c 32

D

DÉPOS

ET

C 328 Cad.
5.1
5

CADASTRES ABRÉGÉS

DES SEIGNEURIES DU

DISTRICT DE MONTRÉAL,

DÉPOSÉS AU GREFFE DE MONTRÉAL, CHEZ LE RECEVEUR GÉNÉRAL ET AU BUREAU DES TERRES DE LA COURONNE, SUIVANT LES DISPOSITIONS DES STATUTS REFONDUS POUR LE BAS CANADA, CHAP. 41, SECTS. 25, 26 ET 27.

ET PUBLIÉS SOUS L'AUTORITÉ DES COMMISSAIRES.

VOL. II.

QUEBEC.
IMPRIMÉS PAR STEWART DERBISHIRE ET GEORGE DESBARATS,
Imprimeur de Sa Très-Excellente Majesté la Reine.

1863.

929.3
71428
C212
1863
2
Eu B
QL
C4y

Nos. des Cadastres.	SEIG
51	Rameza
52	Do.
53	Dessaull
54	Duclos .
55	Dusablé
56	Foucault
57	La Guill
58	Hébert...
59	Isle Biza
60	Isles Bou
61	Isle de M
62	Isle Jésu
63	Isle Perro
64	Brussy et boise ..
65	Isle Perrot
66	Isles St. P
67	Isle Ste.
68	Isles de V
69	Jenison ..
70	Lac des Montag
71	Lachenaie
72	Lacolle ou
73	Lanoraie .
74	Lasalle...

INDEX

DES

CADASTRES ABRÉGÉS

DU

DISTRICT DE MONTRÉAL.

Nos. des Cadastres.	SEIGNEURIES.	PROPRIÉTAIRES.
51	Ramezay	Pierre Louis Panet.
52	Do.	Dme. Marie L. Panet, épouse de J. T. A. Lamothe.
53	Dessaulles-Propre	L'hon. L. A. Dessaulles.
54	Duclos	Antoine Decelles.
55	Dusablé	E. C. Cuthbert.
56	Foucault	Veuve et les héritiers de feu J. F. Allard.
57	La Guillaudière	Aimé Massue.
58	Hébert	Ls. Hébert et Pierre Collet *et ux.*
59	Isle Bizard	L'hon. Denis Benj. Viger.
60	Isles Bouchard	Charles Dorion.
61	Isle de Montréal	Ecclésiastiques du Séminaire de St. Sulpice de Montréal.
62	Isle Jésus	Séminaire de Québec.
63	Isle Perrot, (Est)	Joseph D'Aoust.
64	Brussy et Laframboise	J. D'Aoust, et dames Toupin et Letourneux, hérts. de feu dame M. A. Dezéry, épouse de feu A. Laflamme.
65	Isle Perrot, (Ouest)	Dame Toupin, (½), et dame Letourneux, (½), héritières de feu dame M. A. Dezéry, épouse de feu Amable Laflamme.
66	Isles St. Pierre	Frs. Boucher et L. Ferland, (⅔), et Louis Roch, (⅓).
67	Isle Ste. Thérèse	Joseph Ainsse.
68	Isles de Varennes	J. Boucher de la Broquerie.
69	Jenison	H. O. Andrews.
70	Lac des Deux Montagnes	Ecclésiastiques du Séminaire de St. Sulpice de Montréal.
71	Lachenaie	L'honorable J. Pangman.
72	Lacolle ou de Beaujeu	G. Tunstall, J. M. Tunstall et G. C. Tunstall.
73	Lanoraie	L'honorable Ross Cuthbert.
74	Lasalle	Dame Marguerite Baby, veuve de feu W. D. Selby.
75	L'Assomption et Bayeul	Dme vve. L. M. Viger, 8-16. Dme. vve. de St. Ours, 4-16. Dame S. C. Monk, 2-16. A. E. Kierskowski, 1-16. William Workman, 1-16.
76	Fief Tarrieu	C. B. G. Tarrieu Taillant de Lanaudière.
77	Fief Joliette	Dame C. Tarrieu Taillant de Lanaudière, veuve de feu l'hon. B. Joliette.
78	Fief Lavaltrie	Dame M. Antoinette Tarrieu Taillant de Lanaudière, épouse de P. C. Loedel.
79	Fief Taillant	Dame M. Angélique Tarrieu Taillant de Lanaudière, épouse de Zail Chaput.
80	Longueuil	Charles Irwin Grant.
81	Martel, (Petit Lac)	Aimé Massue.
82	Fief Martel	Dame M. Dezéry, veuve de feu E. M. Vienne, *en usufruit*, et appartenant *en propriété* à A. Vienne, et Dlles. A. C. Vienne et A. Vienne.
83	Do.	Charles Vienne.
84	Mille-Isles, (⅔)	Dame V. Dumont, épouse de C. A. M. Globensky, (½), et dame M. Elm. Dumont, veuve de feu P. Laviolette, (½).
85	Mille-Isles, (⅓)	J. L. de Bellefeuille, (½), et E. M. A. L. de Bellefeuille, Ls. C. L. de Bellefeuille, et dame M. A. L. de Bellefeuille, épouse de A. C. de Lotbinière Harwood, (½).
86	Mille-Isles, (⅔)	Dame V. Dumont, épouse de C. A. M. Globenski, (½), et dame M. E. Dumont, veuve de feu P. Laviolette, (½).
87	Mille-Isles, (⅓)	J. L. de Bellefeuille, (½) et E. M. A. L. de Bellefeuille, Ls. C. L. de Bellefeuille, et dame M. A. L. de Bellefeuille, épouse de A. C. de Lotbinière Harwood, (½).
88	Mondelet	L'honorable D. Mondelet.
89	Fief Mondelet	Repr. de feu J. M. Mondelet.

Procé

SEI

Fait le 24

No. 51.

CANADA, B. C.

Procédés sous l'Acte Seigneurial de 1854 et ses amendements.

CADASTRE ABRÉGÉ

DE LA PARTIE DE LA

SEIGNEURIE DE RAMEZAY,

POSSÉDÉE PAR PIERRE LOUIS PANET, Ecuyer.

Fait le 24 Janvier, 1861, par **NORBERT DUMAS**, Ecuyer, Commissaire.

ERRATA.

No. de référence.	Nature de l'Erreur.								
182	Rente Constituée.....	*au lieu de*	£0	1	10½.....	*lisez*	£0	7	4½

No. de référence.	No. du Terrier.	NOMS DES CENSITAIRES.	ÉTENDUE DE LA CONCESSION OU DU TERRAIN POSSÉDÉ. FRONT. Arpents.	Perches.	Pieds.	PROFONDEUR. Arpents.	Perches.	Pieds.	SUPERFICIE. Arpents.	Perches.	Pieds.	Emplacements ou Lots à bâtir, ou pour d'autres fins que pour des fins agricoles. VALEUR. £ s. d.	Montant de la Rente Constituée à être payée par le Censitaire. £ s. d.	Voyez référence au bas.
		Première Concession.												
1	22	Daniel Connor	5			20			60			.....	0 16 2¼	
		Deuxième Concession.												
2	22	Joseph Charbonneau	3						44			.....	0 12 9½	
3	23	Do.	3						44			.....	0 14 8	
4	"	Alexis Enc, père							24			.....	0 8 7½	
5	"	Israël Mathieu							8			.....	0 2 11¾	
		Troisième Concession.												
6	22	Joseph Charbonneau	3			20			60			.....	0 18 8¼	
7	23	Paul Charbonneau	3			20			60			.....	0 18 8¼	
8	24	Jean Bte. L'Irlande		7	9	20			15			.....	0 4 8	
9	"	Joseph Sylvestre		7	9	20			15			.....	0 4 8	
10	"	Pierre Charron	1	5		20			30			.....	0 9 4¼	
11	25	Do.	1			20			20			.....	0 6 2¾	
12	"	François Plouffe	2			20			40			.....	0 12 5½	
13	26	Do.	2	5		20			50			.....	0 14 9	
14	"	—— Deschênes	2	5		20			50			.....	0 14 9	
		Quatrième Concession. St. Léon.												
15	22	Paul Charbonneau	3			20			60			.....	0 18 8¼	
16	23 A	Noël Charbonneau	3			15			45			.....	0 14 0¼	
17	" B	George Joly	3			5			15			.....	0 4 8	
18	24	Gonzague Marquis	1	5		20			30			.....	0 9 4	
19	"	Alexis Coutu, fils	1	5		20			30			.....	0 9 4¼	
20	25	George Joly	1	5		20			30			.....	0 9 4	
21	"	Antoine Bonin	1	5		20			30			.....	0 9 4¼	
22	26	Pierre Charland	1	5		20			30			.....	0 9 4	
23	"	Edouard Laforce	1	5		20			30			.....	0 9 4¼	
24	27	Léon Gadouri	3			20			60			.....	0 18 8¼	
25	28	Narcisse Joly	3			20			60			.....	0 18 8¼	
26	29	Do.	3			20			60			.....	0 18 8¼	
		Cinquième Concession, St. Guillaume, sud-est												
27	22	James Reade	1	5		20			30			.....	0 9 4	
28	"	Antoine Saint George	1	5		20			30			.....	0 9 4¼	

1 *Ramezay. No.* 51.

No. de référence.	No. du Terrier.	NOMS DES CENSITAIRES.	ÉTENDUE DE LA CONCESSION OU DU TERRAIN POSSÉDÉ. FRONT. Arpents.	Perches.	Pieds.	PROFONDEUR. Arpents.	Perches.	Pieds.	SUPERFICIE. Arpents.	Perches.	Pieds.	Emplacements en Lots à bâtir, ou pour d'autres fins que pour des fins agricoles. VALEUR. £ s. d.	Montant de la Rente Constituée à être payée par le Censitaire. £ s. d.	Lots réservés aux fins ci-dessus.
		Cinquième Concession, St. Guillaume, sud-est.— (Suite.)												
29	23	Joseph Charron, fils	1	5	...	20	.....		30	.....		.....	0 9 4	
30	"	Léon Gadouri	1	5	...	20	.....		30	.....		.....	0 9 4¼	
31	24	Joseph Charron, père	1	5	...	20	.....		30	.....		.....	0 9 4	
32	"	Joseph Charron, fils	1	5	...	20	.....		30	.....		.....	0 9 4¼	
33	25	J. Bte. Coutu	3	.....		20	.....		60	.....		.....	0 18 8¼	
34	26	Paul Champagne	1	.....		20	.....		20	.....		.....	0 6 2¾	
35	"	Noël Charbonneau	1	.....		20	.....		20	.....		.....	0 6 2¾	
36	"	Louis Laplume	1	.....		20	.....		20	.....		.....	0 6 2¾	
37	27	Do.	1	.....		20	.....		20	.....		.....	0 6 2¾	
38	"	Olivier Ayotte	2	.....		20	.....		40	.....		.....	0 12 5½	
39	28	Louis Dalcour, fils	3	.....		20	.....		60	.....		.....	0 18 8¼	
40	29	Norbert Lafrenière	3	.....		20	.....		60	.....		.....	0 18 8¼	
41	30	Narcisse Desrosiers	3	.....		20	.....		60	.....		.....	0 18 8¼	
42	31	Pierre Tellier	1	5	...	20	.....		30	.....		.....	0 9 4¼	
43	"	Louis St. Jean	1	5	...	20	.....		30	.....		.....	0 9 4	
44	32	Ambroise Gadouri	1	5	...	20	.....		30	.....		.....	0 9 4¼	
45	"	Martin Gadouri	1	5	...	20	.....		30	.....		.....	0 9 4	
46	33	Veuve Antoine Robillard	3	.....		20	.....		60	.....		.....	0 18 8¼	
47	34 & 35	Mineurs J. Bte. Rival	6	.....		5	.....		30	.....		.....	0 9 4¼	
48	"	Nicolas et Paschal Charron	6	.....		5	.....		30	.....		.....	0 9 4	
		Sixième Concession, St. Guillaume, nord-ouest.												
49	22	Laurent Archambault	3	.....		23	6	...	70	80	...	.....	1 1 2	
50	23	Joseph Gauthier	3	.....		23	4	...	70	20	...	.....	1 0 11½	
51	24	Joseph Gauthier, fils	3	.....		23	2	...	69	60	...	.....	1 0 11½	
52	25	Hercule Laporte St. George	3	.....		23	.....		69	.....		.....	1 0 11½	
53	26	Médard Dugas	3	.....		22	8	...	68	40	...	.....	1 0 7	
54	27	Antoine Eno	1	5	...	22	6	...	33	90	...	.....	0 10 4	
55	"	Thomas Goudreau	1	5	...	22	6	...	33	90	...	.....	0 10 4	
56	28	Louis Boucher	3	.....		22	4	...	67	20	...	.....	1 0 6½	
57	29	Pierre Tellier	3	.....		22	2	...	66	60	...	.....	1 0 3	
58	30	Do.	3	.....		22	.....		66	.....		.....	1 0 2¼	
59	31	Pierre Gadouri	3	.....		22	.....		66	.....		.....	1 0 2¼	
60	32	François Chaurette	1	5	...	21	8	...	32	70	...	.....	0 10 2¼	

No. de référence.	No. du Terrier.
61	32
62	33
63	"
64	34
65	35
66	
67	A
68	B
69	"
70	C
71	"
72	D
73	E
74	F
75	G
76	"
77	H
78	I
79	J
80	K
81	L
82	M
83	N
84	O
85	X
86	Y
87	P

No. de référence.	No. du Terrier.	NOMS DES CENSITAIRES.	ÉTENDUE DE LA CONCESSION OU DU TERRAIN POSSÉDÉ. FRONT. Arpents	Perches	Pieds.	PROFONDEUR. Arpents	Perches	Pieds.	SUPERFICIE. Arpents	Perches	Pieds.	Emplacements ou Lots à bâtir, ou pour d'autres fins que pour des fins agricoles. VALEUR. £ s. d.	Montant de la Rente Constituée à être payée par le Censitaire. £ s. d.	Voyez référence au bas.
		Sixième Concession, St. Guillaume, nord-ouest.—(Suite.)												
61	32	Pierre Robillard	1	5	..	21	8	...	32	70	...	.....	0 10 2¼	
62	33	François Chaurette	1	5	...	21	8	...	32	70	...	.....	0 10 2¼	
63	"	François Charron	1	5	...	21	8	...	32	70	...	.....	0 10 2¼	
64	34	Do.	3	.....		21	8	...	65	40	...	.....	1 0 3¾	
65	35	Norbert Chaurette	3	.....		21	8	...	65	40	...	.....	1 0 3¾	
		Terrain entre St. Guillaume et la Rivière L'Assomption.												
66		Arthur Lamothe	...	.....		.....			240	.....		.....	3 14 9½	
		Septième Concession, Ste. Louise, sud-est												
67	A	François Ancé et Laurent Archambault	3	.....		20	.....		60	.....		.....	0 18 8¼	
68	B	Liboire Ayotte	1	5	...	20	.....		30	.....		.....	0 9 4	
69	"	Onésime Bellerose	1	5	...	20	.....		30	.....		.....	0 9 4¼	
70	C	Do.	1	5	...	20	.....		30	.....		.....	0 9 4	
71	"	Alexis Savignac	1	5	...	20	.....		30	.....		.....	0 9 4¼	
72	D	Jérémie Brault	3	.....		20	.....		60	.....		.....	0 18 8¼	
73	E	Narcisse Chaurette	3	.....		20	.....		60	.....		.....	0 18 8¼	
74	F	Pierre St. George Laporte, père.	3	.....		19	1	12	57	50	...	.....	0 17 10	
75	G	Paschal Beauséjour	1	5	...	17	.....		25	50	...	.....	0 8 2	
76	"	Louis Rondeau	1	5	...	17	.....		25	50	...	.....	0 8 2	
77	H	Pierre Laporte, fils	3	.....		15	8	...	47	40	...	.....	0 14 9¼	
78	I	Cyriac Durand	3	.....		20	.....		60	.....		.....	0 18 8¼	
79	J	Joseph Rondeau, fils	3	.....		20	.....		60	.....		.....	0 18 8¼	
80	K	Louis Rondeau	3	.....		20	.....		60	.....		.....	0 18 8¼	
81	L	Veuve André Beaulieu	3	.....		20	.....		60	.....		.....	0 18 8¼	
82	M	Joseph Joly	3	.....		20	.....		60	.....		.....	0 18 8¼	
83	N	Jean Bte. Robitaille	3	.....		20	.....		60	.....		.....	0 18 8¼	
84	O	Hercule Durand	3	.....		20	.....		60	.....		.....	0 18 8¼	
85	X	Joseph Marcil	3	.....		20	.....		60	.....		.....	0 18 8¼	
		Huitième Concession Ste. Louise, nord-ouest.												
86	Y	Louis Rondeau	3	.....		20	.....		60	.....		.....	0 18 8¼	
87	P	Joseph Contois	3	.....		20	.....		60	.....		.....	0 18 8¼	

No. de référence.	No. du Terrier.	NOMS DES CENSITAIRES.	ÉTENDUE DE LA CONCESSION OU DU TERRAIN POSSÉDÉ. FRONT. Arpents.	Perches.	Pieds.	PROFONDEUR. Arpents.	Perches.	Pieds.	SUPERFICIE. Arpents.	Perches.	Pieds.	Emplacements ou Lots à bâtir, ou pour d'autres fins que pour des fins agricoles. VALEUR. £ s. d.	Montant de la Rente Constituée à être payée par le Censitaire. £ s d.	Voyez référence au lus.
		Huitième Concession, Ste. Louise, nord-ouest.—(Suite.)												
88	Q	Jean Bte. Robitaille	3			20			60				0 18 $8\frac{1}{4}$	
89	R	Jean Bte. Gilbert	3			20			60				0 18 $8\frac{1}{4}$	
90	S	Jean Gilbert	2			20			40				0 12 $5\frac{1}{2}$	
91	"	Augustin Robitaille	1			20			20				0 6 $2\frac{3}{4}$	
92	T	Charles Gilbert	1	5		20			30				0 9 4	
93	"	Félix Gilbert	1	5		20			30				0 9 $4\frac{1}{4}$	
94	U	Joseph Saint Jean	1	5		20			30				0 9 $4\frac{1}{4}$	
95	"	Cyriac Durand	1	5		20			30				0 9 4	
96	V	Charles Girard	3			20			60				0 18 $8\frac{1}{4}$	
97	1	Maxime Rondeau	3			21	2		72	60			1 1 $11\frac{3}{4}$	
98	2	Régis Robitaille	3			23			69				1 1 2	
99	3	Pierre Laporte	3			20	9		62	70			0 19 4	
100	4	Prospère Charron	3			20			60				0 18 $8\frac{1}{4}$	
101	5	Alexis Ayotte	3			20			60				0 18 $8\frac{1}{4}$	
102	6	Jean Bte. Lavoie	3			20			60				0 18 $8\frac{1}{4}$	
103	7	Louis Forget, père	3			20			60				0 18 $8\frac{1}{4}$	
104	8	Régis Robitaille	1	5		20			30				0 9 4	
105	"	Hardoin Coutu	1	5		20			30				0 9 $4\frac{1}{4}$	
		Concession St. Pierre.												
106	Y	Joseph Rondeau	3			20	5		61	50			0 19 $3\frac{1}{2}$	
107	P	Joseph Gilbert	3			19	4		58	20			0 18 $1\frac{3}{4}$	
108	Q	Louis Robitaille	3			19	5		58	50			0 18 $1\frac{3}{4}$	
109	R	Jean Bte. Gilbert dit Contois	3			19	6		58	80			0 18 $1\frac{3}{4}$	
110	S	Jean Gilbert dit Contois	1	5		19	7		29	55			0 9 $1\frac{1}{4}$	
111	"	Augustin Robitaille	1	5		19	7		29	55			0 9 $1\frac{1}{4}$	
112	T	Nazaire Gilbert	3			19	7		59	10			0 18 $2\frac{1}{4}$	
113	U	Pierre Rondeau	3			19	9		59	70			0 18 $8\frac{1}{4}$	
114	V	Alexis Beauséjour	3			20			60				0 18 $8\frac{1}{4}$	
115	1	Maxime Charron	3			20			60				0 18 $8\frac{1}{4}$	
116	2	Régis Robitaille	3			20			60				0 18 $8\frac{1}{4}$	
117	3	Hilaire Charron	3			20			60				0 18 $8\frac{1}{4}$	
118	4	Narcisse Durand	3			20			60				0 18 $8\frac{1}{4}$	
119	5	Alexis Ayotte	3			20			60				0 18 $8\frac{1}{4}$	
120	6	Hardoin Coutu	1	5		20			30				0 9 4	

No. de référence.	No. du Terrier.	NOMS DES CENSITAIRES.	ÉTENDUE DE LA CONCESSION OU DU TERRAIN POSSÉDÉ. FRONT. Arpents.	Perches.	Pieds.	PROFONDEUR. Arpents.	Perches.	Pieds.	SUPERFICIE. Arpents.	Perches.	Pieds.	Emplacements ou lots à bâtir, ou pour d'autres fins que pour des fins agricoles. VALEUR. £ s. d.	Montant de la Rente Constituée à être payée par le Censitaire. £ s. d.	Voyez référence au bas.
		Concession St. Pierre.— (Suite.)												
121	6	Théophile Ayotte	1	5		20			30				0 9 4¼	
122	7	Liboire Ayotte	3			20			60				0 18 8¼	
123	8	Le Seigneur	3			20			60					
		Concession de la continuation St. Pierre.												
124	1	Arthur Lamothe							48	81			0 15 3¼	
125	2	Paschal Aubin							45	20			0 14 7¾	
126	3	Nobert Durand							36	75			0 11 8¾	
127	"	Paschal Aubin							12	25			0 3 11	
128	4	Arthur Lamothe (*commué.*)							116					
129	5	Antoine Contré	3			20			60				0 18 8¼	
130	6	Le Seigneur	3			20			60					
131	7	Jean Bte. Lavoie	3			20			60				0 18 8¼	
132	8	Do.	3			20			60				0 18 8¼	
133	9	David Hudon	3			20			60				0 18 8¼	
134	10	Do.	3			20			60				0 18 8¼	
135	11	Le Seigneur	3			20			60					
136	12	Antoine Demers	3			20			60					
137	13	Prospère Charon	3	8		19	6	13	74	72	108		0 18 8¼	
		Concession sud-ouest de la Rivière Noire.											1 2 0¼	
138		Les enfants du Colonel Antrobus							246				3 16 7¾	
139	1	Do.							39				0 12 2½	
140	2	Do.							15				0 4 8	
141	3	Arthur Lamothe (*commué.*)							78					
142	4	Do. do.							68	30				
143	5	Do. do.							75					
144	6	Le Seigneur							83					
145	7	Do.							65	40				
146	8	Do.							81	40				
147	9	Do.							92	55				
148	10	Do.							101	70				
149	11	Adolphe Malhiot							111				1 15 2	
150	12	Do.							115				1 15 4¾	
151	13	Do.							112	50			1 14 9¼	

No. de référence.	No. du Terrier.	NOMS DES CENSITAIRES.	ÉTENDUE DE LA CONCESSION OU DU TERRAIN POSSÉDÉ. FRONT. Arpents.	Perches.	Pieds.	PROFONDEUR. Arpents.	Perches.	Pieds.	SUPERFICIE. Arpents.	Perches.	Pieds.	Emplacements ou Lots à bâtir, ou pour d'autres fins que pour des fins agricoles. VALEUR. £ s. d.	Montant de la Rente Constituée à être payée par le Censitaire. £ s. d.
		Etendue de terrain des deux cotés de la Rivière Noire.											
152		Arthur Lamothe (*commué.*)							250			.....	.....
		Concessions sur la Rive droite de la Rivière L'Assomption.											
153		Dame Veuve Lévesque							55			.....	0 17 4
		Terre de Darocher.											
154		Firmin Corneillier							180			.....	2 0 0
155		James Benny							180			.....	2 0 0
		Terre de Philipps.											
156		François Turcotte							150			.....	2 4 3
157		Charles Landry							50			.....	0 16 0
		Lot adjacent à la Terre de Farnham.											
158		Dame Veuve Lévesque							106	20		.....	1 8 5
		Terre de Farnham.											
159		Dame Veuve Lévesque							152			.....	2 0 11
		Pointe à Rœ.											
160		Dame Veuve Lévesque							49	55		.....	0 13 2
		Concessions sur la Rive gauche de la Rivière L'Assomption.											
		Pointe à Burns et Lot adjacent à cette Pointe.											
161		Hardoin Joly							101			.....	1 7 0
162		Pierre Charron							20			.....	0 5 4
163		Joseph Eno dit Borneuf							55			.....	0 14 10
		Terre de Stivens.											
164		Dame Veuve Lévesque							280	33		.....	3 15 7

Emplacements ou Lots à bâtir, ou pour d'autres fins que pour des fins agricoles. VALEUR. £ s. d.	Montant de la Rente Constituée à être payée par le Censitaire. £ s. d.	No. du Terrier.	NOMS DES CENSITAIRES.	ÉTENDUE DE LA CONCESSION OU DU TERRAIN POSSÉDÉ. FRONT. Arpents.	Perches.	Pieds.	PROFONDEUR. Arpents.	Perches.	Pieds.	SUPERFICIE. Arpents.	Perches.	Pieds.	Emplacements ou Lots à bâtir, ou pour d'autres fins que pour des fins agricoles. VALEUR. £ s. d.	Montant de la Rente Constituée à être payée par le Censitaire. £ s. d.	Voyez référence au plan.
			Concessions sur la Rive gauche de la Rivière L'Assomption, Terre de Kimble.												
.....	.....	65	Chester Connor	...	...	...	...	...	...	64	...	...	.....	0 17 2¼	
		66	Daniel Connor	...	...	...	...	...	...	106	...	...	.....	1 8 5¾	
		67	Elzéar Tessier	...	...	...	...	...	...	5	...	...	.....	0 1 4	
.....	0 17 4	68	Messire Joseph St. Aubin	...	...	...	...	...	...	5	...	...	.....	0 1 4¼	
		69	Pierre Rondeau	...	...	...	...	...	...	5	...	...	.....	0 1 4	
		70	Jean Marie Rondeau	...	...	...	...	...	...	4	...	...	.....	0 0 11¾	
.....	2 0 0	71	Représ. François Nault, fils	...	...	...	...	...	...	4	...	...	.....	0 0 11¾	
.....	2 0 0	72	Représ. Louis Bonin	...	...	...	...	...	...	4	...	...	.....	0 1 0	
		73	Représ. Joseph Charbonneau	...	...	...	...	...	...	9	...	...	.....	0 2 4	
		74	James Reade	...	...	...	...	...	...	46	...	...	.....	0 10 11¼	
.....	2 4 3	75	John Reade	...	...	...	...	...	...	12	...	...	.....	0 3 1¾	
.....	0 16 0	76	Chester Connor	...	...	...	...	...	...	17	...	...	.....	0 4 6¼	
		77	James Robinson, père	...	...	...	...	...	...	11	...	...	.....	0 2 10	
		78	Léandre Joly	...	...	...	...	...	...	8	...	...	.....	0 2 1¾	
		79	William Stevens	...	...	...	...	...	...	8	...	...	.....	0 4 3½	
.....	1 8 5¾	80	Héritiers Panet	...	...	...	...	...	...	50	...	...	.....	0 13 6	
		81	Narcisse Champagne	...	...	...	...	...	...	16	...	...	.....	0 3 4¼	
		82	Norbert Charron	...	...	...	...	...	...	33	...	...	.....	0 1 10¼	
.....	2 0 11¾	83	Jean Bte. Lépine	...	...	...	...	...	...	81	...	...	.....	1 1 8¾	
			Terrain entre la Troisième Concession et la Rivière L'Assomption												
.....	0 13 2¾	84	Jean Bte. Lépine	...	...	...	...	...	...	130	...	...	.....	1 15 1	
			Terrain entre la Quatrième Concession et la Rivière L'Assomption.												
		85	Jean Bte. Lépine	...	...	...	...	...	...	220	40	...	.....	2 19 4¾	
.....	1 7 0		*Terrain entre Ste. Louise, la Rivière L'Assomption et la Rivière Noire.*												
.....	0 5 4														
.....	0 14 10	86	Le Seigneur	...	...	...	...	...	...	140	...	...	.....	.....	
			Terrain entre la Deuxième Concession, Ste. Louise, partie de St. Pierre et la Rivière Noire.												
.....	3 15 7	87	Arthur Lamothe	...	...	...	...	...	...	200	...	...	.....	3 2 4	

No. de référence.	No. de Terrier.	NOMS DES CENSITAIRES.	ÉTENDUE DE LA CONCESSION OU DU TERRAIN POSSÉDÉ. FRONT. Arpents.	Perches.	Pieds.	PROFONDEUR. Arpents.	Perches.	Pieds.	SUPERFICIE. Arpents.	Perches.	Pieds.	Emplacements où Lots à bâtir, ou pour d'autres fins que pour des fins agricoles. VALEUR. £ s. d.	Montant de la Rente Constituée à être payée par le Censitaire. £ s. d.	Voyez ci-devant
		Concession St. Albert.												
188	1	Pierre Dufault	2			42	5		85				1 5 5¼	
189	2	Moise Charland	2			42	3	9	84	70			1 5 5¼	
190	3	Frs. Xav. Racette	2			42	1	9	84	30			1 5 1½	
191	4	Alexandre Arnault	2			41	8		83	60			1 5 1½	
192	5	Louis Martel	1			42	3		42	30			0 12 8	
193	"	Do.	1			42	3		42	30			0 12 8¼	
194	6	Pierre Rinville	2			42	7	9	85	50			1 5 7	
195	7	Joseph Poliquin	2			42			84				1 5 2	
196	8	François Perrault	2			41	6	9	83	30			1 4 4½	
197	9	Léon Perrault	2			38	9		77	80			1 3 7¼	
198	10	François Perrault	2			38	9		77	80			1 3 0¼	
199	11	Joseph Malhiot	2			37	8	9	75	70			1 3 0¾	
200	12	Narcisse Lépine	2			37	6		75	20			1 2 7¼	
201	13	Do.	2			37			74				1 2 4½	
202	14	Joseph Roy	2			35	8		71	60			1 1 9¾	
203	15	François Dufresne	2			34	8		69	60			1 1 1	
204	16	Joseph Baudouin	2			34	8		69	60			1 0 8	
205	17	Augustin Gravel	2			33	5	9	67	10			1 0 5½	
206	18	Urgèle Froment	2			32	8		65	60			1 0 3¾	
207	19	Jean Bte. Chevaudier	2			31	6	9	63	30			0 19 6	
208	20	Do.	2			30	2	9	60	50			0 18 9	
209	21	Do.	2			29			58				0 17 8¾	
210	22	François Urgèle Versailles	2			27	4		54	80			1 0 5	
211	23	Joseph Baudoin	2	5		25	6	9	64	12	162		0 19 6	
212	24	Urgèle Miron	2	5		24	3		60	75			0 18 10½	
213	25	Do.	2	2		22	9	9	50	49			1 1 11½	
214	26	Jules Bazinet	3	6	9	21	6	9	77	95			1 4 1	
215	27	Henri Michaud	4	9		22		9	108	4	162		1 4 9	
216	"	André H. Bruneau	1			26			26				0 7 11½	
217	28	Prisque Malhiot	3			21	1		63	30			0 19 11¼	
218	29	Léon Brousseau	3			21	1		63	30			0 19 5¾	
219	30	Prisque Lefrançois	3			20	4		61	20			0 18 11¼	
220	31	Charles Lefrançois	4			17	7	9	71				1 2 0¾	
221	32	Bénoni Roy	5			11	9	9	59	75			0 18 5¾	

No. de référence.	No. du Terrier.	NOMS DES CENSITAIRES.	ÉTENDUE DE LA CONCESSION OU DU TERRAIN POSSÉDÉ. FRONT. Arpents.	Perches.	Pieds.	PROFONDEUR. Arpents.	Perches.	Pieds.	SUPERFICIE. Arpents.	Perches.	Pieds.	Emplacements ou Lots à bâtir, ou pour d'autres fins que pour des fins agricoles. VALEUR. £ s. d.	Montant de la Rente Constituée à être payée par le Censitaire. £ s. d.	Voyez référence au bas.
		Concession St. Albert.— (Suite.)												
222	33	Le Seigneur	9	...	...	6	4	9	58	50	...	.....	.....	
223	34	Do.	10	...	...	6	...	...	60	...	...	.....	.....	
224	35	Do.	10	...	...	6	...	...	60	...	...	.....	.....	
												£	176 4 11¼	

PROVINCE DU CANADA,
BAS CANADA.

Je, soussigné, NORBERT DUMAS, un des Commissaires en vertu de l'Acte Seigneurial de 1854, certifie avoir fait, conformément à la loi, le présent Cadastre de la partie de la Seigneurie de Ramezay ci-dessus nommée. Et maintenant en procédant à clore, comme je clos finalement, par les présentes, le dit Cadastre, je fixe la valeur totale des divers droits et biens lucratifs de la dite Seigneurie aux sommes suivantes, viz :—

	$	cts.
1. Valeur des Cens et Rentes.....	11750	00
2. Valeur des Lods et Ventes.....	1755	66
3. Valeur des terres non-concédées.....	1000	00
	$14505	66

Le Seigneur n'a droit à aucune autre indemnité, et il n'y a aucuns autres droits ni biens lucratifs à estimer dans cette Seigneurie, outre ceux qui apparaissent et qui sont énumérés ci-dessus.

De sorte que la valeur totale de la dite Seigneurie se trouve être de la somme de quatorze mille cinq cent cinq piastres et soixante-et-six centins, à laquelle somme je la fixe.

Daté à Montréal, ce 7 Octobre, 1858.

NORBERT DUMAS,

Commissaire.

Province du Canada,
Bas Canada.

Je, soussigné, NORBERT DUMAS, un des Commissaires en vertu de l'Acte Seigneurial Refondu, ai fait, en triplicata et conformément à la loi, le présent cadastre abrégé de la partie de la seigneurie de Ramezay, possédée par Pierre Louis Panet, Ecuyer.

Les rentes constituées, payables au seigneur de cette partie de la dite seigneurie par les Censitaires d'icelle, et la valeur des droits casuels, pour l'abolition desquels une indemnité est accordée, par le Gouvernement de cette Province, au dit seigneur, pour le rachat du droit de lods et ventes, sont celles qui apparaissent au présent Cadastre.

De plus les droits de la Couronne, dans cette partie de la dite seigneurie, consistent dans le droit de Quint, lequel droit de Quint est computé, en formant une année commune sur le Quint accru dans le Bas Canada, pendant les vingt-cinq années immédiatement antérieures à la passation de l'Acte Seigneurial de 1854, et réparti sur la susdite partie de la dite seigneurie, en vertu des dispositions du dit acte, et se monte à une somme annuelle de dix piastres et quatre-vingt-sept centins..... $10 87

Et en foi de tout ce que dessus j'ai signé

Montréal, 24 Janvier, 1861.

Commissaire sous l'Acte Seigneurial Refondu.

No. 52.

CANADA, B. C.

Procédés sous l'Acte Seigneurial de 1854 et ses amendements.

CADASTRE ABRÉGÉ

DE LA PARTIE DE LA

SEIGNEURIE DE RAMEZAY,

POSSÉDÉE PAR DAME MARIE LOUISE PANET, Epouse de J. T. A. LAMOTHE, Ecuyer.

Fait le 24 Janvier, 1861, par NORBERT DUMAS, Ecuyer, Commissaire.

No. de référence.	
1	
2	
3	
4	
5	
6	
7	
8	
9	
10	
11	
12	
13	
14	
15	
16	
17	
18	
19	
20	
21	
22	
23	
24	
25	
26	
27	
28	
29	
30	
31	

No. de référence.	No. du Terrier.	NOMS DES CENSITAIRES.	ÉTENDUE DE LA CONCESSION OU DU TERRAIN POSSÉDÉ. FRONT. Arpents.	Perches.	Pieds.	PROFONDEUR. Arpents.	Perches.	Pieds.	SUPERFICIE. Arpents.	Perches.	Pieds.	Emplacements ou Lots à bâtir, ou pour d'autres fins que pour des fins agricoles. VALEUR. £ s. d.	Montant de la Rente Constituée à être payée par le Censitaire. £ s. d.	Voyez référence au bas.
		Concession de la Belle Montagne.												
1	1	Adolphe Malhiot	6						119				1 13 4½	
2	2	Do.	6						119				1 13 4½	
3	3	Do.	6						119				1 13 4½	
4	4	Do.	6						119				1 13 4½	
5	5	Do.	6						119				1 13 4½	
6	6	Do.	6						119				1 13 4½	
7	7	Pierre Lamothe	6						119				1 13 4½	
8	8	Do.	6						119					
9	9	Do.	6						119					
10	10	Do.	6						119					
11	10	Arthur Lamothe							119				Ces lots sont commués	
12	11	Do.	6						119					
13	12	Do.	6						119					
14	13	Do.	3	2	7				64					
	13	Domaine							55					
	14								119					
	15								119					
15	16	Casimire F. Papineau	6						119				1 13 4½	
16	17	Do.	6						119				1 13 4½	
17	18	Do.	6						119				1 13 4½	
18	19	Do.	6						119				1 13 4½	
19	20	Do.	6						119				1 13 4½	
20	21	Do.											1 13 4½	
21	22	Do.							70	74			1 1 11¾	
		Concession Nord-Est de la Belle Montagne.												
22	1	George Weeks	4	5					115	16			1 15 10	
23	2	Do.	4	5					115	14	9		1 15 10	
24	3	Do.	4	5					114	49			1 15 8	
25	4	Do.	4	5					113	83	9		1 15 8	
26	5	Do.	4	5					113	18			1 15 2	
27	6	Do.	4	5					112	54	9		1 14 11¾	
28	7	Do.	4	5					111	87			1 14 10½	
29	8	Do.	4	5					111	21	9		1 14 7½	
30	9	Do.	4	5					110	56			1 14 4	
31	10	Do.	4	5					109	90	9		1 14 4	

No. de référence.	No. du Terrier.	NOMS DES CENSITAIRES.	ÉTENDUE DE LA CONCESSION OU DU TERRAIN POSSÉDÉ. FRONT. Arpents.	Perches.	Pieds.	PROFONDEUR. Arpents.	Perches.	Pieds.	SUPERFICIE. Arpents.	Perches.	Pieds.	Emplacements ou Lots à bâtir, ou pour d'autres fins que pour des fins agricoles. VALEUR. £ s. d.	Montant de la Rente Constituée à être payée par le Censitaire. £ s. d.	Voyez référence au bas.
		Concession Nord-Est de la Belle Montagne. (Suite.)												
32	11	Guillaume Lamothe.....	4	5	...	...	...	...	109	25	...	.....	1 14 1	
33	12	Do.	4	5	...	...	...	..	108	59	...	.....	1 13 8½	
34	13	Do.	4	5	...	...	...	...	107	94	...	.....	1 13 8½	
35	14	Do.	4	5	...	...	...	...	107	28	...	.....	1 13 5	
36	15	Do.	4	5	...	...	...	...	106	63	...	.....	1 13 2¼	
37	16	Do.	4	5	...	...	...	...	105	97	...	.....	1 12 11¾	
38	17	Do.	4	5	...	...	...	...	105	72	...	.....	1 12 10¾	
39	18	Do.	4	5	...	...	...	...	104	68	...	.....	1 12 8¼	
40	19	Do.	4	5	...	...	...	...	104	1	...	.....	1 12 4½	
41	20	Do.	4	5	...	...	...	...	103	1	...	.....	1 12 1¼	
42	21	Do.	4	5	...	...	...	...	103	29	...	.....	1 12 1¼	
43	22	Do.	4	5	...	...	...	...	101	44	...	.....	1 11 10½	
		Concession de la Feuille d'Erable.												
44	1	Louis T. Boutheillier.....	6	...	...	...	...	...	119	...	...	.....	1 17 1	
45	2	Do.	6	...	...	...	...	...	119	...	...	.....	1 17 1	
46	3	Do.	6	...	...	...	...	...	119	...	...	.....	1 17 1	
47	4	Do.	6	...	...	...	...	...	119	...	...	.....	1 17 1	
48	5	Do.	6	...	...	...	...	...	119	...	...	.....	1 17 1	
49	6	Do.	6	...	...	...	...	...	119	...	...	.....	1 17 1	
50	7	Do.	6	...	...	...	...	...	119	...	...	.....	1 17 1	
51	8	Do.	6	...	...	...	...	...	119	...	...	.....	1 17 1	
52	9	Do.	6	...	...	...	...	...	119	...	...	.....	1 17 1	
53	10	Do.	6	...	...	...	...	...	119	...	...	.....	1 17 1	
54	11	Do.	6	...	...	...	...	...	119	...	...	.....	1 17 1	
55	12	Do.	6	...	...	...	...	...	119	...	...	.....	1 17 1	
56	13	Louis Robillard.....	6	...	...	...	...	...	119	...	...	.....	1 17 1	
57	14	Do.	6	...	...	...	...	...	119	...	...	.....	1 17 1	
													£82 14 8	

PROVINCE DU CANADA, BAS CANADA.

Je, soussigné, NORBERT DUMAS, un des Commissaires en vertu de l'Acte Seigneurial de 1854, certifie avoir fait, conformément à la loi, le présent Cadastre de la partie de la Seigneurie de Ramezay sus-dénommée. Et maintenant, en procédant à clore, comme je clos finalement, par les présentes, le dit Cadastre, je fixe la valeur totale des divers droits et biens lucratifs de la dite Seigneurie aux sommes suivantes, viz :

	$	cts.
1o. Valeur des cens et rentes	5515	54
2o. Valeur des lods et ventes	652	75
3o. Valeur des terres non concédées	2500	00
	$8668	29

La seigneuresse n'a droit à aucune autre indemnité, et il n'y a aucuns autres droits ni biens lucratifs à estimer dans cette dite seigneurie, outre ceux qui apparaissent et qui sont énumérés ci-dessus.

De sorte que la valeur totale de la dite seigneurie se trouve être de la somme de huit mille six cent soixante-et-huit piastres et vingt-neuf centins, à laquelle somme je la fixe.

Daté à Montréal, ce 26 Janvier, 1860.

NORBERT DUMAS,
Commissaire.

PROVINCE DU CANADA,
BAS CANADA.
DISTRICT DE MONTRÉAL.

Dans la Cour pour la Révision des Cadastres faits en vertu de l'Acte Seigneurial de 1854 et ses amendements.

MERCREDI, le Vingt-neuvième jour de Mai, mil huit cent soixante-et-un.

PRÉSENTS :

H. JUDAH,
S. LELIÈVRE,
C. DELAGRAVE,
Ecuyers, Commissaires-Réviseurs.

D'après le jugement de cette cour, rendu ce jour, le présent cadastre est corrigé, réformé et amendé ainsi qu'il suit, viz :

1o. Une somme annuelle de soixante-et-neuf piastres et cinquante-trois centins est accordée à la seigneuresse de cette partie de la seigneurie de Ramezay, comme indemnité pour la perte lui résultant de l'abolition du droit de lods et ventes dans la dite partie de seigneurie, au lieu de la somme de trente-neuf piastres et dix-sept centins accordée originairement à la dite seigneuresse, pour l'abolition du dit droit de lods et ventes, par le commissaire chargé de la confection du dit cadastre.

2o. Quant au surplus des matières et choses contenues dans le présent cadastre, il est confirmé et maintenu tel que fait, fixé et établi par le commissaire chargé de la confection du dit cadastre, et tel que le tout apparait actuellement au dit cadastre.

Et en foi de tout ce que dessus nous avons signé,

H. JUDAH,
S. LELIÈVRE,
C. DELAGRAVE,
Commissaires-Réviseurs.

MEZAY.

Montant de la Rente Constituée à être payée par le Censitaire. £ s. d.	Voyez référence au bas.
1 14 1	
1 13 8½	
1 13 8½	
1 13 5	
1 13 2½	
1 12 11½	
1 12 10½	
1 12 8½	
1 12 4½	
1 12 1½	
1 12 1½	
1 11 10½	
1 17 1	
1 17 1	
1 17 1	
1 17 1	
1 17 1	
1 17 1	
1 17 1	
1 17 1	
1 17 1	
1 17 1	
1 17 1	
1 17 1	
1 17 1	
1 17 1	
£82 14 8	

Province du Canada,
Bas Canada.

Je, soussigné, NORBERT DUMAS, un des Commissaires en vertu de l'Acte Seigneurial Refondu, ai fait, en triplicata et conformément à la loi, le présent Cadastre abrégé de la partie de la seigneurie de Ramezay, possédée par Dame Marie Louise Panet, épouse de J. T. A. Lamothe, Ecuyer.

Les rentes constituées, payables à la seigneuresse de cette partie de la dite seigneurie, par les Censitaires d'icelle, et la valeur des droits casuels, pour l'abolition desquels une indemnité est accordée, par le Gouvernement de cette province, à la dite seigneuresse, pour le rachat du droit de lods et ventes, sont celles qui apparaissent au present Cadastre, tel qu'amendé et corrigé par le jugement de la cour de révision.

De plus les droits de la couronne, dans cette partie de la dite seigneurie, consistent dans le droit de quint, lequel droit de quint est computé, en formant une année commune sur le quint accru dans le Bas Canada, pendant les vingt cinq années immédiatement antérieures à la passation de l'acte seigneurial de 1854, et réparti sur la susdite partie de la dite Seigneurie, en vertu des dispositions du dit acte, et se monte à une somme annuelle de six piastres et cinquante centins..... $6 50

Et en foi de tout ce que dessus j'ai signé.

Montréal, 24 Janvier, 1861.

Commissaire sous l'Acte Seigneurial Refondu.

No. 53.

CANADA, B. C.

Procédés sous l'Acte Seigneurial de 1854 et ses amendements.

CADASTRE ABRÉGÉ

DE LA

SEIGNEURIE DE DESSAULLES-PROPRE,

POSSÉDÉE PAR L'HONORABLE L. A. DESSAULLES.

Fait le 21 Janvier, 1861, par HENRY JUDAH, Ecuyer, Commissaire.

ERRATA.

No. de référence.		Nature de l'Erreur.		
51	No du Terrier.....	*au lieu de* 443.....	*lisez* 343	
69	Profondeur	" 3 arpents.....	" 32 arpents	
470	Rente Constituée.....	" £0 3 10½	" £1 3 10½	
705	Do.	" £0 3 11½	" £1 3 11½	
1502	Nom	" Marlin.....	" Martin	

No. de référence.	No. du Terrier.	NOMS DES CENSITAIRES.	ÉTENDUE DE LA CONCESSION OU DU TERRAIN POSSÉDÉ. FRONT. Arpents.	Perches.	Pieds.	PROFONDEUR. Arpents.	Perches.	Pieds.	SUPERFICIE. Arpents	Perches	Pieds.	Emplacements ou Lots à bâtir, ou pour d'autres fins que pour des fins agricoles. VALEUR. £ s. d.	Montant de la Rente Constituée à être payée par le Censitaire, tel qu'établi par la Cour de Révision. £ s. d.	Voyez renvoie au bas.
		Concession sud-est de la Rivière Yamaska.												
1	325	George Frédérick Austin							48				0 9 6½	
2	326	Joseph Duhaime	3			30			90				0 17 10½	
3	327	Do.								50			0 0 4	
4	"	Antoine Jarret Beauregard							85	50			0 7 4	
5	328	Magloire Proulx	1	2		3			3	60			0 0 3	
6	"	Pierre Cadoret	1	2		3			3	60			0 0 3	
7	"	Pierre Tétro		6		24			11	40			0 1 1	
8	"	Jean Bte. Ledoux	1	8		2			3	60			0 0 3	
9	"	Joseph Vasseur							4	12	162		0 1 0½	
10	"	Séraphin Rivard	1	8		3			5	40			0 1 1½	
11	"	Emmanuel Ledoux	2	4		24			57	60			0 4 3	
12	329	Jean Bte. Racine							1	87	162		0 0 1½	
13	"	Pierre Cadoret							15	25			0 3 1¾	
14	"	Joseph Perron	2			12	5		25				0 5 0	
15	"	Henri Tétro		7	9	15			11	25			0 2 3¼	
16	"	Pierre Narcisse Tétro		7	9	15			11	25			0 2 3¼	
17	"	Héritiers Simon Gendron	1	5		15			22	50			0 4 5¾	
18	330	François Gendron	1		2½	15			15	20	270		0 3 2½	
19	"	Michel Gendron			10	15			83	108			0 0 3	
20	"	Pierre Gençon	3			15			45				0 8 11½	
21	"	Joseph Gendron	1	9	5½	15			28	95	270		0 5 9½	
22	331	Michel Leclaire	3			30			90				0 13 2½	
23	332	Michel Turgeon	1 1	5 5		30 15			67	50			0 7 6¾	
24	"	Jean Turgeon, fils	1	5		15			22	50			0 2 6¼	
25	333	Do.	3			15			45				0 3 2	
26	"	Joseph Cadoret	1	5		15			22	50			0 1 7	
27	"	Joseph Simard	1	5		15			22	50			0 1 7	
28	334	Pierre Simard	2			30			60				0 4 2½	
29	335	Joseph Charron	2			30			60				0 4 2½	
30	336	Joseph Pelletier	2			30			60				0 4 3	
31	"	Maxime Cadoret	2			30			60				0 4 3	
32	337	Vve. et Hérits. Jean Bte. Séguin							7				0 1 5¼	
33	338	Célestin Racine							32	4			0 6 6½	
34	338,339	Frs. Xav. Simard							70	20			0 13 11¼	
35	339	Do.							32	4			0 6 4½	

1 *Dessaulles-Propre.*

No. de référence.	No. du Terrier.	NOMS DES CENSITAIRES.	ÉTENDUE DE LA CONCESSION OU DU TERRAIN POSSÉDÉ. FRONT. Arpents.	Perches.	Pieds.	PROFONDEUR. Arpents	Perches.	Pieds.	SUPERFICIE. Arpents.	Perches.	Pieds.	Emplacements ou Lots à bâtir, ou pour d'autres fins que pour des fins agricoles. VALEUR. £ s. d.	Montant de la Rente Constituée à être payée par le Censitaire, tel qu'établi par la Cour de Révision. £ s. d.	Voyez référence au bas.
		Concession sud-est de la Rivière Yamaska.—(Suite.)												
36	339	Joseph Vasseur							1			15 0 0	0 0 3	
37	"	George Casimir Dessaulles							60	69			0 11 11½	
38	339, 340	Do.							104	10			0 5 11¾	
39	340	Donald George Morrison	2			30			60				0 4 3	
40	341	Athanase Jacques	2			26			52				0 2 10	
41	"	Siméon Marchessault	2			4			8				0 0 7	
42	"	Joseph Robichaud	1			30			30				0 2 1½	
43	"	Jean Bte. Perron dit Simard	1			30			30				0 2 1½	
44	342	Maxime Cadoret	2 / 1			30 / 4			64				0 7	
45	"	Joseph Cadoret	1			26			26				0 2 10½	
46	"	Joseph Valardy							10	46	81		0 2 1¼	
47	"	Jean Bte. Scott	2			30			60				0 7 10¼	
48	"	Joseph Valardy	3			3	7		11	10			0 2 2¾	
49	343	Jean Bte. Bernard	2	1		30			63				0 7 11¼	
50	343, 344	Michel Maingot dit Dumaine	1	9		30 / 27			67	50			0 9 11	
51	443	Charles Lemieux							7	9	12	0 0	0 0 4	
52	344	Louis Beauregard							4	25			0 1 4¼	
53	"	Jean Bte. Scott	3			3			9				0 1 0½	
54	"	Pierre Languirand	1			27			40	50			0 4 8¾	
55	345	Do.	2			33			66				0 13 1¾	
56	345, 346	Lévi Bernard	2			34			68				0 14 9¾	
57	346	Maurice Buckley	2			34	5		69				0 14 1¼	
58	347	Pierre Daigle	1	5		30			45				0 3 2	
59	347, 348	Augustin Martin	2	5		30			75				0 5 3½	
60	347	Cyrille Chatelle	3			6	5		19	50			0 2 5¾	
61	348	François Rondeau							7				0 1 6¼	
62	"	Michel Leclaire	2			30			60				0 4 2½	
63	"	Louis Chartier	2			6	5	9	13	10			0 2 7½	
64	349	Anselme Robichaud	2			35			70				0 8 9	
65	"	Joseph Martin	2			30			60				0 6 9	
66	350	Frs. Xav. Desève	2			30			60				0 6 9	
67	349, 350	John Turcot	4						20				0 4 0	
68	351	Jean Bte. St. Denis	2			35			70				0 12 4½	
69	"	Pierre Birtz Desmarteau	2			3			64				0 13 1	

No. de référence.	No. du Terrier.	NOMS DES CENSITAIRES.	ÉTENDUE DE LA CONCESSION OU DU TERRAIN POSSÉDÉ. FRONT. Arpents.	Perches.	Pieds.	PROFONDEUR. Arpents.	Perches.	Pieds.	SUPERFICIE. Arpents.	Perches.	Pieds.	Emplacements ou Lots situés ou non dans des lieux agricoles. VALEUR. £ s. d.	Montant de la Rente Constituée a été payée par le Censitaire, tel qu'établi par la Cour de Révision. £ s. d.	Voyez référence au bas.
		Concession sud-est de la Rivière Yamaska.—(Suite.)												
70	352	Paul Beaudet	2 / 1			33 / 3	5 / 5		70	50			0 14 0¾	
71	353	Jean Bte. Vient	2			30			60				0 11 11½	
72	"	André Dolbec	2			3			6				0 1 6¼	
73	"	Pierre Dansereau	2			33	2		66	40			0 10 1¼	
74	354	Toussaint Bernard	1	5		18			27				0 5 4¾	
75	"	Pierre Dansereau	1	5		15			22	50			0 4 5¼	
76	"	David Bernard	1	5		18			27				0 5 4¾	
77	"	Joseph Goyette							1			12 0 0	0 0 3	
78	"	Guillaume Fournier	1	5		15			22	50			0 4 5¾	
79	355	David Bernard	3			15			45				0 8 11½	
80	"	Pierre Dansereau	3			15			45				0 8 11½	
81	356	David Bernard	3			14	5		43	50			0 8 11½	
82	"	Pierre Payant	3			15	5		46	50			0 8 11½	
83	357	David Bernard	2			2	7	9	5	50			0 1 1¼	
84	"	Joseph Giard *et al*	2			28			56				0 11 11½	
85	358	Pierre Dansereau	2			15			30				0 5 11¾	
86	"	Michel Durocher	2			15			30				0 5 11¾	
87	359	Toussaint Bernard	3			12			36				0 7 2	
88	"	Nicolas Côté	2			18			36				0 7 2	
89	"	Michel Durocher	1			18			18				0 3 7¼	
90	360	Toussaint Bernard	2			6			12				0 2 5	
91	"	Louis Vigneux	2			24			48				0 9 6½	
92	361	Paul L'Heureux	2			19			38				0 7 6¾	
93	"	Charles Desautels	2			9	2	9	18	50			0 3 8¾	
94	362	Louis Vigneux							39				0 7 9	
95	"	Les Commissaires d'Ecole							25			25 0 0	0 0 0½	
96	362.63	Joseph Rondeau	1 / 2			16 / 30			76				0 15 2½	
97	363	Charles Desautels	2			9	3		18	60			0 3 8¾	
98	"	Veuve Thomas L'Heureux	2			18	7	9	37	50			0 7 6	
99	"	Michel Gazaille dit St. Germain	1			24			24				0 4 9½	
100	364	Charles Desautels							45	50			0 9 4	
101	"	Michel Daviaud	1			10			10				0 2 0¾	
102	"	Michel Tanguay							7				0 1 5¼	
103	"	Michael Monahan							4				0 0 9½	

1 *Dessaulles-Propre.*

No. de référence.	No. du Terrier.	NOMS DES CENSITAIRES.	ÉTENDUE DE LA CONCESSION OU DU TERRAIN POSSÉDÉ. FRONT. Arpents.	Perches.	Pieds.	PROFONDEUR. Arpents.	Perches.	Pieds.	SUPERFICIE. Arpents.	Perches.	Pieds.	Emplacements ou Lots à bâtir, ou pour d'autres fins que pour des fins agricoles. VALEUR. £ s. d.	Montant de la Rente Constituée à être payée par le Censitaire, tel qu'établi par la Courte Révision. £ s. d.	Année.	No. de référence.
		Concession sud-est de la Rivière Yamaska.—(Suite.)													
104	365	Charles Desautels							1	50			0 0 4	137	
105	"	Joseph Tanguay	2			25			50				0 9 11	138	
106	"	François Morel							8				0 1 7½	139	
107	366	Antoine Goyette	2			30			60				0 11 11½	140	
108	367	Damase Picard	2			30			60				0 6 9	141	
109	368	Joseph Tanguay	3			30			90				0 10 1	142	
110	369	Joseph Cléophas Perrault							91	87				143	
	"	Do.										550 0 0		144	37
111	370, 371	Do.							77	12	112		0 15 4½	145	"
112	371	Jacques Blanchard	3			24			72				0 15 4	146	37
113	"	La Compagnie du Grand Tronc de Chemin de Fer du Canada,—chemin et moitié du Pont										6000 0 0		147	37
114	"	Michel Tanguay, (*emplac.*)										30 0 0		148	37
115	"	François Cadoret, do.										250 0 0		149	37
116	"	Louis Delorme, do. (*commué*)												150	37
117	$\frac{2}{44}$	Louis R. Blanchard		80			180					200 0 0		151	37
118	$\frac{1}{44}$	Pierre Claude Phaneuf		72			100					50 0 0		152	"
119	$\frac{1}{44}$	Toussaint Bernard		72			100					12 0 0		153	"
120	$\frac{1}{44}$	Joseph Richer		72			100					62 10 0		154	380
121	$\frac{1}{44}$	Alexis Richer		72			100					62 10 0		155	381
122	$\frac{1}{44}$	David Bernard		72			100					150 0 0		156	382
123	$\frac{1}{44}$	Veuve Paquin		72			100					12 0 0		157	383
124	$\frac{1}{44}$	Joseph Ouellette		72			100					12 0 0		158	384
125	$\frac{1}{44}$	Do.		72			100					50 0 0		159	385
126	$\frac{2}{44}$	Veuve Benoit		80			180					50 0 0		160	"
127	$\frac{1}{44}$	Veuve Bonin		72			100					75 0 0		161	386
128	$\frac{1}{44}$	Edouard Blanchard		72			100					16 0 0		162	387
129	$\frac{1}{44}$	Hilaire R. Blanchard		72			100					35 0 0		163	388
130	$\frac{1}{44}$	Antoine R. Blanchard		72			100					16 0 0		164	389
131	$\frac{1}{44}$	Louis Clopin		72			100					35 0 0		165	"
132	$\frac{1}{44}$	Pierre Houle		72			100					16 0 0		166	390
133	$\frac{1}{44}$	Zéphir R. Blanchard		72			100					35 0 0		167	391
134	$\frac{1}{44}$	Jacques R. Blanchard		72			100					16 0 0		168	392
135	$\frac{2}{371}$	Ignace Morel										25 0 0	0 0 0½	169	"
136	$\frac{2}{44}$	François Morel										100 0 0	0 0 0½	170	393
														171	"

No. de référence.	No. du Terrier.	NOMS DES CENSITAIRES.	ETENDUE DE LA CONCESSION OU DU TERRAIN POSSÉDÉ. FRONT. Arpents	Perches	PROFONDEUR. Arpents	Perches	SUPERFICIE. Arpents	Perches	Pieds	Emplacements ou Lots à bâtir, ou pour d'autres fins que pour des fins agricoles. VALEUR. £ s. d.	Montant de la Rente Constituée à être payée par le Censitaire, tel qu'établi par la Cour de Revision. £ s. d.	Voyez référence au bas.
		Concession sud-est de la Rivière Yamaska.—(Suite.)										
137	9	Charles L'Heureux, (*commué*)	3		22		66				0 7 5	
138	9	Michel Tanguay	3		8		24				0 2 7½	
139	371	Hectrs. Joseph L'Heureux					73				0 14 6½	
140	72	Charles L'Heureux, (*commué*)	3		29		87					
141	"	Noël Poulin					2	50		625 0 0		
142	"	Do.					3	15		150 0 0		
143	"	Do.						85		225 0 0		
144	373	Octave Maurice			30		60				0 11 11½	
145	"	François Morin dit St. Pierre	2		30		60				0 11 11½	
146	374	Gerard J. Nagle	2		30		60				0 11 11½	
147	375	Messire Edouard Crevier	2		28	5	57				0 11 5	
148	376	Do.	2		28	5	57				0 9 3¾	
149	377	Do.	2		28	5	57				0 6 9	
150	378	Charles L'Heureux	3		30		90				0 10 1	
151	379	Onésime Généreux					1			150 0 0		
152	"	Michel Girard	2	7 9	30		82	50			0 9 7½	
153	"	Louis Delorme					3	75		300 0 0	0 0 5¼	
154	380	André Gauthier	3		30		90				0 10 1	
155	381	Charles Drolet	3		37	5	112	50			0 13 0¼	
156	382	Louis Delorme	3		37	5	112	50			0 12 6	
157	383	Joseph Poulin	3		38	5	115	50			0 13 0¾	
158	384	Pierre Lamothe	3		40		120				0 13 5½	
159	385	Héritiers Narcisse Boivin	1	5	44		66				0 9 5¼	
160	"	Cyprien Gros dit St. Pierre	1	5	43		64	50			0 9 0	
161	386	Louis Marin	3		43	5	130	50			0 14 11½	
162	387	Jean Bte. Gros dit St. Pierre	2		43		86				0 17 1¼	
163	388	François Tarte	1	5	42		63				0 11 0	
164	389	Bénoni Ravenel Lalime	1 / 2		37 / 42		87	40			0 12 9¼	
165	"	Pierre Soly	1	5	40		60				0 8 4	
166	390	Michel Girard	2		31	5	69				0 13 7	
167	391	Pierre Deslandes					104	35	165		1 0 8½	
168	392	Toussaint McIntyre	1	5	30		45				0 8 11½	
169	"	Charles Dion	1	5	30		45				0 8 11½	
170	393	Benjamin Dion	2		30		60				0 11 11½	
171	"	Toussaint McIntyre	2		30		60				0 11 11½	

No. de référence.	No. du Terrier.	NOMS DES CENSITAIRES.	ETENDUE DE LA CONCESSION OU DU TERRAIN POSSÉDÉ. FRONT. Arpents	Perches	Pieds.	PROFONDEUR. Arpents	Perches	Pieds.	SUPERFICIE. Arpents.	Perches	Pieds.	Emplacements ou Lots à bâtir, ou pour d'autres fins que pour des fins agricoles. VALEUR. £ s. d.	Montant de la Rente Constituée à être payée par la Censitaire, tel qu'établi par la Cour de Révision. £ s. d.	Ancien No. de référence.
		Concession sud-est de la Rivière Yamaska.—(Suite.)												
172	394	Eusèbe Dufresne	2	2	30				66				0 13 1¾	207
173	395	Vital Jarret Beauregard	2		30				60				0 11 11½	208
174	396	Do.	2		30				60				0 11 11½	209
175	"	Toussaint McIntyre							55				0 11 2	210
176	"	Barthélemy Girard							3	80			0 0 9½	211
177	397	Basile Dumaine							96				0 19 1	212
178	398	Emmanuel Palardy							96				0 19 5½	213
179	399	Jean Bte. Normand	2		30				60				0 11 11½	214
180	400	Jules Benoit	2		30				60				0 11 11½	215
181	"	Antoine Dion	2		30				60				0 11 11½	216
182	401	Pierre Deslandes	2		30				60				0 11 11½	217
183	402	Moïse Flibotte	2		30				60				0 11 11½	218
184	403	Paul Girouard	3		6				18				0 3 7½	219
185	"	Joseph Decelles, *et ux*	2	2	30				66				0 10 1¾	220
186	404	Clément Brouillet	2		36				72				0 14 4	221
187	405	François Girouard	2		21	5			48				0 8 6¾	222
188	"	Clément Brouillet							3	75			0 0 9½	223
189	406	Joseph Decelles	2		16				32				0 6 4½	224
190	407	André Maingot	2		36				72				0 14 4	225
191	408	Toussaint McIntyre	2		35	5			71				0 14 1¾	226
192	"	Les Commissaires d'Ecole							50			10 0 0	0 0 0½	227
193	409	Pierre Charron	2		30				60				0 11 11½	228
194	"	Jean Normand	2		4	5			9				0 1 10	229
195	"	Jean Bte. Bouchard	2		34				68				0 13 5½	230
196	410	Pierre Racicot	3	1	9	33			103	95			1 0 8	231
197	411	Albert Gros dit St. Pierre	2		30				60				0 11 11½	232
198	412	Olivier Tarte	2		30				60				0 11 11½	233
199	413	Joseph Fontaine	2		30				60				0 11 11½	234
200	"	Joseph Trudeau							2			40 0 0	0 0 4¾	235
201	414	François Flibotte, fils							17	50			0 3 6½	236
202	"	François Flibotte, père							1	50		20 0 0	0 0 4	237
203	"	François Thomas Flibotte							2			25 0 0	0 0 4¾	238
204	"	Joseph Flibotte	2		16				32				0 6 4½	239
205	415	Joseph Raphaël Burelle							22	50			0 4 4¾	240
206	"	Pierre Girouard							21	25			0 4 3	241

No. de référence.	No. du Terrier.	NOMS DES CENSITAIRES.	ÉTENDUE DE LA CONCESSION OU DU TERRAIN POSSÉDÉ. FRONT. Arpents.	Perches.	Pieds.	PROFONDEUR Arpents.	Perches.	Pieds.	SUPERFICIE. Arpents.	Perches	Pieds	Emplacements ou Lots à bâtir, ou pour d'autres fins que pour des fins agricoles. VALEUR. £ s. d.	Montant de la Rente Constituée à être payée par le Censitaire, tel qu'établi par la Cour de Révision. £ s. d.	Voyez référence au bas.
		Concession sud-est de la Rivière Yamaska.—(Suite.)												
207	416	Joseph Decelles, *et ux.*							23				0 1 7¼	
208	417	Veuve Toussaint Sicotte							31				0 6 9¾	
209	"	Basile Dumaine	3			15	3	6	40				0 8 1½	
210	"	Pierre Casavant	3			11	5		31	50			0 6 10¾	
211	418	Jean Bte. Sicotte	2	2	9	38			85	50			0 17 0½	
212	"	Pierre Daigneau		7	9	38			28	50			0 5 9½	
213	419	Michel Normandin	2			38			76				0 15 1½	
214	420	Charles Drolet							71				0 14 8¾	
215	"	Mathias Elophe Gauthier							71	40			0 14 10¾	
216	421	Veuve Charles Beauregard							106				1 1 5½	
217	422	Louis Marin							111				1 2 8¼	
218	423	Louis Cordeau, fils							8				0 1 7½	
219	"	Hyacinthe Cordeau							4				0 0 10	
220	"	Jean Bte. Jacques	2			30			60				0 11 11½	
221	424	Zacharie Lavigne	4			37	5		150				1 9 10¾	
222	425	André Gauthier	3			40			120				1 3 10½	
223	426	Joseph Poulin	2			40			80				0 16 0	
224	427	John Maillet							81	15			0 16 2½	
225	428	Do.							95	3			0 18 11¼	
226	429	Joseph Fréchette							31	10			0 6 2¼	
227	"	Augustin Dion	1	5		30			45				0 9 0	
228	"	Joseph Blanchet							47	16			0 9 4¼	
229	430	Joseph Fréchette							31	5			0 8 6¾	
230	"	Augustin Dion	1			30			60				0 11 11½	
231	"	Louis Cusson							57	50			0 11 6¾	
232	431	Jean Bte. Bousquet	2			30			60				0 11 11½	
233	432	Jean Bte. Carignan	3			30			90				0 17 10¾	
234	433	Pierre Fournier	3			30			90				0 17 10¾	
235	434	Frs. Xav. Girard	2			30			60				0 11 11½	
236	435	Hubert Tétro	2			30			60				0 11 11½	
237	"	J. Bte. Cheval dit St. Jacques	2			30			60				0 11 11½	
238	436	Eusèbe Cartier	3			30			90				0 17 10¾	
239	437	Jean Bte. Ménard	2			30			60				0 11 11½	
240	"	Paul Leblanc	1			30			30				0 5 11¾	
241	438	Do.	3			30			90				0 17 10¾	

No. de référence.	No. du Terrier.	NOMS DES CENSITAIRES.	ETENDUE DE LA CONCESSION OU DU TERRAIN POSSÉDÉ. FRONT. Arpents.	Perches.	Pieds.	PROFONDEUR. Arpents.	Perches.	Pieds.	SUPERFICIE. Arpents.	Perches.	Pieds.	Emplacements ou Lots situés ou pour d'autres fins que pour des fins agricoles. VALEUR. £ s. d.	Montant de la Rente Constituée à être payée par le Censitaire, tel qu'établi par la Cour de Revision. £ s. d.	Voyez référence au Plan.
		Concession sud-est de la Rivière Yamaska.—(Suite.)												
242	439	Flavien Racicot	3			30			90			.....	0 17 10¾	
243	440	Louis Langevin	2			30			60			.....	0 11 11½	
244	441	Etienne Dufresne	2			30			60			.....	0 11 11½	
245	"	Augustin Peltier	2			30			60			.....	0 11 11½	
246	"	Les Commissaires d'Ecole							25			100 0 0	.....	
247	442	Narcisse Blais	2			30			60			.....	0 11 11½	
248	"	Do.	1			30			30			.....	0 5 11¾	
249	443	Jean Bte. Guertin	2			30			60			.....	0 11 11½	
250	"	Jean Bte. Dufresne	2			30			60			.....	0 11 11½	
251	444	Pierre Marin	2			30			60			.....	0 11 11½	
252	445	Do.	2			30			60			.....	0 11 11½	
253	"	Hubert Martel	2			30			60			.....	0 11 11½	
254	446	Edouard Dufresne							57	83		.....	0 11 6¾	
255	447	Joseph Langevin							57	69		.....	0 11 6	
256	448	Moïse Gobeil	2			30			60			.....	0 11 11½	
257	"	Gabriel Blais	2			30			60			.....	0 11 11½	
258	449	Louis Picard	2			30			60			.....	0 11 11½	
259	450	Joseph Bolduc	2			30			60			.....	0 11 11½	
260	"	François Laplante	2			30			60			.....	0 11 11½	
261	451	Joseph Antoine Octave Tétro	2			30			60			.....	0 11 11½	
262	"	Joseph Bourgault							3			.....	0 0 7¾	
263	452	André Gauthier, fils	2			30			60			.....	0 11 11½	
264	"	Pierre Goderre dit Lacaillade, (*emplacement*)										10 0 0	.....	
265	"	Olivier Plante	2			20			40			.....	0 7 11½	
266	"	Jean Bte. Bélanger	2			10			20			.....	0 4 0	
267	453	Hubert Gros dit St. Pierre	2	9	9	30			88	50		.....	0 17 7	
268	454	Damase Messier		7	9	30			22	50		.....	0 4 5¾	
269	"	Etienne Dufresne	2	2	9	30			67	50		.....	0 13 5¾	
270	455	Do.	1	5		30			45			.....	0 8 11½	
271	"	Joseph Thérerge, *et al.*	3			30			90			.....	0 17 10¾	
272	"	Onésime Généreux	1			3	7	9	30	75		.....	0 6 1¾	
273	"	Paul Leblanc							15			.....	0 3 0¼	
274	456	François Catudel dit St. Jean	3			28	3	6	85			.....	0 16 10	
275	457	Michel Tarte	2			30			60			.....	0 11 11½	
276	"	Dame Norbert Brodeur	2			30			60			.....	0 11 11½	

No. de référence.	No. du Terrier.	NOMS DES CENSITAIRES.	ÉTENDUE DE LA CONCESSION OU DU TERRAIN POSSÉDÉ. FRONT Arpents.	Perches.	Pieds.	PROFONDEUR. Arpents.	Perches.	Pieds.	SUPERFICIE. Arpents.	Perches.	Pieds.	Emplacements ou Lots à bâtir, ou pour d'autres fins que pour des fins agricoles. VALEUR. £ s. d.	Montant de la Rente Constituée à être payée par le Censitaire, tel qu'établi par la Cour de Revision. £ s. d.	Voyez référence au bas.
		Concession sud-est de la Rivière Yamaska —(Suite.)										£ s. d.	£ s. d.	
277	458	Pierre Gendreau	2			30			60			.....	0 11 11½	
278	459	Joseph Bistodeau	3			30			90			.....	0 17 10¾	
		Concession St. Michel des Allonges.												
279	506	Paul Ménard							46	50		.....	0 12 3¾	
280	"	Toussaint Normandin							5			.....	0 1 4½	
281	507	David Vincelette							52			.....	0 13 9½	
282	508	Sylvain Dauphinais	2			12	5		25			.....	0 6 7½	
283	"	Antoine Petit dit Beauchemin	2			11	3		22	60		.....	0 5 11¼	
284	"	Isaac Jubinville							24	60		.....	0 6 6¼	
285	509	Antoine Morin							30	10		.....	0 7 11½	
286	510	Jean Bte. Rouleau	2	5		18	5		46	25		.....	0 12 3¾	
287	"	Jules Nadeau	2			20			40			.....	0 10 7½	
288	511	Joseph Delâge	2			21			42			.....	0 11 1	
289	"	Joseph Despots	2			21			42			.....	0 11 1	
290	512	Do.	2		7	22	3		45	46	231	.....	0 12 1½	
291	513	Norbert Ganthier	2			18	5		37			.....	0 9 10½	
292	514	Do.	2			19	9	5	39	86	36	.....	0 10 7	
293	"	Joseph Marier	2			20	5		41			.....	0 10 11¼	
294	515	François Normandin	2			20			40			.....	0 10 7½	
295	"	Basile Dumaine							41	40		.....	0 10 11¼	
296	"	Pierre Carmel	2			13	7	9	27	50		.....	0 7 4	
297	515.16	Pierre Jubinville	4			6			24			.....	0 6 4½	
298	516	Messire Joseph Crevier	2			12	7	9	25	50		.....	0 6 10¾	
299	517	François St. Jean	3			17	8		53	10		.....	0 14 8¾	
300	518	Abraham Vachon	3			18			54			.....	0 14 4	
301	519	Louis Théberge	2			18			36			.....	0 9 6½	
302	520	Jean Bte. Denonville	5			19	5		97	50		.....	1 2 5	
303	521	Pierre Drolet	3			20			60			.....	0 16 8	
304	522	Antoine Foisy							41	40		.....	0 10 11¾	
305	"	Etienne Dufresne	2			20	7		41	40		.....	0 11 1	
306	523	François St. Jean							38	93		.....	0 10 4	
307	"	Paul Leblanc	2			13			26			.....	0 6 11¾	
308	524	Antoine Dion							45	80		.....	0 12 2	
309	525	François Racicot	4			12	3	9	49	40		.....	0 13 1¼	

No. de référence.	No. du Terrier.	NOMS DES CENSITAIRES.	ÉTENDUE DE LA CONCESSION OU DU TERRAIN POSSÉDÉ. Front. Arpents.	Perches.	Pieds.	Profondeur. Arpents.	Perches.	Pieds.	Superficie. Arpents.	Perches.	Pieds.	Emplacements ou Lots à bâtir, ou pour d'autres fins que pour des fins agricoles. Valeur. £ s. d.	Montant de la Rente Constituée ... par le Censitaire, tel qu'établi par la Cour de Révision. £	s.	d.
		Concession St. Michel des Allonges.—(Suite.)													
310	526	Jean Bte. Carignan							25	70		......	0	6	10¼
311	"	Basile Dumaine							25	70		......	0	6	10¼
312	527	Regis Racicot	2			12	5		25			......	0	6	9¼
313	"	Pierre Tetro	2			13			26			......	0	6	11¼
314	528	Jean Bélanger							21	45		......	0	6	6
315	"	Joseph Woolcot							21	60		......	0	6	7½
316	529	Etienne Dufresne	2			12	8		25	60		......	0	6	9¼
317	"	Joseph Bistodeau							24	53		......	0	6	6½
318	530	Louis Marin							46	33		......	0	12	4¼
319	531	Régis Racicot	1			13	5		13	50		......	0	3	7¼
320	"	François Racicot	3			13	5		40	50		......	0	11	2½
321	532	Pierre Marin							30	5	6	......	0	7	11½
322	"	Paul Girouard, père							36			......	0	9	6½
323	533	Paul Girouard, fils							78			......	1	0	7½
324	534	Henri Desrochers	2			19	9		39	80		......	0	10	10¾
325	"	Isidore Durocher	2			19	5		39			......	0	10	4½
326	535	Augustin Peltier							36	40		......	0	9	7½
327	"	Basile Dufresne	1			18			18			......	0	2	11
328	535,536	Etienne Dufresne							49	50		......	0	13	1¼
329	536	Frs. Xav. Carignan	2			16		15	32	16	216	......	0	8	9
330	537	Do.							37	1		......	0	9	11¼
331	"	Antoine Authier	2			15	1	9	30	30		......	0	8	0
332	538	Louis Alexandre Gingras	2			15			30			......	0	7	11½
333	"	Veuve Charles Beauregard							35	3	10	......	0	9	4¼
334	539	Zéphirin Blanchet							36	29		......	0	9	8
335	"	Antoine Touche dit Lafleur							36	29		......	0	9	8
336	540	Frs. Xav. Langlois	2			17	5		35			......	0	9	3¼
337	"	Hubert Tétro	2			17			34			......	0	9	1½
338	541	Do.	2			16			32			......	0	8	6
339	"	Alexandre Beauregard	2			16			32			......	0	8	6
340	542	Charles Côté	2			15	5		31			......	0	8	3
341	"	Do.	2			16			32			......	0	8	6
342	"	Michel Girard	2			15	5		31			......	0	6	2¼

No. de référence.	No. du Terrier.	NOMS DES CENSITAIRES.	ÉTENDUE DE LA CONCESSION OU DU TERRAIN POSSÉDÉ. Front. Arpents.	Perches.	Pieds.	Profondeur. Arpents.	Perches.	Pieds.	Superficie. Arpents.	Perches.	Pieds.	Emplacements ou Lots à bâtir, ou d'autres lots que pour des fins agricoles. VALEUR. £ s. d.	Montant de la Rente Constituée à être payée par le Censitaire, tel qu'établi par la Cour de Révision. £ s. d.	Voyez ... au ...
		Concession nord-est de St. François.												
343	625	Louis Cordeau, fil	2			30			60			......	0 11 11½	
344	626	Antoine Martel	2	8	6	30			[illegible]			......	0 17 0	
345	627	Hyacinthe Cordeau	2	[illegible]	9	30			8[illegible]	[illegible]0		......	0 17 0½	
346	628	Louis Marin	3			30			90			......	0 17 10¾	
347	629	Frs. Xav. Dansereau	2			30			60			......	0 11 11½	
348	"	Louis Chicoine	2			30			60			......	0 11 11½	
349	630	Frs. Xav. Guertin	2			30			60			......	0 11 11½	
350	631	Louis Marin	1	9		30			57			......	0 11 4½	
351	"	Joseph Normandin	1	9		30			57			......	0 11 4½	
352	632	Olivier Morin	2			30			60			......	0 11 11½	
353	633	Jean Bte. Martel	2			30			60			......	0 11 11½	
354	"	Les Commissaires d'Ecole			45			100				30 0 0	0 0 0½	
355	634	Joachim Petit							58	80		......	0 11 8½	
356	"	Joseph Tarte							58	80		......	0 11 8½	
357	635	Michel Girard	3			30			90			......	0 17 10¾	
358	636	Hyacinthe Cordeau	2			30			60			......	0 11 11½	
359	637	Le Séminaire de St. Hyacinthe	2			30			60			......	0 11 11½	
360	"	Barthélemi Girard, fils	2			30			60			......	0 11 11½	
361	638	Frs. Xav. Cordeau	1	5		30			45			......	0 8 11½	
362	"	Jean Bte. Blanchet	1	5		30			45			......	0 8 11½	
363	639	Michel Lavigne	3			30			90			......	0 17 10¾	
364	640	Joseph Normandin	3			30			90			......	0 17 10¾	
365	641	Michel Plamondon	3			30			90			......	0 17 10¾	
366	642	Moise Chatelle	3			30			90			......	0 17 10¾	
367	643	Pierre Racicot	3			30			90			......	0 17 10¾	
368	644	Joseph Arpin	3			30			90			......	0 17 10	
369	645	Antoine Truteau	3			30			90			......	0 17 10¾	
370	646	Jean Marie Plamondon	3			30			90			......	0 17 10¾	
371	647	Héritiers Thomas Flibotte	1	5		30			45			......	0 8 11½	
372	"	Jean Bte. Flibotte	1	5		30			45			......	0 8 11½	
373	648	Louis Picard	3			30			90			....	0 17 10¾	
374	649	Jean Bte. Gagnon	3			30			90			......	0 17 10¾	
375	650	Jean Bte. Paradis	3			30			90			......	0 17 10¾	
376	651	Jean Bte. Daigle	1	5		30			45			......	0 8 11½	
377	"	Louis Dufresne	1	5		30			45			......	0 8 11½	

No. de référence.	No. du Terrier.	NOMS DES CENSITAIRES.	ETENDUE DE LA CONCESSION OU DU TERRAIN POSSÉDÉ. — FRONT: Arpents	Perches	Pieds	PROFONDEUR: Arpents	Perches	Pieds	SUPERFICIE: Arpents	Perches	Pieds	Emplacements ou lots sa bâtir, ou pour d'autres fins que pour des fins agricoles — VALEUR. £ s. d.	Montant de la Rente Constituée à être payée par le Cessionnaire, lequel sera payé par le Gouvernement de Revenu £ s. d.	Voyez errata.
		Concession nord-est de St. François.—(Suite.)												
378	652	Louis Beauchemin	3			30			90				0 17 10¾	
379	653	Le Seigneur	3			30			90				0 17 10¾	
380	654	Do.	3			30			90				0 17 10¾	
381	655	Eloi Boulet	2			30			60				0 11 11½	
382	656	Ambroise Boulet	1			30			120				1 3 10½	
383	657	François Harnois	3			30			90				0 17 10¾	
384	658	Toussaint McIntyre	3			30			90				0 17 10¾	
385	659	Benjamin Dion	1	5		30			15				0 8 11½	
386	"	Jean Bte. Blanchet	1	5		30			15				0 8 11½	
387	660	Hyacinthe Cordeau		7	9	30			22	50			0 4 5¾	
388	661	Louis Cordeau, père		7	9	30			22	50			0 4 5¾	
389	662	Frs. Xav. Guertin	1	5		30			15				0 8 11½	
390	663	Antoine Martel	1	5		30			15				0 8 11½	
391	"	Joseph Poulin, fils	1	5		30			15				0 8 11½	
392	664	Louis Marin	1	5		30			15				0 8 11½	
393	"	Do.	1	5		30			15				0 8 11½	
394	665	Marie Anne Benoit	1	5		30			45				0 8 11½	
395	"	Bénoni Ravenel		7	9	30			22	50			0 4 5¾	
396	"	Antoine Soly		7	9	30			22	50			0 4 5¾	
397	666	Pierre Morin		6		30			18				0 3 7¾	
398	"	Jacques Nicole		9		30			27				0 5 1¾	
399	"	Antoine Tarte	1	5		30			45				0 8 11½	
400	667	Michel Girard		7	9	30			22	50			0 4 5¾	
401	"	Louis Marin		7	9	30			22	50			0 4 5¾	
402	"	Barthélemi Girard		7	9	30			22	50			0 4 5¾	
403	"	Antoine Martel		7	9	30			22	50			0 4 5¾	
404	668	François Gironard	2			30			60				0 11 11½	
405	"	Jean Bte. Gros dit St. Pierre	2			30			60				0 11 11½	
406	669	Olivier Morin	1			30			30				0 5 11¾	
407	"	Antoine Dion	1			30			30				0 5 11¾	
408	670	Joseph Cordeau		7	9	30			22	50			0 4 5¾	
409	"	Frs. Xav. Cordeau		7	9	30			22	50			0 4 5¾	
410	"	Louis Cordeau, père	1	5		30			45				0 8 11½	
411	671	Paul Girouard, père	2			30			60				0 15 11	
412	672	Joseph Caouet	2			30			60				0 15 11	

No. de référence.	No. du Terrier.	NOMS DES CENSITAIRES.	TENDUE DE LA CONCESSION OU DU TERRAIN POSSÉDÉ. FRONT. Arpents.	Perches.	Pieds.	PROFONDEUR. Arpents.	Perches.	Pieds.	SUPERFICIE. Arpents.	Perches.	Pieds.	Emplacements ou Lots à bâtir, ou pour d'autres fins que pour des fins agricoles. — VALEUR	£ s. d.	Montant de la Rente Constituée à être payée par le Censitaire, tel qu'établi par la Cour de Révision.	£ s. d.	Voyez référence au Lots
		Concession nord-est de St. François.—(Suite.)														
413	673	Louis Chicoine	1			30			30						0 7 11½	
414	"	Frs. Xav. Dansereau	1			30			30						0 7 11½	
415	674	Gabriel Blais	2			30			60						0 15 11	
416	675	François Racicot, père	1			15			15						0 4 0	
417	"	Régis Racicot	1			15			15						0 4 0	
418	"	Paul Leblanc	1			30			30						0 7 11½	
419	676	Pierre Marin	1			30			30						0 7 11½	
420	"	Vital Beauregard		5		25			12	50					0 3 4	
421	"	Frs. Xav. Marin		5		25			12	50					0 3 4	
422	"	Isaac Chartier	1			5			5						0 1 4½	
423	677	François Tarte	2		4½	30			60	75					0 16 1½	
424	678	Pierre Beauregard	2			30			60						0 15 11	
425	679	Joseph Marceux	2			30			60						0 15 11	
426	680	Do.	2			30			60						0 15 11	
427	681	Henri Vasseur, fils	2			30			60						0 15 11	
428	682	Pierre Daniel	2			30			60						0 15 11	
429	683	Jacques Fournier	2			30			60						0 15 11	
430	684	Edouard Fournier	2			30			60						0 15 11	
431	685	Isidore Lafiamme	2			30			60						0 15 11	
432	686	Louis Jasmin	2			15			30						0 7 11½	
433	"	Louis Jasmin, père	2			15			30						0 7 11½	
434	687	Do.	2			30			60						0 15 11	
435	688	Joseph Grisé	2			30			60						0 15 11	
436	689	Hilaire Théberge	2			30			60						0 15 11	
437	690	Ignace Bousquet	2			30			60						0 15 11	
438	691	Charles Macé	2			30			60						0 15 11	
439	692	Jacques Venne	2			30			60						0 15 11	
440	693	Médard Majeau	2			30			60						0 15 11	
441	694	Ozonne Gosselin	2			30			60						0 15 11	
442	695	Charles Guamel	2			30			60						0 15 11	
443	696	Pierre Meunier dit Lapierre	2			30			60						0 15 11	
444	697	Pierre Macé	2			30			60						0 15 11	
445	698	Gédéon Messier	2			30			60						0 15 11	
446	699	Frs. Xav. Beaudry	2			30			60						0 15 11	
447	700	Joseph Adam	2			30			60						0 15 11	

No. de référence.	No. du Terrier.	NOMS DES CENSITAIRES.	ÉTENDUE DE LA CONCESSION OU DU TERRAIN POSSÉDÉ. FRONT. Arpents.	Perches.	Pieds.	PROFONDEUR. Arpents.	Perches.	Pieds.	SUPERFICIE. Arpents.	Perches.	Pieds.	Emplacements ou Lots à bâtir, ou pour d'autres fins que pour des fins agricoles. VALEUR. £ s. d.	Montant de la Rente Constituée à être payée par le Censitaire, tel qu'établi par le Cadastre. £ s. d.
		Concession nord-est de St. François.—(Suite.)											
448	701	Jean Bte. Racicot	2			30			60				0 15 11
449	702	Antoine Côté	2			30			60				0 15 11
450	703	Jean Bte. Blanchard	2			30			60				0 15 11
451	704	Veuve François Martel	2			30			60				0 15 11
452	705	Urbain Petit dit Beauchemin	2			30			60				0 15 11
453	705, 706	Louis Dalpé dit Pariseau	2			30			60				0 15 11
454	706	Messire Joseph Crevier	2			30			60				0 15 11
455	707	Augustin Bouchard	2			30			60				0 15 11
456	708	Théodore Fournier	2			30			60				0 15 11
457	709	François Normandin	2			3			60				0 15 11
458	710	Augustin Regnière	2			30			60				0 15 11
		Concession sud-ouest de St. François.											
459	543	Joseph Normandin							33				0 6 7
460	"	Veuve Mignault	4			13	5		51				0 9 8
461	544	Barthélemi Girard							46	50			0 9 3¾
462	"	Frs. Xav. Guertin	2			30			60				0 11 11½
463	545	Do.							36				0 7 2
464	"	Jean Bte. Blanchet							56				0 11 2
465	546	Paul Girouard, père	3			30			90				0 17 10½
466	547	Louis Marin							62	30	162		0 12 5¼
467	548	François Girouard							62	30	162		0 12 4¾
468	549	Frs. Xav. Cordeau	2			30			60				0 11 11½
469	"	Barthélemi Girard, fils	2			30			60				0 11 11½
470	550	François Girouard	1			30			120				0 3 10½
471	551	Michel Girard	3			30			90				0 17 10½
472	"	Charles Gauthier	3			30			90				0 17 10½
473	552	Jean Bte. Sicotte	3			30			90				0 17 10½
474	553	Charles Brossard	2			30			60				0 11 11½
475	"	Thadée Bongrette Dufort				29	9		59	80			0 11 11½
476	554	François Chenette	2			30			60				0 11 11½
477	555	François Girouard	2			30			60				0 11 11½
478	"	Antoine Tarte	2			30			60				0 11 11½
479	556	Joseph Cordeau	2			30			60				0 11 11½
480	557	Isaac Dextera dit Lavigne	3			30			90				0 17 10½

No. de référence.	No. du Terrier.	NOMS DES CENSITAIRES.	ÉTENDUE DE LA CONCESSION OU DU TERRAIN POSSÉDÉ. FRONT. Arpents.	Perches.	Pieds.	PROFONDEUR. Arpents.	Perches.	Pieds.	SUPERFICIE. Arpents.	Perches.	Pieds.	Emplacements ou Lots à bâtir, ou pour d'autres fins que pour des fins agricoles. VALEUR. £ s. d.	Montant de la Rente Constituée à être payée par le Censitaire, tel qu'établi par la Cour de Revision. £ s. d.	Voyez référence au bas.
		Concession sud-ouest de St. François.—(Suite.)												
481	558	Séminaire de St. Hyacinthe..	3			30			90				0 17 10¾	
482	559	Do. ..	2			30			60				0 11 11½	
483	560	Michel Girard	2			30			60				0 11 11½	
484	561	Alexandre Beauregard	2			30			60				0 11 11½	
485	562	Paul Girouard	2			30			60				0 11 11½	
486	"	Do.	2			30			60				0 11 11½	
487	563	Antoine Tarte	2			30			60				0 11 11½	
488	564	Jean Morin	2			30			60				0 11 11½	
489	"	Zéphirin Blanchet	2			30			60				0 11 11½	
490	565	Vve. Chas. Jarret Beauregard	2			30			60				0 11 11½	
491	566	Do. ..	3			30			90				0 17 10¾	
492	567	Pierre Dansereau	2			30			60				0 11 11½	
493	"	Eusèbe Chaput	2			30			60				0 11 11½	
494	568	Louis Marin	2			30			60				0 11 11½	
495	569	François Gazail	2			30			60				0 11 11½	
496	570	Basile Dufresne	2			30			60				0 11 11½	
497	571	Isidore Durocher	2			30			60				0 11 11½	
498	572	Do.	1			30			30				0 5 11¾	
499	"	François Langlois	2			30			60				0 11 11½	
500	573	Veuve François Martel	2	8	12	30			86				0 17 3¾	
501	574	Veuve Hyacinthe Soly	3			30			90				0 17 10¾	
502	575	Olivier Roberge	2			30			60				0 11 11½	
503	"	Do.	2			30			60				0 11 11½	
504	576	Antoine Soly	2			30			60				0 11 11½	
505	577	François Girouard	2	1	15	30			64	87	162		0 13 0½	
506	578	Pierre Deslandes	1	5		30			45				0 8 11½	
507	"	Régis Racicot							46				0 9 1¾	
508	579	Alexandre Beauregard	3			30			90				0 17 10¾	
509	580	Do.	2			30			60				0 11 11½	
510	581	Pierre Marin	2			30			60				0 11 11½	
511	"	Eusèbe Chaput	2			30			60				0 11 11½	
512	582	Michel Létourneau	2			30			60				0 11 11½	
513	"	Louis Marin	2			30			60				0 11 11½	
514	583	Pierre Deslandes	2			7	5		15				0 3 0¼	
515	"	Jérôme Chicoine	2			22	5		45				0 8 11½	

No. de référence.	No. du Terrier.	NOMS DES CENSITAIRES.	ÉTENDUE DE LA CONCESSION OU DU TERRAIN POSSEDÉ — FRONT. Arpents.	Perches.	Pds.	PROFONDEUR. Arpents.	Perches.	Pds.	SUPERFICIE. Arpents.	Perches.	Pds.	Emplacements ou Lots achetés ou pour d'autres fins que pour des fins agricoles. VALEUR. £ s. d.	Montant de la Rente Constituée à être payée à Ce Cadastre, tel que fixé par la Cour de Révision. £ s. d.
		Concession sud-ouest de St. François.—(Suite.)											
516	584	Michel Létourneau	1			30			30				0 7 11½
517	"	André Fosse		5		30			15				0 4 0
518	"	Olivier Fosse		5		30			15				0 4 0
519	585	Pierre Tétro	1			30			50				0 13 3½
520	"	Charles Anger	1			20							
521	586	Isaac Dextera dit Lavigne	1			10			10				0 2 6
522	"	Isidore Durocher	1			30			30				0 7 11½
523	587	Antoine Touche dit Lafleur							30				0 7 11½
524	588	Joseph Bistodeau	2			30			53	35			0 13 10¼
525	589	Olivier Morin	2			29			60				0 15 11
526	590	Isaac Chartier							58				0 15 4½
527	"	François Trottier							26	16	216		0 6 11¾
528	"	Frefflé Chartier							20				0 5 4¾
529	591	Antoine Plante	2			10			16	4			0 4 4
530	"	Maurice Fournier	2			20			20				0 5 4
531	592	Michel Normandin	1			30			30				0 10 8½
532	"	Olivier Roberge	1			18			18				0 7 11½
533	"	Jean Bte. L'Heureux	1			12			12				0 4 9½
534	593	Messire Joseph Crevier	2			15			30				0 3 2½
535	"	Augustin Lefrançois	2			15			30				0 7 11½
536	"	Joseph Chicoine							30				0 7 11½
537	594	Messire Joseph Crevier							25			10 0 0	0 0 0½
538	"	Augustin Lefrançois	2			15			30				0 7 11½
539	595	Messire Joseph Crevier	2			15			30				0 7 11½
540	"	Augustin Lefrançois	2			15			30				0 7 11½
541	596	L'Ange Parent	2			15			30				0 7 11½
542	597	Succession Augustin Paradis	2			30			60				0 15 11
543	598	Messire Joseph Crevier	2			30			60				0 15 11
544	599	Do.	2			30			60				0 15 11
545	"	François Pion	2	9	30				7	50			0 2 0¼
546	600	Jules Benoit	1	7	9	30			52	50			0 13 11¼
547	601	Emmanuel Palardy	2			30			60				0 15 11
548	"	Joseph Decelles	1			30			30				0 7 11½
549	602	Louis Rodier	1			30			30				0 7 11½
550	"	Pierre Jubinville	1			15			15				0 4 0

No. de référence.		
551	60	
552	60	
553	"	
554	60	
555	"	
556	"	
557	607	
558	606	
559	"	
560	607	
561	"	
562	608	
563	609	
564	610	
565	"	
565	611	
566	612	
567	613	
568	614	
569	615	
570	"	
571	616	
572	617	
573	618	
574	619	
575	620	
576	621	
577	622	
578	623	
579	624	
580	813	
581	"	
582	814	

No. de référence.	No. du Terrier.	NOMS DES CENSITAIRES.	ÉTENDUE DE LA CONCESSION OU DU TERRAIN POSSÉDÉ. FRONT. Arpents	Perches.	Pieds.	PROFONDEUR. Arpents	Perches.	Pieds.	SUPERFICIE. Arpents	Perches.	Pieds.	Emplacements ou Lots à bâtir, ou pour d'autres fins que pour des fins agricoles. VALEUR. £ s. d.	Montant de la Rente Constituée à être payée par le Censitaire, tel qu'établi par la Cour de Revision. £ s. d.	Voyez référence au bas.
		Concession sud-ouest de St. François.—(Suite.)												
551	602	Basile Vincelette	1			15			15				0 4 0	
552	603	Do.	2			15			30				0 7 11½	
553	"	Jean Bte. Daragon	2			15			30				0 7 11½	
554	604	Do.	2			15			30				0 7 11½	
555	"	Les Commissaires d'Ecole								25		30 0 0	0 0 0½	
556	"	Louis Théberge	2			15			30				0 7 11½	
557	605	Pierre Racicot	2			30			60				0 15 11	
558	606	Joseph Langevin	2			15			30				0 7 11½	
559	"	Olivier Roberge	2			15			30				0 7 11½	
560	607	Antoine Côté, fils	2			15			30				0 7 11½	
561	"	Alexandre Grisé	2			15			30				0 7 11½	
562	608	Marcel Duclos	2			30			60				0 15 11	
563	609	Jean Royer	2			30			60				0 15 11	
564	610	Messire Joseph Crevier	2			15			30				0 7 11½	
565	"	Abraham Desautels	2			15			30				0 7 11½	
565	611	Michel Racine	2			30			60				0 15 11	
566	612	Louis Gazail	2			30			60				0 15 11	
567	613	Messire Joseph Crevier	2			30			60				0 15 11	
568	614	Do.	2			30			60				0 15 11	
569	615	Antoine Bélanger	2			15			30				0 7 11½	
570	"	Pierre Beaudry	2			15			30				0 7 11½	
571	616	Michel Lussier	2			30			60				0 15 11	
572	617	Eloi Lussier	2			30			60				0 15 11	
573	618	François Anger	2			30			60				0 15 11	
574	619	Jean Bte Rouleau	2			30			60				0 15 11	
575	620	Hyacinthe Ménard	2			30			60				0 15 11	
576	621	Charles Angel	2			30			60				0 15 11	
577	622	Louis Langlois	2			30			60				0 15 11	
578	623	François Normandin	2			30			60				0 15 11	
579	624	Toussaint Normandin	2			30			60				0 15 11	
		Concession nord-est de St. Dominique.												
580	813	Moïse Desgrés	2			30			60				0 15 11	
581	"	Ambroise Dubreuil	2			30			60				0 15 11	
582	814	Antoine Chagnon							45	75			0 12 2	

No. de référence.	No. du Terrier.	NOMS DES CENSITAIRES.	Étendue de la concession ou du terrain possédé — Front — Arpents	Front — Perches	Front — Pieds	Profondeur — Arpents	Profondeur — Perches	Profondeur — Pieds	Superficie — Arpents	Superficie — Perches	Superficie — Pieds	Emplacements ou Lots à bâtir, ou pour d'autres fins que pour des fins agricoles. Valeur £ s. d.	Montant de la Rente Constituée à être payée par le Censitaire, tel qu'établi par la Cour de Revision. £	s.	d.
		Concession nord-est de St. Dominique.—(Suite.)													
583	814	Olivier Lussier							45	75	...	......	0	12	2
584	815	Charles Adam							45	50	...	......	0	12	2
585	"	Eustache Blanchard							45	25	...	......	0	12	1
586	816	Antoine Tétro	1	5	...	30	...	...	45	...	...	......	0	11	11½
587	"	Joseph Cléophas Perrault	1	5	...	30	...	...	45	...	...	......	0	11	11½
588	817	Veuve Daniel							45	75	...	......	0	12	2
589	"	Hyacinthe Robitaille							45	75	...	......	0	12	2
590	818	Emmanuel Viens	2	...	...	30	...	...	60	...	...	......	0	15	11
591	819	Octave Millette	2	...	...	30	...	...	60	...	...	......	0	15	11
592	820	Pierre Dupont	2	...	...	30	...	...	60	...	...	......	0	15	11
593	821	Joseph Charron	2	...	...	30	...	...	60	...	...	......	0	15	11
594	822	Hilaire Dubreuil	2	...	...	30	...	...	60	...	...	......	0	15	11
595	823	Hilaire Brodeur	2	...	...	30	...	...	60	...	...	......	0	15	11
596	824	Louis Audette							59	30	...	......	0	15	11
597	825	Laurent Leclerc										......	0	15	8½
598	826	Louis St. Onge	2	...	...	30	...	...	60	...	...	......	0	15	11
599	827	Joseph Vincelette	2	...	...	30	...	...	60	...	...	......	0	15	11
600	828	Charles Deslandes	2	...	...	30	...	...	60	...	...	......	0	15	11
601	829	Do.	2	...	...	30	...	...	60	...	...	......	0	15	11
602	830	Amable Deslandes	2	...	...	30	...	...	60	...	...	......	0	15	11
603	831	Frs. Xav. Grignon	2	...	...	30	...	...	60	...	...	......	0	15	11
604	832	Lambert Ménard	2	...	...	30	...	...	60	...	...	......	0	15	11
605	833	Pierre Côté	2	...	...	30	...	...	60	...	...	......	0	15	11
606	834	Do.	2	...	...	30	...	...	60	...	...	......	0	15	11
607	835	Michel Roc *et ux.*	2	...	...	30	...	...	60	...	...	......	0	15	11
608	836	Louis Phœnix Dauphinais	2	...	...	30	...	...	60	...	...	......	0	15	11
609	837	Moise Hébert dit Lambert	2	...	...	30	...	...	60	...	...	......	0	15	11
610	838	Toussaint Lamoureux	2	...	...	30	...	...	60	...	...	......	0	15	11
611	839	Louis Dufresne	2	...	...	30	...	...	60	...	...	......	0	15	11
612	840	Olivier Cordeau	2	...	...	30	...	...	60	...	...	......	0	15	11
613	841	Anaclet Lefebvre	2	...	...	30	...	...	60	...	...	......	0	15	11
614	842	Antoine Meunier	2	...	...	30	...	...	60	...	...	......	0	15	11
615	843	Jacques Audette	2	...	...	30	...	...	60	...	...	......	0	15	11
616	844	Narcisse Chatelle	2	...	...	30	...	...	60	...	...	......	0	15	11
617	845	Pierre David Plante	2	...	...	30	...	...	60	...	...	......	0	15	11

No. de référence.	No. du Terrier.	NOMS DES CENSITAIRES.	ÉTENDUE DE LA CONCESSION OU DU TERRAIN POSSÉDÉ. FRONT. Arpents.	Perches.	Pieds.	PROFONDEUR. Arpents.	Perches.	Pieds.	SUPERFICIE. Arpents.	Perches.	Pieds.	Emplacements vendus ou Loués à bâtir, ou pour d'autres fins que pour des fins agricoles. VALEUR. £ s. d.	Montant de la Rente Constituée à être payée par le Censitaire, tel qu'établi par la Cour de Révision. £ s. d.	Voyez référence au bas.
		Concession nord-est de St. Dominique.—(Suite.)												
618	846	Michel Favreau	2			30			60				0 15 11	
619	847	Pierre Bousquet	2			30			60				0 15 11	
620	848	Antoine Larocque, fils	2			30			60				0 15 11	
621	849	Antoine Martin	2			30			60				0 15 11	
622	"	Joseph Ricard			60			112				25 0 0		
623	"	François Dupont			80			102				30 0 0		
624	850	François Goddu	2			30			60				0 15 11	
625	"	Les Commissaires d'Ecole, (*emplacement*)												
626	"	Eusèbe Reeves, (*emplacement*)												
627	851	Jean Amable Clément	2			30			60				0 15 11	
628	"	Antoine Larocque, (*emplacement*)												
629	"	Eusèbe Caty			50			83				30 0 0		
630	"	Pierre Roberge			60			60				25 0 0		
631	852	Basile Macé							55				0 14 8	
632	"	Louis Aimé Desrouleaux			72			100				35 0 0		
633	852.53	La Fabrique de St. Dominique							10				0 2 8½	
634	853	Joseph Octave Beaudry							55				0 14 8	
635	854	Siméon Bergeron	1	9	9	30	1		58	69	162		0 15 6¼	
636	855	François Desglandons	2			4	5		9				0 2 5	
637	"	Charles Dupont	2			25	5		51				0 13 5½	
638	856	Do.	2			30			60				0 15 11	
639	857	Dominique Guertin	2			30			60				0 15 11	
640	858	David Bertrand	2			30			60				0 15 6¼	
641	859	William French	2			30			60				0 16 3¾	
642	860	Ambroise Côté	2			30			60				0 15 11	
643	"	Benjamin Cadoret	2			10			20				0 5 3½	
644	861	Ambroise Côté	2			20			40				0 10 7½	
645	"	Benjamin Cadoret	1			10			10				0 2 8	
646	"	Joseph Loiselle		9		30			27				0 7 2½	
647	862	Jacques Dufresne	2			30			60				0 15 11	
648	863	Jean Bte. Loiselle	2			30			60				0 15 11	
649	864	Jean Bte. Hébert	2			30			60				0 15 11	
650	865	Joachim Gosselin	2			30			60				0 15 11	
651	"	Pierre Grenache							1	75		15 0 0		

No. de référence.	No. du Terrier.	NOMS DES CENSITAIRES.	ÉTENDUE DE LA CONCESSION OU DU TERRAIN POSSÉDÉ. FRONT. Arpents.	Perches.	PROFONDEUR. Arpents	Perches	SUPERFICIE. Arpents.	Perches.	Pieds.	Emplacements ou Lots à bâtir, ou pour d'autres fins que pour des fins agricoles. VALEUR. £ s. d.	Montant de la Rente Constituée à être payée par le Censitaire, tel qu'établi par la Cour de Révision. £ s. d.	Voyez référence à
		Concession nord-est de St. Dominique.—(Suite.)										
652	866	Frs. Xav. Côté	1		30		30				0 7 11½	
653	"	Joseph Benoit	1		6		6				0 1 7	
654	"	André Langevin						25		15 0 0		
655	"	Rémi Côté	1		21		21				0 6 4½	
656	"	Héritiers Charles Picard	1		6		6				0 1 7	
657	867	François Trudel	1		6		6				0 1 7	
658	"	Héritiers Charles Picard	1		21		21				0 6 4½	
659	"	Antoine Ledoux	1		30		30				0 7 11½	
660	868	Do.	1		30		30				0 7 11½	
661	"	Charles Côté	1	7	30		51				0 13 5½	
662	869	Jean Bte. Audette	1	3	30		39				0 10 4½	
663	870	Jean Bte. Petit						67	12	15 0 0	0 0 4	
664	"	Jean Bte. Audette	3	6	28		9	33	108		0 2 6	
665	"	Joseph et Antoine Côté	6	12	28		18	66	216		0 5 4½	
666	"	Héritiers Narcisse Boivin	1		30		30				0 7 11½	
667	871	Jean Bte. Clopin	1		30		30				0 5 11¾	
668	872	Joseph Leclaire	6		30		18				0 3 7¼	
669	"	Antoine Leclaire	6		30		18				0 3 7¼	
670	"	Charles Brossard	9		30		27				0 5 4¾	
671	"	Charles Côté	9		30		27				0 5 4¾	
672	873	William French	1	8	30		54				0 10 9½	
673	"	Héritiers Louis Guilbert	1	2	30		36				0 7 2	
674	874	Michel Girard	2		23		46				0 9 2¼	
675	"	Théophile Girard	1		6		6				0 1 2¾	
676	"	Michel Plamondon	1		8		8				0 1 7½	
677	"	Cyprien Gros et Onésime Généreux	1		30		30				0 5 11¾	
678	875	Joseph Barbeau	3		30		90				0 17 10¾	
679	"	Octave Maurice	3		4		12				0 2 5	
680	876	Le Séminaire de St. Hyacinthe	3		30		90				0 17 10¾	
681	877	Chrysostôme Richer	1	5	30		45				0 8 11½	
682	"	——— Guertin					1			75 0 0		
683	"	Jean Labatte	1	5	30		45				0 8 11½	
684	878	Veuve Honoré Benoit	2		30		60				0 11 11½	
685	879	Do.	2		30		60				0 11 11½	
686	880	Joseph Poulin	2		30		60				0 11 11½	

No. de référence.
687
688
689
690
691
692
693
694
695
696
697
698
699
700
701
702
703
704
705
706
707
708
709
710
711
712
713
714
715
716
717
718
719
720
721

No. de référence.	No. du Terrier.	NOMS DES CENSITAIRES.	ÉTENDUE DE LA CONCESSION OU DU TERRAIN POSSÉDÉ. FRONT. Arpents.	Perches.	Pieds.	PROFONDEUR. Arpents.	Perches.	Pieds.	SUPERFICIE. Arpents.	Perches.	Pieds.	Emplacements ou Lots à bâtir, ou pour d'autres fins que pour des fins agricoles. VALEUR. £ s. d.	Montant de la Rente Constituée à être payée par le Censitaire, tel qu'établi par la Cour de Révision. £ s. d.	Voyez référence au bas.
		Concession nord-est de St. Dominique.—(Suite.)												
687	880	Jacques R. Blanchard	1	5		30			45				0 8 9½	
688	"	Zéphirin R. Blanchard	1	5		30			45				0 8 9½	
689	881	Jean Bte. Bonin	2			30			60				0 11 11½	
690	"	Joseph Poulin	2			30			60				0 11 11½	
691	882	André Ganthier	2			30			60				0 11 11½	
692	883	Augustin Coderre	3			30			90				0 17 10¾	
693	884	Louis Rondeau	2			30			60				0 11 11½	
694	"	Damase Forcier	2			30			60				0 11 11½	
695	885	Joseph Cleophas Perrault	2			30			60				0 11 11½	
696	886	Thomas Bouthiller	3			30			90				0 17 10¾	
697	887	Jean Bte. Bouchard	2			30			60				0 11 11½	
698	"	Do.	1			30			30				0 5 11¾	
699	888	Joseph Richer	3			30			90				0 17 10¾	
700	889	Camille Papineau	2	2	9	30			67	50			0 13 6	
701	"	Dosité Brodeur	2	2	9	30			67	50			0 13 6	
702	890	Noël Poulin	2	2	9	30			67	50			0 13 6	
703	891	Michel Plamondon	2	2	9	30			67	50			0 13 6	
704	892	Jean Bte. Bonin	2			30			60				0 11 11½	
705	893	Thomas Bouthiller	4			30			120				0 3 11½	
706	894	Jean Bte. Chagnon	2			30			60				0 11 11½	
707	895	Joseph Robitaille	2			30			60				0 11 11½	
708	896	Cyprien Gros dit St. Pierre	2			30			60				0 11 11½	
709	897	Pierre Lamothe	3			30			90				0 17 10¾	
710		Les Commissaires d'Ecole (*emplacement*)												
711		Do. (*emplacement*)												
712		Do. do.												
713		Do. do.												
714		Do. do.												
715		Louis Archambault do.										125 0 0		
716		Louis Chalifoux, do.										16 0 0		
717		Joseph Monette, do.										35 0 0		
718		Pierre Bergeron, do.										30 0 0		
719		Joseph Racine, do.										15 0 0		
720		François Audette, do.										10 0 0		
721		François Lussier, do.										35 0 0		

No. de référence.	No. du Terrier.	NOMS DES CENSITAIRES.	ÉTENDUE DE LA CONCESSION OU DU TERRAIN POSSÉDÉ. FRONT. Arpents.	Perches.	Pieds.	PROFONDEUR. Arpents.	Perches.	Pieds.	SUPERFICIE. Arpents.	Perches.	Pieds.	Emplacements ou Lots à bâtir, ou pour d'autres fins que pour des fins agricoles. VALEUR. £ s. d.	Montant de la Rente Constituée à être payée par le Censitaire, tel qu'établi par la Cour de Revision. £ s. d.	Observations au long.	No. de référence.	No. du Terrier.
		Concession sud-ouest de St. Dominique.														
722	711	André Gauthier							115	50			1 2 11¼		757	736
723	712	Le Séminaire de St. Hyacinthe							20	77			0 4 2		758	737
724	"	Joseph Robitaille	1		9	30			31	50			0 6 3¾		759	738
725	"	Héritiers Pierre Robitaille	1		9	30			31	5			0 6 3¼		760	"
726	713	Zéphirin R. Blanchard	2			30			60				0 11 11½		761	739
727	714	Jean Bte. Bonin	3	9	16¼	30	7		118	50			1 3 7		762	"
728	715	Maurice Buckley	3			30			90				0 17 10¾		763	740
729	716	Marguerite Laplante *et al.*	3			30			90				0 17 10¾		764	"
730	717	Jean Bte. Bonin	2			30			60				0 11 11½		765	"
731	"	Pierre Lemay dit Poudrier	2			30			60				0 11 11½		766	741
732	718	Zéphirin R. Blanchard	2			30			60				0 11 11½		767	742
733	719	Antoine Côté	1	5		30			45				0 8 11½		768	"
734	"	George Côté	1	5		30			45				0 8 11½		769	743
735	720	Octave Maurice	2			30			60				0 11 11½		770	"
736	"	André Gauthier	2			30			60				0 11 11½		771	"
737	721	Louis L'Heureux	2			30			60				0 11 11½		772	"
738	722	Jean Bte. Laplante	3			30			90				0 17 10¾		773	744
739	723	Eusèbe L'Heureux	1	9	4	30			57	60	216		0 11 6		774	"
740	"	Joseph Caouet	2		7	30			61	16	216		0 12 2½		775	"
741	724	Narcisse Chartier	2		7	30			61	16	216		0 12 2½		776	"
742	725	Joseph Richer	3			30			90				0 17 10¾		777	745
743	726	François Coderre Lacaillade	2			30			60				0 11 11½		778	746
744	727	Joseph Richer	2			30			60				0 11 11½		779	747
745	728	Thomas Bonthiller	2			30			60				0 11 11½		780	"
746	729	Antoine Laflamme	1	5		30			45				0 8 11½		781	748
747	"	Joseph Plante	1	5		30			45				0 8 11½		782	749
748	730	James Monaghan	1			30			30				0 5 11¾		783	750
749	"	Pierre Robitaille	2			30			60				0 11 11½		784	751
750	731	Joseph Bistodeau	3			30			90				0 17 10¾		785	"
751	732	Donald George Mo[illegible]on	2			30			60				0 11 11½		786	"
752	"	Joseph Perrault	1			30			30				0 5 11¾		787	"
753	733	Eusèbe Cartier	3			30			90				0 17 10¾		788	752
754	734	Do.	1			30			30				0 5 11¾		789	753
755	"	Jean Bte. Charron dit Cabana	2			30			60				0 11 11½		790	"
756	735	Chrysostôme Delarnelle	3			30			90				0 17 10¾		791	"

Placements ...	Montant de la Rente Constituée ...	No. de référence.	No. de Terrier.	NOMS DES CENSITAIRES.	ÉTENDUE DE LA CONCESSION OU DU TERRAIN CENSÉLÉ. FRONT. Arpents.	Perches.	Pieds.	PROFONDEUR. Arpents.	Perches.	Pieds.	SUPERFICIE. Arpents.	Perches.	Pieds.	Emplacements ... VALEUR. £ s. d.	Montant de la Rente Constituée ... £ s. d.	Voyez référence au liv.
s. d.	£ s. d.															
				Concession sud-ouest de St. Dominique.—(Suite.)												
.....	1 2 11¼	757	736	Grégoire Chabotte.....	3			30			90			.....	0 17 10½	
.....	0 4 2	758	737	Chrysostôme Richer.....	3			30			90			.....	0 17 10½	
.....	0 6 3¾	759	734	François Plante.....	1	5		30			45			.....	0 8 11½	
.....	0 6 3¾	760	"	George Côté.....	1	5		30			45			.....	0 8 11½	
.....	0 11 11½	761	739	Antoine Côté.....	1	5		30			45			.....	0 8 11½	
.....	1 3 7	762	"	Joseph Côté.....	1	5		30			45			.....	0 8 11½	
.....	0 17 10½	763	740	Louis Quintal.....	2	8		30			61	66	216	.....	0 12 2½	
.....	0 17 10½	764	"	Amable Bernard.....	1			30			30			.....	0 5 11¼	
.....	0 11 11½	765	"	Louis Guertin.....							50			20 0 0	0 0 0½	
.....	0 11 11½	766	741	Isaac Talon Lespérance, (*commué*).....	3			30			90			.....	.....	
.....	0 11 11½	767	742	François Jacques.....	1			30			30			.....	0 7 11½	
.....	0 8 11½	768	"	Antoine Guertin.....	1			30			30			.....	0 7 11½	
.....	0 8 11½	769	743	Alexis Corneau.....		4	5	30			12	83	108	.....	0 3 5½	
.....	0 11 11½	770	"	Marie Séraphine Labatte....		7	9	30			22	50		.....	0 5 11¼	
.....	0 11 11½	771	"	François Leclerc.....							2			20 0 0	0 0 4	
.....	0 17 10½	772	"	Joseph Lussier.....		7	9	30			22	50		.....	0 5 11¾	
.....	0 11 6	773	744	L'Hôtel-Dieu de St. Hyacinthe	1			30			30			.....	0 7 11½	
.....	0 12 2½	774	"	Pierre Fréchette.....	1			12			12			.....	0 3 2½	
.....	0 12 2½	775	"	Jean Bte. Brodeur.....	1			11			11			.....	0 2 11½	
.....	0 17 10½	776	"	Adolphe Laperle.....	1			7			7			.....	0 1 10½	
.....	0 11 11½	777	745	Pierre Brodeur dit Lavigne..	2			30			60			.....	0 15 11	
.....	0 11 11½	778	746	Louis L'Heureux.....	2			30			60			.....	0 15 11	
.....	0 11 11½	779	747	Maurice Buckley.....	1			30			30			.....	0 7 11½	
.....	0 8 11½	780	"	Héritiers Joseph L'Heureux..	1			30			30			.....	0 7 11½	
.....	0 8 11½	781	748	Joseph Poulin, père.....	2			30			60			.....	0 15 11	
.....	0 5 11¾	782	749	Noël Poulin.....	2			30			60			.....	0 15 11	
.....	0 11 11½	783	750	Joseph Lussier.....							54	8		.....	0 14 4	
.....	0 17 10¾	784	751	George Côté.....	1			30			30			.....	0 7 11	
.....	0 11 11½	785	"	Antoine Côté.....		5		30			15			.....	0 3 11½	
.....	0 5 11¾	786	"	Joseph Côté.....		5		30			15			.....	0 4 0	
.....	0 17 10¾	787	"	Pierre Desgrange.....							2			20 0 0	0 0 4	
.....	0 5 11¾	788	752	Jacques Bourbonnière.....	2			30			60			.....	0 15 11	
.....	0 11 11½	789	753	François Cadoret.....	2			9			18			.....	0 4 9½	
.....	0 17 10¾	790	"	Eusèbe Messier.....	2			6			12			.....	0 3 2½	
		791	"	Etienne Mignault.....	2			5			10			.....	0 2 8	

No. de référence.	No. du Terrier.	NOMS DES CENSITAIRES.	ÉTENDUE DE LA CONCESSION OU DU TERRAIN POSSÉDÉ — FRONT. Arpents	Perches	Pieds.	PROFONDEUR. Arpents	Perches	Pieds.	SUPERFICIE. Arpents	Perches	Pieds.	Changements ou Lods, Ventes, ou pour d'autres fins que pour des fins agricoles. VALEUR. £ s. d.	Montant de Pierre Constitutive à être payée par le Censitaire, tel qu'établi par la Cour de Révision. £ s. d.	No. de référence.
		Concession sud-ouest de St. Dominique.—(Suite.)												
792	753	Joseph Cléophas Perrault....	4			10			20				0 5 3	
793	754	Narcisse Chartier.....	1			30			30				0 7 11½	827
794	"	Pierre Chartier.....	1			30			30				0 7 11½	828
795	755	François Cadoret.....	2			30			60				0 15 11	829
796	756	Antoine Casavant.....	2			30			60				0 15 11	830
797	757	David Bertrand.....							54				0 14 4	831
798	758	Pierre Dupont.....	2			30			60				0 15 11	832
799	759	Joseph Dupont.....	2			30			60				0 15 11	833
800	760	Jean Bte. Sicotte dit Loiselle.	2			30			60				0 15 11	834
801	761	Joseph Fitzchatt.....	2			30	4		60	80			0 16 1½	835
802	762	Do.							63	39			0 16 8½	836
803	763	Michel Moussette.....	2			30			60				0 15 11	837
804	"	François Goddu.....							75			130 0 0		838
805	764	Abraham Dotiret.....	2			30			60				0 15 11	839
806	765	André Gauthier.....	2			30			60	53			0 16 1	840
807	766	Jean Bte. Audette.....	2			30			60				0 15 11	841
808	767	Eusèbe Desmarais.....	2			30			60				0 15 11	842
809	768	Joseph Bergeron.....	2			30			60				0 15 11	843
810	769	Antoine Larocque.....	2			30			60				0 15 11	844
811	770	Jean Bte. Dubreuil.....	2			30			60				0 15 11	845
812	771	Antoine Casavant.....	2			30			60				0 15 11	846
813	772	Timothé Tétro.....							58	50			0 15 6¼	847
814	"	François L'Heureux.....							1	50		35 0 0	0 0 4¾	848
815	773	Isaac Blanchard.....	2			30			60				0 15 11	849
816	774	Jean Bte. Cadieux.....	2			30			60				0 15 11	850
817	775	Louis Dufresne.....	2			30			60				0 15 11	851
818	776	François Houle.....	2			30			60				0 15 11	852
819	777	Christophe Houle.	2			30	3		60	60			0 16 1½	853
820	778	Do.		5		30	3		15	15			0 4 0½	854
821	"	Jean Bte. Chicoine.....	1	5		30			45				0 11 11½	855
822	779	Pierre Houle.....	2			30			60				0 15 11	856
823	780	Jean Frédéric Desparts.....	2			30			60				0 15 11	857
824	781	Isaac Archambault.....	2			30			60				0 15 11	858
825	782	Augustin Jodoin.....	2			30			60				0 15 11	859
826	783	Amable Deslandes.....	2			30			60				0 15 11	

No. de référence.	No.	Noms des censitaires.	Étendue de la concession ou du terrain possédé: Arpents.	Perches.	Pieds.	Arpents.	Perches.	Pieds.	Arpents.	Perches.	Perches.	Emplacements ou lods à bâtir, ou pour d'autres fins que pour des fins agricoles. Valeur. £ s. d.	Montant de la Rente Constituée à être payée par le Censitaire, tel qu'établi au Cadastre de Revision. £ s. d.
		Concession sud-ouest de St. Dominique.—(Suite.)											
827	784	Jean Bte. Cadieux	2			30			60			......	0 15 11
828	785	Do.	2			30			60			......	0 15 11
829	786	[illegible]				30			60			......	0 15 11
830	787	Hypolite Dufresne	2			30			60			......	0 15 11
831	788	François Daigneau	2			30			60			......	0 15 11
832	789	Jean Bte. Dalpé	2			30			60			......	0 15 11
833	790	Isaac Archambault	2			30			60			......	0 15 11
834	791	Simon Touchette	2			30			60			......	0 15 11
835	792	Joseph Treflé Renaud	2			30			60			......	0 15 11
836	793	Alexis Marquette	2			30			60			......	0 15 11
837	794	Dominique Lussier	2			30			60			......	0 15 11
838	795	Alexis Tétro	2			30			60			......	0 15 11
839	796	Jean Bte. Brodeur	2			30			60			......	0 15 11
840	797	Ambroise Dubreuil	2			30			60			......	0 15 11
841	798	Antoine Minette	2			30			60			......	0 15 11
842	799	Frs. Xav. Archambault	2			30			60			......	0 15 11
843	800	Paschal Brodeur	2			30			60			......	0 15 11
844	801	Joseph Fugère	2			30			60			......	0 15 11
845	802	Frs. Xav. Archambault	2			30			60			......	0 15 11
846	803	Isidore Laflamme	2			30			60			......	0 15 11
847	804	Jacques Robitaille	2			30			60			......	0 15 11
848	805	Augustin Champagne	2			30			60			......	0 15 11
849	806	Antoine Chagnon, fils	2			30			60			......	0 15 11
850	807	Pierre Chicoine	2			30			60			......	0 15 11
851	808	Charles Dufresne							90	8		......	1 3 10½
852	809	Joseph Maurice							49	25		......	0 12 11
853	"	Maxime Robert							15	75		......	0 4 2½
854	"	Do.							45			......	0 11 11½
855	810	François Dubreuil							60			......	0 15 11
856	811	Basile Beauregard							50			......	0 13 3¼
857	"	François Beauregard							45			......	0 11 11½
858	812	Pierre Beauregard							48			......	0 12 9
859	"	Ignace Boudrieau							67			......	0 17 9

No. de référence	Terrier	NOMS DES CENSITAIRES	ÉTENDUE DE LA CONCESSION EN TERRAIN POSSÉDÉ			[illegible]	Montant des Rentes Constituées [illegible]
			Front	Profondeur	Superficie		
		Seconde Concession au sud de la Rivière Yamaska.				£ s. d.	£ s. d.
860	898	Noel Poulin	3	30	90	......	0 17 10
861	"	Joseph Poulin	......	30	90	......	0 17 10
862	899	Jacques Bourbonnière	3	30	90	......	0 17 10
863	900	François Tessier	3	30	90	......	0 17 10
864	901	Damase Picard	2	30	60	......	0 17 10
865	"	Joseph Poulin	......	......	62 30	......	0 11 11
866	902	François Morel	......	......	66	......	0 12 [illegible]
867	903	Michel Tanguay	......	......	72 85	......	0 13 1
868	904	Étienne Chagnon	1 5 9	11 1 6	80 25	......	0 14 6
869	905	Joseph Beaupré	......	20	60	......	0 16 0
870	"	Charles Tanguay	......	......	72 17 162	......	0 11 11
871	906	Louis Vigneux	2	30	60	......	0 14 6
872	905,908	Donald George Morrison	2	50	100	......	0 11 11
873	907	Guillaume Côté	2	12	24	......	0 19 11
874	"	Michel Gazail St. Germain	2	18	36	......	0 4 9
875	908	Nicolas Côté	......	30	90	......	0 7 2
876	909	Michel Tanguay	......	......	54	......	0 17 10
877	910	Joseph Giard	2	30	60	......	0 10 9
878	911	Pierre Dansereau	2	30	60	......	0 11 11
879	912	Le Séminaire de St. Hyacinthe	2	30	60	......	0 11 11
880	913	Edouard Bilodeau	......	30	60	......	0 11 11
881	914	Hypolite Langelier	3	30	90	......	0 11 11
882	915	Paul Beaudet	2	30	60	....	0 17 10
883	916	Pierre Birtz Desmarteau	2	16	32	......	0 11 11
884	"	Edouard Bilodeau	2	14	28	......	0 6 4
885	917	Michel Tanguay, [illegible]	......	30	60	......	0 5 7
886	"	Michel Tanguay, [illegible]	2	30	60	......	0 11 11
887	918	Hypolite B[illegible]	2	30	60	......	0 11 11
888	"	Louis Lem[illegible]	1	10	30	......	0 11 11
889	919	Anselme R[illegible]	3	30	90	......	0 5 11
890	"	[illegible] B[illegible]ger	......	......	75	60 0 0	......
891	"	Pasch[illegible]nière	......	......	75	60 0 0	......
892	"	Jean B[illegible]	......	......	31 216	150 0 0	0 0 1
893	920	[illegible]	2	......	52	......	0 10 1
894	"	Lo[illegible]	......	......	1	180 0 0	0 0 3

No. de référence.	No. du Terrier.	NOMS DES CENSITAIRES.	ÉTENDUE DE LA CONCESSION OU DU TERRAIN POSSÉDÉ. Arpents.	Perches.	Perches.	VALEUR. £ s. d.	£ s. d.
		Seconde Concession au sud de la Rivière Yamaska. — (SUITE.)					
895	920	Louis Ledoux, (*emplacement*).	.....	.....	.....	40 0 0	.....
896	"	Les Commissaires d'Ecole, do	.....	.....	.....	.....	.....
897	"	Veuve Chartier, do.	.....	.....	.....	30 0 0	.....
898	"	La Fabrique de Ste. Rosalie, do.	.....	.....	.....	.....	.....
899	"	François Morel, do.	.....	.....	.....	15 0 0	.....
900	"	Antoine R. Blanchard, do.	.....	.....	.....	10 0 0	.....
901	"	Samuel Gendron, do.	.....	.....	.....	120 0 0	.....
902	"	David Ledoux, do.	.....	.....	.....	16 0 0	.....
903	"	[illegible] Vadeboncœur, père, do.	.....	.....	.....	20 0 0	.....
904	"	Joseph Lajoie.....	.....	.....	12 ...	40 0 0	0 0 0½
905	"	Théophile Senécal, (*emp.*) ...	.....	.....	.....	70 0 0	.....
906	"	Edouard R. Blanchard.....	.....	1	50 ...	110 0 0	0 0 4
907	"	François Bernier.....	.....	.....	60 ...	65 0 0	0 0 1½
908	"	Olivier Senécal, (*emp.*).....	.....	.....	.....	70 0 0	.....
909	"	Jean Bte. Galipeau.....	2	26	52	.....	0 10 4½
910	921	Augustin Savary.....	2	16	32	.....	0 6 4½
911	"	Pierre Gend[illegible].....	2	14	28	.....	0 5 7
912	"	Olivier Janson.....	1 5 ...	14 5 ...	21 75 ...	.....	0 5 7½
913	922	Joseph Rondeau.....	3	15 5 ...	46 50 ...	.....	0 9 3¾
914	"	Olivier Janson.....	1 5 ...	14 5 ...	21 75 ...	.....	0 4 4
915	"	[illegible].....	1 5 ...	14 5 ...	21 75 ...	.....	0 4 4
916	923	[illegible] Bte. Dion.....	3	30	90	.....	0 17 10½
917	924	Louis Beauregard.....	3	30	90	.....	0 17 10½
918	925	Jacques Beaudouin.....	1 5 ...	16	24	.....	0 4 9½
919	"	Michel Dansereau.....	1 5 ...	16	24	.....	0 4 9½
920	"	[illegible]s Pierre Cadoret.....	1 5 ...	16	24	.....	0 4 9½
921	"	Joseph Grenier, *et al*.....	1 6 ...	15	24	.....	0 4 9½
922	926	Joseph Giard.....	3	15	45	.....	0 8 11½
923	"	Louis Joseph Grenier.....	... 5 ...	15	7 50 ...	.....	0 1 6¾
924	"	Joseph Grenier.....	1 1 ...	15	16 50 ...	.....	0 3 4
925	"	Honoris Caouet.....	1 5 ...	15	22 50 ...	.....	0 4 5¾
926	927	Joseph Giard.....	3	15	45	.....	0 8 11½
927	"	Hypolite Brunel.....	3	15	45	.....	0 8 11½
928	928	Michel St. Germain.....	3	6	18	.....	0 3 7¾
929	"	Jacques Gendron.....	3	24	72	.....	0 14 4

No. de référence.	No. du Terrier.	NOMS DES CENSITAIRES.	ÉTENDUE DE LA CONCESSION OU DU TERRAIN POSSÉDÉ. FRONT. Arpents.	Perches.	Pieds.	PROFONDEUR. Arpents.	Perches.	Pieds.	SUPERFICIE. Arpents.	Perches.	Pieds.	Emplacements ou Lots à bâtir, ou pour d'autres fins que pour des fins agricoles, VALEUR. £ s. d.	Montant de la Rente Constituée à être payée par le Censitaire, tel qu'établi par la Cour de Révision. £ s. d.	Voyez référence au liv.
		Seconde Concession au sud de la Rivière Yamaska.— (Suite.)												
930	929	François Desjardins	1			28			28				0 5 7	
931	"	—— Simard							2			15 0 0	0 0 4½	
932	"	Frs. Xav. Laplante	2			30			60				0 11 11½	
933	930	Joseph Fitzchatt							52	69			0 10 6½	
934	"	Michel Daigneau							52	69			0 10 6½	
935	"	Charles de la Jacquerie							10				0 2 0¼	
936	931	Augustin Gagnon							1	75		15 0 0	0 0 4½	
937	"	Eusèbe Brodeur	1			26			26				0 5 2¾	
938	"	Isaac Lussier	2			30			60				0 11 11½	
939	932	Do.	2			25			50				0 9 11¼	
940	"	Jacques Gauthier	2			5			10				0 2 0¼	
941	933	Joseph L'Heureux	2			30			60				0 11 11½	
942	934	François Fournier	2			30			60				0 11 11½	
943	"	Louis Languirand							2			15 0 0	0 0 4¾	
944	"	————							2			15 0 0	0 0 4¾	
945	935	François Bélanger	3			30			90				0 17 10¾	
946	936	Jean Duchêneau	2			30			60				0 11 11½	
947	937	François Cadoret	2			30			60				0 11 11½	
948	938	Louis Dessein dit St. Pierre	2	5		30			75				0 14 11¼	
949	939	Philippe Chartier, fils	3			30			90				0 17 10¾	
950	940	Hyacinthe Roiteau	3			30			90				0 17 10¾	
951	941	Philippe Chartier	3			30			90				0 17 10¾	
952	942	Succesn. Ambroise Gendron	4			30			120				1 3 10½	
953	943	Mathieu Fournier	3	1		31	1		94	37			0 18 10¾	
954	944	Michel Ledoux	2			30			60				0 11 11½	
955	945	Hyacinthe Gendron	3			30			90				0 17 10¾	
956	946	Pierre Langelier	3			30			90				0 17 10¾	
957	947	Jean Bte. Duhême	2			30			60				0 11 11½	
958	948	Emmanuel Ledoux	2			30			60				0 11 11½	
959	949	Antoine St. Roch							49	92	9		0 9 11½	
960	"	Joseph Duhême							33				0 6 7	

No. de référence.	No. du Terrier.	NOMS DES CENSITAIRES.	ETENDUE DE LA CONCESSION OU DU TERRAIN POSSÉDÉ. FRONT Arpents	Perches	Pieds	PROFONDEUR. Arpents	Perches	Pieds	SUPERFICIE. Arpents	Perches	Pieds	Emplacements ou Lots à bâtir, ou pour d'autres fins que pour des fins agricoles. VALEUR.	Montant de la Rente Constituée à être payée par le Censitaire, tel qu'établi par la Cour de Révision.	Voyez référence au bas.
		Troisième Concession au sud de la Rivière Yamaska.										£ s. d.	£ s. d.	
961	950	François Lamothe	2		15	30			62	162	16		0 12 5¾	
962	"	Elie Roireau	1			30			30				0 5 11¾	
963	951	Pierre Boulet	2	9	6	30			88				0 17 6	
964	952	Nicolas Coté	2	9	6	30			88				0 17 6	
965	953	Jacques Gendron							87	66			0 17 6	
966	954	Charles Boucher	1	9	10	30			58	66			0 11 9	
967	955	Succession Ambroise Gendron	4			30			120				1 3 10½	
968	956	Etienne Chartier	3			30			90				0 17 10¾	
969	957	Elie Roireau	2	9		30			87				0 17 3¾	
970	958	Joseph Lemonde							91	76			0 18 3¾	
971	959	Louis Dessein dit St. Pierre							52	60			0 10 5½	
972	960	Joseph Beauchemin	2			30			60				0 11 11½	
973	"	Elie Roireau	2			30			60				0 11 11½	
974	961	François Bélanger	3			30			90				0 17 10¾	
975	962	Louis Languirand	2			30			60				0 11 11½	
976	963	Emery Breau	1	9		30			57				0 11 4½	
977	964	Jean Bte. Lussier	2			30			60				0 11 11½	
978	965	Louis Isaac Lussier							59	58			0 11 10	
979	966	Eusèbe Brodeur							59	19			0 11 9½	
980	"	Michel Abraham Daigneau							58	54			0 11 7½	
981	967	Charles Bélanger	2			30			60				0 11 11½	
982	"	André Dansereau	2			30			60				0 11 11½	
983	"	Ludger Lemieux, (*emplacement*)										15 0 0		
984	968	Louis Morin	2			30			60				0 11 11½	
985	969	Thomas Auclaire	2			30			60				0 11 11½	
986	"	Olivier Roireau	2			30			60				0 11 11½	
987	"	Louis Caouet, fils	2			21			42	20			0 8 4¾	
988	"	François Marcel Bernier	2			6			12				0 2 5	
989	970	Jacques Gendron	2			3	3		6	60			0 1 4½	
990	"	Louis Jeanbard	2			25			50				0 9 11¾	
991	971	André Jarrie dit Lajoie							57	25			0 2 0¼	
992	"	Joseph Laplante							39	65			0 11 5½	
993	"	Joseph Laplante, fils							22				0 7 10½	
994	972	Michel Dansereau	2			30			60				0 4 4¾	
995	973	Jean Bte. C. Després							78	50			0 11 11½	
													0 15 7½	

No. de référence.	No. du Terrier.	NOMS DES CENSITAIRES.	ETENDUE DE LA CONCESSION OU DU TERRAIN POSSÉDÉ. FRONT. Arpents.	Perches.	Pieds.	PROFONDEUR. Arpents.	Perches.	Pieds.	SUPERFICIE. Arpents.	Perches.	Pieds.	Emplacements ou Lots à bâtir, ou pour d'autres fins que pour des fins agricoles. VALEUR.	Montant de la Rente Constituée à être payée par le Censitaire, tel qu'établi par la Cour de Revision. £ s. d.	Voyez ci-devant ou ci-dessous
		Troisième Concession au sud de la Rivière Yamaska — (Suite.)										£ s. d.	£ s. d.	
996	974	Jean François Morin	3			30			90				0 17 10¾	
997	975	Victor Côté							59	31			0 11 10	
998	"	Barnabé Côté	2			30			60				0 11 11½	
999	976	Louis Lemonde							53	47			0 10 8	
1000	977	Succ. Ambroise Gendron	3			30			90				0 17 10¾	
1001	978	Antoine Charron dit Cabana	3			30			90				0 17 10¾	
1002	979	Louis Ledoux	3			30			90				0 17 10¾	
1003	980	Le Séminaire de St. Hyacinthe	3			30			90				0 17 10¾	
1004	981	Joseph Tanguay	2			30			60				0 11 11½	
1005	"	Paul Beaudet	2			30			60				0 11 11½	
1006	982	Edouard Bilodeau	2			30			60				0 11 11½	
1007	983	Charles Houle	3			30			90				0 17 10¾	
1008	984	Louis Sébastien Langelier	2			30			60				0 11 11½	
1009	"	Hypolite Brunel	2			31	1		62	20			0 12 4¾	
1010	985	Bénoni Végiard Labonté							88	42			0 17 7	
1011	986	François Cadoret	2			30			60				0 11 11½	
1012	987	Messire Jos. Isaac Desaulniers	3			30			90				0 17 10¾	
1013	988	François Cadoret	3			30			90				0 17 10¾	
1014	"	Michel Gazail St. Germain	2			30			60				0 11 11½	
1015	989	Jean Bte. St. Denis							19	45			0 9 10½	
		Quatrième Concession au sud de la Rivière Yamaska.												
1016	990	Bénoni Végiard Labonté							91	11			0 18 2¼	
1017	991	Frs. Xav. Dansereau	3			30			90				0 17 10¾	
1018	992	Donald George Morrison	3			30			90				0 17 10¾	
1019	993	Louis L'Heureux, fils	2			30			60				0 11 11½	
1020	994	Jacques Beaudouin	2			30			60				0 11 11½	
1021	"	Pierre Morin *et ux*	2			30			60				0 11 11½	
1022	995	Frs. Xav. Tessier	2			30			60				0 11 11½	
1023	"	Antoine Cabana	2			30			60				0 11 11½	
1024	996	Joseph Chaussée	2			30			60				0 11 11½	
1025	997	Gédéon R. Blanchard	2			30			60				0 11 11½	
1026	"	Gabriel Coderre	2			30			60				0 11 11½	
1027	998	Joseph Tanguay	2			1 31	2	9	63	51			0 12 5¼	
1028	999	Benjamin Lussier	2			30			60				0 11 11½	

No. de référence.	No. du Terrier.	NOMS DES CENSITAIRES.	ETENDUE DE LA CONCESSION OU DU TERRAIN CENSÉDE. FRONT. Arpents.	Perches.	Pieds.	PROFONDEUR. Arpents	Perches	Pieds.	SUPERFICIE. Arpents	Perches.	Pieds.	Emplacements ou Lots à bâtir ou jouissance d'autres fins que pour des fins agricoles. VALEUR. £ s. d.	Montant de la Rente Constituée à être payée par le Censitaire, tel qu'établi par la Commission de Revision. £ s. d.	Voyez référence au bas.
		Quatrième Concession au sud de la Rivière Yamaska.— (Suite.)												
1029	999	Antoine Côté	2			31			62				0 12 4¼	
1030	"	Edouard Bilodeau							1	50		12 10 0	0 0 2½	
1031	1000	Jacques Bourbonnière				30			60				0 11 11½	
1032	1001	Louis Lemonde	3			30			90				0 17 10¾	
1033	1002	Pierre Côté	1	7		30			54				0 10 1¾	
1034	"	Jacques Beaudouin	1	5		30			39				0 7 9½	
1035	1003	Edouard Bilodeau	3			30			90				0 17 10¾	
1036	1004	Jean François Morin	3			30			90				0 17 10¾	
1037	1005	Michel [illegible]uguay	3			30			90				0 17 10¾	
1038	1006	Do.	1			30			30				0 5 11¼	
1039	"	Beauregard	2			30			60				0 11 11½	
1040	1007	Regis C. Després	2			24			48				0 9 7	
1041	"	Antoine R. Blanchard	2			6			12				0 2 5	
1042	1008	Léon Leblanc	2			30			60				0 11 11½	
1043	"	François Marcel Bernier	2			30			60				0 11 11½	
1044	1009	Louis Ledoux	2			30			60				0 11 11½	
1045	"	Jean Bte. Guilmain	2			30			60				0 11 11½	
1046	1010	Louis Guilmain	2			30			60				0 11 11½	
1047	1011	Hypolite Côté	2			30			60				0 11 11½	
1048	1012	Etienne Chagnon, fils	2			30			60				0 11 11½	
1049	"	Louis Lemieux	2			30			60				0 11 11½	
1050	1013	Prospère Lemieux	2	5		30			75				0 14 11¼	
1051	1014	Frs. Xav. Boucher	2			30			60				0 11 11½	
1052	"	François Cadoret	1			30			30				0 5 11¼	
1053	1015	Frs. Xav. Beauregard	1			30			30				0 5 11¼	
1054	"	Abraham Veilleux	2			30			60				0 11 11½	
1055	1016	Etienne Gagné	1	5		30			45				0 8 11½	
1056	"	Pierre Dolbec	1	5		30			45				0 8 11½	
1057	1017	Joseph Audette Lapointe	3			30			90				0 17 10¾	
1058	1018	Honoré Parent	1	3	6	30			40				0 7 11½	
1059	"	Héritiers Paul Beaudet		6	12	30			20				0 4 0	
1060	"	Pierre Gagné	2			30			60				0 11 11½	
1061	1019	Louis Sébastien Langelier	2			30			60				0 11 11½	
1062	1020	Jacques Gendron	2			30			60				0 11 11½	
1063	1021	Louis Dessein dit St. Pierre	4			30			120				1 3 10½	

No. de référence.	No. du Terrier.	NOMS DES CENSITAIRES.	Étendue de la concession ou du terrain possédé. — Front. Arpents.	Front. Perches.	Front. Pieds.	Profondeur. Arpents.	Profondeur. Perches.	Profondeur. Pieds.	Superficie. Arpents.	Superficie. Perches.	Superficie. Pieds.	Emplacements ou Lots à bâtir, ou pour d'autres fins que pour des fins agricoles. — Valeur. £ s. d.	Montant de la Rente Constituée à être payée par le Censitaire, tel qu'établi par la Cour de Révision. £	s.	d.	[illegible]
		Quatrième Concession au sud de la Rivière Yamaska.—(Suite.)														
1064	1022	Joseph Houle	2			32	5		65			......	0	12	11½	
1065	"	Dominique Payant dit St. Onge	2			32	5		65			......	0	12	11½	
1066	1023	Maxime Cadoret	2			30			60			......	0	11	11½	
1067	1024	Ambroise Gendron							99	66		......	0	19	9½	
1068	1025	Pierre Gendron							93	70		......	0	18	7½	
1069	1026	Frs. Xav. Beauregard	3			3[illegible]	5		97	50		......	0	19	5	
1070	1927	Bénoni Ravenel dit Laleine							85	50		......	0	17	0½	
		Cinquième Concession au sud de la Rivière Yamaska.														
1071	1028	Elie Roireau							71	25		......	0	19	8	
1072	1029	Hyacinthe Roireau	2			30			60			......	0	15	11	
1073	1030	Elie Mathurin	2			30			60			......	0	15	11	
1074	1031	Ignace Roireau	2			30			60			......	0	15	11	
1075	1032	Do.	2			30			60			......	0	15	11	
1076	1033	Abraham Coderre	2			30			60			......	0	15	11	
1077	1034	Barnabé Côté	2			30			60			......	0	15	11	
1078	1035	Basile Lussier, (*commune*)	2			30			60			......	......			
1079	1036	Pierre Lamothe	2			30			60			......	0	15	11	
1080	1037	Jean Bte. Gosselin	2			30			60			......	0	15	11	
1081	1038	Jean Bte. Richard	2			30			60			......	0	15	11	
1082	1039	Théodore Caouet	2			30			60			......	0	15	11	
1083	1040	Laurent Dolbec	2			30			60			......	0	15	11	
1084	1041	Jean Bte. Valin	2			30			60			......	0	15	11	
1085	1042	Noel Bayard	2			30			60			......	0	15	11	
1086	1043	Gabriel Coderre	2			15			30			......	0	7	11½	
1087	"	Michel Viens	2			15			30			......	0	7	11½	
1088	1044	Jean Bte. Simard	2			30			60			......	0	15	11	
1089	1045	Siméon Marchessault	1			30			30			......	0	7	11½	
1090	"	Jean Bte. Lagassé	1			30			30			......	0	7	11½	
1091	1046	Joseph Préfontaine *et al*	2			30			60			......	0	15	11	
1092	1047	Louis Beaudouin	2			30			60			......	0	15	11	
1093	1048	Alexis Breau	2			30			60			......	0	15	11	
1094	1049	Jacques Beaudouin, fils	2			23			16			......	0	12	2	
1095	"	Jacques Beaudouin, père	2			7			14			......	0	3	9½	
1096	1050	Antoine Dumas	2			30			60			......	0	15	11	

No. de référence.	No. du Terrier.	NOMS DES CENSITAIRES.	Étendue de la concession ou du terrain possédé. Front. Arpents.	Front. Perches.	Front. Pieds.	Profondeur. Arpents.	Profondeur. Perches.	Profondeur. Pieds.	Superficie. Arpents.	Superficie. Perches.	Superficie. Pieds.	Emplacements ou Lots à bâtir, ou pour d'autres fins que pour des fins agricoles. Valeur. £ s. d.	Montant de la Rente Constituée à être payée par le Censitaire, tel qu'établi par la Cour de Revision. £	s.	d.	Voyez référence au bas.
		Cinquième Concession au sud de la Rivière Yamaska.—(Suite.)														
1097	1051	Joseph Goyette	2			30			60			......	0	15	11	
1098	1052, 1053	Pierre Chabot	3			30			90			......	1	3	10½	
1099	1053, 1054	Onésime Dupont	3			30			90			......	1	3	10½	
1100	1055	Pierre Chabot	2			30			60			......	0	15	11	
1101	1056	Pierre Breau	2			30			60			......	0	15	11	
1102	1057	Do.	2			30			60			......	0	15	11	
1103	1058	Jean Bte. Lemieux	2			30			60			......	0	15	11	
1104	1059	Pierre Bourque							58	63		......	0	15	6¼	
1105	1060	Basile Lussier	2			15			30			......	0	7	11½	
1106	"	Thomas Rousseau	2			15			30			......	0	7	11½	
1107	1061	François Tessier	2	15		30	1	9	62	80		......	0	16	8½	
1108	1062	Jean Bte. Durocher							58	79		......	0	15	7¼	
1109	1063	Succession Ambroise Gendron	1			30			30			......	0	7	11½	
1110	"	Louis Ledoux	1			30			30			......	0	7	11½	
1111	1064	Anselme Robichaud	1			30			30			......	0	7	11½	
1112	"	Hypolite Brunel	1			30			30			......	0	7	11½	
1113	1065	Marcel Robichaud	2			30			60			......	0	15	11	
1114	1066	Louis Sébastien Langelier	1			30			30			......	0	7	11½	
1115	"	Hypolite Langelier	1			30			30			......	0	7	11½	
1116	1067	Basile Lussier	2			30			60			......	0	15	11	
1117	1068	Jean Bte. Vertefeuille							31			......	0	9	0	
1118	"	Philippe Chartier	1			20			20			......	0	5	4	
1119	"	Jean Bte. Durocher, (*moulin*)							6			500 0 0	......			
1120	1069	Edouard Bilodeau							61	33		......	0	16	3	
1121	1070	Joseph Tanguay	2			30			60			......	0	15	11	
1122	1071	Michel Tanguay	2			30			60			......	0	15	11	
1123	1072	Barnabé Dion	2			30			60			......	0	15	11	
1124	1073	George Franklin Barnes	2			30			60			......	0	15	11	
1125	1074	Etienne Chagnon	2			30			60			......	0	15	11	
1126	1075	Veuve Narcisse Létourneau		5		30			17			......	0	4	0	
1127	"	Charles Tanguay		5		25			12	50		......	0	3	4½	
1128	"	Thomas Biron		5		5			2	50		......	0	0	7	
1129	"	Charles Houle	1			30			30			......	0	7	11½	
1130	1076	Nicolas Côté	2			30			60			......	0	15	11	
1131	1077	Michel Gazail St. Germain	1	3		30			39			......	0	10	4	

No. de référence.	No. du Terrier.	NOMS DES CENSITAIRES.	ÉTENDUE DE LA CONCESSION OU DU TERRAIN POSSÉDÉ. FRONT. Arpents.	Perches.	Pieds.	PROFONDEUR. Arpents.	Perches.	Pieds.	SUPERFICIE. Arpents.	Perches.	Pieds.	Emplacements ou Lots à bâtir, ou pour d'autres fins que pour des fins agricoles. — VALEUR. £ s. d.	Montant de la Rente Constituée à être payée par le Censitaire, tel qu'établi par la Cour de Révision. £ s. d.	Voyez référence au bas.
		Cinquième Concession au sud de la Rivière Yamaska.— (Suite.)												
1132	1077	Victor Côté		2	9	30			7	50			0 2 0¼	
1133	"	Antoine Côté		4	9	30			13	50			0 3 7½	
1134	1078	Bénoni Labonté	1			30			30				0 7 11½	
1135	"	Louis Vigneux		5		30			15				0 4 0	
1136	"	Messire Edouard Crevier		5		30			15				0 4 0	
1137	1079	Damase Picard							63	12			0 16 8½	
1138	1080	Le Séminaire de St. Hyacinthe	2			30			60				0 15 11	
1139	1081	Do.	2			30			60				0 15 11	
1140	1082	Do.	2			30			60				0 15 11	
1141	1083	Do.	2			30			60				0 15 11	
1142	1084	Do.	2			30			60				0 15 11	
		Sixième Concession au sud de la Rivière Yamaska.												
1143	1085	François Desglandins	2			30			60				0 15 11	
1144	1086	Do.	2			30			60				0 15 11	
1145	1087	Pierre Ménard	2			30			60				0 15 11	
1146	1088	Do.		6	12	30			20				0 5 4	
1147	"	Benjamin Cadoret	1	3	6	30			40				0 10 7½	
1148	1089	Do.	2			30			60				0 15 11	
1149	1090	William French	2			30			60				0 15 11	
1150	1091	Do.	2			30			60				0 15 11	
1151	1092	Do.	2			30			60				0 15 11	
1152	1093	Joseph Delâge	2			30			60				0 15 11	
1153	1094	Mathieu Fournier	2			30			60				0 15 11	
1154	1095	Pierre Carmel	2			30			60				0 15 11	
1155	1096	Do.	2			30			60				0 15 11	
1156	1097	Hypolite Duchêne	2			30			60				0 15 11	
1157	1098	Jean Bte. Touche dit Lafleur	2			30			60				0 15 11	
1158	1099	Joseph Rondeau	2			30			60				0 15 11	
1159	1100	Antoine Birtz	2			30			60				0 15 11	
1160	1101	Do.	2			30			60				0 15 11	
1161	1102	Louis Ledoux	2			30			60				0 15 11	
1162	1103	Jean Bte. Rondeau	2			30			60				0 15 11	
1163	1104	André Dupré	2			30			60				0 15 11	
1164	1105	Charles Ledoux	2			30			60				0 15 11	

No. de référence.	No. du Terrier.	NOMS DES CENSITAIRES.	ETENDUE DE LA CONCESSION OU DU TERRAIN POSSÉDÉ. FRONT. Arpents	Per. lin.	Perc.	PROFONDEUR. Arpents	Perches.	Pieds.	SUPERFICIE. Arpents.	Perches	Pieds.	Emplacements où bâtis, ou pour d'autres fins que pour des fins agricoles. VALEUR. £ s. d.	Montant de la Rente Constituée à être payée par le Censitaire, tel qu'établi par la Cour de Révision. £ s. d.	Voyez référence au bas.
		Sixième Concession au sud de la Rivière Yamaska.— (Suite.)												
1165	1106	Héritiers Paul Beaudet	1			30			30				0 7 11½	
1166	"	Marcel Robichaud	1			30			30				0 7 11½	
1167	1107	Théophile Brodeur	2			30			60				0 15 11	
1168	1108	Jean Bte. Rondeau	2			30			60				0 15 11	
1169	1109	Benjamin Lussier	2			30			60				0 15 11	
1170	1110	François Laperle	2			30			60				0 15 11	
1171	1111	Edouard Boucher	2			30			60				0 15 11	
1172	1112	Rémi Rondeau	1			30			30				0 7 11½	
1173	"	Louis Fréchette	1			30			30				0 7 11½	
1174	1113	Cyrille Fréchette	2			30			60				0 15 11	
1175	1114	Alexis Bousquet	2			6			12				0 3 2½	
1176	"	Antoine Chicoine	2			10			20				0 5 3½	
1177	"	Antoine Bourque	2			14			28				0 7 5½	
1178	1115	Charles Charpentier	2			30			60				0 15 11	
1179	1116	Do.	2			30			60				0 15 11	
1180	1117	Simon Givry	2			30			60				0 15 11	
1181	1118	Edouard Bernier	2			30			60				0 15 11	
1182	1119	Jean Bte. Givry	2			30			60				0 15 11	
1183	1120	Pierre Givry	2			30			60				0 15 11	
1184	1121	Antoine Dalpé	2			30			60				0 15 11	
1185	1122	Antoine Dion Lemoine	2			30			60				0 15 11	
1186	1123	—— Archambault	2			30			60				0 15 11	
1187	1124	Noël Fournier, père	1			30			30				0 7 11½	
1188	"	Noël Fournier, fils	1			30			30				0 7 11½	
1189	1125	Casimir Paré	2			30			60				0 15 11	
1190	1126	Gédéon Pepin	2			30			60				0 15 11	
1191	1127	Michel Mathieu	2			30			60				0 15 11	
1192	1128	Joseph Lussier	2			30			60				0 15 11	
1193	1129	Toussaint Kimineur	2			30			60				0 15 11	
1194	1130	Flavien Beauregard	2			30			60				0 15 11	
1195	1131	Charles Tétu	2			30			60				0 15 11	
1196	1132	Do.	2			30			60				0 15 11	
1197	1133	Charles Brodeur	2			30			60				0 15 11	
1198	1134	Bénoni Marois	2			30			60				0 15 11	
1199	1135	François Côté	2			30			60				0 15 11	

No. de référence.	No. du Terrier.	NOMS DES CENSITAIRES.	ÉTENDUE DE LA CONCESSION OU DU TERRAIN POSSÉDÉ. FRONT. Arpents.	Perches.	Pieds.	PROFONDEUR. Arpents.	Perches.	Pieds.	SUPERFICIE. Arpents.	Perches.	Pieds.	Emplacements ou Lots à bâtir, ou pour d'autres fins que pour des fins agricoles. VALEUR.	Montant de la Rente Constituée à être payée par le Censitaire, tel qu'établi par la Cour de Révision	Voir Note
												£ s. d.	£ s. d.	
		Sixième Concession au sud de la Rivière Yamaska.— (Suite.)												
1200	1136	Joseph St. Jean	2			30			60			.....	0 15 11	
1201	1137	Antoine Chicoine	2			30			60			.....	0 15 11	
1202	1138	Pierre Lemay	2			30			60			.....	0 15 11	
1203	1139	Magloire Morin	2			30			60			.....	0 15 11	
1204	1140	Jean Bte. Viau	2			30			60			.....	0 15 11	
1205	1141	Augustin Plante	2			30			60			.....	0 15 11	
1206	1142	Antoine Dion	2			30			60			.....	0 15 11	
		Septième Concession au sud de la Rivière Yamaska.												
1207	1143	Joseph Benoit	2			30			60			.....	0 15 11	
1208	1144	Charles Brodeur	2			30			60			.....	0 15 11	
1209	1145	Antoine Ménard	2			30			60			.....	0 15 11	
1210	1146	Amable Miron	2			30			60			.....	0 15 11	
1211	1147	Joseph Dion	2			30			60			.....	0 15 11	
1212	1148	François Dion	2			30			60			.....	0 15 11	
1213	1149	Toussaint Benoit	2			30			60			.....	0 15 11	
1214	1150	Do.	2			30			60			.....	0 15 11	
1215	1151	Venant Benoit	2			30			60			.....	0 15 11	
1216	1152	Frs. Xav. Paquette	2			30			60			.....	0 15 11	
1217	1153	Joseph Pain	2			30			60			.....	0 15 11	
1218	1154	Isidore Bernard	2			30			60			.....	0 15 11	
1219	1155	André Girard	2			30			60			.....	0 15 11	
1220	1156	Louis Leriche	2			30			60			.....	0 15 11	
1221	1157	Michel Duchêne	2			30			60			.....	0 15 11	
1222	1158	Antoine Fradette	2			30			60			.....	0 15 11	
1223	1159	Jean Bte. Chagnon, fils	2			30			60			.....	0 15 11	
1224	1160	Cyprien Gaboury	2			30			60			.....	0 15 11	
1225	1161	Charles Ledoux	2			30			60			.....	0 15 11	
1226	1162	Basile Prunier	2			30			60			.....	0 15 11	
1227	1163	Louis Chagnon	2			30			60			.....	0 15 11	
1228	1164	Pierre Fréjeau	2			30			60			.....	0 15 11	
1229	1165	Treflé Bourque	2			30			60			.....	0 15 11	
1230	1166	François Grenache	2			30			60			.....	0 15 11	
1231	1167	Narcisse Demers	2			30			60			.....	0 15 11	
1232	1168	Pierre Gosselin	2			30			60			.....	0 15 11	

No. de référence.	No du Terrier.	NOMS DES CENSITAIRES.	ÉTENDUE DE LA CONCESSION OU DU TERRAIN POSSÉDÉ. FRESNE. Arpents	Perches.	Pieds.	LONGUEUIL. Arpents.	Perches.	Pieds.	SUPERFICIE. Arpents.	Perches.	Pieds.	Emplacements ou Lots à bâtir, ou pour d'autres fins que pour des fins agricoles. VALEUR. £ s. d.	Montant de la Rente Constituée à être payée par le Censitaire, tel qu'établi par la Cour de Revision. £ s. d.	Voyez référence au bas.
		Septième Concession au sud de la Rivière Yamaska.— (Suite.)												
1232	1169	Camille Létourneau	2			30			60				0 15 11	
1231	1170	François Gosselin	2			30			60				0 15 11	
1235	1171	Joseph Poirier, fils	2			30			60				0 15 11	
1236	1172	Louis Onésime Chicoine	2			30			60				0 15 11	
1237	1173	Louis Desautels	2			30			60				0 15 11	
1238	1174	Antoine Dion	2			30			60				0 15 11	
1239	1175	Charles Daunais	2			30			60				0 15 11	
1240	1176	Joseph Dion	2			30			60				0 15 11	
1241	1177	Jean Bte. Labonté	2			30			60				0 15 11	
1242	1178	Athanase Delâge	2			30			60				0 15 11	
1243	1179	Charles Chicoine	2			30			60				0 15 11	
1244	1180	François Delisle	2			30			60				0 15 11	
1245	1181	Joseph Tanguay	2			30			60				0 15 11	
1246	1182	Pierre Frappier	2			30			60				0 15 11	
1247	1183	Louis Poirier	2			30			60				0 15 11	
1248	1184	Victor Després	2			30			60				0 15 11	
1249	1185	Onésime Beauregard	2			30			60				0 15 11	
1250	1186	Léandre Chagnon	2			30			60				0 15 11	
1251	1187	Casimir Brodeur	2			30			60				0 15 11	
1252	1188	Nazaire Brodeur	2			30			60				0 15 11	
1253	1189	Joseph Giboulleau	2			30			60				0 15 11	
1254	1190	Alexis Bonneterre	2			30			60				0 15 11	
1255	1191	Alexis Marois	2			30			60				0 15 11	
1256	1192	Paul Végiard	2			30			60				0 15 11	
1257	1193	Toussaint Trudeau	2			30			60				0 15 11	
1258	1194	Charles Charpentier	2			30			60				0 15 11	
1259	1195	Antoine Chicoine	2			30			60				0 15 11	
1260	1196	Treffé Chicoine	2			30			60				0 15 11	
1261	1197	Gervais Gosselin	2			30			60				0 15 11	
1262	1198	Pierre Dufresne	2			30			60				0 15 11	
1263	1199	Olivier Maillé	2			30			60				0 15 11	
1264	1200	Thomas McCaw							67	87			0 17 10¾	

No. de référence.	No. du Terrier.	NOMS DES CENSITAIRES.	ETENDUE DE LA CONCESSION OU DU TERRAIN POSSEDÉ. FRONT. Arpents.	Perches.	Pds.	PROFONDEUR. Arpents.	Perches.	Pieds.	SUPERFICIE. Arpents	Perches.	Pieds.	Emplacements ou Lots à bâtir, ou pour d'autres fins que pour des fins agricoles. VALEUR. £ s. d.	Montant de la Rente Constituée à être payée par le Censitaire, tel qu'établi par la Cour de Révision. £ s. d.	Observations.
		Huitième Concession au sud de la Rivière Yamaska.												
1265	1201	Jean Bte. Marc-Aurèle	2			30			60				0 15 11	
1266	1202	Jean Bte. Daviaud	2			30			60				0 15 11	
1267	1203	Joseph Casavant	2			30			60				0 15 11	
1268	1204	Joseph Laplante	2			30			60				0 15 11	
1269	1205, 1206	Jean Bte. Beaudry	3			30			90				1 3 10½	
1270	1206, 1207	Joseph Octave Beaudry	3			30			90				1 3 10½	
1271	1208	Do.	2			30			60				0 15 11	
1272	1209	Do.	1			30			30				0 7 11½	
1273	"	Jean Bte. Beaudry	1			30			30				0 7 11½	
1274	1210	Do.	2			30			60				0 15 11	
1275	1211	Théophile Beaudry	2			30			60				0 15 11	
1276	1212	Do.	1			30			30				0 7 11½	
1277	"	Jacques Elie Beaudry	1			30			30				0 7 11½	
1278	1213	Do.	2			30			60				0 15 11	
1279	1214	Elie Beaudry	2			30			60				0 15 11	
1280	1215	Do.	1	2	9	30			37	50			0 9 11¼	
1281	"	Jean Bte. Fréchette		7	9	30			22	50			0 5 11⅝	
1282	1216	Do.	2			30			60				0 15 11	
1283	1217	Do.	2			30			60				0 15 11	
1284	1218	Amable Tétro, fils	2			30			60				0 15 11	
1285	1219	Charles Leblanc	2			30			60				0 15 11	
1286	1220	Damase Leblanc	2			30			60				0 15 11	
1287	1221	Hubert Beauregard	2			30			60				0 15 11	
1288	1222	Do.	2			30			60				0 15 11	
1289	1223	Rigobert Robert	2			30			60				0 15 11	
1290	1224	Do.	2			30			60				0 15 11	
1291	1225	Michel Brodeur	2			30			60				0 15 11	
1292	1226	Charles Vaillancourt	2			30			60				0 15 11	
1293	1227	Julien Roy	2			30			60				0 15 11	
1294	1228	Abraham Julien Roy	2			30			60				0 15 11	
1295	1229	Prudent Gabouriau dit Lapalme	2			30			60				0 15 11	
1296	1230	Do.	2			30			60				0 15 11	
1297	1231	Do.	2			30			60				0 15 11	
1298	1232	Do.	2			30			60				0 15 11	
1299	1233	Didace Gabouriau dit Lapalme	2			30			60				0 15 11	

No. de référence.	No. du Terrier.	NOMS DES CENSITAIRES.	ÉTENDUE DE LA CONCESSION OU DU TERRAIN CENSÉLÉ. FRONT. Arpents	Perches	Pieds.	PROFONDEUR. Arpents	Perches	Pieds.	SUPERFICIE. Arpents	Perches	Pieds.	Emplacements ou Lots à bâtir, ou pour d'autres fins que pour des fins agricoles. VALEUR. £ s. d.	Montant de la Rente Constituée à être payée par le Censitaire, tel qu'établi par la Cour de Revision. £ s. d.	Voyez référence au bas.
		Huitième Concession au sud de la Rivière Yamaska.— (Suite.)												
1300	1231	Cyrille Monet	2			30			60				0 15 11	
1301	1235	Joseph Blanchet	2			30			60				0 15 11	
1302	1236	Charles Rénenault	2			30			60				0 15 11	
1303	1237	Do.	2			30			60				0 15 11	
1304	1238	Do.	2			30			60				0 15 11	
1305	1239	Pierre Chicoine	2	5		30			75				0 19 11	
1306	1240	François Leduc	2	5		30			75				0 19 11	
1307	1241	Julien Roy	2			30			60				0 15 11	
1308	1242	Do.	2			30			60				0 15 11	
1309	1243	—— —— Labonté	1	5		30			45				0 11 11½	
1310	"	Jean Bte. Lamoureux	1	5		30			45				0 11 11½	
1311	1244	Denis Leroux	2			30			60				0 15 11	
1312	"	Joseph Côté	2			30			60				0 15 11	
1313	1245	Antoine Macé	2			30			60				0 15 11	
1314	1246	Pierre Croteau	3			30			90				1 3 10½	
1315	1247	Cléophas Berthiaume	2			30			60				0 15 11	
1316	"	Athanase Jasmin	2			30			60				0 15 11	
1317	1248	Eusèbe Goddu	2			30			60				0 15 11	
1318	1249	Célestin Laleine	3			30			90				1 3 10½	
1319	1250	Jean Bte. Fréchette	2			30			60				0 15 11	
1320	1250.1	Antoine Langlois	2			30			60				0 15 11	
1321	1251.2	Isaac Berthiaume	3			30			90				1 3 10½	
1322	1252.3	Joseph Blanchet	3			30			90				1 3 10½	
1323	1253	Olivier Blanchet	2			30			60				0 15 11	
		Neuvième Concession au sud de la Rivière Yamaska.												
1324	1254	Amable Champigny	2			30	4		60	80			0 16 3½	
1325	1254.5	François L'Heureux	1	5		30			45				0 11 11½	
1326	1255	Do.	1	5		30			45				0 11 11½	
1327	1255.6	Joseph Vincent	2			29	4		58	80			0 15 8	
1328	1256	Augustin Martin	2			29			58				0 15 3½	
1329	1257	Ignace Bousquet	2			28	5		57				0 15 1½	
1330	"	Guillaume Charbonneau	1			28			28				0 7 5	
1331	1258	Augustin St. Jude	1	5		28			42				0 11 1½	
1332	"	Charles Muir	1	5		28			42				0 11 1½	

No. de référence.	Nom de Tenure.	NOMS DES CENSITAIRES.	ÉTENDUE DE LA CONCESSION OU DU TERRAIN POSSÉDÉ. FRONT. Arpents.	Perches.	Pieds.	PROFONDEUR. Arpents.	Perches.	Pieds.	SUPERFICIE. Arpents.	Perches.	Pieds.	Emplacements ou Lots à bâtir, ou pour d'autres fins que pour celles agricoles. VALEUR. £ s. d.	Montant de la Rente Constituée à être payée par le Censitaire, tel qu'établi par la Cour de Revision. £ s. d.	Lots et Parties
		Neuvième Concession au sud de la Rivière Yamaska.— (Suite.)												
1333	1259	Misaël Beaudry	2			27	2		54	40			0 14 5½	
1334	"	Jacques Bourbonnière	2			27	2		54	40			0 14 5½	
1335	1260	Do.	2			26	8		53	60			0 14 1¾	
1336	1261	Do.	2			24	5		49				0 13 2¼	
1337	"	François Vincent	1			24	5		24	50			0 6 6½	
1338	1262	Ve. François Gendron	2			24			48				0 12 9	
1339	"	Edouard Richer	1			24			24				0 6 4½	
1340	1263	Fabien Blanchet	3			24	7	9	74	75			0 19 9½	
1341	1264	Maxime Beaudry	2			24	3		48	60			0 12 11½	
1342	1264, 1265	Pierre Monet	2			24	5		49				0 13 0	
1343	1265	Michel Trudeau	2			23	8		47	60			0 12 8¼	
1344	1266	Louis Messier	3			23	1		69	30			0 18 4½	
1345	1267	Do.	2			22	5	9	45	10			0 11 11½	
1346	"	Louis L'Heureux	1			22	3		22	30			0 5 11¾	
1347	1268	Louis Colin dit Laliberté	1			21	1		21	10			0 5 10½	
1348	"	Michel Trudeau	1			21	6		21	60			0 5 10½	
1349	1268, 1269	Moïse Authier	2			21	6		43	20			0 11 6	
1350	1269	Pierre Demers	2			21			42				0 11 2	
1351	1270	Jacques Gagnon	3			20	7		6	10			0 16 5¾	
1352	1271	Prudent Gabouriau dit Lapalme	3			20			60				0 15 11	
1353	1272	Mathurin Labrecque	2			20			40				0 10 7½	
1354	"	Charles Moreau dit Désourdé	2			20			40				0 10 7½	
1355	1273	Ignace Beaudouin	2			18	8		37	60			0 10 7½	
1356	"	Joseph Delande	2			18	8		37	60			0 9 11¾	
1357	1274	Jacques Couture							72	60			0 19 3	
1358	1275	Antoine Ruelle	4			17	4		69	60			0 18 5½	
1359	1276	Paul Desautels							33	80			0 8 11½	
1360	"	Jean Marie Vincent							33	80			0 8 11½	
1361	1277	François Martel							33				0 8 8½	
1362	"	Narcisse Bedard							33				0 8 8½	
1363	1278	Cyrille Bordua	2			16	5		33				0 8 8½	
1364	"	André Lachapelle	2			16	5		33				0 8 8½	
1365	1279	Emmanuel Meunier dit Lapierre	2			15	2		30	40			0 7 11¼	
1366	"	Emmanuel Brunet	2			15	2		30	40			0 7 11¼	

No. de référence.	No. du Terrier	NOMS DES CENSITAIRES.	ETENDUE DE LA CONCESSION OU DE TERRAIN POSSÉDÉE — Lots — Arpents	Perches	Lots	Superficie — Arpents	Perches	Lots	Emplacements et Lots à bâtir, ou pour d'autres usages que pour des terres — Valeur	Montant de la Rente Constituée à être payée par le Censitaire, tel que fixé par la Cour de Revision — £ s. d.	Arpents carrés
		Neuvième Concession au sud de la Rivière Yamaska.— (Suite.)							£ s. d.	£ s. d.	
1367	1280	Jean Bte. Dartigny	1		11	3		57	20		0 15 1½	
1368	1281	Jean Bte. Cadieux	5		13	6	9	68	75		0 17 10½	
1369	1282	Jules Gamache	5		12	6	0	63	75		0 16 8½	
1370	1283	Antoine Hebert	2		12			24			0 6 4½	
1371	"	André Ravenel	2		12			24			0 6 4½	
1372	"	Alexandre Leblanc						15	33		0 3 1¼	
1373	1284	Do.						59	40		0 15 8½	
1374	1285	Louis Theberge			10			10			0 10 7½	
1375	"	Damase Sancère						28	50		0 7 6¾	
		Village de St. Pie.										
1376	58	La Fabrique de St. Pie						6				
1377	59, 60, 61, 62	Jos. Bistodeau, (*emplacment*)							250 0 0			
1378	63	Messire Jos. Crevier,	do						36 0 0			
1379	64, 65	Elie Laliberté,	do						30 0 0			
1380	66	Messire Jos. Crevier,	do						75 0 0			
1381	67	Joseph Bistodeau,	do						10 0 0			
1382	68	Joseph Jodoin,	do						60 0 0			
1383	69	Joseph Bistodeau,	do						10 0 0			
1384	70	H. Hardy,	do						10 0 0			
1385	71, 72, 73, 74	Joseph Bistodeau,	do						80 0 0			
1386	75, 76	Godfroi Renaud,	do						20 0 0			
1387	77, 78	François Normandin,	do						160 0 0			
1388	79	Messire Jos. Crevier,	do						15 0 0			
1389	80	Godfroi Renaud,	do						10 0 0			
1390	81	Louis Delorme,	do						10 0 0			
1391	82, 83, 84, 85, 86	Joseph Bistodeau,	do						50 0 0			
1392	87, 88	Veuve Joseph Latour,	do						60 0 0			
1393	89	Veuve Picard,	do						10 0 0			
1394	90	Louis Cardy,	do						11 0 0			
1395	91	A. Senécal,	do						100 0 0			
1396	92	Norbert Gauthier,	do						450 0 0			
1397	93	Abraham Rochon,	do						82 0 0			
1398	94	Euclide Roy,	do						750 0 0			
1399	95	Michel Brien,	do						60 0 0			

No. de référence.	No. du Terrier.	NOMS DES CENSITAIRES.	ÉTENDUE DE LA CONCESSION OU DU TERRAIN POSSÉDÉ. FRONT. Arpents.	Perches.	Pieds.	PROFONDEUR. Arpents	Perches	Pieds.	SUPERFICIE. Arpents.	Perches.	Pieds.	Emplacements ou Lots à bâtir, ou pour d'autres fins que pour des fins agricoles. VALEUR. £ s. d.	Montant de la Rente Constituée à être payée par le Censitaire, tel qu'établi par la Cour de Révision. £ s. d.	Voyez référence
		Village de St. Pie.—(Suite.)												
1400	96.97	Jos. Bistodeau, (*emplacement*).										125 0 0	.....	1435
1401	98	Narcisse Plante, do.										60 0 0	.....	1436
1402	99	Do. do.										60 0 0	.....	1437
1403	100	Euclide Roy, do.										12 0 0	.....	1438
1404	101	Do. do.										12 0 0	.....	1439
1405	102	Do. do.										12 0 0	.....	1441
1406	103	Soline Duchêne, do.										25 0 0	.....	1442
1407	104.5	Godfroi Gendreau, do.										125 0 0	.....	1443
1408	106	Louis Picard, do.										10 0 0	.....	1444
1409	107	Antoinette Picard, do.										10 0 0	.....	1445
1410	108.9	S. Racicot, do.										25 0 0	.....	1446
1411	110.11	Joseph Bistodeau, do.										20 0 0	.....	1447
1412	112	Louise Picard, do.										10 0 0	.....	1448
1413	113	Rosalie Picard, do.										10 0 0	.....	1449
1414	114.15	Veuve Thomas, do.										80 0 0	.....	1450
1415	116.17	Godfroi Daigneau, do.										100 0 0	.....	1451
1416	118	Louis Picard, do.										10 0 0	.....	1452
1417	119	Damase Picard, do.										10 0 0	.....	1453
1418	120	Joseph Couturier, do.										10 0 0	.....	
1419	121	Joseph Côté, do.										10 0 0	.....	
1420	122	Jean Bte. Denonville, do.										12 10 0	.....	1454
1421	123	Louis Plante, do.										10 0 0	.....	1455
1422	124	Jean Bte. Cardy, do.										12 10 0	.....	1456
1423	125.26	Ambroise Provost, do.										20 0 0	.....	1457
1424	127	H. Deschamps, do.										10 0 0	.....	1458
1425	128	Jean Bte. Daudelin, do.										60 0 0	.....	1459
1426	129	Charles Gauthier, do.										50 0 0	.....	1460
1427	130	Ambroise Provost, do.										40 0 0	.....	1461
1428	131	Jean Bte. Cardy, do.										12 10 0	.....	
1429	132	Louis Plante, do.										10 0 0	.....	1462
1430	133	Jean Bte. Denonville, do.										30 0 0	.....	1463
1431	134.35	Louis Plante, do.										30 0 0	.....	1464
1432	136	Moise Dubourg, do.										30 0 0	.....	1465
1433	137	Hilaire Deschamps, do.										10 0 0	.....	1466
1434	138.39	Louis Dion, do.										50 0 0	.....	1467

No. de référence.	No. du Terrier.	NOMS DES CENSITAIRES.	ÉTENDUE DE LA CONCESSION OU DU TERRAIN POSSÉDÉ. FRONT. Arpents.	Perches.	Pieds.	PROFONDEUR. Arpents.	Perches.	Pieds.	SUPERFICIE. Arpents.	Perches.	Pieds.	Emplacements ou Lots à bâtir, ou pour d'autres fins que pour des fins agricoles. VALEUR. £ s. d.	Montant de la Rente Constituée à être payée par le Censitaire, tel qu'établi par la Cour de Révision. £ s. d.	Voyez référence au bas.
		Village de St. Pie.—(Suite.)												
1435	140	Ant. Coderre, (*emplacement*).										10 0 0	.....	
1436	141	Jean Bte. Denonville, do.										84 0 0	.....	
1437	142	Veuve T. Têtu, do.										180 0 0	.....	
1438	143	Ambroise Provost, do.										25 0 0	.....	
1439	144	Alexis Dupont, do.										75 0 0	.....	
1441	145, 146	Louis Dion, do.										50 0 0	.....	
1442	147	Hilaire Deschamps, do.										130 0 0	.....	
1443	148	Moise Dubourg, do.										10 0 0	.....	
1444	149	Louis Plante, do.										20 0 0	.....	
1445	150	Antoine Desmarais, do.										30 0 0	.....	
1446	151	André Plante, do.										30 0 0	.....	
1447	152, 153	Joseph Côté, do.										30 0 0	.....	
1448	154, 155	François St. Pierre, do.										30 0 0	.....	
1449	156, 157	Luc Dupont, do.										50 0 0	.....	
1450	158, 159	Héritiers Racicot, do.										25 0 0	.....	
1451	160	Héritiers Casavant, do.										40 0 0	.....	
1452	161	Joseph Gauthier, do.										20 0 0	.....	
1453	162	François Racicot, do.										20 0 0	.....	
		Village de la Providence.												
1454		Chs. L'Heureux, (*emplacement*)										40 0 0	.....	
1455		Gerard J. Nagle, do.										12 0 0	.....	
1456		Charles Ledoux, do.										100 0 0	.....	
1457		Charles L'Heureux, do.										12 0 0	.....	
1458		Gerard J. Nagle, do.										166 0 0	.....	
1459		Do. do.										300 0 0	.....	
1460		Auguste C. Papineau, do.										300 0 0	.....	
1461		Onésime Généreux, do.										200 0 0	.....	
		Charles L'Heureux, (*maison et pont d'en bas*)										750 0 0	.....	
1462	1	Cordule Déroulean, (*emplac.*).										225 0 0	.....	
1463	2	Joseph Chatelle, do.										50 0 0	.....	
1464	3	Gerard J. Nagle, do.										30 0 0	.....	
1465	4	François Malhiot, do.										30 0 0	.....	
1466	5	Gerard J. Nagle, do.										100 0 0	.....	
1467	6	Pierre Racicot, do.										25 0 0	.....	

No. de référence.	No. du Terrier.	NOMS DES CENSITAIRES.	ÉTENDUE DE LA CONCESSION OU DU TERRAIN POSSÉDÉ. FRONT. Arpents	Perches	Pieds.	PROFONDEUR. Arpents	Perches	Pieds.	SUPERFICIE. Arpents	Perches.	Pieds.	Emplacements ou Lots à bâtir, ou pour d'autres fins que pour des fins agricoles. VALEUR. £ s. d.	Montant de la Rente Constituée à être payée par le Censitaire, tel qu'établi par la Cour de Révision. £ s. d	Vol. et référence
		Village de la Providence.—(Suite.)												
1468	7	Veuve——Rive, (*emplacement*)										25 0 0	.....	
1469	8	Jean Bte. St. George,	do									50 0 0	.....	
1470	9	Rev. Mr. Machin,	do									12 0 0	.....	
1471	10	Horace St. Germain	do									12 0 0	.....	
1472	11	Jean Labatte,	do									15 0 0	.....	
1473	12	Do.	do									100 0 0	.....	
1474	13	Damase Deslandes,	do									50 0 0	.....	
1475	14	Louis Fontaine,	do									10 0 0	.....	
1476	15	Hyacinthe Robitaille,	do									10 0 0	.....	
1477	16	Joseph Meunier,	do									10 0 0	.....	
1478	17	Etienne Tardif,	do									10 0 0	.....	
1479	18	Pierre Bernard,	do									10 0 0	.....	
1480	19	Chrysostôme Richer,	do									10 0 0	.....	
1481	20	Madame Pacaud,	do									10 0 0	.....	
1482	21	William French,	do									10 0 0	.....	
1483	22	Do.	do									10 0 0	.....	
1484	23	Cyprien Legros,	do									10 0 0	.....	
1485	24	Maurice Laframboise,	do									12 0 0	.....	
1486	25	Isidore Lupien,	do									10 0 0	.....	
1487	26	Charles Brossard,	do									10 0 0	.....	
1488	27	Robert Walsh,	do									10 0 0	.....	
1489	28	Agapit Choquette,	do									10 0 0	.....	
1490	29	Bruneau Dulude,	do									10 0 0	.....	
1491	30	Narcisse Turgeon,	do									10 0 0	.....	
1492	31	Amable Martel,	do									10 0 0	.....	
1493	32	François Labonté,	do									10 0 0	.....	
1494	33	François Viens,	do									12 0 0	.....	
1495	34	Léon Kironac,	do									12 0 0	.....	
1496	35	F. Couture,	do									15 0 0	.....	
1497	36	Pierre Mondor,	do									12 0 0	.....	
1498	37	Do.	do									12 0 0	.....	
1499	38	Do.	do									10 0 0	.....	
1500	39	Barthélemy Girard,	do									12 0 0	.....	
1501	40	Pierre Gauthier,	do									10 0 0	.....	
1502	41	Paschal Marlin,	do									12 0 0	.....	

No. de référence.	No. du Terrier.	NOMS DES CENSITAIRES.	ÉTENDUE DE LA CONCESSION OU DU TERRAIN POSSÉDÉ. FRONT. Arpents.	Perches.	Pieds.	PROFONDEUR. Arpents.	Perches.	Pieds.	SUPERFICIE. Arpents.	Perches.	Pieds.	Emplacements ou Lots à bâtir, ou pour d'autres fins que pour des fins agricoles. VALEUR. £ s. d.	Montant de la Rente Constituée à être payée par le Censitaire, tel qu'établi par la Cour de Révision. £ s. d.	Voyez référence au los.
		Village de la Providence.—(Suite.)												
1503	42	Siméon Marchessault, (*emplacement*)										10 0 0	.....	
1504	43	Jean Turcotte, (*emplacement*)										10 0 0	.....	
1505	44	François Chiquette, do										12 0 0	.....	
1506	45	Charles Lalime, do										12 0 0	.....	
1507	46	Pierre Bayard, do										12 0 0	.....	
1508	47	Joseph Langu, do										12 0 0	.....	
1509	48	Joseph Gervais, do										12 0 0	.....	
1510	49	François Casavant, do										12 0 0	.....	
1511	50	Amable Champigny, do										86 0 0	.....	
1512	51	H. S. Coderre, do										20 0 0	.....	
1513	52	Jean Bte. Chagnon, do										15 0 0	.....	
1514	53	Pierre Desmarais, do										15 0 0	.....	
1515	54	Isaac Lavigne, do										12 0 0	.....	
1516	55	Pierre Côté, do										12 0 0	.....	
1517	56	Jean Bte. Faucher, d'										12 0 0	.....	
1518	57	Jean Bte. Charron, do										12 0 0	.....	
1519	58	Louis Lamontagne, do										12 0 0	.....	
1520	59	Joshua Woodhouse, do										12 0 0	.....	
1521	60	J. Bte. Archambault, do										15 0 0	.....	
1522	61	P. Martin, do										12 0 0	.....	
1523	62	Joseph Palardy, do										18 0 0	.....	
1524	63	Jean Bte. Leblanc, do										15 0 0	.....	
1525	64	Rémi Grenon, do										12 0 0	.....	
1526	65	Martin Decelles, do										15 0 0	.....	
1527	66	Alexis Michon, do										20 0 0	.....	
1528	67	Calixte Chatelle, do										50 0 0	.....	
1529	68	Thomas Biron, do										125 0 0	.....	
1530	69	Jérôme Fontaine, do										60 0 0	.....	
1531	70	Treflé Bergeron, do										62 0 0	.....	
1532	71	Joseph Simard, do										62 0 0	.....	
1533	72	Narcisse Martel, do										62 0 0	.....	
1534	73	Hyacinthe Robitaille, do										62 0 0	.....	
1535	74	Agapit Choquette, do										40 0 0	.....	
1536	75	Antoine Côté, do										62 0 0	.....	
1537	76	Isidore Charbonneau, do										450 0 0	.....	

No. de référence.	No. du Terrier.	NOMS DES CENSITAIRES.	ÉTENDUE DE LA CONCESSION OU DU TERRAIN POSSÉDÉ. FRONT. Arpents.	Perches.	Pieds.	PROFONDEUR. Arpents.	Perches.	Pieds.	SUPERFICIE. Arpents.	Perches.	Pieds.	Emplacements ou Lots à bâtir, ou pour d'autres fins que pour des fins agricoles. VALEUR. £ s. d.	Montant de la Rente Constituée à être payée par le Censitaire, tel qu'établi par la Cour de Revision. £ s. d.	No. de référence.	No. du Terrier.
		Village de la Providence.—(Suite.)													
1538	77	J. Bte. Guertin, (*emplacement*)										50 0 0	.....	1567	134
1539	78	Denis Simard, do.										37 0 0	.....	1568	135
1540	79	Julien Dion, do.										50 0 0	.....	1569	"
1541	80	Thomas Biron, do.										50 0 0	.....	1570	136
1542	81	Charles L'Heureux, do.										30 0 0	.....	1571	137
1543	82	Louis Goyette, do.										50 0 0	.....	1572	138
1544	83	Joseph Barbeau, do.										50 0 0	.....	1573	139
1545	84	Thérèse Martel, do.										12 0 0	.....	1574	140
1546	85	Charlotte Vigneux, do.										25 0 0	.....	1575	141
1547	86	Louis Poulin, do.										25 0 0	.....	1576	189
1548	87	Basile Lasablière, do.										12 0 0	.....	1577	190
	88	Chs. L'Heureux, (*moitié du pont de la cascade et maison*)										600 0 0	.....	1578	191
	89	Do. do.												1579	192
	90	Chs. L'Heureux, (*moitié du pont de la rue Concorde*)										500 0 0	.....	1580	193
														1581	194
	91	Do. do.												1582	195
	92	Do. do.												1583	196
1549	118	Chs. Desautels, (*emplacement*)										30 0 0	.....	1584	197
1550	119	Julien Cloutier, do.										20 0 0	.....	1585	198
1551	120	Emélie Charpentier, do.										20 0 0	.....	1586	199
1552	121	James Monaghan, do.										20 0 0	.....	1587	200
1553	122	Benjamin Desforges, do.										20 0 0	.....	1588	201
1554	123	Siméon Marchessault, do.										25 0 0	.....	1589	202
1555	124	Hubert Harnois, do.										25 0 0	.....	1590	203
1556	125	Rév. Edouard Crevier, do.										200 0 0	.....	1591	204
1557	126	Moïse Chatelle, do.										200 0 0	.....	1592	205
1558	127	François Couture, do.										37 0 0	.....	1593	206
1559	128	Jean Bte. St. George, do.										12 0 0	.....	1594	209
1560	129	Joseph Ethier, do.										62 0 0	.....	1595	210
1561	130	Narcisse St. Germain, do.										25 0 0	.....	1596	212
1562	"	Siméon Marchessault, do.										25 0 0	.....	1597	217
1563	131	Joseph Michon, do.										62 0 0	.....	1598	218
1564	"	Gabriel Fontaine, do.										100 0 0	.....	1599	249
1565	132	Do. do.										100 0 0	.....	1600	251
1566	133	Martin Decelles, do.										86 0 0	.....	1601	252

No. de référence.	No. du Terrier.	NOMS DES CENSITAIRES.	ÉTENDUE DE LA CONCESSION OU DU TERRAIN POSSÉDÉ. FRONT. Arpents.	Perches.	Pieds.	PROFONDEUR. Arpents.	Perches.	Pieds.	SUPERFICIE. Arpents.	Perches.	Pieds.	Emplacements ou Lots à bâtir, ou pour d'autres fins que pour des fins agricoles. VALEUR. £ s. d.	Montant de la Rente Constituée à être payée par le Censitaire, tel qu'établi par la Cour de Revision. £ s. d.	Voyez référence au las.
		Village de la Providence.—(Suite.)												
1567	134	Damase Champigny, (*emplac.*)										86 0 0	.....	
1568	135	Luc Archambault, do....										100 0 0	.....	
1569	"	Michel Gaudette, do...										37 0 0	.....	
1570	136	Noël Cloutier, do....										20 0 0	.....	
1571	137	Alexis Crevier, do....										25 0 0	.....	
1572	138	Hubert Harnois, do....										25 0 0	.....	
1573	139	François Harnois, do....										25 0 0	.....	
1574	140	Thomas Lallamme, do....										75 0 0	.....	
1575	141	Jean Bte. Blondin, do....										50 0 0	.....	
1576	189	G. C. Bouchard, do....										20 0 0	.....	
1577	190	Laurent Descarafes, do....										20 0 0	.....	
1578	191	Joseph Poirier, do....										20 0 0	.....	
1579	192	Moise Chatelle, do....										20 0 0	.....	
1580	193	Louis Bernard, do....										25 0 0	.....	
1581	194	Louis Coderre, do....										20 0 0	.....	
1582	195	Martial Lavallée, do....										62 0 0	.....	
1583	196	Celestin Decelles, do....										50 0 0	.....	
1584	197	Antoine Archambault, do....										50 0 0	.....	
1585	198	Charles Brossard, do....										20 0 0	.....	
1586	199	Charles Lecour, do....										20 0 0	.....	
1587	200	Adélaide Millet, do....										43 0 0	.....	
1588	201	Charles Berthiaume, do....										50 0 0	.....	
1589	202	Bonaventure Cloutier, do....										25 0 0	.....	
1590	203	Jean Bte. Decelles, do....										20 0 0	.....	
1591	204	Jean Bte. Baron, do....										20 0 0	.....	
1592	205	Guillaume Daigneau, do....										20 0 0	.....	
1593	206	Joseph Gazail, do....										20 0 0	.....	
1594	209	Jean Bte. Beauregard, do....										18 0 0	.....	
1595	210	Louis Tarte, do....										25 0 0	.....	
1596	212	William French, do....										12 0 0	.....	
1597	217	Do. do....										10 0 0	.....	
1598	218	Do. do....										12 0 0	.....	
1599	249	Le Seigneur, do....										300 0 0	.....	
1600	251	Jean Labatte, do....										20 0 0	.....	
1601	252	T. H. Martel, do....										20 0 0	.....	

No. de référence.	No. du Terrier.	NOMS DES CENSITAIRES.	ÉTENDUE DE LA CONCESSION OU DU TERRAIN POSSÉDÉ. FRONT. Arpents.	Perches.	Pieds.	PROFONDEUR. Arpents.	Perches.	Pieds.	SUPERFICIE. Arpents.	Perches.	Pieds.	Emplacements ou Lots à bâtir, ou pour d'autres fins que pour des fins agricoles. VALEUR.	Montant de la Rente Constituée à être payée par le Censitaire, tel qu'établi par la Cour de Revision.	Pour ref.
		Village de la Providence.— (Suite.)										£ s. d.	£ s. d.	
1602	253	Hubert Blanchet, (*emplacement*)										20 0 0	.....	
1603	254	Narcisse Harnois, do										20 0 0	.....	
1604	255	A. D. Fontaine, do										20 0 0	.....	
1605	256	William French, do										20 0 0	.....	
1606	257	T. S. Bazinet, do										20 0 0	.....	
									67,777	31	167	£25,189 0 0	2761 8 2½	

(1) Les lots Nos. 93 à 110 inclusivement sont compris dans le No. 378 de la concession sud-est de la rivière Yamaska, et les lots No. 111, à 117 aussi inclusivement, sont compris dans les Nos. 375, 376 et 377 de la même concession. Sont aussi compris dans ces derniers numéros les lots de No. 142 au No. 188.

Province du Canada,
Bas Canada.

Je, soussigné, HENRY JUDAH, un des commissaires en vertu de l'acte seigneurial de 1854, certifie avoir fait, conformément à la loi, le présent cadastre de la Seigneurie de Dessaulles-Propre. Et maintenant, en procédant à clore, comme je clos finalement, par les présentes, le dit cadastre, je fixe la valeur totale des divers droits et biens lucratifs de la dite seigneurie aux sommes suivantes, viz :

		$	cts.
1o.	Valeur des cens et rentes.....	46037	16
2o.	Valeur des lods et ventes, laquelle se monte pour la classe des fonds agricoles, à une somme de £732 10s. 9d. courant, et pour la classe des emplacements à une somme de £38 12s. 6d. courant, annuellement, formant en tout une somme annuelle de £771 3s. 3d.....	51410	83
3o.	Valeur des Manoir et Domaine.....	10000	00
4o.	Valeur du moulin banal, lequel, avec les droits de banalité inhérents à icelui, est estimé à..... $28000 00		
	à distraire $\frac{3}{8}$ possédé par Dame Rosalie Caroline Debartzch, épouse de Samuel Cornwallis Monk..... 10500 00	17500	00
		$124947	99

Le Seigneur n'a droit à aucune autre indemnité, et il n'y a aucuns autres droits ni biens lucratifs à estimer dans cette Seigneurie, outre ceux qui apparaissent et qui sont énumérés ci-dessus.

De sorte que la valeur totale de la dite Seigneurie se trouve être de la somme de cent vingt-quatre mille neuf cent quarante-sept piastres et quatre-vingt-dix-neuf centins, à laquelle somme je la fixe.

Daté le 15 Janvier, 1859.

HENRY JUDAH,
Commissaire.

PROVINCE DU CANADA,
BAS CANADA.
DISTRICT DE MONTRÉAL.

Dans la **Cour pour la Révision** des Cadastres faits en vertu de l'Acte **Seigneurial de 1854** et ses amendements.

MERCREDI, le Vingt-neuvième jour de Mai, mil huit cent soixante-et-un.

PRÉSENTS :

S. LELIÈVRE,
N. DUMAS,
C. DELAGRAVE, } Ecuyers, Commissaires-Réviseurs.

D'après le jugement de cette cour, rendu ce jour, le cadastre est corrigé, réformé et amendé ainsi qu'il suit, viz :

1o. Une somme annuelle de trois mille deux cent une piastres et cinquante centins est accordée au seigneur de cette seigneurie, comme indemnité pour la perte lui résultant de l'abolition du droit de lods et ventes dans la dite seigneurie, au lieu de la somme de trois mille quatre-vingt-quatre piastres et soixante-cinq centins accordée originairement au dit seigneur, pour l'abolition du dit droit de lods et ventes, par le commissaire chargé de la confection du dit cadastre.

2o. Une autre somme annuelle de trois cent soixante piastres est accordée à l'Honorable Louis Antoine Dessaulles et à l'Honorable Samuel Cornwallis Monk et Dame Rosalie Caroline Debartzch, son épouse, dans les proportions suivantes, savoir: cinq huitièmes de la dite somme, savoir: deux cent vingt-cinq piastres au dit Honorable Louis Antoine Dessaulles, et trois huitième de la dite somme, savoir: cent trente-cinq piastres au dit Honorable Samuel Cornwallis Monk et son épouse, comme indemnité pour la perte leur résultant de l'abolition de leur droit de banalité et droit exclusif d'avoir des moulins dans la dite seigneurie : les dits Honorables Louis Antoine Dessaulles, Samuel Cornwallis Monk et Dame Rosalie Caroline Debartzch, étant copropriétaires du droit de banalité de cette seigneurie dans les proportions ci-dessus indiquées.

3o. La valeur du bled payable au seigneur de cette seigneurie par les censitaires d'icelle, comme cens et rentes, est fixée à six chelins et trois deniers courant au lieu de cinq chelins et demi, par minot, ainsi qu'évalué et fixé originairement par le commissaire chargé de la confection du dit cadastre, et nous avons amendé et corrigé le dit cadastre en conséquence.

4o. Quant au surplus des matières et choses contenues dans le présent cadastre, il est confirmé et maintenu tel que fait, fixé et établi par le commissaire chargé de la confection d'icelui, et tel que le tout apparait actuellement au dit cadastre.

Et en foi de tout ce que dessus nous avons signé,

S. LELIÈVRE,
N. DUMAS,
C. DELAGRAVE,

Commissaires-Réviseurs.

Province du Canada,
Bas Canada.

Je, soussigné, HENRY JUDAH, un des commissaires en vertu de l'acte seigneurial refondu, ai fait en triplicata et conformément à la loi, le présent cadastre abrégé de la seigneurie de Dessaulles-Propre.

Les rentes constituées, payables au seigneur de cette seigneurie, par les censitaires d'icelle, et la valeur des droits casuels, pour l'abolition desquels une indemnité est accordée, par le gouvernement de cette Province, au dit seigneur, pour le rachat du droit de lods et ventes et du droit de banalité, sont celles qui apparaissent au présent cadastre, tel qu'amendé et corrigé par le jugement de la cour de révision.

De plus les droits de la couronne, dans cette seigneurie, consistent dans le droit de quint, lequel droit de quint est computé, en formant une année commune sur le quint accru dans le Bas Canada, pendant les vingt-cinq années immédiatement antérieures à la passation de l'acte seigneurial de 1854, et réparti sur la dite seigneurie, en vertu des dispositions du dit acte, et se monte à une somme annuelle de cent onze piastres et neuf centins..... $111 09

Et en foi de tout ce que dessus j'ai signé.

Montréal, 24 Janvier, 1861.

Commissaire sous l'Acte Seigneurial Refondu.

QUÉBEC:
Imprimé par STEWART DERBISHIRE et GEORGE DESBARATS, Imprimeur de Sa Très-Excellente Majesté la Reine
1861.

No. 54.

CANADA, B. C.

Procédés sous l'Acte Seigneurial de 1854 et ses amendements.

CADASTRE ABRÉGÉ

DU

FIEF DUCLOS,

POSSÉDÉ PAR ANTOINE DECELLES, Ecuyer.

Fait le 24 Janvier, 1861, par HENRY JUDAH, Ecuyer, Commissaire.


No. de référence.
No. du Terrier.
1
2
3
4
5
6
7
8
9
Province
Bas
Je, so
avoir fait, co
comme je cl
lucratifs du
1o. V
2o. V
Le sei
estimer dans
De so
plastres et so
Daté à

No. de référence.	No. du Tenier.	NOMS DES CENSITAIRES.	ÉTENDUE DE LA CONCESSION OU DU TERRAIN POSSÉDÉ. FRONT. Arpents.	Perches.	Pieds.	PROFONDEUR. Arpents.	Perches.	Pieds.	SUPERFICIE. Arpents.	Perches.	Pieds.	Emplacements ou Lots à bâtir, ou pour d'autres fins que pour des fins agricoles. VALEUR. £ s. d.	Montant de la Rente Constituée à être payée par le Censitaire. £ s. d.	Voyez réserves au bas.
		Seconde Concession.												
1		Veuve et Héritiers Louis Beauregard	1	5		24	4		36	60			0 3 9½	
2		Jean Bte. Aubertin	1	5		11	8		17	70			0 1 6½	
3		Pierre Provost	2			20			54	75			0 6 2	
			2	5		5	9							
4		Adolphe Beauregard				43			14				0 0 1	
5		Jean Bte. Petit, père				43			14				0 0 1	
6		François Bordua				43			14				0 0 1	
		Troisième Concession.												
7		Joseph Ayet							104	55	30		0 8 9	
8		Charles Lussier	4			26			104				0 8 8	
		Quatrième Concession.												
		Charles Lussier, fils de Jos.	1			30	6		30	60			0 2 2½	
													£1 10 9½	

Province du Canada,
Bas Canada.

Je, soussigné, HENRY JUDAH, un des commissaires en vertu de l'acte seigneurial de 1854, certifie avoir fait, conformément à la loi, le présent cadastre du Fief Duclos. Et maintenant, en procédant à clore, comme je clos finalement, par les présentes, le dit cadastre, je fixe la valeur totale des divers droits et biens lucratifs du dit Fief aux sommes suivantes, viz :

	$	cts.
1o. Valeur des cens et rentes	102	62
2o. Valeur des lods et ventes	260	12
	$362	74

Le seigneur n'a droit à aucune autre indemnité, et il n'y a aucuns autres droits ni biens lucratifs à estimer dans ce dit Fief, outre ceux qui apparaissent et qui sont énumérés ci-dessus.

De sorte que la valeur totale du dit Fief se trouve être de la somme de trois cent soixante-et-deux piastres et soixante-et-quatorze centins, à laquelle somme je la fixe.

Daté à Varennes, le 25 Septembre, 1856.

HENY. JUDAH,
Commissaire.

Province du Canada,
Bas Canada.

Je, soussigné, HENRY JUDAH, un des Commissaires en vertu de l'Acte Seigneurial Refondu, a fait, en triplicata et conformément à la loi, le présent cadastre abrégé du Fief Duclos.

Les rentes constituées, payables au Seigneur de ce Fief par les censitaires d'icelui, et la valeur des droits casuels, pour l'abolition desquels une indemnité est accordée, par le Gouvernement de cette Province, au dit Seigneur, pour le rachat du droit de lods et ventes, sont celles qui apparaissent au présent Cadastre.

De plus les droits de la Couronne, dans ce Fief, consistent dans le droit de Quint, lequel droit de Quint est computé, en formant une année commune sur le Quint accru dans le Bas Canada, pendant les vingt-cinq années immédiatement antérieures à la passation de l'Acte Seigneurial de 1854, et réparti sur le dit Fief, en vertu des dispositions du dit acte, et se monte à une somme annuelle de vingt-sept centins $00 27

Et en foi de tout ce que dessus j'ai signé,

Montréal, 24 Janvier, 1861.

Commissaire sous l'Acte Seigneurial Refondu.

No. 55.

CANADA, B. C.

Procédés sous l'Acte Seigneurial de 1854 et ses amendements.

CADASTRE ABRÉGÉ

DE LA

SEIGNEURIE DE DUSABLÉ,

POSSÉDÉE PAR E. C. CUTHBERT, Ecuyer.

Fait le 24 Janvier, 1861, par NORBERT DUMAS, Ecuyer, Commissaire.

INDEX DES CONCESSIONS, ETC.,

AU

CADASTRE ABRÉGÉ

DE LA

SEIGNEURIE DE DUSABLÉ.

	Page.
Premier Rang de York	3
Deuxième Do.	5
Troisième Do.	8
Quatrième Do.	9
Nouveau Quatrième Rang de York	11
Cinquième Rang de York	11
Sixième Do.	14
Septième Do.	14
Huitième Rang de York	Pag
Neuvième Do.	
Premier Rang de Stockton	
Deuxième Do.	
Troisième Do.	
Quatrième Do.	
Cinquième Do.	
Sixième Do.	

ERRATA.

No. de référence.	Nature de l'Erreur.				
14	Rente constituée	*au lieu de*	£0 5 6¼	*lisez*	£0 5 6¾
89½	No. de référence omis	"		"	89½
107	Profondeur	"	33 arpents	"	23 arpents
187	Nom	"	Antoine Masse	"	Ambroise Masse
241	No. du Terrier omis	"		"	29
247	Nom	"	Henri H. Hénault	"	Henri B. Hénault
338	Rente constituée	"	£0 0 2¼	"	£0 0 2¾
365	Nom	"	Isaïe Cordoral	"	Isaïe Cardonel
385	do.	"	Alexis Massé	"	Alexis Masse
415	do.	"	Sencourt	"	Lincourt
460	No. du Terrier	"	41	"	14
465	Nom	"	Lafrenière	"	Laferrière
522	Rente constituée	"	£0 11 4½	"	£0 11 1½
549	Do.	"	0 8 4½	"	0 8 4¼
567	Nom	"	Chaurette	"	Charette

No. de référence.	No. du Terrier.	NOMS DES CENSITAIRES.	ÉTENDUE DE LA CONCESSION OU DU TERRAIN POSSÉDÉ. FRONT. Arpents.	Perches.	Pieds.	PROFONDEUR. Arpents.	Perches.	Pieds.	SUPERFICIE. Arpents.	Perches.	Pieds.	Emplacements ou Lots à bâtir, ou pour d'autres fins que pour des fins agricoles. VALEUR. £ s. d.	Montant de la Rente Constituée à être payée par le Censitaire. £ s. d.	Voyez référence au bas.
		Premier Rang de York.												
1	1	Jos. Tranchemontagne							60				0 7 5	
2		Louis Déziel							53				0 5 6	
3		Frs. X. Déziel							20				0 3 9	
4		Do.							21				0 3 11½	
5		Amable Sylvestre		3		1				30			0 0 5	
6		Joseph Malbœuf	2			26			52				0 9 11½	
7	2	Félix Côté							76				0 13 4¼	
8		Pierre Dénommé							52	15			0 9 2¾	
9		Jos. et J. Bte. Lambert							72	80			0 12 5½	
10		Jos. Dudemaine	2			16			32				0 5 0¼	
11		Benjamin Aubry		5		8			4				0 1 8½	
12		Louis Bavette	2			12			24				0 5 1	
13		Do.	1			17			17				0 3 5½	
14	3	Olivier Allard	1	2	9	20			25				0 5 6¼	
15		Félix Côté		5		1	2		5	10			0 0 5½	
16		Pierre Dumontier	1	2	9	20			25				0 5 6¾	
17		Do.		5		1	2		5	10			0 0 5½	
18		Alexis Baril	3			10			30				0 7 2½	
19	4	Pierre Dumontier	1	5		10			15				0 4 6	
20		Norbert Bérard	3			20			60				0 12 9½	
21		Do.		7	9	1				75			0 0 11	
22		Pierre Fauteux	1	5		20			30				0 5 3	
23		Pierre Dénommé	4	5		10			15				0 10 0¼	
24	5	Do.	1	5		20			30				0 5 3	
25	6	Jos. L. Heureux		7	9	20			15				0 4 6	
26		Do.	1	5		12			18				0 4 9½	
27		Pierre Nazaire Denis	1			12			12				0 3 10	
28		Michel Germain	1	5		10			15				0 3 8	
29		Pierre Dénommé	1	5		20			30				0 5 3	
30	7	Antoine Dénommé	2			17			34				0 6 5¾	
31		Jos. Lefebvre	1	5		20			30				0 5 7½	
32		Antoine Dénommé							50				0 6 6	
33		Norbert Bérard							2				0 0 4⅜	
34	8	Frs. Bibaud	3			30			90				0 17 2¾	
35		Jos. Dudemaine							5				0 1 0¾	
36	9	Alexis Dénommé							25				0 4 8¾	

1 *Dusablé.*

No. de référence.	No. du Terrier.	NOMS DES CENSITAIRES.	ÉTENDUE DE LA CONCESSION OU DU TERRAIN POSSÉDÉ. FRONT. Arpents.	Perches.	Pieds.	PROFONDEUR. Arpents.	Perches.	Pieds.	SUPERFICIE. Arpents.	Perches.	Pieds.	Emplacements ou Lots à bâtir, ou pour d'autres fins que pour des fins agricoles. VALEUR. £ s. d.	Montant de la Rente Constituée à être payée par le Censitaire. £ s. d.
		Premier Rang de York.—(Suite.)											
37	9	Charles Dénommé, fils							20				0 3 9
38		Louise et Julie Paquette											
39	10	Hercule Brulé							50				0 7 2¾
40		Charles Boudreau	1	5		30			45				0 8 3¾
41		Alexis Dénommé	1	5		30			45				0 8 3¾
42	11	Frs. X. Laurendeau	2	4		30			72				0 14 7¾
43		Edouard Jacques		6		30			18				0 3 8½
44	12	François Loranger	3			30			90				0 19 11½
45	13	Do.	3			18	5		55	50			0 12 5
46		Félix Marcoux	3			11			33				0 6 4¼
47	14	Charles Sévigny							52	50			0 11 8
48		Flavien Dumontier	3			10			30				0 5 9½
49		Do.	3			9	5		2	78	228		0 0 8½
50	15	Maxime Planté	1	5		30			45				0 9 2¾
51		Do.	1	5		9	9		1	42	162		0 0 5¼
52		Pierre Lagacé	1	5		30			45				0 8 1½
53		Do.	1	5		9			1	35			0 0 5¼
54	16	Prosper Dumontier	3			30			90				0 18 3½
55		Do.	3			9	9		29	70			0 0 9½
56	17	Charles Sévigny	3			30			90				0 14 2
57	18	Joseph Ayotte	1	5		30			45				0 10 0¼
58		Joseph Trudel	1	2	9	30			37	50			0 7 10½
59		Do.		5		6			3				0 0 8
60		Olivier Rémillard		2	4	2				44	144		0 0 3
61		Héritiers Sylvestre		5		30			15				0 1 4½
62		Pierre Barrette, fils		7	9	30			22	50			0 5 5
63		Do.		5		20			10				0 2 1½
64	19	Pierre Barrette, père							20				0 4 7
65		François Rouleau	2			20			40				0 9 1½
66	20	Pierre Célestin Dumontier		4		5			20				0 1 1½
67		Isaïe Fauteux							5				0 1 1
68		Norbert Paquin							5				0 1 1
69		L'Eglise de St. Barthélemy							1				0 0 0½
70		Veuve P. Lemerise	1	5		23			34	50			0 7 11¼
71		Do.									50		0 0 2
72		Do.		2	9	2	9		6	81			0 1 1½

No. de référence.	No. du Terrier.	NOMS DES CENSITAIRES.	ÉTENDUE DE LA CONCESSION OU DU TERRAIN POSSÉDÉ. FRONT. Arpents.	Perches.	Pieds.	PROFONDEUR. Arpents.	Perches.	Pieds.	SUPERFICIE. Arpents.	Perches.	Pieds.	Emplacements ou Lots à bâtir, ou pour d'autres fins que pour des fins agricoles. VALEUR. £ s. d.	Montant de la Rente Constituée à être payée par le Censitaire. £ s. d.	Voyez référence au bas.
		Premier Rang de York.— (Suite.)												
73	20	Joseph Bibaud	1	5	...	24	...	...	36	...	...	.....	0 8 1¼	
74	21	Isaïe Fauteux	...	7	9	10	...	...	7	50	...	.....	0 1 8¾	
75		Norbert Paquin	...	7	9	10	...	...	7	50	...	.....	0 1 8¾	
76		Lucien Bérard	2	2	9	10	...	...	22	50	...	.....	0 5 2	
77		Norbert Paquin	1	5	...	20	...	...	30			.....	0 10 1¼	
78		Messire Papineau	1	5	...	10	...	...	15		...			
79	22	Louis Michaud	...	...	...	...	...	...	38	47	...	.....	0 8 9¼	
80		Joseph Lefebvre	1	5	...	16	...	...	24	...	...	.....	0 4 10¾	
81		Frs. Dudemaine	1	5	...	16	...	...	24	...	...	.....	0 6 4¼	
82	23	Jacques Dufresne	3	...	...	30	...	...	90	...	...	.....	0 18 3½	
83	24	Jos. Lefebvre, père	...	5	...	16	...	...	8	...	...	.....	0 2 0½	
84		Veuve Jos. Lefebvre, fils	1	...	...	16	...	...	16	...	...	.....	0 3 11¼	
85		Elie Mailloux	...	...	...	...	...	...	66	...	...	.....	0 13 10¾	
86	25	Edouard Michaud	3	...	...	30	...	...	90	...	...	.....	0 12 6	
87	26	Amable Gauthier	2	...	...	30	...	...	60	...	...	.....	0 12 3	
88		François Hubert	1	...	...	30	...	...	30	...	...	.....	0 6 2	
89	27	Frs. X. Tranchemontagne	1	5	...	30	...	...	45			.....	0 12 2¼	
"		Do.	1	5	...	12	...	...	18		...			
90		Do.	1	5	...	18	...	...	27	...	...	.....	0 3 9¾	
91	28	Narcisse Desfossés	...	...	...	...	...	...	46	...	...	.....	0 10 2¾	
92		Alexis Baril	...	...	...	...	...	...	27	...	...	.....	0 4 1	
93		Pierre Brissette	1	5	...	12	...	...	18	...	...	.....	0 2 11¾	
94	29	Do.	3	...	...	30	...	...	90	...	...	.....	0 18 3½	
95	30	Edouard Béland	...	...	...	...	...	...	90	...	...	.....	0 17 2½	
		Deuxième Rang de York.												
96	1	Alexis Baril	3	...	...	30	...	...	90	...	...	.....	0 16 7½	
97	2	Pierre Dumontier	1	5	...	30	...	...	45	...	...	.....	0 9 2½	
98		Louis Masse	1	5	...	30	...	...	45	...	...	.....	0 9 2¼	
99	3	Antoine Masse	1	7	9	30	...	...	52	50	...	.....	0 9 7	
100		Ambroise Masse	...	2	9	30	...	...	7	50	...	.....	0 0 11¾	
101		Do.	1	...	13	30	...	...	32	16	116	.....	0 5 11¾	
102		Michel Maillet	...	2	2	1	5	...	...	31	216	.....	0 0 1	
103	4	Antoine Dénommé	...	5	...	30	...	...	15	...	...	.....	0 2 2½	
104		Julie Caron	3	...	...	24	...	...	72	...	...	.....	0 13 7¾	
105	5	François Beaupré	1	5	...	24	...	...	36	...	...	.....	0 7 5¼	

No. de référence.	No. du Terrier.	NOMS DES CENSITAIRES.	ÉTENDUE DE LA CONCESSION OU DU TERRAIN POSSÉDÉ. FRONT. Arpents.	Perches	Pieds.	PROFONDEUR. Arpents.	Perches.	Pieds.	SUPERFICIE. Arpents.	Perches.	Pieds.	Emplacements ou Lots à bâtir, ou pour d'autres fins que pour des fins agricoles. VALEUR. £ s. d.	Montant de la Rente Constituée à être payée par le Censitaire. £ s. d.	Remarques.
		Deuxième Rang de York.— (Suite.)												
106	5	Ambroise Caron	1	5		24			36				0 6 7¼	
107	6	Jos. Lambert dit Aubin	1			33			23				0 4 3½	
108		François Bibaud	1			7			7				0 1 6½	
109		Pierre Goulet et Frs. Farly	2			7			14				0 2 11	
110														
111		Jos. Bernaiche, fils de Jos.	2			22			44				0 9 1½	
112		Do.	1			3			3				0 0 8	
113	7	Louis Gilbert		7	9	2			1	50			0 0 3	
114		Louis Landry	1	5		23			34	50			0 7 8	
115		François Bibaud	1	5		7			10	50			0 4 2¾	
116	8	Charles Dénommé	1	8		5			9				0 1 9½	
117		Jos. Bernaiche, fils de Jos.	1	8		25			45				0 9 0	
118	9	Frs X. Pepin	1	8		30			54				0 11 7	
119	10	Honoré Pepin	2			30			60				0 12 11½	
120	11	Jos. Ouellet	2			22			44				0 9 10	
121		Frs. Laurendeau	2			8			16				0 3 0¼	
122	12	Jos. Rémillard, fils de J. Bte.		7	9	20			15				0 3 5¼	
123		Elie Comartin		7	9	20			15				0 3 5¼	
124		Edouard Jacques	1	5		10			15				0 3 5¼	
125		Pierre Rémillard	1	5		22			33				0 7 0½	
126		Frs. X. Laurendeau	1	5		8			12				0 2 2¾	
127	13	Onézime Planté	1	5		30			45				0 9 1¾	
128	14	Jos. Rémillard, fils de J. Bte.	1	5		30			45				0 9 1¾	
129	15	Jos. Bernier, père	1	5		20			30				0 6 10½	
130		Do.	2			10			20				0 4 3½	
131		Flavien Dumontier	2			10			20				0 3 9	
132	16	Jos. Lafrenière	2	5		20			50				0 10 11	
133	17	Joseph Planté	1			19			19				0 4 2	
134		Jos. L'Heureux	1			12			12				0 2 7¼	
135		Louis Planté	3			30	9	9	118	50			0 19 10¾	
136	18	Olivier Planté	2			30	2	2	60	42	72		0 13 3¼	
137		Olivier Brunette, fils	1			18			18				0 4 1	
138		Joseph Planté	1			18			18				0 3 9¾	
139		Joseph L'Heureux	2			12			24				0 5 5¼	
140	19	Louis Pepin	2			5	5		11				0 2 2	
141		Paul Germain	1			3			3				0 1 1½	

No. de référence.	No. du Terrier.	NOMS DES CENSITAIRES.	ÉTENDUE DE LA CONCESSION OU DU TERRAIN POSSÉDÉ. FRONT. Arpents.	Perches.	Pieds.	PROFONDEUR. Arpents.	Perches.	Pieds.	SUPERFICIE. Arpents.	Perches	Pieds.	Emplacements ou Lots à bâtir, ou pour d'autres fins que pour des fins agricoles. VALEUR. £ s. d.	Montant de la Rente Constituée à être payée par le Censitaire. £ s. d.	Voyez référence au bas.
		Deuxième Rang de York.— (Suite.)												
142	19	Alexis Laliberté	2			24	5		49				0 10 10½	
143	20	Daniel Trudel	2			32	6	12	65	48	248		0 13 3	
144	21	Louis Pepin, fils	2			30			60				0 12 9½	
145		Do.							4	75			0 1 2¾	
146	22	Jos. Bernaiche	1	5		33			49	50			0 10 7½	
147	23	Jos. Lefebvre	1	5		33			49	50			0 10 7½	
148	22	Louis Pepin, fils	1	5		30			45				0 10 0¾	
149	23	Do.	1	5		2	5		3	75			0 0 11¼	
150		Narcisse Jacques	1	5		32			48				0 9 2¼	
151		Louis Michaud	1			4			4				0 0 10	
152	24	Louis Pepin, fils	1	5		30			45				0 9 1¾	
153		Alexis Ayotte	1	5		32			48				0 10 1	
154	25	Jos. Rémillard et Jos. Bernaiche	2			33			66				0 14 0½	
155	25, 26	Hyacinthe Jacques	4			33			132				1 6 3¾	
156	27	Felix Sutherland	3			30			90				0 16 7½	
157		Do.	3			3	4	6	10	30			0 2 6	
158	28	Olivier Barrette	2			30			60				0 12 9½	
159		Do.							7				0 1 9½	
160	29	Henri Lafrenière	2			30			60				0 12 9½	
161	30	Frs. X. Plante	2			30			60				0 12 9½	
162		Do.							7	17			0 1 10½	
163		Héritiers Antoine Allard		6		30			18				0 4 1½	
164	31	Maxime Allard		2		30			6				0 1 3½	
165		J. Bte. Racine	1	2		30			36				0 7 5¾	
166	32	Antoine Lebeau, père	2			30			60				0 12 9½	
167		Edouard Hamelin							1	25			0 0 5½	
168	33	Antoine Allard	2			14			28				0 5 5½	
169		Pierre Brissette	2			6			12				0 2 5¾	
170		Gonzague Bernaiche	1			10			10				0 2 2½	
171		Edouard Hamelin	2			5			10				0 2 2½	
172	34	Pierre Belleville	1	5		10			15				0 3 1¾	
173		Pierre Brissette	1	5		20			30				0 6 3	
174		Pierre Bareille	1	5		20			30				0 6 3	
175		Martin Rabet	1	5		10			15				0 3 1¾	
176		Joachim Trudel	1	5		5			7	50			0 1 5¼	

No. de référence.	No. du Terrier.	NOMS DES CENSITAIRES.	ÉTENDUE DE LA CONCESSION OU DU TERRAIN POSSÉDÉ. FRONT. Arpents.	Perches.	Pieds.	PROFONDEUR. Arpents.	Perches.	Pieds.	SUPERFICIE. Arpents.	Perches.	Pieds.	Emplacements ou Lots à bâtir, ou pour d'autres fins que pour des fins agricoles. VALEUR. £ s. d.	Montant de la Rente Constituée à être payée par le Censitaire. £ s. d.	Voir Observations.
		Troisième Rang de York.												
177	1	François Beaupré	1			30			30				0 6 5½	
178		Do.	2			20			40				0 8 3½	
179		Pierre Dumontier	2			10			20				0 3 9	
180	2	Do.	3			30			90				0 18 3½	
181	3	Louis Allard	1	5		30			45				0 9 2¼	
182	4	Pierre Dumontier	1	5		30			45				0 9 1¼	
183		Jos. Labrèche	1	5		30			45				0 6 3½	
184		Nazaire Robert, fils	2			30			60				0 8 1½	
185		Louis Allard	1	2		30			36				0 5 2½	
186		Antoine Masse		5		30			15				0 2 1½	
187		Do.		5		30			15				0 2 1¼	
188	5	Jos. Bernaiche	1	5		30			45				0 9 2	
189		Alexis Aubin, père	1	5		30			45				0 9 2¼	
190	6	Do.	2			30			60				0 12 9½	
191		Antoine Lebeau, fils	2			30			60				0 12 9½	
192	7	Elzéar Rousseau	2			30			60				0 12 9½	
193	8	Louis Dufresne	2			30			60				0 12 9½	
194	9	Rémi Rémillard, fils	2			30			60				0 12 9½	
195		Augustin Caron		9		1	7	2	1	54			0 0 1	
196	10	David Farly	2			30			60				0 12 9½	
197	11	Jos. Rémillard, fils de J. Bte.	3			30			90				0 18 3½	
198	12	J. Bte. Rémillard	1	5		30			45				0 9 11¾	
199		Jos. Bernier, père	1	5		30			45				0 9 1¾	
200		Jos. Bernier, fils	1	5		30			45				0 9 1¾	
201	13	Onézime Planté	1	5		30			45				0 9 1¾	
202	14	Ambroise Duquette	1	5		30			45				0 9 6½	
203		Louis Planté		7	9	1				75			0 0 5½	
204		Ambroise Duquette	1			20			20				0 4 7	
205		Olivier Barrette, père	1			10			10				0 2 4	
206		Louis G. Allard		6		1	5			90			0 0 3	
207	14, 15	Olivier Barrette, père	1			30			30				0 6 3	
208	15	Jonas Allard	1			30			30				0 7 1½	
209		Chrysostôme Ayotte		5		30			15				0 3 1¾	
210		Do.		5		22	5		11	25			0 2 2¼	
211		Edouard Hamelin		5		6	5		3	25			0 0 8½	
212		Jonas Allard		5		24			12				0 2 5¼	

No. de référence.	No. du Terrier.	NOMS DES CENSITAIRES.	ÉTENDUE DE LA CONCESSION OU DU TERRAIN POSSÉDÉ — FRONT. Arpents.	Perches.	Pieds.	PROFONDEUR. Arpents.	Perches.	Pieds.	SUPERFICIE. Arpents.	Perches.	Pieds.	Emplacements ou Lots à bâtir, ou pour d'autres fins que pour des fins agricoles. VALEUR. £ s. d.	Montant de la Rente Constituée à être payée par le Censitaire. £ s. d.	Voyez référence au fins.
		Troisième Rang de York.— (Suite.)												
213	15	Pierre Laliberté	...	5	...	6	.....		3	.....		.....	0 0 8	
214	16	Chrysostôme Ayotte	3	.....		29	.....		87	.....		.....	0 16 10¼	
215		Alexis Laliberté	1	.....		1	5	...	1	50	...	.....	0 0 8	
216		Jean Marie Bacon	...	5	...	2	.....		1	.....		.....	0 0 11½	
217		Michel Malbœuf	.....			.....			.....	50	...	.....	0 0 11	
218	17	J. Bte. Jacques, fils de J. Bte.	1	5	...	30	.....		45	.....		.....	0 9 2¼	
219		Norbert Cardinal	...	5	...	1	5	.....		75	...	.....	0 1 1½	
220		Gonzague Sylvestre	1	5	...	30	.....		45	.....		.....	0 9 2¼	
221	18	François Comartin	1	5	...	30	.....		45	.....		.....	0 9 2¼	
222		Elie Comartin	1	5	...	30	.....		45	.....		.....	0 9 2¼	
223	19	J. Bte. Toussignan	1	.....		30	.....		30	.....		.....	0 6 5½	
224		Do.	2	.....		30	.....		60	.....		.....	0 12 9½	
225		Edouard Hamelin	1	.....		2	.....		2	.....		.....	.....	
226	20	François Sylvestre	3	.....		30	.....		90	.....		.....	0 12 9½	
227	21	Do.	1	.....		30	.....		30	.....		.....	0 6 2	
228		Joseph Gilbert, fils	2	.....		30	.....		60	.....		.....	0 12 3	
229	22	Emmanuel Rinville	3	.....		30	.....		90	.....		.....	0 18 3½	
230	23	Joseph Sylvestre	2	.....		30	.....		60	.....		.....	0 12 10½	
231		Bénoni Trudel	1	.....		30	.....		30	.....		.....	0 6 5½	
232	24	Norbert Sylvestre	1	5	...	30	.....		45	.....		.....	0 9 11¾	
233		Lazare Barrette, fils de Frs.	1	5	...	30	.....		45	.....		.....	0 9 11¾	
234	25	Michel Belleville	1	5	...	30	.....		45	.....		.....	0 9 1¾	
235		Antoine Allard	1	5	...	30	.....		45	.....		.....	0 9 1¾	
236	26	Alexis Brulé	2	.....		30	.....		60	.....		.....	0 12 3	
237	27	J. Bte. Brulé, fils	2	.....		30	.....		60	.....		.....	0 12 9½	
238	28	Elzéar Lebeau	2	.....		25	.....		50	.....		.....	0 10 11	
239		Edouard Hamelin	.....			.....			.....	75	...	.....	0 0 3½	
240		Do.	.....			.....			.....	2	.....	.....	0 0 11	
241		Do.	.....			.....			.....	26	.....	.....	0 5 0¼	
242		Pierre Sutherland	3	.....		25	.....		75	.....		.....	0 14 9¾	
		Quatrième Rang de York.												
243	1	Frs. X. Planté	...	7	9	30	.....		22	50	...	.....	0 5 7	
244		Désiré Allard	1	.....		30	.....		30	.....		.....	0 5 10½	
245		Olivier Allard	1	3	13½	30	.....		41	25	...	.....	0 7 8½	
246		Désiré Allard	1	6	4½	30	.....		48	75	...	.....	0 7 8½	

No. de référence.	No. du Terrier.	NOMS DES CENSITAIRES.	ÉTENDUE DE LA CONCESSION OU DU TERRAIN POSSÉDÉ. FRONT. Arpents.	Perches.	Pieds.	PROFONDEUR. Arpents.	Perches.	Pieds.	SUPERFICIE. Arpents.	Perches.	Pieds.	Emplacements ou Lots à bâtir, ou pour d'autres fins que pour des fins agricoles. VALEUR. £ s. d.	Montant de la Rente Constituée à être payée par le Censitaire. £ s. d.
		Quatrième Rang de York.—(Suite.)											
247	1	Henri H. Hénault							28				0 7 2
248	2	Narcisse Mégré		5		20			10				0 2 2
249	2, 3	Olivier Jacques	3			20			60				0 12 11½
250	3	Joseph Planté	1			2			2				0 0 4½
251		Jean Bacon	1	5		20			30				0 6 5½
252	4	Jos. Baillargeon	1			20			20				0 4 3½
253		Pierre Sylvestre	1			20			20				0 4 3½
254		Jos. Roberge, fils	1			20			20				0 4 3½
255		Do.	1			3			3				0 0 6½
256	5	J. Bte. Paquette		3	13½	20			7	50			0 1 7½
257		Prosper Paquette		3	13½	20			7	50			0 2 3½
258		Joseph Ruel		3		20			6				0 9 7
259		Timothé Paquette		7	9	20			15				0 3 3½
260		Jacques Dufresne, père	1			20			2				0 5 6½
261	6	Maxime Allard	1	5		20			30				0 6 5½
262		Alexis Dénommé	1	5		20			30				0 6 5½
263	7	Edouard Guichaud		2	2	20			4	22	72		0 0 11¾
264		Maxime Allard		8	16	13			11	55	180		0 2 9½
265		Antoine Masse		8	16	7			6	22	72		0 1 3¾
266		Do.		8	16	7			6	22	72		0 2 8½
267		Edouard Marchand	1			20			20				0 4 3½
268	11	Norbert Dufresne		5		20			10				0 2 2½
269		Pierre Grignon	1			20			20				0 4 3½
270		Norbert Dufresne	1	5		20			30				0 6 5½
271	12	J. Bte. Allard	2			20			40				0 8 7
272		Alexis Brulé	2			20			40				0 8 7
273		Gonzague Sylvestre	1	5		20			30				0 6 5½
274		Amable Gilbert	2			20			40				0 8 10
275		Joseph Planté	1	5		20			30				0 6 5½
276	14	Louis G. Laliberté	1	5		20			30				0 6 5½
277		Alexis Laliberté		5		20			10				0 6 0½
278		Amable Fleury	1	5		20			30				0 2 4
279		Gabriel Labrèche		5		20			10				0 6 2
280	15	Hilaire Fleury	1			20			20				0 2 4
281		François Rouleau	1			20			20				0 4 3½
282	16	J. Bte. Allard	1	5		20			30				0 4 3½
283	16	N											0 6 5½
284	17	O											
285	18	A											
286	19	Jo											
287	20	Lo											
288	21	Jo											
289													
290	22	Ol											
291													
292		Ed											
293	23	Fr											
294	24	Ed											
295		J.											
296		Ve											
297	25	Hy											
298	26	Frs											
299		Ant											
300		Jac											
301	27	Zép											
302		Lou											
		No											
303	3	Jose											
304	4	Jean											
305	5	Olivi											
306		Loui											
307		Norb											
308	6	Char											
309		Olivi											
310		Franç											
		Cin											
311	1	Lazar											
312		Pierre											
313		Josep											
314		Félix											

No. de référence.	No. du Terrier.	NOMS DES CENSITAIRES.	ÉTENDUE DE LA CONCESSION OU DU TERRAIN POSSÉDÉ. FRONT. Arpents.	Perches.	Pieds.	PROFONDEUR. Arpents.	Perches.	Pieds.	SUPERFICIE. Arpents.	Perches.	Pieds.	Emplacements ou Lots à bâtir, ou pour d'autres fins que pour des fins agricoles. VALEUR. £ s. d.	Montant de la Rente Constituée à être payée par le Censitaire. £ s. d.	Voyez référence au bas.
		Quatrième Rang de York.— (Suite.)												
283	16	Norbert Baillargeon	1	5		20			30				0 6 5½	
284	17	Olivier Baillargeon	3			20			60				0 12 9½	
285	18	Alexis Baril	3			19			57				0 11 1½	
286	19	Jos. Rémillard							46	50			0 10 4½	
287	20	Louis Barrette	3			20			60				0 12 9½	
288	21	Jos. Piché	1	5		20			30				0 6 11½	
289		Do.	1	5		20			30				0 2 4	
290	22	Olivier Barrette	1			20			20				0 4 7	
291		Do.		5		20			10				0 2 4	
292		Edouard Hamelin		5		20			10				0 2 4	
293	23	François Sylvestre	2			20			40				0 9 1½	
294	24	Edouard Hamelin	1			20			20				0 4 7	
295		J. Bte. Léonard		5		20			10				0 2 4	
296		Veuve Amable Lanoie		5		20			10				0 2 4	
297	25	Hyacinthe Jacques, fils d'Ant.	3			20			60				0 12 9½	
298	26	Frs. A. Tranchemontagne							37	50			0 7 9¼	
299		Antoine Denis							19	50			0 4 1	
300		Jacques Dufresne, fils							19				0 4 1	
301	27	Zéphirin Bocage	2			20			40				0 7 5½	
302		Louis Barrette	1			20			20				0 3 9	
		Nouveau Quatrième Rang de York.												
303	3	Joseph Gravel	2			20			40				0 10 2½	
304	4	Jean Bte. Lanoie	2			20			40				0 10 2½	
305	5	Olivier Allard	2			20			40				0 10 2½	
306		Louis G. Allard	2			20			40				0 10 2½	
307		Norbert Bérard	1	5		20			30				0 5 8½	
308	6	Charles Dénommé	1			20			20				0 5 1½	
309		Olivier Allard	1			20			20				0 5 1½	
310		François Fleury	1			20			20				0 5 1½	
		Cinquième Rang de York.												
311	1	Lazare Barrette	1	5		20			30				0 6 5½	
312		Pierre Ayotte	1	5		20			30				0 6 5½	
313		Joseph Jacques	3	5		10			35				0 6 11¾	
314		Félix Sutherland							55				0 11 10¼	

No. de référence	No. du Terrier.	NOMS DES CENSITAIRES.	ÉTENDUE DE LA CONCESSION OU DU TERRAIN POSSÉDÉ. FRONT. Arpents.	Perches.	Pieds.	PROFONDEUR. Arpents.	Perches.	Pieds.	SUPERFICIE. Arpents.	Perches.	Pieds.	Emplacements ou Lots à bâtir, ou pour d'autres fins que pour des fins agricoles. VALEUR. £ s. d.	Montant de la Rente Constituée à être payée par le Censitaire. £ s. d.
		Cinquième Rang de York.— (Suite.)											
315	2	Joseph Ayotte	1			30			30				0 6 5½
316		Amable Gauthier	1			30			30				0 6 5½
317	3	Narcisse Desfosses	1			30			30				0 6 5½
318		Pierre Grignon	1			30			30				0 6 5½
319	4	Isaïe Fauteux	1			30			30				0 6 5½
320		Edouard Michaud	1			30			30				0 6 5½
321		Joseph Lefebvre	1			30			30				0 6 5½
322	5	Daniel Trudel		5		30			15				0 3 0¾
323		Pierre Sylvestre		5		30			15				0 3 0¾
324		Pierre Croisetière	1			30			30				0 6 0½
325		Joseph Bibaud	1			30			30				0 6 5½
326	6	Hilaire Dézy		7	9	30			22	50			0 4 7
327		Antoine Dénommé	1	5		30			45				0 9 2¼
328		Edouard Gilbert		7	9	30			22	50			0 4 7
329	7	Gonzague [illegible]	2			25			50				0 9 10½
330		François [illegible]	2			5			10				0 2 1
331		Cyprien [illegible]	1			10			10				0 2 2
332		Isidore Brulé	1			10			10				0 2 2
333		Calixte Brulé	1			10			10				0 2 2
334	8	Narcisse Brulé		7	9	30			22	50			0 4 7½
335		Norbert Brulé		7	9	30			22	50			0 4 7½
336		Antoine Grandpré	1	5		30			45				0 9 2¼
337	9	Charles Sévigny	1	5		30			45				0 9 2¼
338		Frs. Loranger	1	5		30			45				0 9 2¼
339	10	Antoine Rouleau, fils	1			30			30				0 6 5½
340		Joseph Laplume		5		30			15				0 3 3¾
341		François Grégoire		5		30			15				0 3 3¾
342	11	Pierre Barrette, fils		7	9	30			22	50			0 4 7½
343		Pierre Barrette, père		7	9	30			22	50			0 4 7½
344		Israël Gilbert	1	5		30			45				0 9 2¼
345	12	Christophe Gravel		7	9	30			22	50			0 5 0½
346		Veuve Pierre Gravel		7	9	30			22	50			0 5 0½
347		Alexis Lambert Aubin		7	9	30			22	50			0 5 0½
348		Veuve Pierre Baillargeon		7	9	30			22	50			0 5 0½
349		J. Bte. Jacques		7	9	30			22	50			0 5 0½
350	13	Isaïe Fauteux		7	9	30			22	50			0 4 7½

No. de référence.	No. du Terrier.	NOMS DES CENSITAIRES.	ÉTENDUE DE LA CONCESSION OU DU TERRAIN POSSÉDÉ. FRONT. Arpents.	Perches.	Pieds.	PROFONDEUR. Arpents.	Perches.	Pieds.	SUPERFICIE. Arpents.	Perches.	Pieds.	Emplacements ou Lots à bâtir, ou pour d'autres fins que pour des fins agricoles. VALEUR. £ s. d.	Montant de la Rente Constituée à être payée par le Censitaire. £ s. d.	Voyez référence au bas.
		Cinquième Rang de York.— (Suite.)												
351	13	Norbert Paquin	...	7	9	30	...	...	22	50	...	.....	0 4 7½	
352		Alexis Aubin	...	7	9	30	...	...	22	50	...	.....	0 4 7½	
353		Frs. X. Croisetière	...	7	9	30	...	...	22	50	...	.....	0 4 7½	
354	14	Antoine Jacques	...	7	9	30	...		22	50	...	.....	0 4 7½	
355		Xavier Bérard	...	7	9	30	...		22	50	...	.....	0 4 7½	
356		Pierre Sylvestre	...	7	9	30	...	...	22	50	...	.....	0 4 7½	
357		Pierre Lagacé	...	7	9	30	...	...	22	50	...	.....	0 4 7½	
358	15	Pierre Fauteux	1	5	...	32	2	9	48	37	162	.....	0 9 6½	
359		Pierre Brissette	1	5	...	32	2	9	48	37	162	.....	0 9 6½	
360		Louis Dufresne	...	5	...	12	...	...	6	...	...	.....	0 1 6¾	
361		Augustin Caron	1	...	...	12	...	...	12	...	...	.....	0 2 5¼	
362		Isaïe Laurendeau	1	5	...	12	2	9	18	37	162	.....	0 3 10½	
363	16	Jos. Rémillard, fils de J. Bte.	1	...	...	19	...	...	19	50	...	.....	0 4 0½	
364		François Beaupré	1	...	...	30	...	...	30	...	...	.....	0 5 11½	
365		Isaïe Cordoral	2	...	...	30	...	...	60	...	...	.....	0 11 11½	
366		Pierre Dénommé	1	...	...	18	...	...	18	...	...	.....	0 3 7¼	
367		Théodore Lafrenière	1	...	...	16	...	...	16	...	...	.....	0 3 6¾	
368	17	François Beaupré	1	5	...	30	...	...	45	...	...	.....	0 9 2¼	
369		Do.	1	5	...	10	8	9	16	27	162	.....	0 3 0¼	
370		Octave Guernon	1	5	...	9	...	...	13	50	...	.....	0 3 1¾	
371		Edouard Jacques	1	5	...	9	...	...	13	50	...	.....	0 3 1¾	
372		Norbert Allard	1	5	...	30	...	...	45	...	...	.....	0 8 11¾	
373		Louis Caron, fils de Louis	1	5	...	6	5	...	9	75	...	.....	0 2 1½	
374	18	Félix Côté	2	...	...	16	...	...	32	...	...	.....	0 7 0	
375		Charles Pepin	2	...	...	30	...	...	60	...	...	.....	0 15 3½	
376		David Farly	1	...	...	43	...	...	43	...	...	.....	0 11 1	
377		Veuve Jos. Turcotte	3	...	...	30	...	...	90	...	...	.....	1 3 3½	
378	19	Nazaire Robert	4	...	...	30	...	...	120	...	...	.....	1 10 11½	
379	20	F. X. Pepin	1	...	...	47	5	...	47	50	...	.....	0 12 2½	
380		Honoré Pepin	1	...	...	47	5	...	47	50	...	.....	0 12 2½	
381	23	Jos. Lambert Aubin	1	5	...	30	...	...	45	...	...	.....	0 11 5¾	
382		Maxime Allard	1	5	...	30	...	...	45	...	...	.....	0 11 5¾	
383	24	Pierre Duquette	2	...	...	30	...	...	60	...	...	.....	0 15 3½	
384	25	Frs. Farly	...	...	...	...	...	...	138	...	...	.....	1 5 5¾	
385	26	Alexis Massé	1	5	...	30	...	...	45	...	...	.....	0 11 5¾	
386		Pierre Turcotte	1	5	...	30	...	...	45	...	...	.....	0 11 5¾	

2* *Dusablé.*

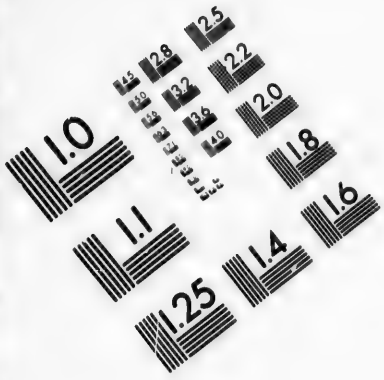

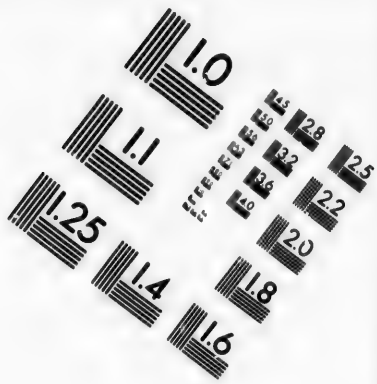

IMAGE EVALUATION
TEST TARGET (MT-3)

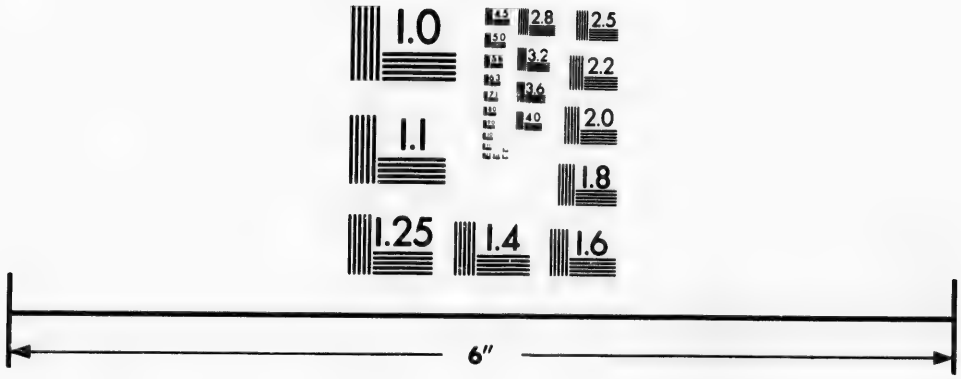

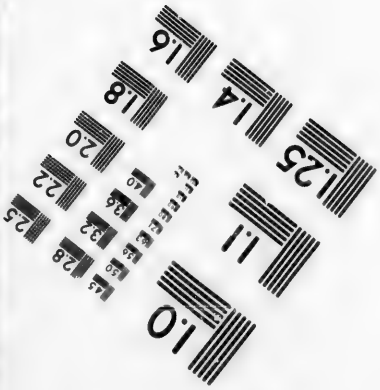

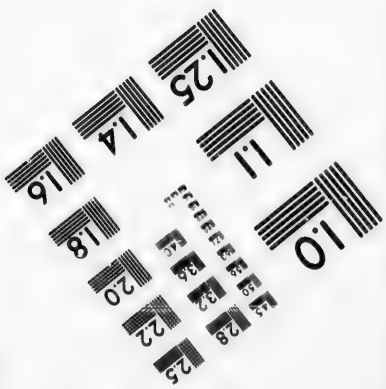

Photographic
Sciences
Corporation

23 WEST MAIN STREET
WEBSTER, N.Y. 14580
(716) 872-4503

No. de référence.	No. du Terrier.	NOMS DES CENSITAIRES.	ÉTENDUE DE LA CONCESSION OU DU TERRAIN POSSÉDÉ. FRONT. Arpents.	Perches.	Pieds.	PROFONDEUR. Arpents.	Perches.	Pieds.	SUPERFICIE. Arpents.	Perches.	Pieds.	Emplacements ou Lots à bâtir, ou pour d'autres fins que pour des fins agricoles. VALEUR. £ s. d.	Montant de la Rente Constituée à être payée par le Censitaire. £ s. d.	Votre référence au Cadastre.
		Sixième Rang de York.												
387	1	Michel Belleville	2			30			60			.....	0 12 9½	
388	2	J. Bte. Enouelle dit Lacroix	1			30			30			.....	0 6 5½	
389		Veuve Amable Lanoie	1			30			30			.....	0 6 5½	
390		J. Bte. Croisetière	1	5		30			45			.....	0 9 8¾	
391	3, 4	J. Bte. Racine	1			30			30			.....	0 6 5½	
392	4	Louis Michaud	1			30			30			.....	0 6 5½	
393		Alexis Planté		5		30			15			.....	0 3 3¾	
394	5	Honoré Béland	1			30			30			.....	0 6 5½	
395		J. Bte. Béland	1			30			30			.....	0 6 5½	
396	6	Antoine Allard	1			30			30			.....	0 6 5½	
397		François Dudemaine, fils de Pierre	1			30			30			.....	0 6 5½	
398	7	Alexis Laliberté	1			15			15			.....	0 3 2¾	
399		J. Bte. Racine	1			15			15			.....	0 3 3¾	
400		Antoine Lebeau	1			2			2			.....	0 0 4¾	
401		Elie Mailloux	1			30			30			.....	0 6 5½	
402	8	Frs. Comartin	1			30			30			.....	0 6 5½	
403		Joseph Piché	1			30			30			.....	0 6 5½	
404	9	Louis Pepin	1			30			30			.....	0 6 5½	
405		Jos. Tranchemontagne	1			30			30			.....	0 6 5½	
406	10	Frs. X. Dézy	2			30			60			.....	0 12 9½	
407	11	Elie Lafrenière	1			30			30			.....	0 6 5½	
408		Chrysostôme Ayotte	1			30			30			.....	0 6 5½	
409	12	Louis L'Heureux	1			30			30			.....	0 6 5½	
410		Elie Comartin	1			30			30			.....	0 6 5½	
411	13	Maxime Rocheleau	1			30			30			.....	0 6 5½	
412		Joseph Dostaler		7	9	30			22	50		.....	0 4 4½	
413		Do.		2	9	30			7	50		.....	0 1 5¼	
414	14	Lucien Bérard	1			30			30			.....	0 6 5½	
415		Olivier Désorcis dit Sencourt	1			30			30			.....	0 6 5½	
416	15	J. Bte. Bérard, père	1			30			30			.....	0 6 5½	
417		Méthode Bérard	1			30			30			.....	0 6 5½	
418	16	Pierre Duval	2			30			60			.....	0 12 9½	
419		Fabien Duval	1			2			2			.....	0 0 4¾	
420	17	Antoine Laurendeau	1			30			30			.....	0 6 5½	
421		F. X. Laurendeau	1			30			30			.....	0 6 5½	

No. de référence.	No. des Terres.	NOMS DES CENSITAIRES.	ÉTENDUE DE LA CONCESSION OU DU TERRAIN POSSÉDÉ. FRONT. Arpents.	Perches.	Pieds.	PROFONDEUR. Arpents.	Perches.	Pieds.	SUPERFICIE. Arpents.	Perches.	Pieds.	Emplacements ou Lots à bâtir, ou pour d'autres fins que pour des fins agricoles. VALEUR. £ s. d.	Montant de la Rente Constituée à être payée par le Censitaire. £ s. d.	Voyez référence au bas.
		Sixième Rang de York.— (Suite.)												
422	18	Héritiers Pierre Grégoire	2			30			60				0 12 9½	
423	19	Cifroy Grégoire		5		30			15				0 3 2¾	
424		Michel Déziel		5		30			15				0 3 2¾	
425		Maxime Planté	1			30			30				0 6 5½	
426	20	Pierre Laforest		3	13½	30			11	25			0 2 4¾	
427		Hector Bérard		3	13½	30			11	25			0 2 4¾	
428		J. Bte. Allard et Alexis Lambert		7	9	30			22	50			0 4 10	
429		J. Bte. Bibaud		5		30			15				0 3 2¾	
430	21	Pierre Sarazin		5		30			15				0 3 2¾	
431		Veuve Noël Sarazin		5		30			15				0 3 2¾	
432		Vital Vilandré		5		30			15				0 3 2¾	
433		Méthode Rinville		5		30			15				0 3 2¾	
434	22	Louis Grignon	1			25			25				0 3 2¾	
435	23	J. Bte. Lambert	1	5		12			18				0 4 8¼	
436		Denis Gagnon	1	5		12			18				0 5 1½	
437	24	Maxime Allard	1	5		12			18				0 5 1½	
438	25	Jos. Tranchemontagne	3			10			30				0 1 6	
									45				0 2 2	
		Septième Rang de York.												
439	1	Dominique Belleville	2			30			60				0 15 3½	
440	2	Antoine Lebeau, père	2			30			60				0 15 3½	
441	3	J. Bte. Belleville	2			30			60				0 15 3½	
442	4	J. Bte. Brulé, fils	1			30			30				0 7 8	
443		Pierre Bernaiche	1			30			30				0 7 8	
444	5	Veuve Jos. Sylvestre	1			30			30				0 7 8	
445		François Grégoire	1			30			30				0 7 8	
446	6	Pierre Grignon	2			30			60				0 15 3½	
447	7	Edouard Hamelin	1			30			30				0 7 8	
448		Charles Lafontaine	1			30			30				0 7 8	
449	8	Xavier Bérard	1			30			30				0 7 8	
450		Pierre Trudel	1			30			30				0 7 8	
451	9	J. Bte. Toussignan	1			30			30				0 7 8	
452		Gonzague Sylvestre	1			30			30				0 7 8	
453	10	Alexis Lambert, père	2			30			60				0 15 3½	
454	11	Pierre Duquette	1			30			30				0 7 8	

No. de référence.	No. du Terrier.	NOMS DES CENSITAIRES.	ÉTENDUE DE LA CONCESSION OU DU TERRAIN POSSÉDÉ. FRONT Arpents.	Perches.	Pieds.	PROFONDEUR. Arpents.	Perches.	Pieds.	SUPERFICIE. Arpents.	Perches.	Pieds.	Emplacements ou Lots à bâtir, ou pour d'autres fins que pour des fins agricoles. VALEUR. £ s. d.	Montant de la Rente Constituée à être payée par le Censitaire. £ s d.	Voy. à l'ancien cadastre. No. de référence.
		Septième Rang de York.— (Suite.)												
455	11	Christophe Gravel	1			30			30				0 7 8	489
456	12	Prosper Dumontier	1			30			30				0 7 8	490
457		Flavien Dumontier, fils	1			30			30				0 7 8	491
458	13	Antoine Planté	1			30			30				0 7 8	492
459		Flavien Dumontier, fils	1			30			30				0 7 8	493
460	41	Joseph Delorme	1			30			30				0 7 8	494
461		Alexis Ayotte	1			30			30				0 7 8	495
462	15	Jos. Bernier, père	1			30			30				0 7 8	496
463		Jos. Bernier, fils	1			30			30				0 7 8	497
464	16	Louis Landry	1			30			30				0 7 8	498
465		Olivier Lafrenière	1			30			30				0 7 8	499
466	17	Louis Caron	1			30			30				0 7 8	500
467		Joseph Ouellet	1			30			30				0 7 8	501
468	18	Héritiers Pierre Grignon	1			30			30				0 7 8	502 20,
469		Norbert Bérard	1			30			30				0 7 8	503 2
470	19	Veuve Bte. Allard	2			30			60				0 15 3	504 2
471	20	Charles Sévigny	2			30			60				0 15 3	505 2
472	21	Jos. Rémillard	1			30			30				8	506 2
473		Messire T. V. Papineau	1			30			30				0 7 8	
474	22	Jos. L'Heureux	1			30			30				0 7 8	
475		J. Bte. Rinville	1			30			30				0 7 8	507 1
476	23	Jos. Gilbert, fils	1			30			30				0 7 8	508 2
477		Michel Barrette	1			30			30				0 7 8	509 3,
478	24	Joseph Dézeil	2			30			60				0 11 1	510 5, 6
479	25	Joseph Biband	3			30			90				0 16 7	511 7
		Huitième Rang de York.												512
480	1, 2	Dosité Bérard	4			30			120				1 3 6	513 8
481	3	Louis Caron	2			30			60				0 15 3	514 9
482	4	Louis Allard	2			30			60				0 15 3	515
483	5	Prosper Caron	2			30			60				0 15 3	516 10
484	6	J. Bte. Rousseau	1			30			30				0 7 8	517
485		Pierre Lagacé	1			30			30				0 7 8	518 11
486	7	Albert Barrette	2			30			60				0 15 3	519 12
487	8	Louis Turcotte	2			30			60				0 11 6	520 13
488	9	Pierre Dumontier	2			30			60				0 15 3	521
														522 14

No. de référence.	No. du Terrier.	NOMS DES CENSITAIRES	ÉTENDUE DE LA CONCESSION OU DU TERRAIN POSSÉDÉ — FRONT. Arpens.	Perches.	Pieds.	PROFONDEUR. Arpens.	Perches.	Pieds.	SUPERFICIE. Arpens.	Perches.	Pieds.	Emplacements ou Lots à bâtir, ou pour d'autres fins que pour des fins agricoles. VALEUR. £ s. d.	Montant de la Rente Constituée à être payée par le Censitaire. £ s. d.	Voyez référence au bas.
		Huitième Rang de York.— (Suite.)												
489	10	Eugène Jouette	2			30			60				0 15 3½	
490	11	Ambroise Masse	1			30			30				0 7 8	
491		Antoine Masse	1			30			30				0 7 8	
492	12	Antoine Lebeau, fils	2			30			60				0 15 3½	
493	13	Edouard Marchand	1			30			30				0 7 8	
494		Michel Dézy	1			30			30				0 7 8	
495	14	Antoine Rouleau	2			30			60				0 15 3½	
496	15	Michel Dézy	2			30			60				0 15 3½	
497	16	Jos. Lafrenière	2			30			60				0 15 3½	
498	17	Olivier Allard, fils	2			30			60				0 15 3½	
499	18	Cyprien Brulé	2			30			60				0 15 3½	
500	19	Calixte Brulé	2			30			60				0 15 3½	
501		Isidore Brulé	1			30			30				0 5 7½	
502	20, 21	Prosper Allard	1			30			30				0 5 7½	
503	22	Louis Dumontier	4			30			120				0 18 6	
504	23	Jos. Lachance	2			30			60				0 11 1½	
505	24	Jos. Adam	2			30			60				0 11 1½	
506	25	Veuve Charles Boudreau	2			30			60				0 11 1½	
		Neuvième Rang de York.												
507	1	Solomon Belleville	2			30			60				0 15 3½	
508	2	Félix Sylvestre, fils	2			30			60				0 15 3½	
509	3, 4	Pierre Belleville	4			30			120				1 10 7	
510	5, 6	Pierre Lagacé	4			30			120				1 2 2	
511	7	Jos. Grandpré	1			30			30				0 5 7½	
512		Pierre Sylvestre	1			30			30				0 5 7½	
513	8	Edouard Béland	2			30			60				0 11 1½	
514	9	Nazaire Jacques	1			30			30				0 5 7½	
515		Jean Bacon	1			30			30				0 5 7½	
516	10	Israël Gilbert	1			30			30				0 5 7½	
517		F. X. Tranchemontagne	1			30			30				0 5 7½	
518	11	Veuve Olivier Joinville	2			30			60				0 11 1½	
519	12	Pierre Sylvestre dit St. George	1			30			30				0 5 7½	
520	13	Louis Planté	2			30			60				0 11 1½	
521		Rémi Rémillard, fils	1			30			30				0 5 7½	
522	14	Do.	2			30			60				0 11 4½	

No. de référence.	No. du Terrier.	NOMS DES CENSITAIRES.	ÉTENDUE DE LA CONCESSION OU DU TERRAIN POSSÉDÉ. FRONT. Arpents.	Perches.	Pieds.	PROFONDEUR. Arpents.	Perches.	Pieds.	SUPERFICIE. Arpents.	Perches.	Pieds.	Emplacements ou Lots à bâtir, ou pour d'autres fins que pour des fins agricoles. VALEUR. £ s. d.	Montant de la Rente Constituée à être payée par le Censitaire. £ s. d.	Voyez référence au Index.
		Neuvième Rang de York.— (Suite.)												
523	15	Edouard Jacques	2			30			60				0 11 1½	
524	16	Olivier Pepin	2			30			60				0 11 1½	
525	17	Frs. Farly	2			30			60				0 11 1½	
526	26, 27, 28	Etienne Charbonneau	6			30			180				1 13 3	
527	33, 34	Do.	2	5		30			75				0 13 10¾	
		Premier Rang de Stockton.												
528	2	Marcile Deschênes	1	5		30			45				0 9 8	
529	2, 3	Olivier Petit	2			30			60				0 12 3	
530	2, 3	Louis Vazenais	2			30			60				0 12 3	
531	7	Louis Beaugrand	1	5		30			45				0 9 1¾	
532		Do.	1	5		30			45				0 9 1¾	
533		Do.	1			17			17				0 4 2½	
534		Do.	1			17			17				0 4 2½	
535		Flavien Dumontier	1			17			17				0 4 2½	
		Deuxième Rang de Stockton.												
536	1	Joseph Grandpré	3			30			90				0 18 3½	
537	2	J. Bte. Sylvestre	1	5		30			45				0 9 9¾	
538		François Bibaud							40	37	162		0 9 1½	
539	3	Cifroy Grégoire							39				0 8 2	
540	4	Norbert Drinville							39				0 8 2	
541	4	Isaïe et Norbert Grégoire							84	50			0 17 3½	
542	5	Do.							40				0 8 3½	
543		Antoine Paquet							20				0 4 2	
544		François Rochette							20				0 4 2	
545	6	Norbert Rochette	1	5		20			30				0 6 5½	
546		Antoine Paquet		7	9	20			15				0 12 9½	
547		Gilbert Laforest		7	9	18			13	50			0 2 6½	
548	7	Augustin Rémillard	3			16	5		49	50			0 12 6½	
549	8	Maxime Bérard	4			11	5		46				0 8 4½	
		Troisième Rang de Stockton.												
550	1	Hercule Desrosiers	3			20			60				0 12 9½	
551	2	Joseph Vilandré, père	1			20			20				0 4 3½	
552		J. Bte. Laplume	2			20			40				0 8 7	
553	3	J. Bte. Malbœuf	1	5		20			30				0 6 5½	
554		Jos. Noël Laduranteau	1	4		20			30				0 6 5½	

Emplacements ou Lots à bâtir, ou pour d'autres fins que pour des fins agricoles. VALEUR.	Montant de la Rente Constituée à être payée par le Censitaire.	Voyez référence au bas.
£ s. d.	£ s. d.	
.....	0 11 1½	
.....	0 11 1½	
.....	0 11 1½	
.....	1 13 3	
.....	0 13 10¾	
.....	0 9 8	
.....	0 12 3	
.....	0 12 3	
.....	0 9 1¾	
.....	0 9 1¾	
.....	0 4 2½	
.....	0 4 2½	
.....	0 4 2½	
....	0 18 3½	
....	0 9 9¾	
....	0 9 1½	
....	0 8 2	
....	0 8 2	
....	0 17 3¾	
....	0 8 3½	
...	0 4 2	
...	0 4 2	
...	0 6 5½	
...	0 12 9½	
..	0 2 6½	
..	0 12 6½	
..	0 8 4½	
..	0 12 9½	
..	0 4 3½	
..	0 8 7	
.	0 6 5½	
.	0 6 5½	

No. de référence.	No. du Terrier.	NOMS DES CENSITAIRES.	ÉTENDUE DE LA CONCESSION OU DU TERRAIN POSSÉDÉ. FRONT. Arpents.	Perches.	Pieds.	PROFONDEUR. Arpents.	Perches.	Pieds.	SUPERFICIE. Arpents.	Perches.	Pieds.	Emplacements ou Lots à bâtir, ou pour d'autres fins que pour des fins agricoles. VALEUR. £ s. d.	Montant de la Rente Constituée à être payée par le Censitaire. £ s. d.	Voyez référence au bas.
		Quatrième Rang de Stockton.												
555	1	Grégoire Barrette.....	...	7	9	20	...	...	15	...	...	.....	0 3 9¾	
556		Dolphis Guilmette.....	...	7	9	20	...	...	15	...	...	.....	0 3 9¾	
557	2	Ambroise Fauteux.....	2	...	...	20	...	...	40	...	...	.....	0 10 2½	
558	3	J. Bte. Durand.....	1	...	...	20	...	...	20	...	...	.....	0 5 1½	
559		Prosper Maillet.....	1	...	...	20	...	...	20	...	...	.....	0 5 1½	
560	4	Alexis Roberge.....	2	...	...	20	...	...	40	...	...	.....	0 10 2½	
		Cinquième Rang de Stockton.												
561	1	Charles Dénommé.....	2	...	...	24	...	...	48	...	...	.....	0 12 10	
562		J. Bte. Joinville.....	2	...	...	24	7	9	49	50	...	.....	0 12 10	
563	2	Alexis Roberge.....	2	...	...	24	5	...	49	...	...	.....	0 12 7¼	
564	3	Timothé Paquet.....	1	...	...	24	...	...	24	...	...	.....	0 6 3¾	
565		Joseph Roberge.....	1	...	...	24	...	...	24	...	...	.....	0 6 3¾	
		Sixième Rang de Stockton.												
566	1	Joseph Morel.....	...	...	...	...	...	...	19	...	...	.....	0 4 11¼	
567		Hilaire Chaurette.....	...	...	...	...	...	...	32	...	...	.....	0 13 0¾	
568		Joachim Maurice.....	...	...	...	...	...	...	30	...	...	.....	0 12 6½	
569	2	Joseph Ricard.....	2	...	...	22	...	...	44	...	...	.....	0 11 4¼	
570		Joachim Maurice.....	2	...	...	8	...	...	16	...	...	.....	0 4 0¼	
571	3	Alexis Carpentier.....	3	...	...	30	...	...	90	...	...	.....	1 2 2½	
572		Norbert Planté.....	1	5	...	22	...	...	33	...	...	.....	0 6 1½	
573	4	Pierre Lambert.....	3	...	...	7	...	...	21	...	...	.....	0 3 10½	
574		Etienne Charbonneau.....	1	5	...	22	...	...	33	...	...	.....	0 6 1½	
									19894	66	255		£212 15 7¼	

PROVINCE DU CANADA,
BAS CANADA.

Je soussigné, NORBERT DUMAS, un des Commissaires en vertu de l'Acte Seigneurial de 1854, certifie avoir fait, conformément à la loi, le présent Cadastre de la Seigneurie de DuSablé. Et maintenant, en procédant à clore, comme je clos finalement, par les présentes, le dit Cadastre, je fixe la valeur totale des divers droits et biens lucratifs de la dite Seigneurie aux sommes suivantes, viz:

	$	cts.
1o. Valeur des cens et rentes.....	14185	41
2o. Valeur des lods et ventes.....	5910	54
3o. Valeur des terres non concédées.....	900	00
	$20995	95

Le Seigneur n'a droit à aucune autre indemnité, et il n'y a aucuns autres droits ni biens lucratifs à estimer dans cette dite Seigneurie, outre ceux qui apparaissent et qui sont énumérés ci-dessus.

De sorte que la valeur totale de la dite Seigneurie se trouve être de la somme de vingt mille neuf cent quatre-vingt-quinze piastres et quatre-vingt-quinze centins, à laquelle somme je la fixe.

Daté à St. Barthélemy, le 10 Octobre, 1857.

NORBERT DUMAS,
Commissaire.

Province du Canada,
Bas Canada.

Je, soussigné, NORBERT DUMAS, un des Commissaires en vertu de l'Acte Seigneurial Refondu, ai fait, en triplicata et conformément à la loi, le présent Cadastre abrégé de la Seigneurie de Dusablé.

Les rentes constituées, payables au Seigneur de cette Seigneurie, par les Censitaires d'icelle, et la valeur des droits casuels, pour l'abolition desquels une indemnité est accordée, par le Gouvernement de cette Province, au dit Seigneur, pour le rachat du droit de lods et ventes, sont celles qui apparaissent au présent Cadastre.

De plus les droits de la Couronne, dans cette Seigneurie, consistent dans le droit de Quint, lequel droit de Quint est computé, en formant une année commune sur le Quint accru dans le Bas Canada, pendant les vingt-cinq années immédiatement antérieures à la passation de l'Acte Seigneurial de 1854, et réparti sur la dite Seigneurie, en vertu des dispositions du dit acte, et se monte à une somme annuelle de quinze piastres et soixante-et-quatorze centins..... $15 74

Et en foi de tout ce que dessus j'ai signé.

Montréal, 24 Janvier, 1861.

Commissaire sous l'Acte Seigneurial Refondu.

QUÉBEC:

Imprimé par STEWART DERBISHIRE et GEORGE DESBARATS, Imprimeur de Sa Très-Excellente Majesté la Reine.

1861.

No. 56.

CANADA, B. C.

Procédés sous l'Acte Seigneurial de 1854 et ses amendements.

CADASTRE ABRÉGÉ

DE LA

SEIGNEURIE DE FOUCAULT,

POSSÉDÉE PAR LA VEUVE ET LES HÉRITIERS DE FEU J. F. ALLARD, ÉCUYER.

Fait le 24 Janvier, 1861, par HENRY JUDAH, Ecuyer, Commissaire.

INDEX DES CONCESSIONS, ETC.,

AU

CADASTRE ABRÉGÉ

DE LA

SEIGNEURIE DE FOUCAULT.

	PAGE.
Première Concession	3
Seconde Do.	3
Troisième Do.	4
Quatrième Do.	5
Cinquième Do.	6
Sixième Do.	7
Septième Concession	8
Huitième Do.	9
Neuvième Do.	10
Dixième Do.	10
Onzième Do.	11

No. de référence.	NOMS DES CENSITAIRES.	ÉTENDUE DE LA CONCESSION OU DU TERRAIN POSSÉDÉ — FRONT. Arpents.	Perches.	Pieds.	PROFONDEUR. Arpents.	Perches.	Pieds.	SUPERFICIE. Acres.	Vergées.	Perches.	Emplacements ou Lots à bâtir, ou pour d'autres fins que pour des fins agricoles. VALEUR. £ s. d.	Montant de la Rente Constituée à être payée par le Censitaire. £ s. d.	REMARQUES.
	Première Concession.												
1	Louis Oligny *alias* Olena									12	75 0 0	0 0 0½	
2	John D. McCallum							100	2	4	.....	1 13 6	
3	William H. Hammond							1			30 0 0	0 0 4	
4	Daniel McCallum							158	1	20	.....	2 12 9½	
5	James Peters							78		21	.....	1 6 0½	
6	James Campbell							103	3	15	.....	1 14 7½	
7	Duncan Dewar							143			.....	2 7 8	
8	Isaac Filer							97			.....	1 12 4	
9	Les Commissaires d'Ecoles de St. Thomas									10	.....	0 0 0½	
10	George Westover									35	30 0 0	0 0 1	
11	Veuve Langley								1		25 0 0	0 0 1	
12	Héritiers McCumming							94		27	.....	1 11 4½	
13	Benjamin Brown							96			.....	1 12 0	
14	Edward Brown, Junior							120		19	.....	2 0 0½	
15	William Gunn							118	1	19	.....	1 19 5½	
16	James Campbell							73		16	.....	1 4 4½	
17	Simon Griggs							71	1	28	.....	1 3 10	
18	Alexander Griggs *et al.*							105			.....	1 15 0	
19	Jacob Young							53			.....	0 17 8	
20	Joseph McLellan							52			.....	0 17 4	
21	Duncan et Joseph Sails							76	2	9	.....	1 5 6½	
22	Héritiers John Derick							9		11	.....	0 3 0½	
	Seconde Concession.												
23	William H. Lyman							100	1	11	.....	1 13 5½	
24	William Brown							100	1	27	.....	1 13 6	
25	William et Richard Vosburgh							99	1	20	.....	1 13 1½	
26	James Campbell							100	1	30	.....	1 13 6	
27	Les Commissaires d'Ecoles de St. Thomas									10	.....	0 0 0½	
28	Reuben Douglass							98	2	8	.....	1 12 10½	
29	James Filer							49	2	2	.....	0 16 6	
30	Héritiers James Douglass							49	2	2	.....	0 16 6	
31	Reuben Vosburgh							67		17	.....	1 2 4½	
32	John C. Vosburgh							66	1	36	.....	1 2 2	
33	Henry et Isaac Vosburgh							63	3	7	.....	1 1 3½	
34	Isaac Williams							100	3	21	.....	1 13 7½	

No. de référence.	NOMS DES CENSITAIRES.	ÉTENDUE DE LA CONCESSION OU DU TERRAIN POSSÉDÉ. FRONT. Arpents.	Perches.	Pieds.	PROFONDEUR. Arpents.	Perches.	Pieds.	SUPERFICIE. Acres.	Vergées.	Perches.	Emplacements ou Lots à bâtir, ou pour d'autres fins que pour des fins agricoles. VALEUR. £ s. d.	Montant de la Rente Constituée à être payée par le Censitaire. £ s. d.	REMARQUES.
	Seconde Concession.—(Suite.)												
35	James Campbell							40			.....	0 13 4	
36	Alexander Iby							58	3	4	.....	0 19 7	
37	John Griggs							93	1	33	.....	1 11 2	
38	George Fadden							41	2	15	.....	0 13 10½	
39	Alexander Iby							16	2	13	.....	0 5 6½	
40	Henry Derick							53	3	...	.....	0 17 11	
41	Alvah Johnson							49	2	7	.....	0 16 6½	
42	Alexander Griggs							122	3	26	.....	2 1 0	
43	Henry Young							115	...	36	.....	1 18 5	
44	Jacob Young							24	...	38	.....	0 8 1	
45	Randal M. Bissel							46	1	14	.....	0 15 5½	
46	Duncan et Joseph Salls							95	1	38	.....	1 11 10	
47	John Derick							101	...	34	.....	1 9 9	12 arpents de ce lot commues.
48	Alvah Johnson							9	3	15	.....	0 3 3½	
	Troisième Concession.												
49	Adrien D. Storry							36	.....		.....	0 12 0	
50	Abraham Iby							65	.....		.....	1 1 8	
51	Peter Vosburgh							100	1	19	.....	1 13 5½	
52	James Campbell							97	1	3	.....	1 12 5	
53	Nancy Flagg							96	3	27	.....	1 12 4	
54	John D. Johnson							95	...	12	.....	1 11 8½	
55	William J. Jamieson							94	2	19	.....	1 11 6½	
56	John B. Hall							92	2	34	.....	1 10 11	
57	Abraham Derick							78	...	31	.....	1 6 1	
58	George Derick							32	...	39	.....	0 10 9	
59	Hugh Devitt							50	3	21	.....	0 17 0	
60	Les Commissaires d'Ecoles de Saint Thomas							.....	...	10	.....	0 0 0½	
61	Isaac Williams							19	1	9	.....	0 6 5½	
62	Le Cimetière de St. Thomas							1	.....		.....	0 0 4	
63	L'Eglise de St. Thomas							1	.....		.....	0 0 4	
64	David Derby							1	2	...	.....	0 0 6	
65	Alexander Iby							41	3	27	.....	0 14 0	
66	Hiram Brevort							56	2	13	.....	0 18 10½	
67	James McGie							43	3	29	.....	0 14 8	
68	Reuben H. Vaughan							47	3	9	.....	0 15 11½	
69	Mathias Emerick							80	3	2	.....	1 6 11½	

No. de référence.	NOMS DES CENSITAIRES.	ÉTENDUE DE LA CONCESSION OU DU TERRAIN POSSÉDÉ. FRONT. Arpents.	Perches.	Pieds.	PROFONDEUR. Arpents.	Perches.	Pieds.	SUPERFICIE. Acres.	Vergées.	Perches.	Emplacements ou Lots à bâtir, ou pour d'autres fins que pour des fins agricoles. VALEUR. £ s. d.	Montant de la Rente Constituée à être payée par le Censitaire. £ s. d.	REMARQUES.
	Troisième Concession.--(Suite.)												
70	Reuben Williams							8	2	32	.....	0 2 11	
71	James McGie							50			.....	0 16 8	
72	Ebenezer Bellings							50	1	14	.....	0 16 8½	
73	Orange Westover							2			20 0 0	0 0 8	
74	Peter Vosburgh							30		34	.....	0 10 1	
75	Henry Emerick							63	3	31	.....	1 1 4	
76	Philip Derick							21	3	18	.....	0 7 3½	
77	Philip et Henry Derick							120		32	.....	2 0 1	
78	Isaac Osburn							11			.....	0 3 8	
79	Alvah Johnson							86			.....	1 9 0	
80	Jacob Young							88	3	36	.....	1 9 8	
	Quatrième Concession.												
81	Alexander Young							38	1	27	.....	0 12 10	
82	Abraham Iby							57	3	24	.....	0 19 3½	
83	William A. Derby								1		25 0 0	0 0 1	
84	James Williams							42	1	23	.....	0 14 1½	
85	Charles Young							57	3	16	.....	0 19 3½	
86	Alexander Young							51		6	.....	0 17 0½	
87	Charles Young							113	1	9	.....	1 17 9½	
88	Benjamin Minkle							8			.....	0 2 8	
89	Peter Vosburgh							49	3	6	.....	0 16 7½	
90	William Derby							88	3	3	.....	1 9 7	
91	James Collins							96	3	32	.....	1 12 4	
92	James Phillips							10			.....	0 3 4	
93	William H. Young							10			.....	0 3 4	
94	James Collins							51		13	.....	0 17 0½	
95	William H. Young							65	1	16	.....	1 1 9½	
96	Reuben Vosburgh							62	1	37	.....	1 0 10	
97	David Derby							79	1	35	.....	1 6 6	
98	Samuel Young							79	2		.....	1 6 6	
99	Les Commissaires d'Ecoles de Saint Thomas									10	.....	0 0 0½	
100	John Dean							2			10 0 0	0 0 8	
101	John C. Vosburgh							25			.....	0 8 4	
102	George Emerick							40		12	.....	0 13 4½	
103	Reuben H. Vaughan							4	2		.....	0 1 6	
104	Reuben Williams							242	2	7	.....	4 0 10½	

No. de référence.	NOMS DES CENSITAIRES.	ÉTENDUE DE LA CONCESSION OU DU TERRAIN POSSÉDÉ. FRONT. Arpents.	Perches.	Pieds.	PROFONDEUR. Arpents.	Perches.	Pieds.	SUPERFICIE. Acres.	Vergées.	Perches.	Emplacements ou Lots à bâtir, ou pour d'autres fins que pour des fins agricoles. VALEUR. £ s. d.	Montant de la Rente Constituée à être payée par le Censitaire. £ s. d.	Remarques.
	Quatrième Concession.—(Suite.)												
105	Mr. Mott							36				0 12 0	
106	Asher Williams							114				1 18 0	
107	Hiram Brevort							14				0 4 8	
108	Henry Emerick							66	2	9		1 2 2½	
109	George Emerick							54	1	27		0 18 1½	
110	Isaac Osburn							85	1	6		1 8 5½	
111	William Derick							35	2	20		0 11 10½	
112	George Row							209		34		3 9 9	
	Cinquième Concession.												
113	La Succession Allard*							70					* Ce terrain n'est d'aucune valeur, étant un marais abandonné au Seigneur par le censitaire, pour être déchargé du paiement des cens et rentes.
114	Alexander Young							30				0 10 0	
115	David Nutt							103		32		1 14 5	
116	Samuel Parker							103		32		1 14 5	
117	Charles Young							20				0 6 8	
118	La Succession Allard							293					Ditto, ditto, &c.
119	John Hunter							13				0 4 4	
120	James Collins							15	1	8		0 5 1½	
121	Do.							30	1	8		0 10 1½	
122	William H. Young							112				1 17 4	
123	William Gunn							112	1	2		1 17 5	
124	Reuben Williams							8				0 2 8	
125	Abraham Derick							8				0 2 8	
126	Daniel Bush							25				0 8 4	
127	James McGie							25				0 8 4	
128	Samuel Young							7				0 2 4	
129	David Derby							25				0 8 4	
130	Peter Vosburgh							63	2	36		1 1 3	
131	Daniel Bush							50				0 16 8	
132	Do.							110	2	10		1 16 10½	
133	Daniel Colton							106	1	28		1 15 6	
134	Gilbert Bush							9				0 3 0	
135	Ebenezer Irish							1				0 0 4	
136	George Schooleraft							2				0 0 8	
137	Frederick Beerworth							118	3	19		1 19 7½	
138	Anthony Derick							116		32		1 18 9	

No. de référence.	NOMS DES CENSITAIRES.	ÉTENDUE DE LA CONCESSION OU DU TERRAIN POSSÉDÉ. FRONT. Arpents.	Perches.	Pieds.	PROFONDEUR. Arpents.	Perches.	Pieds.	SUPERFICIE. Actes.	Vergées.	Perches.	Emplacements ou Lots à bâtir, ou pour d'autres fins que pour des fins agricoles. VALEUR £ s. d.	Montant de la Rente Constituée à être payée par le Censitaire. £ s. d.	REMARQUES.
	Cinquième Concession.–(Suite.)												
139	Henry Colton							56	2	35	.....	0 18 11	
140	Charles Beerworth							50	2	13	.....	0 16 10½	
141	Les Commissaires d'Ecoles de St. George de Clarenceville									20	.....	0 0 0½	
142	Walter Covey							84	3	10	.....	1 8 3½	
143	Albert Chapman							20			.....	0 6 8	
144	George W. Johnson							93			.....	1 11 0	
	Sixième Concession.												
145	Mr. Belgier							73			.....	1 4 4	
146	William McDanagh							62	2		.....	1 0 10	
147	George Chilton							62	2		.....	1 0 10	
148	Patrick Fox							50			.....	0 16 8	
149	John Manning							50			.....	0 16 8	
150	William Chilton							100			.....	1 13 4	
151	Alexander Chilton							50			.....	0 16 8	
152	Philander Chilton							50			.....	0 16 8	
153	William Chilton, Jr.							53			.....	0 17 8	
154	Seymour Thayer							10			.....	0 3 4	
155	John Vandyke							37			.....	0 12 4	
156	Joshua Manning							53			.....	0 17 8	
157	John Vandyke							47			.....	0 15 8	
158	Alexander Westover							50			.....	0 16 8	
159	Héritiers Keef							50			.....	0 16 8	
160	William Stevenson							100	3	30	.....	1 13 8	
161	Lawrence Brainard							100	3	30	.....	1 13 8	
162	Do.							100	3	30	.....	1 13 8	
163	Gilbert Bush							91			.....	1 10 4	
164	Enoch Curtis							50			.....	0 16 8	
165	Révérend Mr. Townsend							50			.....	0 16 8	
166	George Schooleraft							80			.....	1 6 8	
167	Ebenezer Irish							40			.....	0 13 4	
168	Veuve Fournival							75			.....	1 5 0	
169	Henry Beerworth							182	3	30	.....	3 1 0	
170	Enoch Curtis							[illegible]	2	20	.....	0 16 10½	
171	David Tryon							50	3		.....	0 16 11	
172	Langdon Simpson							14	3	20	.....	0 4 11½	

No. de référence.	NOMS DES CENSITAIRES.	ÉTENDUE DE LA CONCESSION OU DU TERRAIN POSSÉDÉ. FRONT. Arpents.	Perches.	Pieds.	PROFONDEUR. Arpents.	Perches.	Pieds.	SUPERFICIE. Acres.	Vergées.	Perches.	Emplacements ou Lots à bâtir, ou pour d'autres fins que pour des fins agricoles. VALEUR. £ s. d.	Montant de la Rente Constituée à être payée par le Censitaire. £ s. d.	REMARQUES.
	Sixième Concession.—(Suite.)												
173	Albert Chapman									20	150 0 0	0 0 0½	
174	John Taylor								1		125 0 0	0 0 1	
175	George W. Johnson							1				0 0 4	
176	Théodore D. Brainard								3	20	200 0 0	0 0 3½	
177	John Tryon							20				0 6 8	
178	Albert Chapman								1	30	75 0 0	0 0 2	
179	Ira Taylor								1	30	175 0 0	0 0 2	
180	Conférence Anglaise, (*British Conference*)							1	1	21		0 0 5½	
	Septième Concession.												
181	Greenshields et Burroughs								1		60 0 0	0 0 1	
182	Nelson Halliker							101		8		1 13 8½	
183	Benjamin Mott							25	1	37		0 8 6	
184	John P. Cook							50	3	34		0 17 0	
185	James Curtis							131				2 3 8	
186	John D. Bissel							50	2	35		0 16 11	
187	Peter Asseltine							50	1	38		0 16 10	
188	Darius Negus							1			20 0 0	0 0 4	
189	William Newmans							50		20		0 16 8½	
190	John D. Bissel							49	2	20		0 16 6½	
191	R. H. Crellar							87				1 9 0	
192	James McDanagh							37				0 12 4	
193	Benjamin Mott							48		24		0 16 0½	
194	Robert Glasgow								3			0 0 3	
195	Philander Brown							39	1			0 13 1	
196	John Hunter							12	3			0 4 3	
197	Henry Emerick							90	2	2		1 10 2	
198	Les Commissaires d'Ecoles de St. George de Clarenceville								1			0 0 1	
199	Alexander Westover							4				0 1 4	
200	Veuve Keef							4	3	23		0 1 7½	
201	William Stevenson							75				1 5 0	
202	Emery Edy							25				0 8 4	
203	Joshua Bullis							98	2	18		1 12 10½	
204	Robert Miller							49		10		0 16 4½	
205	Adam Miller							49		10		0 16 4½	
206	George Manning							48	3	16		0 16 3½	

No. de référence.	NOMS DES CENSITAIRES.	ÉTENDUE DE LA CONCESSION OU DU TERRAIN POSSÉDÉ. FRONT. Arpents.	Perches.	Pieds.	PROFONDEUR. Arpents.	Perches.	Pieds.	SUPERFICIE. Acres.	Vergées.	Perches.	Emplacements ou Lots à bâtir, ou pour d'autres fins que pour des fins agricoles. VALEUR. £ s. d.	Montant de la Rente Constituée à être payée par le Censitaire. £. s. d.	REMARQUES.
	Septième Concession.—(Suite.)												
207	Henry Manning							48	3	16	.....	0 16 3½	
208	Veuve et héritiers Charles McNeil							94	...	30	.....	1 11 5	
209	Zial M. Smith							102	2	20	.....	1 14 2½	
210	James Smith							67	2	...	.....	1 2 6	
211	Samuel Glasgow							53	2	28	.....	0 17 10½	
212	James Connelly							52	1	11	.....	0 17 5½	
213	Walter Bellings							1	3	...	.....	0 0 7	
214	Albert Chapman							90	...	20	.....	1 10 0½	
215	David Tryon et Jasper Schutt							55	...	20	.....	0 18 4½	
	Huitième Concession.												
216	Nelson Halliker							50	3	20	.....	0 16 11½	
217	Benjamin Mott							17	3	24	.....	0 6 0	
218	John P. Cook							35	3	8	.....	0 11 11½	
219	James Curtis							72	1	24	.....	1 4 1½	
220	Do.							25	...	...	.....	0 8 4	
221	John D. Bissel							29	...	...	.....	0 9 8	
222	Peter Asseltine							31	1	34	.....	0 10 6	
223	Robert McFie							5	2	25	.....	0 1 10½	
224	Mathew Jamieson							50	...	...	.....	0 16 8	
225	William Newmans							22	2	9	.....	0 7 6½	
226	R. H. Crellar							37	...	...	.....	0 12 4	
227	James McDanagh							37	...	...	.....	0 12 4	
228	Palmer Wheeler							71	1	20	.....	1 3 9½	
229	Enoch Ellar							75	3	20	.....	1 5 3½	
230	Les Commissaires d'Ecoles de St. George de Clarenceville									20	20 0 0	0 0 0½	
231	Peter Hawley							75	...	...	.....	1 5 0	
232	Peter H. Edy							74	2	3	.....	1 4 10	
233	Edy Hawley							74	3	...	.....	1 4 11	
234	Jesse Hawley							101	2	...	.....	1 13 10	
235	Charles Sergeant							40	1	...	.....	0 13 5	
236	Palmer Sheldon							49	...	...	.....	0 16 4	
237	Henry Taylor							72	...	...	.....	1 4 0	
238	Ezechiel Taylor							64	1	20	.....	1 1 5½	
239	Albert Chapman							85	3	...	.....	1 8 7	

No. de réference.	NOMS DES CENSITAIRES.	ÉTENDUE DE LA CONCESSION OU DU TERRAIN POSSÉDÉ. FRONT. Arpents.	Perches.	Pieds.	PROFONDEUR. Arpents.	Perches.	Pieds.	SUPERFICIE. Acres.	Vergées.	Perches.	Emplacements ou Lots à bâtir, ou pour d'autres fins que pour des fins agricoles. VALEUR. £ s. d.	Montant de la Rente Constituée à être payée par le Censitaire. £ s. d.	REMARQUES.
	Neuvième Concession.												
240	Ichabod Niles							75			.....	1 5 0	
241	James Curtis							65	1		.....	1 1 9	
242	Peter Asseltine							74			.....	1 4 8	
243	Daniel Johnson							108			.....	1 16 0	
244	William H. McFie							124	3		.....	2 1 7	
245	Robert McFie							50			.....	0 16 8	
246	Veuve Johnson							51			.....	0 17 0	
247	Charles Lawrence							50			.....	0 16 8	
248	William Crellar							49	3		.....	0 16 7	
249	Omry Edy							99	1	20	.....	1 13 $1\frac{1}{2}$	
250	Veuve S. Bunker							100	2		.....	1 13 6	
251	Peter Hawley							100			.....	1 13 4	
252	Peter H. Edy							99	2		.....	1 13 2	
253	Edy Hawley							102	2		.....	1 14 2	
254	Reuben Hawley							91	1	10	.....	1 10 $5\frac{1}{2}$	
255	Azahel Hawley							103			.....	1 14 4	
256	Le Cimetière								2		.....	0 0 2	
257	John Hawley							62	3	17	.....	1 0 $11\frac{1}{2}$	
258	David Nutt							110			.....	1 16 8	
259	John C. Seers							55			.....	0 18 4	
260	Edward M. Ketchum							102	1		.....	1 14 1	
261	John Miller							80			.....	1 6 8	
262	Henry C. Miller							30			.....	0 10 0	
	Dixième Concession.												
263	Robert McFie							104			.....	1 14 8	
264	Veuve McFie							198	3		.....	3 6 3	
265	Veuve Isaac Flagg							25		20	.....	0 8 $4\frac{1}{2}$	
266	Heman Hawley							80	1		.....	1 6 9	
267	Lyman Irish							40			.....	0 13 4	
268	Alanson Irish							78			.....	1 6 0	
269	John Copples							121			.....	2 0 4	
270	Commissaires d'Ecoles de St. George de Clarenceville									20	.....	0 0 $0\frac{1}{2}$	
271	Cornelius Irish							138			.....	2 6 0	
272	John Copples							136	1	6	.....	2 5 $5\frac{1}{2}$	
273	Calvin Dean							45	2		.....	0 15 2	
274	Clement Drew							75			.....	1 5 0	

No. de référence.	NOMS DES CENSITAIRES.	ÉTENDUE DE LA CONCESSION OU DU TERRAIN POSSÉDÉ. FRONT. Arpents.	Perches.	Pieds.	PROFONDEUR. Arpents.	Perches.	Pieds.	SUPERFICIE. Acres.	Vergées.	Perches.	Emplacements ou Lots à bâtir, ou pour d'autres fins que pour des fins agricoles. VALEUR £ s. d.	Montant de la Rente Constituée à être payée par le Censitaire. £ s. d.	REMARQUES.
	Dixième Concession.—(Suite.)												
275	John Gibson	...	...	...	...	...	...	55	1	10	.....	0 18 5½	
276	John Hawley	...	...	...	...	...	...	52	3	12	.....	0 17 7½	
277	Palmer Wheeler	...	...	...	...	...	...	54	2	...	.....	0 18 2	
278	Horace Lake	...	...	...	...	...	...	36	2	...	.....	0 12 2	
279	Horace Wheeler	...	...	...	...	...	...	18	1	...	.....	0 6 1	
280	Horace Lake	...	...	...	...	...	...	102	...	7	.....	1 14 0½	
	Onzième Concession.												
281	Veuve Isaac Flagg	...	...	...	...	...	...	34	...	...	.....	0 11 4	
282	Thomas Campbell	...	...	...	...	...	...	100	...	...	.....	1 13 4	
283	Timothy Nevell	...	...	...	...	...	...	38	2	10	.....	0 12 10½	
								16820	1	34	1220 0 0	274 8 0½	

PROVINCE DU CANADA, } BAS CANADA. }

Je soussigné, HENRY JUDAH, un des Commissaires en vertu de l'Acte Seigneurial de 1854, certifie avoir fait, conformément à la loi, le présent Cadastre de la Seigneurie de Foucault. Et maintenant, en procédant à clore, comme je clos finalement, par les présentes, le dit Cadastre, je fixe la valeur totale des divers droits et biens lucratifs de la dite Seigneurie aux sommes suivantes, viz :

	$ cts.
1o. Valeur des cens et rentes	18293 54
2o. Valeur des lods et ventes	7984 16
	$26277 70

Les Seigneurs n'ont droit à aucune autre indemnité, et il n'y a aucuns autres droits ni biens lucratifs à estimer dans cette dite Seigneurie, outre ceux qui apparaissent et qui sont énumérés ci-dessus.

De sorte que la valeur totale de la dite Seigneurie se trouve être de la somme de vingt-six mille deux cent soixante et dix-sept piastres et soixante-et-dix centins, à laquelle somme je la fixe.

Daté à Clarenceville, le 10 Décembre, 1856.

HENRY JUDAH,
Commissaire.

Province du Canada,
Bas Canada.

Je, soussigné, HENRY JUDAH, un des commissaires en vertu de l'acte seigneurial refondu, ai fai en triplicata et conformément à la loi, le présent cadastre abrégé de la seigneurie de Foucault.

Les rentes constituées, payables aux seigneurs de cette seigneurie, par les censitaires d'icelle, et l valeur des droits casuels, pour l'abolition desquels une indemnité est accordée, par le gouvernement d cette Province, aux dits seigneurs, pour le rachat du droit de lods et ventes, sont celles qui apparaissen au présent cadastre.

De plus les droits de la couronne, dans cette seigneurie, consistent dans le droit de quint, lequ droit de quint est computé, en formant une année commune sur le quint accru dans le Bas Canada, pen dant les vingt-cinq années immédiatement antérieures à la passation de l'acte seigneurial de 1854, réparti sur la dite seigneurie, en vertu des dispositions du dit acte, et se monte à une somme annuell de dix-neuf piastres et soixante-dix centins..... $19 70

Et en foi de tout ce que dessus j'ai signé.

Montréal, 24 Janvier, 1861.

Commissaire sous l'Acte Seigneurial Refondu.

QUÉBEC:

Imprimé par STEWART DERBISHIRE et GEORGE DESBARATS, Imprimeur de Sa Très-Excellente Majesté la Reine.

1861.

No. 57.

CANADA, B. C.

Procédés sous l'Acte Seigneurial de 1854 et ses amendements.

CADASTRE ABRÉGÉ

DU

FIEF ET SEIGNEURIE DE LA GUILLAUDIÈRE,

POSSÉDÉ PAR AIMÉ MASSUE, Ecuyer.

Fait le 24 Janvier, 1861, par HENRY JUDAH, Ecuyer, Commissaire.

CADAS

No. de référence.	No. du Terrier.	
	1	Ai
	2	Jo
		Pi
	4	Ga
	5	Xa
	6	
	7	Ch
	8	Mi
	9	Jos
	10	Jos
	11	Hul
	12	Tou
	13	Par
	14	Jose
	15	Ant
	16	Jean
	17	Alex
	18	Vve.
	19	Pier
	20	Josep
		A
	21	Josep
	22	Mich
	23	Franc
	24	Pierr
	25	Jean
	26	Franç
	27	Nicol
	28	Jean
	29	Josep
	30	Pierr

No. de référence.	No. du Terrier.	NOMS DES CENSITAIRES.	ÉTENDUE DE LA CONCESSION OU DU TERRAIN POSSÉDÉ. FRONT. Arpents.	Perches.	Pieds.	PROFONDEUR. Arpents.	Perches.	Pieds.	SUPERFICIE. Arpents.	Perches.	Pieds.	Emplacements ou Lots à bâtir, ou pour d'autres fins que pour des fins agricoles. VALEUR. £ s. d.	Montant de la Rente Constituée à être payée par le Censitaire, tel qu'établi par la Cour de Révision. £ s. d.	Voyez référence au lots.
		Première Concession.												
1		Aimé Massue *et al*, comme seigneurs. (*Isle Hertel.*)												
2		Joseph Brunelle (*commué.*)							80					
		Pierre Brunelle do.								60				
4		Gabriel Foisy do.							80					
5		Xavier Burelle do.							80					
6		Do.	1			40			40				0 3 5	
7		Charles Cadieux	2	2		40			88				0 7 4	
8		Michel Langevin	4 2	8 8		33 7			178				0 14 9	
9		Joseph Contoir							1			33 6 8	0 0 1	
10		Joseph Bissonnet	3			25			75				0 7 1½	
11		Hubert Cadieux	4			33			132				0 11 0	
12		Toussaint Bousquet	3			40			120				0 9 5	
13		Parfait Charron								33	108	20 16 8	0 0 1	
14		Joseph Geoffrion	3 2			40 1			122				0 9 7	
15		Antoine Bosquet	2			30			60				0 5 0½	
16		Jean Bte. Cyr	2 1	5		30 7	5		71	25			0 6 0½	
17		Alexis Rivet	2			33			66				0 5 4½	
18		Vve. et héritiers Louis Payette							3	80		62 10 0	0 0 4	
19		Pierre Provost	4 2			33 7			146				0 13 7½	
20		Joseph Fontaine								50		25 0 0	0 0 1	
		Seconde Concession ou Baronnie.												
21		Joseph Lussier (*commué.*)							60					
22		Michel Chaput do.							80					
23		François Dalpé do.							48					
24		Pierre Lussier do.							20					
25		Jean Bte. Fugères do.							40					
26		François Dalpé	1	5		44			66				0 5 6	
27		Nicolas Bordua	1 3	5 5		22 22			110				0 9 2	
28		Jean Bte. Fugères	2			22			44				0 3 9	
29		Joseph Choquet	2			34			68				0 5 8	
30		Pierre Dalpé							81	25			0 6 9½	

No. de référence	No. du Terrier	NOMS DES CENSITAIRES.	ÉTENDUE DE LA CONCESSION OU DU TERRAIN POSSÉDÉ. FRONT	PROFONDEUR.	SUPERFICIE.	Emplacements ou Lots à bâtir, ou pour d'autres fins que pour des fins agricoles. VALEUR.	Montant de la Rente Constituée à être payée par le Cimetière, tel qu'établi par la Cour de Revision.
			Arp. Perc. Lin.	Arp. Perc. Lin.	Arp. Perc.	£ s. d.	£ s. d.
		Seconde Concession ou Baronnie.—(Suite.)					
31		Alexandre Hébert (*au bout.*)...	2	2 4 9	4 90 ...	.....	0 0 5
32		Louis Dalpé.....	... ...	... ...	81 25 ...	.....	0 6 9½
33		Charles Demuy.....	... ...	... ...	.... 25 ...	83 6 8	0 0 1
34		Pierre Geoffrion.....	4 ... ... / 2	7 ... ... / 30	88	.....	0 7 4
35		François Xavier Jodoin.....	2	44	88	.....	0 7 0
36		Joseph Langevin.....	2	44	88	.....	0 7 0
37		Les Commissaires d'Ecole...	... ...	... ...	.... 50 ...	.....	0 0 0½
38		François Xavier Geoffrion...	. 5 ... / 2 5 ...	3 ... ... / 30	76 50 ...	.....	0 6 5½
[illegible]		Jean Bte. Geoffrion.....	2 5 ...	33	82 50 ...	.....	0 7 1
40		J. Bte. Geoffrion, fils de Pierre	2	44	88	.....	0 7 6
41		François Choquet.....	1 5 ...	54	81	.....	0 6 9
42		Denis Choquet.....	1 5 ...	54	81	.....	0 6 9
43		Damis Provost.....	... ...	... ...	103 90 ...	.....	0 8 8½
44		J. F. Perrault.....	4	2	8	.....	0 0 8
45		Nicolas Bordua.....	2	35	70	.....	0 5 10
46		Damis Provost (*commué.*)...	... ...	... ...	....	.....	.....
47		Amable et Thimothé Savaria (*commué.*).....	... ...	... ...	....	.....	.....
							£10 2 6½

Province du Canada,
Bas Canada.

Je, soussigné, HENRY JUDAH, un des commissaires en vertu de l'acte seigneurial de 1854, certifie avoir fait, conformément à la loi, le présent cadastre du Fief et Seigneurie de La Guillaudière. Et maintenant, en procédant à clore, comme je clos finalement, par les présentes, le dit cadastre, je fixe la valeur totale des divers droits et biens lucratifs de la dite seigneurie aux sommes suivantes, viz :

		$	cts.
1o.	Valeur des cens et rentes.....	675	12
2o.	Valeur des lods et ventes.....	860	96
		$1536	08

Le seigneur n'a droit à aucune autre indemnité, et il n'y a aucuns autres droits ni biens lucratifs à estimer dans cette dite Seigneurie, outre ceux qui apparaissent et qui sont énumérés ci-dessus.

De sorte que la valeur totale de la dite Seigneurie se trouve être de la somme de mille cinq cent trente-six piastres et huit centins, à laquelle somme je la fixe.

Daté à Varennes, le 25 Septembre, 1856.

HENY. JUDAH,
Commissaire.

Province du Canada,
Bas Canada.

Je, soussigné, HENRY JUDAH, un des Commissaires en vertu de l'Acte Seigneurial Refondu, ai fait, en triplicata et conformément à la loi, le présent cadastre abrégé du Fief et Seigneurie de La Guillaudière.

Les rentes constituées, payables au Seigneur de cette Seigneurie par les Censitaires d'icelle, et la valeur des droits casuels, pour l'abolition desquels une indemnité est accordée, par le Gouvernement de cette Province, au dit Seigneur, pour le rachat du droit de lods et ventes, sont celles qui apparaissent au présent Cadastre.

De plus les droits de la Couronne, dans cette Seigneurie, consistent dans le droit de Quint, lequel droit de Quint est computé, en formant une année commune sur le Quint accru dans le Bas Canada, pendant les vingt-cinq années immédiatement antérieures à la passation de l'Acte Seigneurial de 1854, et réparti sur la dite Seigneurie, en vertu des dispositions du dit acte, et se monte à une somme annuelle de une piastre et quinze centins..... $1 15

Et en foi de tout ce que dessus j'ai signé.

Montréal, 24 Janvier, 1861.

Commissaire sous l'Acte Seigneurial Refondu.

Procé

F

Fait le 2

No. 58.

CANADA, B. C.

Procédés sous l'Acte Seigneurial de 1854 et ses amendements.

CADASTRE ABRÉGÉ

DU

FIEF HÉBERT,

POSSÉDÉ PAR LOUIS HÉBERT ET PIERRE COLLET *et ux.*

Fait le 24 Janvier, 1861, par HENRY JUDAH, Ecuyer, Commissaire.

No. de référence.	No. du Terrier.	
1		
2		
3		

Province

Bas C

Je, sous
avoir fait, conf
comme je clos
lucratifs du dit

1o. Val

2o. Val

Les seig
à estimer dans

De sorte
trente-quatre ce

Daté à

No. de référence.	No. du Terrier.	NOMS DES CENSITAIRES.	ÉTENDUE DE LA CONCESSION OU DU TERRAIN POSSÉDÉ. FRONT. Arpents.	Perches.	Pieds.	PROFONDEUR. Arpents.	Perches.	Pieds.	SUPERFICIE. Arpents.	Perches.	Pieds.	Emplacements ou Lots à bâtir, ou pour d'autres fins que pour des fins agricoles. VALEUR. £ s. d.	Montant de la Rente Constituée à être payée par le Censitaire. £ s. d.	Voyez référence au bas.
		Troisième Concession.												
1		Pierre Geoffrion.....	2	...	...	33	4	...	66	80	...	.....	0 0 0½	
		Quatrième Concession.												
2		Théophile Jodoin.....	2	...	...	33	8	...	67	60	...	.....	0 0 0½	
3		Charles Langlois.....	...	...	...	...	...	...	....	50	...	.....	0 5 0	
													£0 5 1	

Province du Canada,
Bas Canada.

Je, soussigné, HENRY JUDAH, un des commissaires en vertu de l'acte seigneurial de 1854, certifie avoir fait, conformément à la loi, le présent cadastre du fief Hébert. Et maintenant, en procédant à clore, comme je clos finalement, par les présentes, le dit cadastre, je fixe la valeur totale des divers droits et biens lucratifs du dit fief aux sommes suivantes, viz :

	$ cts.
1o. Valeur des cens et rentes.....	16 92
2o. Valeur des lods et ventes.....	69 42
	$86 34

Les seigneurs n'ont droit à aucune autre indemnité, et il n'y a aucuns autres droits ni biens lucratifs à estimer dans ce dit fief, outre ceux qui apparaissent et qui sont énumérés ci-dessus.

De sorte que la valeur totale du dit fief se trouve être de la somme de quatre-vingt-six piastres et trente-quatre centins, à laquelle somme je la fixe.

Daté à Varennes, le 25 Septembre, 1856.

HENY. JUDAH,
Commissaire.

Province du Canada,
Bas Canada.

Je, soussigné, HENRY JUDAH, un des Commissaires en vertu de l'Acte Seigneurial Refondu, ai fait, en triplicata et conformément à la loi, le présent cadastre abrégé du Fief Hébert.

Les rentes constituées, payables aux seigneurs de ce Fief par les censitaires d'icelui, et la valeur des droits casuels, pour l'abolition desquels une indemnité est accordée, par le gouvernement de cette Province, aux dits seigneurs, pour le rachat du droit de lods et ventes, sont celles qui apparaissent au présent cadastre.

De plus les droits de la couronne, dans ce Fief, consistent dans le droit de quint, lequel droit de quint est computé en formant une année commune sur le quint accru dans le Bas Canada, pendant les vingt-cinq années immédiatement antérieures à la passation de l'acte seigneurial de 1854, et réparti sur le dit Fief, en vertu des dispositions du dit acte, et se monte à une somme annuelle de six centins.. $00 06

Et en foi de tout ce que dessus j'ai signé.

Montréal, 24 Janvier, 1861.

Commissaire sous l'Acte Seigneurial Refondu.

No. 59.

CANADA, B. C.

Procédés sous l'Acte Seigneurial de 1854 et ses amendements.

CADASTRE ABRÉGÉ

DE LA

SEIGNEURIE DE L'ISLE BIZARD,

POSSÉDÉE PAR L'HONORABLE DENIS BENJAMIN VIGER.

Fait le 24 Janvier, 1861, par NORBERT DUMAS, Ecuyer, Commissaire.

ERRATA.

Au No. de référence 91, *au lieu de* Christophe, *lisez* Chrysologue.

No. de référence.	No. du Terrier.	NOMS DES CENSITAIRES.	ÉTENDUE DE LA CONCESSION OU DU TERRAIN POSSÉDÉ. FRONT. Arpents.	Perches.	Pieds.	PROFONDEUR. Arpents.	Perches.	Pieds.	SUPERFICIE. Arpents.	Perches.	Pieds.	Emplacements ou Lots à bâtir, ou pour d'autres fins que pour des fins agricoles. VALEUR. £ s. d.	Montant de la Rente Constituée à être payée par le Censitaire. £ s. d.	Voyez référence au plan.
1		Le Domaine							100					
2	1	Veuve Jos. Théoret							44				0 8 5¾	
3	2	Isidore Proulx	2			20			40				0 7 7	
4	3	Elie Proulx	3			26			78				0 14 6½	
5	4	J. Bte. Boileau							88				0 18 3½	
6	A 4	Michel Labrosse	1	2	9	4			5				0 0 10¾	
7	B 4	Bazile Ladouceur	1			4			4				0 0 8¾	
8	D 4	Louis Boileau				90			180			12 10 0	0 0 2	
9	E 4	D. B. Viger	2	7	9	6			16	50			0 3 0½	
10	B 5	—— Jary	3	6	12	28			103				0 18 5¾	
11	6	Félix Proulx	3			30			90				0 16 9¼	
12	7	Jacques Labrosse	2	5		20			50				0 9 6	
13	A 7	J. Bte. Brunet	2	5		10			25				0 4 7¼	
14	7, 8	Edouard Paquin							65	50			0 12 1¾	
15	A 8, 9	Alexandre Neveux							27	50			0 4 8¾	
16	B 8, 9	Toussaint Théoret							29				0 5 9	
17	9	Do.							5	50			0 0 11	
18	A 9	Jos. Sauvé				180			180			25 0 0	0 0 2	
19	10	Toussaint Théoret	2	5		27			67	50			0 12 6	
20	11	Do.	2	2	9	27			60	75			0 11 4½	
21	A 11	Alexandre Neveux	2	2	9	28			63				0 11 10¾	
22	12	Jacques Trépanier	3			29	6	12	89				0 16 0¼	
23	A 13	Hyacinthe Poudrette	1	5		32			48				0 9 1	
24	B 13	Bazile Poudrette	1	5		32			48				0 9 1	
25	14	John Wilson, père	2			32			64				0 11 10½	
26	15	Amable Payment	2			32			64				0 11 10½	
27	16	Isidore Paquin	3			40			120				1 2 4	
28	17	Léon Brisebois							64				0 11 11	
29	A 17	Hyacinthe Paquin	1			20			20				0 3 8½	
30	18	Do.							62				0 11 5¼	
31	A 18	John Wilson, fils	2			14			28				0 5 1	
32	B 18	Bazile Théoret	1	9		14			26	60			0 4 10¾	
33	C 18	Do.	3			1			12				0 1 11¾	
34	19	John Wilson, fils							78				0 14 4½	
35	A 19	Hon D. B. Viger				135			242			25 0 0	0 2 4½	
36	20	F. X. Boileau							67	50			0 12 1¼	
37	20, 21	Roch Boileau							82	50			0 16 0	

No. de référence.	No. du Terrier.	NOMS DES CENSITAIRES.	ÉTENDUE DE LA CONCESSION OU DU TERRAIN POSSÉDÉ. Front. Arpents.	Front. Perches.	Front. Pieds.	Profondeur. Arpents.	Profondeur. Perches.	Profondeur. Pieds.	Superficie. Arpents.	Superficie. Perches.	Superficie. Pieds.	Emplacements ou Lots à bâtir, ou pour d'autres fins que pour des fins agricoles. Valeur. £ s. d.	Montant de la Rente Constituée à être payée par le Censitaire. £	s.	d.	Voyez référence au lot.
38	21	Jules Boileau	2			32	5		65				0	12	$0\frac{1}{4}$	
39	A 21	Do.	1	5		6	6		9	90			0	1	$7\frac{1}{4}$	
40	B 21	François Demers	1	5		2			3				0	0	$6\frac{1}{2}$	
41	22	Joseph Théoret	2	6		40			104				0	19	$4\frac{1}{2}$	
42	23	Joseph Barbeau	3	2	9	40			130				1	4	$2\frac{1}{2}$	
43	24	Dame J. Bte. Lafleur							65	27	162		0	12	$11\frac{3}{4}$	
44	25	Jos. Théoret							65	27	162		0	12	$11\frac{3}{4}$	
45	24, 26	La Fabrique St. Raphaël			360			360					0	0	$8\frac{1}{2}$	
46	26	Luc Brunet							57	74			0	11	3	
47	27	D. B. Viger	2			40			80				0	14	11	
48	28	Do.	4	4		6			26	40			0	4	$10\frac{1}{4}$	
49	29	Benjamin Sauvé							88				0	16	$8\frac{1}{4}$	
50	30	Olivier Charlebois							73				0	13	$5\frac{1}{2}$	
51	31	Charles Senécal	2			40			80				0	14	9	
52	A 31	D. B. Viger	1			1			1				0	0	2	
53	B 31	Jos. Théoret	1			1			1				0	0	$6\frac{1}{2}$	
54	32	Venance Théoret	1	5		38			57				0	10	$6\frac{1}{2}$	
55	A 32	Joseph Théoret	1	5		40			60				0	11	7	
56	33	F. X. Legault	3			44			132				1	4	$4\frac{3}{4}$	
57	34	Bernard Théoret							99	80			0	18	7	
58	35	Charles Théoret							112	20			1	0	$8\frac{3}{4}$	
59	A 35	Amable Payment	1			12			12				0	2	$3\frac{1}{4}$	
60	B 35	Etienne Théoret	2			13	5		27				0	5	2	
61	36	Veuve Jos. Théoret							48	30			0	14	$9\frac{1}{2}$	
62	37	Jos. Brunet							114				1	1	4	
63	38	Louis Théoret							90	50			0	16	$7\frac{1}{4}$	
64	39	Madame C. Proulx							75				0	14	$2\frac{1}{4}$	
65	A 39	Madame Veuve Paquin							7	45			0	1	$3\frac{1}{2}$	
66	40	Ferdinand Brunet							82				0	15	$2\frac{1}{2}$	
67	41	Olivier Paquin							61				0	10	$8\frac{1}{2}$	
68	42	Grégoire Dautour							39				0	7	$6\frac{1}{2}$	
69	A 42	Félix Legault	1			20			20				0	3	9	
70	43	Félix Boileau	1			20			20				0	3	9	
71	A 43	Félix Legault	2			23			46				0	8	7	
72	44	D. B. Viger	4	2		26	5		114				1	1	2	
73	45	Frs. Dautour							78	63			0	14	11	
74	46	D. B. Viger							75				0	13	$8\frac{3}{4}$	

No. de référence.	No. du Terrier.	NOMS DES CENSITAIRES.	ÉTENDUE DE LA CONCESSION OU DU TERRAIN POSSÉDÉ. FRONT. Arpents	Perches.	Pieds.	PROFONDEUR. Arpents.	Perches.	Pieds.	SUPERFICIE. Arpents.	Perches.	Pieds.	Emplacements ou Lots à bâtir, ou pour d'autres fins que pour des fins agricoles. VALEUR. £ s. d.	Montant de la Rente Constituée à être payée par le Censitaire. £ s. d.	Voyez référence au bas.
75	47	D. B. Viger							56	50			0 10 5¾	
76	48	Olivier Paquin	2			18	3	9	37	70			0 6 7¾	
77	A 48	Frs. Dautour	2			10			20				0 3 9	
78	B 48	Veuve André Jobin	2			9	5		19				0 3 5	
79	49	Félix Boileau	2	5		13			32	50			0 6 2¼	
80	A 49	Félix Legault							9				0 1 8¾	
81	B 49	J. Bte. Martel							9	66			0 1 11	
82	50	Jules Joly	2	5		20			50				0 9 3½	
83	51	François Labelle	2	5		10			35				0 6 7¾	
84	A 51	Hyacinthe Paquin							26				0 4 9¾	
85	B 51	Séraphin et Jos. Legault	1	7	9	5			8	75			0 1 7¾	
86	52	Toussaint Proulx	3			20			60				0 11 0	
87	53	Jos. Binet	3			20			60				0 11 2	
88	A 53	Veuve Jos. Théoret							51				0 6 7¾	
89	54	Julien Désormeaux	1	5		20			30				0 5 7½	
90	A 54	Eustache Genvril	3	5		16			24				0 4 10½	
91	B 54	Christophe Brunet				360			360			40 0 0	0 0 4¾	
92	C 54	Grégoire Lafontaine				360			360			40 0 0	0 0 4¾	
93	D 54	Eusèbe Martel				360			360			40 0 0	0 0 4¾	
94	55	Augustin Cardinal	3	1		20			62				0 11 6¼	
95	56	Charles Brayer	3			20			60				0 11 3	
96	57	Luc Martin	2	3		20			46				0 8 7	
97	58	Do.	2	4		20			48				0 9 0¾	
98	59	Guillaume G. Gaucher	3			20			60				0 11 3	
99	60	Do.	3			20			60				0 11 1	
100	61	Toussaint Théoret							58	92			0 11 1	
101	62	Luc Martin, père							28	92			0 5 2½	
102	A 62	Do.	1	5		20			30				0 5 2½	
103	63	Do.	3			20			60				0 11 3	
104	64	Antoine Berthiaume	3			20			60				0 11 0	
105	65	Arsène Théoret	3			20			60				0 11 1	
106	66	Do.	1	5		20			30				0 8 5½	
107	67	Bazile Théoret							54				0 10 1	
108	A 67	Antoine Berthiaume	2	7	9	20			55				0 10 3¾	
109	A 68	John Wilson, fils	2			20			40				0 7 7	
110	B 68	Bazile Théoret	2			20			40				0 7 7	
111	C 68	Fréderic Martel				360			360			40 0 0	0 0 2½	

No. de référence.	No. du Terrier.	NOMS DES CENSITAIRES.	ÉTENDUE DE LA CONCESSION OU DU TERRAIN POSSÉDÉ. FRONT. Arpents.	Perches.	Pieds.	PROFONDEUR. Arpents.	Perches.	Pieds.	SUPERFICIE. Arpents.	Perches.	Pieds.	Emplacements ou Lots à bâtir, ou pour d'autres fins que pour des fins agricoles. VALEUR. £ s. d.	Montant de la Rente Constituée à être payée par le Censitaire. £ s. d.	Vers de référence.
112	D 68	Jos. Brunet							42				0 7 10½	
113	E 68	Buzile Théoret	1			4			4				0 0 9	
114	69	Frs. Lalonde	2			30			60				0 11 2	
115	70	Amable Rollin		5		20			10				0 1 11	
116	A 70	Eustache Genvril	1			14			14				0 2 7	
117	B 70	Do.	2	5		20			50				0 9 3½	
118	C 70	Jacques Trépanier	2			14			28				0 5 2	
119	71	François Genvril							68				0 13 4	
120	A 71	Hyacinthe Poudrette							27				0 5 2	
121	72	Eustache Brayer							82	67			0 14 6	
122	A 72	Amable Etier	1	5		2			3				0 0 7	
123	73	Frs. Dumoulin	3			20			60				0 11 1½	
124	74	Etienne Ladouceur	2			20			40				0 7 6	
125	A 74	Do.							46				0 8 6¾	
126	75	Jos. Lauzon	2			30			60				0 11 3	
127	76	Damase Paquin							92	50			0 16 9¾	
128	A 76	Michel Sauvé			90			540				30 0 0	0 0 6	
129	77	Jos. Ladouceur	2			28			56				0 10 6½	
130	A 77	Eustache Ladouceur	2			28			56				0 10 6½	
131	A 78	Louis Wilson	3			20			60				0 11 1½	
132	B 78	Félix Proulx	3			8			24				0 4 6½	
133	A 79	F. X. Brayer							56	50			0 10 6¾	
134	B 79	Michel Labrosse							17	88			0 3 4½	
135	C 79	Frs. Legault	1			3			3				0 0 7	
136	80	Michel Labrosse							67	7	6		0 12 9½	
137	81	D. B. Viger							20				0 3 9	
		Village de St. Raphaël.												
138	I	Jos. Joly			60			360				50 0 0		
139	II	Gatien Claude			60			360				37 10 0		
140	III	Eustache Deguire			90			360				37 10 0		
141	IV	G. G. Gaucher			42			180				16 13 4		
142	V	Do.			42			180				18 15 0		
143	VI	Madame Bussière			42			99				13 16 4		
144	VII	Benjamin Boileau			84			99				33 6 8		
145	VIII	Veuve Frs. Brisebois			42			180				12 10 0		
146	IX	Frs. Brisebois, fils			45			90				6 5 0		
147	A IX	Alexandre Verdon			45			90				6 5 0		

No. de référence.	No. du Terrier.	NOMS DES CENSITAIRES.	ÉTENDUE DE LA CONCESSION OU DU TERRAIN POSSÉDÉ. FRONT. Arpents.	Pieds.	Perches.	PROFONDEUR. Arpents.	Perches.	Pieds.	SUPERFICIE. Arpents.	Perches.	Pieds.	Emplacements ou Lots à bâtir, ou pour d'autres fins que pour des fins agricoles. VALEUR. £ s. d.	Montant de la Rente Constituée à être payée par le Censitaire. £ s. d.	Voyez référence au bas.
		Village de St. Raphaël.—(Suite.)												
148	B IX	Gatien Claude						90			90		12 10 0	.....	
149	X	E. Théoret						45			180		20 16 8	.....	
150	XI	P. Trépanier						45			180		16 13 4	.....	
151	XII	G. G. Gaucher						90			180		125 0 0	.....	
152	XIII	Charles Joly						90			180		33 6 8	.....	
153	A XIV	Veuve Jos. Brayer						45			180		16 13 4	.....	
154	B XIV	Auguste Landermain						45			180		16 13 4	.....	
155	XV	J. B. Desrivières						45			90		20 16 8	.....	
156	XVI	Madame Eustache Paquin						74			90		25 0 0	.....	
157	XVII	Docteur Forbes						45			90		20 16 8	.....	
158	A XVIII	J. B. Boivin						45			74		20 16 8	.....	
159	XVIII	Léon Boivin						45			74		20 16 8	.....	
160	XIX	Eustache Deguire						90			74		8 6 8	.....	
161	XX	Jos. Sauvé						90			74		8 6 8	.....	
162	XXI	Onézime Trépanier						90			81		20 16 8	.....	
163	XXII	Barthélemy Groulx						90			74		8 6 8	.....	
164	XXIII	Jérémie Sauvé						90			81		20 16 8	.....	
165	XXIII	Jos. Ladouceur						90			81		20 16 8	.....	
166	XXV	Benjamin Boileau						36			90		20 16 8	.....	
167	XXVI	Do.						38			90		16 13 4	.....	
													£59 3 3¼		

PROVINCE DU CANADA,
BAS CANADA.

Je soussigné, NORBERT DUMAS, un des Commissaires en vertu de l'Acte Seigneurial de 1854, certifie avoir fait, conformément à la loi, le présent Cadastre de la Seigneurie de l'Isle Bizard. Et en tenant, en procédant à clore, comme je clos finalement, par les présentes, le dit Cadastre, je fixe la valeur totale des divers droits et biens lucratifs de la dite Seigneurie aux sommes suivantes, viz :

	$	cts.
1o. Valeur des cens et rentes	3944	29
2o. Valeur des lods et ventes	6859	41
3o. Valeur du moulin banal	12000	00
4o. Valeur du domaine	800	00
	$23603	70

J'adjuge que le seigneur n'a droit à aucune indemnité pour la perte de son droit de banalité, et de son banc seigneurial dans l'église de St. Raphaël. Et je rejette aussi toutes autres réclamations du seigneur, non-mentionnées dans le présent Cadastre et jugement.

Il n'y a aucuns autres droits ni biens lucratifs à estimer dans cette dite Seigneurie, outre ceux qui apparaissent et qui sont énumérés ci-dessus.

De sorte que la valeur totale de la dite Seigneurie se trouve être de la somme de vingt-trois mille six cent trois piastres et soixante-et-dix centins, à laquelle somme je la fixe.

Daté à Montréal, le 2 Juin, 1857.

NORBERT DUMAS,

Commissaire.

PROVINCE DU CANADA,
BAS CANADA.

Je, soussigné, NORBERT DUMAS, un des commissaires en vertu de l'acte seigneurial refondu, ai fait, en triplicata et conformément à la loi, le présent cadastre abrégé de la seigneurie de l'Isle Bizard.

Les rentes constituées, payables au seigneur de cette seigneurie, par les censitaires d'icelle, et la valeur des droits casuels, pour l'abolition desquels une indemnité est accordée, par le gouvernement de cette Province, au dit seigneur, pour le rachat du droit de lods et ventes, sont celles qui apparaissent au présent cadastre.

De plus les droits de la couronne, dans cette seigneurie, consistent dans le droit de quint, lequel droit de quint est computé, en formant une année commune sur le quint accru dans le Bas Canada, pendant les vingt-cinq années immédiatement antérieures à la passation de l'acte seigneurial de 1854, et réparti sur la dite seigneurie, en vertu des dispositions du dit acte, et se monte à une somme annuelle de dix-sept piastres et soixante-et-dix centins..... $17 70

Et en foi de tout ce que dessus j'ai signé.

Montréal, 24 Janvier, 1861.

Commissaire sous l'Acte Seigneurial Refondu.

QUÉBEC:

Imprimé par STEWART DERBISHIRE et GEORGE DESBARATS, Imprimeur de Sa Très-Excellente Majesté la Reine.

1861.

Procédé

SEIGNE

Fait le 24

No. 60.

CANADA, B. C.

Procédés sous l'Acte Seigneurial de 1854 et ses amendements.

CADASTRE ABRÉGÉ

DE LA

SEIGNEURIE DES ISLES BOUCHARD,

POSSÉDÉE PAR CHARLES DORION, Ecuyer.

Fait le 24 Janvier, 1861, par NORBERT DUMAS, Ecuyer, Commissaire.

ERRATA.

Au No. de référence 9, *au lieu de* D 7, au No. de Terrier, *lisez* B 7

No. de référence.	No. du Terrier.	
1	1	F
2	2	J
3	B 2	V
4	3	
5	4	C
6	5	J
7	6	
8	7	L
9	D 7	
10	8	J
11	9	
12	10	
13	11	
14	12	
15	13	Fr
16	14	Ju
17	15	Jo
18	16	Vi
19	17	Jos
20	18	Lo
21	19	Jos
22	20	Le
23	21	Fra
24	22	Jos
25	23	Vi
26	24	Jos
27	25	Le
28	26	Jos
29	27	Frs.
30	28	Juli
31	29	Jos
32	30	Lou

No. de référence.	No. du Terrier.	NOMS DES CENSITAIRES.	ÉTENDUE DE LA CONCESSION OU DU TERRAIN POSSÉDÉ. FRONT. Arpents.	Perches.	Pieds.	PROFONDEUR. Arpents.	Perches.	Pieds.	SUPERFICIE. Arpents.	Perches.	Pieds.	Emplacements ou Lots à bâtir, ou pour d'autres fins que pour des fins agricoles. VALEUR. £ s. d.	Montant de la Rente Constituée à être payée par le Censitaire. £ s. d.	Voyez référence au bas.
		Concession Isles Bouchard.												
1	1	François Dupré							62				0 11 3	
2	2	J. B. Rivet							81	33	108		0 15 0	
3	B 2	Victor Hyeu dit Chagnon							18	66	216		0 3 $4\frac{3}{4}$	
4	3	Do.							67	35			0 12 $4\frac{3}{4}$	
5	4	Christophe Chagnon							4	6	13		0 0 9	
6	5	Julien Chagnon							2	28	200		0 0 $5\frac{1}{4}$	
7	6	Do.							2	3	288		0 0 $4\frac{3}{4}$	
8	7	Louis Boisseau							5	73			0 1 $0\frac{1}{2}$	
9	D 7	Do.							1	49	7		0 0 $3\frac{1}{4}$	
10	8	Julien Chagnon							5				0 0 $11\frac{1}{4}$	
11	9	Do.							2	50	288		0 0 $5\frac{1}{2}$	
12	10	Do.							2	39	86		0 0 $5\frac{3}{4}$	
13	11	Do.							1	73			0 0 10	
14	12	Do.							4	59			0 0 $9\frac{3}{4}$	
15	13	François Chagnon et Xavier Jacques							2	5			0 0 $4\frac{3}{4}$	
16	14	Julien Chagnon							14	47	72		0 2 $7\frac{1}{4}$	
17	15	Joseph Lippé							7	82	72		0 1 $5\frac{3}{4}$	
18	16	Victor Chagnon dit Larose							2	66			0 0 $5\frac{1}{2}$	
19	17	Joseph Goyet							2	1			0 0 $4\frac{3}{4}$	
20	18	Louis Boisseau							7	51	171		0 1 $4\frac{3}{4}$	
21	19	Joseph Chagnon dit Larose, fils d'Hilaire							15	29			0 2 $9\frac{3}{4}$	
22	20	Le Seigneur des Isles Bouchard							14	58				
23	21	François Dupré							3	89			0 0 9	
24	22	Joseph Goyet							3	82	162		0 0 9	
25	23	Victor Hyeu dit Chagnon							3	97	162		0 0 9	
26	24	Joseph Goyet et Joseph Chagnon							4				0 0 9	
27	25	Le Seigneur des Isles Bouchard							3	85				
28	26	Joseph Goyet							2	90			0 0 7	
29	27	Frs. Xavier Chagnon dit Larose							2	85			0 0 7	
30	28	Julien Chagnon							4	65			0 0 $10\frac{1}{4}$	
31	29	Joseph Goyet et Victor Hyeu dit Chagnon							7				0 1 $3\frac{1}{2}$	
32	30	Louis Gros dit St. Pierre							88				0 15 5	

1 *Isles Bouchard.*

No de référence.	No du Terrier.	NOMS DES CENSITAIRES.	ETENDUE DE LA CONCESSION OU DU TERRAIN POSSÉDÉ. DEVANT. Arpents	Perches	Pieds. PROFONDEUR. Arpents	Perches	Pieds. SUPERFICIE. Arpents.	Perches	Pieds.	Emplacements ou Lots susbatir, ou pour d'autres fins que pour des fins agricoles. VALEUR. £ s. d.	Montant de la Rente Constituée à être payée au Cens-tume. £ s. d.
		Concession Isles Bouchard.— (Suite.)									
33	31	Joseph Dansereau, fils de Michel					42				0 7 8
34	32	Albert Casavant et Joseph Dansereau					95	63	297		0 17 7¼
35	33	Joseph Dansereau					31	55			0 6 3½
36	34	Louis Thomas Simon					76	7	162		0 13 10
37	35	Joseph Juneau dit Latulippe					58	50			0 10 8
38	36	Pierre Beaupré					42	60			0 7 9
39	37	Pierre Lescot et ses Héritiers					42	60			0 7 8
40	38	Antoine Joachim					80	75			0 14 10
41	39	Charles Morin					83	80	305		0 15 1½
42	40	Jeremie Laporte					63				0 11 7
43	41	Louis Simon Thomas					30				0 8 3½
44	41 B	Leon Laporte					75				0 14 2¼
45	42	Toussaint Payet					11	33	108		0 4 0
46	43	Do.					95				0 17 5¼
47	44	Denis Bouthillier					57	30			0 10 6¾
48	45	Joseph Moreau dit Desjourdie					87	75			0 16 0¾
49	46	Louis Morin					72	24			0 13 3½
50	47	Albert Lesiége dit Lafontaine					9	86			0 1 9½
51	48	Héritiers de François Piché					19	19	81		0 3 7¼
52	49	Heritiers de feu François Piché					9	19			0 1 8½
53	50	Benjamin Tellier dit Lafortune					9	38			0 1 8¾
54	51	Do.					9	53			0 1 8¼
55	52	Louis Thomas Simon et Felix Préseau					18	84			0 3 5
56	53	Joseph Perrault					18	18			0 3 1¼
57	54	Benjamin Tellier dit Lafortune					8	77			0 1 7
58	55	Joseph Bourdon					8	75			0 1 7
59	56	Charles Peltier					19	12	162		0 3 7
60	57	Louis Piché					9	50	81		0 1 8½
61	58	Louis Morin					8	1			0 1 5¾
62	59	François Peltier					1	34			0 0 3¼
63	60	Toussaint Payet					4	63			0 0 10½
64	61	Joseph Bourdon					4	55			0 0 10½
65	62	François Raymond					21	83			0 6 8½

No. de référence.	No. du Terrier.	NOMS DES CENSITAIRES.	ÉTENDUE DE LA CONCESSION OU DU TERRAIN POSSÉDÉ. FRONT. Arpents.	Perches.	Pieds.	PROFONDEUR. Arpents.	Perches.	Pieds.	SUPERFICIE. Arpents.	Perches.	Pieds.	Emplacements ou Lots à bâtir, ou pour d'autres fins que pour des fins agricoles. VALEUR. £ s. d.	Montant de la Rente Constituée à être payée par le Censitaire. £ s. d.	Voyez référence au bas.
		Concession Isles Bouchard.—(Suite.)												
66	63	Joseph Bourdon							11	35			0 2 1	
67	64	Toussaint Payet							10	90			0 2 0	
68	65	Benjamin Tellier dit Lafortune							9	70			0 1 9¾	
69	66	Joseph Bourdon							8	30			0 1 6¾	
70	67	Do.							7	75			0 1 6¾	
71	68	Do.							7	25			0 1 4¾	
72	69	Ludger Perrault							7	25			0 1 4	
73	70	Do.							8	75			0 1 7	
74	71	Michel Dansereau, Pierre Dansereau, fils de Joseph, François Dansereau & Pierre Dansereau, fils de François							33	45			0 6 2	
75	72	Pierre Perrault							37	30			0 6 10¼	
76	73	Narcisse Athanase dit ayon							20				0 3 4½	
77	B 73	Jean Fontaine							11	66	224		0 2 0½	
		Deux Ilets Contigus.												
78	74	Louis Dion							4				0 3 5	
79	75	Narcisse Athanase dit Guyon							3				0 2 1	
		Isles et Battures.												
80	76	Michel Privé ou ses Représentants							240				0 0 1	
		Isle aux Bœufs.												
81	77	Pierre Chicoine							40				0 0 10	
82		Le Seigneur des Isles Bouchard							500					
									2646	51	25		£17 11 4½	

PROVINCE DU CANADA,
BAS CANADA.

Je, soussigné, NORBERT DUMAS, un des Commissaires en vertu de l'Acte Seigneurial de 1854, certifi avoir fait conformément à la loi, le présent Cadastre de la seigneurie des Isles Bouchard. Et maintenan en procédant à clore, comme je clos finalement, par les présentes, le dit Cadastre, je fixe la valeur totale de divers droits et biens lucratifs de la dite seigneurie aux sommes suivantes, viz:

	$	cts.
1o. Valeur des cens et rentes	1171	25
2o. Valeur des lods et ventes	1534	41
3o. Valeur du moulin banal	400	00
4o. Valeur du manoir et domaine seigneuriaux	5600	00
5o. Valeur des terres non-concédées	400	00
	$9105	66

Le seigneur n'a droit à aucune autre indemnité, et il n'y a aucuns autres droits ni biens lucratifs à estimer dans cette dite seigneurie, outre ceux qui apparaissent et qui sont énumérés ci-dessus.

De sorte que la valeur totale de la dite seigneurie se trouve être de la somme de neuf mille cent cin piastres et soixante-et-six centins, à laquelle somme je la fixe.

Daté aux Isles Bouchard, le 22 Mai, 1857.

NORBERT DUMAS,

Commissaire.

PROVINCE DU CANADA,
BAS CANADA.

Je, soussigné, NORBERT DUMAS, un des commissaires en vertu de l'acte seigneurial refondu, ai fait, en triplicata et conformément à la loi, le présent cadastre abrégé de la seigneurie des Isles Bouchard.

Les rentes constituées, payables au seigneur de cette seigneurie, par les censitaires d'icelle, et la valeur des droits casuels, pour l'abolition desquels une indemnité est accordée, par le gouvernement de cette Province, au dit seigneur, pour le rachat du droit de lods et ventes, sont celles qui apparaissent au présent cadastre.

De plus les droits de la couronne, dans cette seigneurie, consistent dans le droit de quint, lequel droit de quint est computé, en formant une année commune sur le quint accru dans le Bas Canada, pendant les vingt-cinq années immédiatement antérieures à la passation de l'acte seigneurial de 1854, et réparti sur la dite seigneurie, en vertu des dispositions du dit acte, et se monte à une somme annuelle de six piastres et quatre-vingt-deux centins..... $6 82

Et en foi de tout ce que dessus j'ai signé.

Montréal, 24 Janvier, 1861.

Commissaire sous l'Acte Seigneurial Refondu.

QUÉBEC:

Imprimé par STEWART DERBISHIRE et GEORGE DESBARATS, Imprimeur de Sa Très-Excellente Majesté la Reine.

1861.

Procé

SEIGN

POSSÉDÉE PA

Fait le

No. 61.

CANADA, B. C.

Procédés sous l'Acte Seigneurial de 1854 et ses amendements.

CADASTRE ABRÉGÉ

DE LA

SEIGNEURIE DE L'ISLE DE MONTREAL,

[La Cité et la Paroisse de Montréal exceptées.]

POSSÉDÉE PAR LES ECCLÉSIASTIQUES DU SÉMINAIRE DE ST. SULPICE DE MONTRÉAL.

Fait le 24 Août, 1861, par NORBERT DUMAS, Ecuyer, Commissaire.

Numéro d'ordre	Numéro Tertaire	
1	1	
2		
3		
4		
5		
6		
7		
8	2	
9	2	
10	3	
11	4	
12	5	
13	5	
14	10	
15	11	
16	11	
17		
18	12	
19	12	
20	17	
21	17	
22	15	
23		
24	17	
25		
26	17 18	
27	19	
28		
29		
30	19	
31	19	
32	19	
33	19	
34	20	
35	21	
36		

Nos de référence.	No. du Terrier.	NOMS DES CENSITAIRES.	ETENDUE DE LA CONCESSION OU DU TERRAIN POSSÉDÉ. FRONT. Arpents.	Perches.	PROFONDEUR. Perch.	Arpents.	Perches.	SUPERFICIE. Perch.	Arpents	Perches.	Perch.	Emplacements ou Lots à bâtir, ou pour d'autres fins que pour des fins agricoles. VALEUR. £ s. d.	Montant de la Rente Constituée à être payée par le Censitaire. £ s. d.	Voyez référence au bas.
		Paroisse de Ste. Anne.												
1	1	La Fabrique de Ste. Anne							16					
2		Amable Grossier			45			100				0 0 0½		
3		Edward Th. Jones			180			100				16 13 1	0 2 7¼	
4		Do.			240			40				281 13 1	0 10 5	
5		Do.			20			100				35 0 0	0 5 7¼	
6		Le Grand Trone, (*commun*)							60			16 13 4	0 1 1¾	
7		Gouvernement Provincial, do.							½					
8	2	William Forbes	1	4	15	20			29	50				
9	2	Morgan Mullins	2	6					64				0 4 9	
10	3	Simon Fraser	3			20			60				0 8 6½	
11	4	Do.	3			20			60				0 9 6	
12	5	Veuve Simon Fraser	9	5		20			190				0 9 6	
13	5	Joseph Crevier	1	5		20			90					
14	10	Do.	1	7	9	40			70					
15	11	Veuve Louis Brunet							¾			4 3 4	0 11 1	
16	11	Joseph Crevier	2	7	9	40			110				0 0 0¼	
17		Joseph Pilon	2	4		40			96				0 17 5	
18	12	Dr. J. L. Forbes	7			20			11				0 13 3½	
19	12	François Pilon	3			20			60				1 2 2	
20	17	J. B. Provost	1			13			13				0 9 6	
21	17	Nicolas Claude	2			13			26				0 2 0¾	
22	15	Héritiers J. L. Forbes	3			20			60				0 3 11¾	
23		Do.	3			20			60					
24	17	J. B. Neveu	3			20			60					
25		Nicolas Claude	2			3			9					
26	17 18	J. B. Provost				3			6					
27	19	André Brunet							60				0 9 6	
28		Do.	3			20			60				0 9 6	
29		Héritiers Montigny	2			5			10				0 1 7	
30	19	Eustache Rouleau	1			4			4				0 0 7½	
31	19	Do.	1			20			20					
32	19	André Brunet	2			5			10				0 3 11½	
33	19	John L. Forbes							8				0 1 3	
34	20	Amable Poudret							5				0 0 9½	
35	21	Sévère Poudret	4			25			100				0 14 6¾	
36		Joseph Godin	1			25			100				0 7 7	
			2			4			48				0 8 8½	

1 *Isle de Montréal.*

No. de référence.	No. du Terrier.	NOMS DES CENSITAIRES.	Étendue de la concession ou du terrain possédé — Front. (Arpents, Perches, Pieds)	Profondeur. (Arpents, Perches, Pieds)	Superficie. (Arpents, Perches, Pieds)	Emplacements ou lots à bâtir, à 1 pour d'arpent ou par pieds des lots — Valeur. £ s. d.	Montant de la Rente Constituée à être payée par le Censitaire. £ s. d.
		Paroisse de St. Anne.—(Suite.)					
37	22	Eustache Rouleau	4	27	108	......	0 17 1
38		Do.			14 50	......	0 2 3
39	22	Joseph Chatillon dit Godin			3½	16 13 4	......
40	23	Jean Baptiste Lalonde	6		60	......	0 9 6
41	24	do.	6		60	......	0 9 6
42	25	Elie Lalonde	3	22 5	101 50	......	0 15 10
43	26	Do.	1 5	22 5			
44	26	Joseph Lalonde	1	20	20	......	0 16 5½
45	27	Do.	3 5	20	70		
46		Do.			11		
47	28	Elie Robillard			7[illegible]	......	0 12 4½
48	29	Ambroise Pilon	5	30	150	......	1 2 11
49	101	Simon Fraser			28	......	0 3 11½
50	101	Marie Louise Booth			9	......	0 1 5
51	101	François Mallet			14	......	0 2 2
		Village Ste. Anne.					
52	101	Le Grand Tronc			1 42	......	0 0 0½
53	101	Louis Brégard	108			50 0 0	0 0 0½
54	101	Frs. Mallet			1	25 0 0	0 0 0½
55	101	Hyacinthe Sauvé			1 15	100 0 0	0 0 0½
56	101	Joseph Pilon	54	108		41 1[illegible] 4	0 0 0½
57	101	André Dubreuil	54	108		41 13 4	0 0 0½
58	101	Antoine Denis	54	90		4 3 4	0 0 0½
59	101	Louis Brégard	54	90		16 13 4	0 0 0½
60	101	Joseph Grenier	54	90		50 0 0	0 0 0½
61	101	Joseph Normandeau	54	90		41 13 4	0 0 0½
62	101	Thos. Garvin	90	28		8 6 8	0 0 0½
63	101	Veuve Jean Bte. Pilon	90	28		12 10 0	0 0 0½
64	101	Joseph C. Petit	45	90		20 16 8	0 0 0½
65	101	Michel Delâge	54	90		41 13 4	0 0 0½
66	101	Joseph Caron	54	90		20 16 8	0 0 0½
67	101	Joseph Pilon	54	90		8 6 8	0 0 0½
68	101	Thomas Sauvé			2½	250 0 0	0 0 0½
69	101	Antoine Denis			1	4 3 4	0 0 0½
70	101	Thomas Mallet			50	50 0 0	0 0 0½

No. de censitaire	No. du Terrier	NOMS DES CENSITAIRES.	Front: Arpents	Front: Perches	Front: Pieds	Profondeur: Arpents	Profondeur: Perches	Profondeur: Pieds	Superficie: Arpents	Superficie: Perches	Superficie: Pieds	Emplacements ou Lots à bâtir, ou pour d'autres fins que pour des fins agricoles. Valeur £	s.	d.	Montant de la Rente Constituée à être payée par le Censitaire £	s.	d.	Voyez renvoi au bas
		Village Ste. Anne.—(Suite.)																
71	101	Jean Baptiste Germain								50		50	0	0	0	0	0½	
72	101	Joseph Larivée			54			90				16	8	4	0	0	0½	
73	101	André Dubreuil			54			90				12	10	0	0	0	0½	
74	101	Cyriac Dubreuil			54			90				12	10	0	0	0	0½	
75	101	Joseph Larivée			54			90				4	13	4	0	0	0½	
76	101	André Viau			54			10				8	6	8	0	0	0½	
77	101	Joseph Caron			54			90				5	0	0	0	0	0½	
78	101	Toussaint Cousineau			54			90				12	10	0	0	0	0½	
79	101	Pierre Perrier			54			90				8	6	8	0	0	0½	
80	101	Jean Bte. Boyer			54			90				8	6	8	0	0	0½	
81	101	Israel Boyer			54			90				8	6	8	0	0	0½	
82	101	Jean Bte. Dubreuil			54			90				12	10	0	0	0	0½	
83	101	William Hod			54			90				8	6	8	0	0	0½	
84	101	Daniel Vinet			54			90				12	10	0	0	0	0½	
85	101	Jules Tremblay							1			83	6	8	0	0	0½	
86	101	Joseph Deschamps			54			90				50	0	0	0	0	0½	
87	101	Antoine Lauzon			54			90				8	6	8	0	0	0½	
88	101	F. X. Desjardins			54			90				5	0	0	0	0	2½	
89	101	Régis Vinet			54			90				25	0	0	0	0	0½	
90	101	Luc Charlebois			54			90				12	10	0	0	0	0½	
91	101	Simon LaRente, fils			54			90				8	6	8	0	0	0½	
92	101	Antoine Dubreuil			54			90				8	6	8	0	0	0½	
93	101	J. Bte. Blondin			54			90				12	10	0	0	0	0½	
94	101	Luc Ranger			54			90				25	0	0	0	0	0½	
95	101	Gédéon Lamarche			54			90				12	10	0	0	0	0½	
96	101	J. Marie Chantaille							5			25	0	0	0	0	0½	
97	101	François Lemay			54			90				25	0	0	0	0	0½	
98	101	Veuve Bernardin Trottier			54			90				25	0	0	0	0	0½	
99	101	Toussaint Raymond			54			90				4	3	4	0	0	0½	
100	101	Gédéon L[illegible]			54			90				12	10	0	0	0	0½	
101	101	Marie C[illegible]			54			90				25	0	0	0	0	0½	
102	101	Jules Tremblay			54			90				8	6	8	0	0	0½	
103	101	Emery P[illegible]			54			90				83	6	8	0	0	0½	
104	101	[illegible]			54			90				25	0	0	0	0	0½	
105	101	[illegible]			54			90				16	13	4	0	0	0½	
106	101	[illegible]			54			90				16	13	4	0	0	0½	
		[illegible]			54			90				12	10	0	0	0	0½	

No. de référence.	No. du Terrier.	NOMS DES CENSITAIRES.	ÉTENDUE DE LA CONCESSION OU DU TERRAIN POSSÉDÉ. FRONT. Arpents.	Perches.	Pieds.	PROFONDEUR. Arpents.	Perches.	Pieds.	SUPERFICIE. Arpents.	Perches.	Pieds.	Emplacements ou Lots à bâtir, ou pour d'autres fins que pour des fins agricoles. VALEUR. £ s. d.	Montant de la Rente Constituée à être payée par le Censitaire. £ s. d.	Lods & ventes au Lot.
		Village Ste. Anne.—(Suite.)												
107	101	Sévère Godin			54			90				8 6 8	0 0 0	
108	101	Benjamin Lepage			54			90				8 6 8	0 0 0	
109	101	James Maguire			54			90				1 1 8	0 0 0	
110	101	James Curtis			54			90				8 6 8	0 0 0	
111	101	Veuve Luc Denis			45			90				8 6 8	0 0 0	
112	101	Louis Crevier			45			90				16 10 0	0 0 0	
113	101	Hy. Ranger			45			90				20 16 8	0 0 0	
114	101	J. Bte. DuBois			54			90				6 5 0	0 0 0	
115	101	Ovide DeMontigny			54			90				16 10 0	0 0 0	
116	101	Sévère Vinet, père			54			90				4 1 8	0 0 0	
117	101	Charles Legault			54			90				12 10 0	0 0 0	
118	101	Luc Sauvé			54			90				4 1 8	0 0 0	
119	101	Louis Sauvé			54			90				16 13 4	0 0 0	
120	101	Pierre Perrier			54			90				4 1 8	0 0 0	
121	101	Léon Denis			54			90				8 6 8	0 0 0	
122	101	François Denis			54			90				8 6 8	0 0 0	
123	101	Paul Paquet			96			90				12 10 0	0 0 0	
124	101	Moïse Le Hue			45			90				8 6 8	0 0 0	
125	101	Luc Charlebois			90			90				16 13 4	0 0 0	
126	101	Ovide Ranger			45			90				16 13 4	0 0 0	
127	102	Joseph Petit	3		19	5		58	50				0 9 5	
128	102	Le Grand Tronc, (*commué*)							1					
129	103	Dame Flora McTavish	3		30			90					0 14 3	
130	103	Joseph Petit	1		1			1					0 0 3	
131	104	Joseph Crevier												
	105	Do.						89					0 13 8½	
132	104	Guillaume Meloche						55					0 8 8½	
133	104	Joseph Gauthier						½				1 3 4	0 0 0½	
134	104	Ephraim Poirier						2				16 13 4	0 0 0½	
135	104	Augustin Hurtubise							12			3 2 6	0 0 0½	
136	104	Guil. Meloche						1				12 10 0	0 0 0	
137	105	Le Grand Tronc, (*commué*)						1½						
138	105	Gilbert et Alex. Crevier	2	5	12			30						
139		Do.	2		20			10					0 13 7¼	
140	106	Do.						10						
141	106	Le Grand Tronc, (*commué*)						2						

No. de référence.	No. du Terrier.	NOMS DES CENSITAIRES.	ÉTENDUE DE LA CONCESSION OU DU TERRAIN POSSÉDÉ. FRONT. Arpents.	Perches	Pieds.	PROFONDEUR. Arpents.	Perches.	Pieds.	SUPERFICIE. Arpents.	Perches.	Pieds.	Emplacements ou Lots à bâtir, ou pour d'autres fins que pour des fins agricoles. VALEUR. £ s. d.	Montant de la Rente Constituée à être payée par le Censitaire. £ s. d.	Voyez référence au bas.
		Village Ste. Anne.—(Suite.)												
142	106.5	Ant. Hainault, dit Deschamps.							8½				0 12 8	
143	106	François Meloche	½			3						50 0 0	0 0 0½	
144	10	Le Grand Tronc (*commué*)							2					
145	106	Bernardin Gauthier							½			6 5 0	0 0 0½	
146	106.7	André Pilon							118				0 18 5½	
147	106.7	Bazile Sauvé							118				0 18 5½	
148		Le Grand Tronc (*commué*)												
149	107	Ant. Hainault dit Deschamps.	2			33			66				0 7 7½	
150	108	Le Grand Tronc (*commué*)							2					
151	108.9	Félix Sauvé, fils	2			19	5		39				0 6 2	
152	108	Joseph Pilon							½			4 3 4	0 0 0½	
153	107	Joseph Lalonde							20				0 3 2	
154	108	Félix Sauvé							69				0 10 11	
155	108	Woodward Beers							2¼			19 13 4	0 0 4¾	
156	108.9	Le Grand Tronc (*commué*)							1½					
157	108	Luc Lamagdelaine	3			20			60					
			3	5		6			19	50			0 12 5¼	
158	108	François Lussier	½			4						12 10 0	0 0 0½	
159	108	Nérée Sauvé				1						15 0 0	0 0 0½	
160	108	Le Grand Tronc (*commué*)							1					
161	108.9	Alexandre Sauvé							86	6			0 13 5¾	
162	110	Le Grand Tronc (*commué*)							1					
163	110	Hy. Cytoleux dit Langevin	2	1	9	30			73	50			0 10 11¼	
164	111	Le Grand Tronc (*commué*)							¾					
165	111	Antoine St. Denis							2			20 16 8	0 0 0½	
166		Damase St. Denis							2			20 16 8	0 0 0½	
167	111	Moïse Brisebois							59				0 9 6	
168	111.12	Antoine Caron							2	25			0 0 5¾	
169	1 4	James Mason							79					
170	112	Théodore Pilon							70				0 11 1	
171	113	Le Grand Tronc (*commué*)							1					
172	113	Jos. Théo. Meloche, fils							100				0 15 6	
173	113	Le Grand Tronc (*commué*)							1¼					
174	113.1	François St. Denis, fils							100				0 15 7½	
175	115	Le Grand Tronc (*commué*)							1¼					
176	115	Claude Vallée							100				0 15 4¾	

No. de référence.	No. du Terrier.	NOMS DES CENSITAIRES.	ÉTENDUE DE LA CONCESSION OU DU TERRAIN POSSÉDÉ. FRONT. Arpents.	Perches.	Pieds.	PROFONDEUR. Arpents.	Perches.	Pieds.	SUPERFICIE. Arpents.	Perches.	Pieds.	Emplacements ou Lots à bâtir, ou pour d'autres fins que pour des fins agricoles. VALEUR. £ s. d.	Montant de la Rente Constituée à être payée par le Censitaire £ s. d.
		Village Ste. Anne.—(Suite.)											
177	115	Antoine Denis							2½			8 6 8	0 0 0½
178	115	Amable Vallée							2			60 0 0	0 0 0½
179	115	Le Grand Trone, (*commué*)							1¼			.....	.....
180	116, 117	Amable Vallée							136			.....	1 1 4½
181	117	Le Grand Trone, (*commué*)							1¼			.....	.....
182	118	Pierre Robillard							96			.....	0 15 0½
183	118	Le Grand Trone, (*commué*)							1½			.....	.....
184	119	André Madore							140			.....	1 2 2
185	119	Le Grand Trone, (*commué*)							3½			.....	.....
186	120	Joseph Pilon	4			20			80			.....	0 12 8
187	120	Le Grand Trone, (*commué*)							1			.....	.....
188	121	Joseph Pilon	2			20			40			.....	0 6 4
189	121	Do.	1	5		20			30			.....	0 4 9
190	121	Sévère Pilon	1	5		20			30			.....	0 4 9
191	121	Le Grand Trone, (*commué*)							1			.....	.....
192	122	Séraphin Pilon							34			.....	0 5 2
193	122	Le Grand Trone, (*commué*)							1			.....	.....
194	122	Séraphin Pilon	3			15			45			.....	0 7 1½
195	122	Pierre Séraphin Pilon	2			20			40			.....	0 6 4
196	122	André Madore	1			15			15			.....	0 1 10½
197	122	Do.	2			20			40			.....	0 6 4
198	122	Le Grand Trone, (*commué*)							3½			.....	.....
199	123	Luc Sauvé	2			10			80			.....	0 12 8
200	123	Jacques Lantier	2			10			20			.....	0 3 2
201	123	André Madore	2			10			80			.....	0 12 8
		Côte Ste. Marie.											
202	191	Joseph Lalonde							4 76			.....	0 0 7½
203	191	Do.							43			.....	0 6 9½
204	191	J. B. Lantier							12			.....	0 1 10½
205	191	Joseph Petit							30			.....	0 4 9
206	192	John George McTavish	3			25			75			.....	.....
207	193	Louis Crevier							69			.....	0 10 1½
208	193	François X. Lantier	1			15			15			.....	0 2 4½
209	194	Do.							27			.....	0 4 1½
210	194	J. Bte. Neveu							10			.....	0 1 7

No. de référence.	No. du Terrier.	NOMS DES CENSITAIRES.	ETENDUE DE LA CONCESSION OU DU TERRAIN POSSÉDÉ. FRONT. Arpents.	Perches.	Pieds.	PROFONDEUR. Arpents.	Perches.	Pieds.	SUPERFICIE. Arpents.	Perches.	Pieds.	Emplacements ou lots à bâtir, ou pour d'autres fins que pour des fins agricoles. VALEUR. £ s. d.	Montant de la Rente Constituée à être payée par le Censitaire. £ s. d.	Voyez référence au bas.
		Côte Ste. Marie—(Suite.)												
211	194	J. Bte. Lantier							49				0 7 9½	
212	195	François Godin	3			25			75				0 11 1	
213	195	Bernabé Legault	3			5			15				0 2 4½	
214	196	Pierre Brisebois	3			20			60				0 9 6	
215	196	François St. Denis	2			10			20				0 3 2	
216	197	John L. Forbes	1	5		2			3				0 0 6	
217	197	Louis Blanchard	1	5		30			45				0 6 7½	
218	197	Luc Brunet	1	5		30			45				0 6 7½	
219	198	Joseph Lalonde	2			30			60				0 9 6	
220	198	Elie Robillard	1			5			5				0 0 9½	
221	198	Michel Payment							6				0 0 11¼	
222	198	Elie Robillard							59				0 9 4	
223	198	Veuve Xavier Huneau							2			6 5 0	0 0 0½	
224	198	Bazile Ranger							2	50			0 0 3¾	
225	198	Amable Poudret dit Lavigne							3				0 0 5¾	
226	198	Joseph Lalonde	2			30			60				0 9 6	
227	198	J. Bte. Godin							6				0 0 11¼	
228	198	André Dubreuil							10	50			0 1 7	
229	199	Elie Robillard	1	5		31			46				0 7 3¼	
230	199	Michel Payment							4				0 0 7½	
231	199	Bélaimin Huneau	5 5			24 24			24				0 3 9½	
232	199	Henri Huneau							2	50			0 0 3¾	
233	200	Narcisse Cousineau	3			30			90				0 14 3	
234	201	J. Bte. Ranger	1			26			26				0 4 1¼	
235	201	Narcisse Chaurest	2			26			52				0 8 2¾	
236	202	Anselme Robillard	3			25			75				0 11 10½	
237	203	Benjamin Dubois	3			25			75				0 11 10½	
238	204	Jérémie Brunet	3			25			75				0 11 10½	
239	205	Augustin Poudret	3			27	5		82	50			0 12 11¾	
240	206	Esther Lalonde	3			25			75				0 11 10½	
241	207	Do.	3			25			75				0 11 10½	
242	207	Joseph Lalonde	2			30			60				0 9 6	
243	207	Bernabé Legault							16				0 2 5	
244	208	Jacques Neveu	1	5		25			37	50			0 5 11½	
245	208	Antoine Linot dit Gareau	1	5		25			37	50			0 5 11½	

No. de référence.	No. du Terrier.	NOMS DES CENSITAIRES.	ÉTENDUE DE LA CONCESSION OU DU TERRAIN POSSÉDÉ — FRONT. Arpents.	Perches.	Pieds.	PROFONDEUR. Arpents.	Perches.	Pieds.	SUPERFICIE. Arpents.	Perches.	Pieds.	Emplacements ou Lots à bâtir, ou pour d'autres fins que pour des fins agricoles. VALEUR. £ s. d.	Montant de la Rente Constituée à être payée par le Censitaire. £ s. d.	Voy. Commentaire
		Côte Ste. Marie.—(Suite.)												
246	209	Claude Dubreuil	3			25			75				0 12 8	
247	210	Joseph Robillard, fils de M.							84				0 13 0½	
248	211	Do.	3			25			75				0 11 10½	
249	212	Do.	1			26			26				0 8 2	
250	212	Théodore Pilon	2			35			70				0 11 1	
251	212	Joseph Lalonde	2			15			30				0 4 9	
252	212, 213	Joseph Robillard, fils de Jos.	3			25			75				0 11 9½	
253	213	Jacques Lantier							39				0 6 4	
254	212, 213	Jean Bte. Félix Proulx							1	75			0 3 2	
255	213	Amable Lauzon							19	75			0 8 8	
256	214, 215	André Charlebois	1			20			80				0 12 8	
257	213, 214	Jules Lauzon	2			3			6				0 0 11½	
258	214	Théodore D'Aoust	1	5		4			6				0 0 11½	
259	214	J. Bte. D'Aoust							2				0 0 3	
260	214, 215	André Charlebois							42				0 6 6½	
261	216	Joseph Lantier	3	5		20			70				0 11 1	
262	217, 218	Messire Pascal Brunet	3 2	5		20 20			70 40				0 17 7	
263	218, 219	Elie Trottier	1 1	5		20 20			30 20				0 7 11	
264	219	J. Bte. Neveu, fils de Jos.	2	5		20			50				0 6 11½	
265	219	J. Bte. Neveu				20			15				0 2 4½	
266	219, 220	Paul Neveu	1 2			20 30			80				0 12 8	
267	220	Joseph Neveu	1			10			10				0 1 7	
268	220	Antoine Charlebois	1			30			30				0 4 9	
269	221, 19?	J. Bte. Neveu, fils, Jacques	3 3			12 8			36 24				0 9 6	
270	222	François Lauzon	2			30			60				0 9 6	
271	222	F. X. Brunet	2			22	5		45				0 7 1½	
272	223	Théodore Pilon	2 2	8 5	8 5	22 ...			60				0 9 6	
273	223	Jacques Lantier	1			20			20				0 3 2	
274	221	Frs. Brunet, fils	2			20			40				0 6 1	
275	224	Hyacinthe Perrier		7	9	20			15				0 2 4½	

No. de référence	No. du Terrier.	NOMS DES CENSITAIRES.	ÉTENDUE DE LA CONCESSION OU DU TERRAIN POSSÉDÉ — FRONT. Arpents.	Perches.	Pieds.	PROFONDEUR. Arpents.	Perches.	Pieds.	SUPERFICIE. Arpents	Perches	Pieds.	Emplacements ou Lots à bâtir, ou pour d'autres fins que pour des fins agricoles. VALEUR. £ s. d.	Montant de la Rente Constituée à être payée par le Censitaire. £ s. d.	Voyez référence au bas.
		Paroisse de la Pointe Claire.												
276	124	Léon Valois	3			40			120				0 18 11¼	
277	124	Le Grand Tronc							1¼					
278	125, 126	Veuve Félix Valois	4			40			160				1 1 11½	
279	125, 126	Le Grand Tronc							1¼					
280	126, 147	Veuve W. Angel	1	5		36	5		54	50			0 8 6¼	
281		Le Grand Tronc							2					
282	125-6, 127	Veuve Jos. D'Aoust	2	5		36			90				0 13 9½	
283		Le Grand Tronc							1					
284	128	Veuve W. Angel	3			40			120				0 19 0	
285		Le Grand Tronc							2					
286	128	Gabriel Valois	3			40			120				0 19 0	
287		Le Grand Tronc							2					
288	128	Peter Lynch	2			40			80				0 12 8	
289	129	Do.							115				0 18 2¼	
290		Le Grand Tronc							2					
291	129	Joseph Valois, fils de J. M.							35				0 5 6¼	
292	130	Do.	3			30			90				0 14 3	
293		Le Grand Tronc							3½					
294	131	Paschal Pilon, fils de Pas	2	5		40			100				0 15 8	
295		Le Grand Tronc							1½					
296	131	Peter Lynch	2	5		8			20				0 3 2	
297		Le Grand Tronc							1½					
298	132	Succession M. Brunet	3			37			114				0 17 10	
299						38								
300		Le Grand Tronc							1½					
301	132	Jérémie Jolive dit Lépine			90			90				18 15 0	0 0 0½	
302	132	Peter Lynch	3			2			6				0 0 9¾	
303		Geneviève Pilon			60			60				10 0 0	0 0 0½	
304		Michel Lamagdelaine, père			90			90				12 10 0	0 0 0½	
305	134	Le Grand Tronc							2¼					
306	134	Paschal Pilon	1	6		40			64				0 3 8¼	
307	135	Michel Lamagdelaine	2	4		40			96				0 15 2½	
308	135	Scholastique St. Denis							½			51 0 0	0 0 0¼	
309		Michel Lamagdelaine	1	5		20			48				0 7 3¼	
310			1	5		12								
		Le Grand Tronc							2¼					
	135	François Pilon	1	5		7			10	50			0 1 8½	

No. de référence.	No. du Terrier.	NOMS DES CENSITAIRES.	ÉTENDUE DE LA CONCESSION OU DU TERRAIN POSSÉDÉ — FRONT. Arpents.	Perches.	Pieds.	PROFONDEUR. Arpents.	Perches.	Pieds.	SUPERFICIE. Arpents.	Perches.	Pieds.	Emplacements ou Lots à bâtir, ou pour d'autres fins que pour des fins agricoles. VALEUR. £ s. d.	Montant de la Rente Constituée à être payée par le Censitaire £ s. d.
		Paroisse de la Pointe Claire.— (Suite.)											
311	135	J. Bte. Dubreuil			55			180					0 0 0½
312	135	André L. Lebeau			55			180					0 0 0½
313	135	J. Bte. Denis							19	61			0 3 1½
314	135	Le Grand Tronc							¼				
315	136	J. Bte. Denis							76				0 9 8
316	136	Veuve Jos. Denis		4	9	20			8				0 1 3
317	136	Charles Barbeau							85				0 13 5½
318	136	Israël Roy							4				0 0 7½
319	136,137	Michel Legros	1	5		20			30				0 4 9
320	136	Le Grand Tronc							1¼				
321	137	Louis Legros	1	5		20			30				0 4 9
322	137	Ant. Charlebois							112				0 17 8
323		Le Grand Tronc							¾				
324	138	Paschal Pilon, fils de Pas	3			30			90				0 14 1½
325		Le Grand Tronc							1½				
326	139	J. Bte. Neveu	4			20			80				0 12 8
327		Le Grand Tronc							1¾				
328	139	J. Bte. Lacombe	4			8			32				0 4 9
329		Le Grand Tronc							2½				
330	139,140	Louis Legros dit Lecomte	1			2			2				0 0 3½
331	140	Michel Lefebvre	3			20			60				0 9 2½
332		Le Grand Tronc							1¾				
333	140	J. Bte. Lacombe	3			8			24				0 2 3½
334	141	Do.	3			20			60				0 9 6
335	141,142	Do.	3 6			20 8			108				0 17 5
336	143	Alexandre Brunet	1	5		30			45				0 7 9½
337		Le Grand Tronc							½				
338	143	Louis Dagenais	1	5		28			42				0 6 4
339	144	Do.	3			28			84				0 13 3½
340		Paul Neveu							1			60 0 0	0 0 0½
341		Le Grand Tronc							2				
342	145	Frs. Ant. Pillet, M. D.	2	7	9	30			82	50			0 12 11½
343		Le Grand Tronc							1½				
344	146	Charles Valiquet	2			30			60				0 9 6
345		Le Grand Tronc							1				
346	147	William Loyer (*commué*)	3			32			96				

No. de référence.	No. du Terrier.	NOMS DES CENSITAIRES.	ÉTENDUE DE LA CONCESSION OU DU TERRAIN POSSÉDÉ. FRONT. A perch.	Perches.	Pieds.	PROFONDEUR. Arpents.	Perches	Pieds.	SUPERFICIE. Arpents.	Perches.	Pieds.	Emplacements ou Lots à bâtir, ou pour d'autres fins que pour des fins agricoles. VALEUR. £ s. d.	Montant de la Rente Constituée à être payée par le Censitaire. £ s. d.	Voyez référence au bas.
		Paroisse de la Pointe Claire.— (Suite.)												
347		Alexandre Pilon			10			40				6 5 0	0 0 0¾	
348	148,149	Gabriel Valois							118				0 18 2¼	
349	149	Do.	2	7	9	36			99				0 15 10	
350	150	Do.	3			36			108				0 16 9¼	
351	150	Le Grand Trone (*commué*)							5¼					
352	150	Gabriel Muchell		5		2			1				0 0 2	
353	151	Veuve Michel Maher	3			35			105				0 16 7¼	
354	152	Arsène Charlebois							82	50			0 12 11	
355		Le Grand Trone (*commué*)							1					
356	153	Eustache Langevin	2			24			18				0 7 3¾	
357		Le Grand Trone (*commué*)							1¾					
358	154	James Hodges do.							105					
359		Le Grand Trone do.							4					
360	154	Eustache Brunet							5			350 0 0	0 0 9½	
361	155	James Hodges (*commué*)	3			30			90					
362	155	Le Grand Trone do.							7	58				
363	155	Hyacinthe Monet	1			3			3				0 0 5¾	
364	155,156	Joseph Perrin							60				0 7 5¼	
365		Le Grand Trone (*commue*)							8½					
366	156	Félix Brunet, fils de Noël	3			25			75				0 11 8¾	
367		Le Grand Trone (*commué*)							1					
368	157	Laurent Charlebois	3			30			90				0 14 3	
369	158	Charles Vinet	3			28			84				0 13 3¾	
370		Le Grand Trone							1					
371	159	Antoine Perrier	3			30			90				0 13 5	
372		Le Grand Trone							1					
373	160	Louis Legault	3			30			90				0 13 5	
374		Le Grand Trone							1					
375	161	Louis Legault	3			10			30				0 4 10½	
376	161	Rémi Legault, fils de Ls	3			20			60				0 9 6	
377	162	Do.	3			30			90				0 13 10¼	
378	163,164	Léon Charlebois	1	5		20			63				0 8 5¼	
			3			11								
379	164	Do.	1	5		8			12				0 1 7	
380		Le Grand Trone							1					
381	165	Augustin Legault	2	7		22	5		58				0 9 2¾	

No. de référence.	No. du Terrier.	NOMS DES CENSITAIRES.	ÉTENDUE DE LA CONCESSION OU DU TERRAIN POSSÉDÉ. FRONT. Arpents.	Perches.	Pieds.	PROFONDEUR. Arpents.	Perches.	Pieds.	SUPERFICIE. Arpents.	Perches.	Pieds.	Emplacements ou Lots à bâtir, ou pour d'autres fins que pour des fins agricoles. VALEUR. £ s. d.	Montant de la Rente Constituée à être payée par le Censitaire. £ s. d.
		Paroisse de la Pointe Claire.—(Suite.)											
382	165, 163	Augustin Legault	2	5		22	5		55				0 9 3
383		Le Grand Tronc											
384	166	Hyacinthe Allard	2			25	5		45				0 6 11½
385		Le Grand Tronc							4				
386	167, 168	Benjamin Legault	2	7		23			60				0 9 1½
387		Le Grand Tronc							1				
388	168	Augustin Legault	1	5		25			40				0 6 1
389		Le Grand Tronc							3				
390	168	J. Bte. Legault							7				0 1 1
391	168	Léon Allard		1	5	3			9				0 1 5
392	169	Hyth. Allard	3	5		22	5		78	70			0 10 11½
393		Le Grand Tronc							1				
394	170	Léon Poireau dit Bellefeuille	3			21			63				0 9 9
395		Le Grand Tronc							1½				
396	171	Michel Frs. Valois, (*commué*)	3	7	9	20			82	50			
397	171	Do. do.	2	5		2	5		6				
398	172	Do. do.	3			4			12				
399	172, 173	Do. do.	5	6		5			27				
400		Le Grand Tronc							2½				
401	171, 172	Hért. Jos. Meloche dit Valois							12				0 1 10½
402	172	Simon Meloche	1			20			20				0 3 2
403	173	Veuve Pierre Valois	3			20			60				0 9 6
404	174	Théophile Denis	3			30			90				0 13 6
405		Le Grand Tronc							1				
406	174	Joseph Valois, fils de J. M.							12				0 1 10½
407	175	Do.	3			30			90				
408	176	Do.		6		30			18				0 16 8½
409	176	Onézime Legault	2	4		30			72				0 11 1
410	177	Damase Valois	3			20			60				0 9 6
411	177	Joseph Valois							27				0 4 3½
		Côte Ste. Marie.											
412	214	Théodore D'Aoust							8				0 1 3
413	214, 215	André Charlebois	4			20			80				0 12 8
414	216	Jacques Lantier	3	5		20			70				0 11 6
415	217, 218	Rév. Messire P. Brunet	5	5		20			110				0 17 5

No. de référence.	No. du Terrier.	NOMS DES CENSITAIRES.	ÉTENDUE DE LA CONCESSION OU DU TERRAIN POSSÉDÉ — FRONT. Arpents	Perches	Pieds	PROFONDEUR. Arpents	Perches	Pieds	SUPERFICIE. Arpents.	Perches.	Pieds.	Emplacements ou Lots à bâtir, ou pour d'autres fins que pour des fins agricoles. VALEUR. £ s. d.	Montant de la Rente Constituée à être payée par le Censitaire. £ s. d.	Voyez référence au bas.
		Côte Ste. Marie.—(Suite.)												
416	218	Michel Brunet	2	5		20			50				0 7 2¾	
417	219	Veuve J. Bte. Neveu	3			20			60				0 9 4½	
418	220	Paul Neveu.	2			30			60				0 12 8	
			1			20			20					
419	220	Joseph Neveu, père	1			10			10				0 1 7	
420	220	Antoine Charlebois	1			30			30				0 4 9	
421	221, 101	J. Bte. Neveu, fils d'Ignace	3			20			60				0 9 6	
422	222	Sévère Lauzon	2	8	8	20			55				0 9 6	
423	222	Pierre Brisebois	2			22	5		45				0 4 1¼	
424	223	Théodore Pilon	2	8		20			56				0 9 6	
425	224	Jacques Brunet, fils	2	1	12	20			43				0 6 10	
		Côte St. Charles, côté nord-est.												
426	225	Joseph D'Aoust	3			25			75				0 12 2¼	
427	226	Do.	1	7	9	30			108	75			0 16 5½	
			2	2	9	25								
428	226	Joseph Pilon	1	8		25			46				0 7 5¾	
429	227	Joachim D'Aoust	3			25			75				0 12 2¼	
430	228	Antoine Boudria	1	5		25			45				0 7 3¾	
				3		25								
431	228	Louis Rose		3	6	25			7	50			0 1 1	
432	228	Do.							1¼			37 10 0	0 0 0¼	
433	228	J. B. Courvil, dit Abraham		8		25			20				0 3 2	
434	229	Israël D'Aoust	2			25			50				0 7 11	
435	229	Frs. Brunet	1			25			25				0 3 11¾	
436	230	Joseph D'Aoust	2	5		25			62	50			0 10 4¾	
437	230	Frs. Brunet, fils de Frs	1			25			25				0 3 11¾	
438	231	Antoine Boudria ou veuve Amable Brunet	3			25			75				0 12 2¼	
439	232	André Pilon, fils de Jos	3	3	6	20			66	60			0 10 8¾	
440	233	Frs. Brunet, fils d'Hyacinthe	2	5		20			50				0 11 1	
441	233	Do.	1	2	9	20			25				0 3 11½	
442	232, 233	Jos. Brunet	1	2	9	20			25				0 3 11½	
443	232	Veuve Pierre Pilon	½			2						23 0 0	0 0 0¼	
444		Hyacinthe Chanier			20			40				2 10 0	0 0 0¼	

No. de référence.	No. du Terrier.	NOMS DES CENSITAIRES.	ÉTENDUE DE LA CONCESSION OU DU TERRAIN POSSÉDÉ — FRONT. Arpents.	Perches.	Pieds.	PROFONDEUR. Arpents.	Perches.	Pieds.	SUPERFICIE. Arpents.	Perches.	Pieds.	Emplacements où l'on a bâti, ou pour d'autres fins que pour des fins agricoles. VALEUR. £ s. d.	Montant de la Rente Constituée à être payée par le Censitaire. £ s. d.
		Côte St. Charles, côté sud-ouest.											
445	234	Felix Brunet	2			25			61				0 9 8
446	234	Do.	1			5			50				0 0 0
447	234	Do.	1			20			20				
448	234	Do.	1 / 5			4 / 20			11				0 5 8
449	234	Do.	1			4			3				0 5 8
450	234	Do.	1	5		20							
451	234	Do.							23				0 3 7
452	234	Phos. A. Brunet							7				0 1 1
453	235	Hyacinthe Legault	3			2			87	50			0 14 2
454	236	Veuve Félix Pilon	1			2			40				0 4 10½
455	236	Do.	2			25			87	50			0 9 9
456	237	Régis Brunet	1	5		25			51	75			0 7 4
457	237	Arsène Normandeau	1	5		25			51	75			0 7 4
458	238	Chs. Mallard dit Morel, fils	3			25			106				0 17 0
459	239	Veuve Charles Valois	3	2	9	25			159	50			1 5 7
460	240	Joseph Denis	4	5		4	5		20				0 3 2
461	240	Joseph Daigneau	3	2	9	21			105				0 16 7
462	241	J. Bte. Courvillier	3			25			85	50			0 10 10½
463	241	Joseph Denis	3			4	5		13	50			0 1 4½
464	241	Joachim Legault	1	3	9	25			87				0 13 9
465	242	Bénoni D'Aoust	2	5		22	2		55				0 8 8½
466	242	Do.	1	5		21			36				0 5 8½
467	242	Pierre Legault	4			3			12				0 1 10½
468	243	Joseph D'Aoust	2			25			50				0 7 11
469	243	Do.	2			25			18				0 7 11
470	243	James Hodges (*commué*)							13				
		Côté sud-ouest de la Côte St. Jean.											
471	253	Pierre Legault	3			25			75				0 12 2½
472	254	Noël Legault	3			25			75				0 12 2½
473	255	Séraphin Denis, fils	3			25			75				0 12 3½
474	255	Bazile Legault		5		0			2				0 0 5½
475	256	Régis Brunet	3			25			75				0 12 0
476	257	Janvier Brisebois	3			25			75				0 12 2½

No. de référence.	No. du Terrier.	NOMS DES CENSITAIRES.	ETENDUE DE LA CONCESSION OU DU TERRAIN POSSÉDÉ — FRONT			PROFONDEUR			SUPERFICIE.			Emplacements ou Lots à bâtir, ou point d'autres fins que pour des fins agricoles — VALEUR	Montant de la Rente Constituée à être payée par le Censitaire.			Vigore référence au lots.
			Arpents.	Perches	Pieds	Arpents.	Perches	Pieds	Arpents.	Perches	Pieds	£ s. d.	£	s.	d.	
		Côté sud-ouest de la Côte St. Jean.—(Suite.)														
477		Moise Laframboise				60			60			3 2 6	0	0	0½	
478	258,259	Joseph Denis	4			24			96				0	15	4½	
479	258	Toussaint Gauthier	3			24			72				0	12	2¼	
480	260	Benjamin Proulx	2	5		25			62	50			0	10	5¼	
481	260,261	Pierre Legault	3	5		25			87	50			0	13	11	
482	262	J. Bte. Gemme	3			25			75				0	12	2¼	
483	263	Jos. Daniel Allard	3			25			75				0	11	11¾	
484	264	Séraphin Denis	3			24			72				0	11	3½	
485	265	Bénoni Perrier	3 3			19 6			75				0	12	2¼	
		Côté Nord-Est, Côte St. Jean.														
486	280	Hythe. Legault	3			25	5	9	80				0	12	11½	
487	281	Sévère Legault	3			25			75				0	12	0¾	
488	282	Fréderic Labrosse	3			25			75				0	12	2¼	
489	283	Eusèbe Denis	3			25			75				0	12	2¼	
490	284	Joseph Viau	3			25			80				0	12	11¾	
491	285	Felix Rousse	3			25			75				0	12	2¼	
492	285	Do.	2			25			50				0	8	1½	
493	285	André Perrier	2			25			50				0	8	1½	
494	286	Do.	3			25			75				0	12	2¼	
495	287	Claude Legault	3			25			75							
496	288	Do.		7	9	25			18	75			0	14	10¼	
497	288	François Gemme	1	5		25			37	50			0	6	1¼	
498	288	Do.		7	9	25			18	75			0	3	0¼	
499	289	Do.	3			25			75				0	12	2¼	
500	290	Jérémie Groulx	1	5		25			37	50			0	6	0	
501	290	Jos. Daniel Allard	1	5		25			37	50			0	6	0	
502	291	Thos. Benjamin Allard	3			25			75				0	12	2¼	
503	292	Séraphin St. Denis	3			25			75				0	12	2¼	
		Côté sud-ouest de la côte des Sources.														
504	306,307	Veuve Pierre Valois	1	5		25			37	50			0	5	8½	
505	307	Do.		7	9	25			18	75			0	3	2¼	
506	307	Joseph Valois	1	2	9	25			31	25			0	5	0¾	
507	308	Toussaint Payment	3			25			75				0	12	2¼	
508	309	François Legault	3			25			75				0	12	3¼	

No. de référence.	No. du Terrier.	NOMS DES CENSITAIRES.	ÉTENDUE DE LA CONCESSION OU DU TERRAIN POSSÉDÉ. FRONT. Arpents	Perches	Pieds	PROFONDEUR. Arpents	Perches	Pieds	SUPERFICIE. Arpents	Perches	Pieds	Emplacements ou Lots à bâtir, ont pour d'autres fins que pour des fins agricoles. VALEUR. £ s. d.	Montant de la Rente Constituée a été payée par le Censitaire. £ s. d.
		Côté sud-ouest de la Côte des Sourres.—(Suite.)											
509	310	Venant Théoret	3			26			78				0 12 11
510	310	Charles Brunet		7		5						23 0 0	0 0 0½
511	311	Ambroise Legault	3		9	26			80				0 12 11
512	312	J. Bte. Legault	3		9	21			80				0 12 11
513	313, 314	Séraphin Legault	3 6			20 1			90				0 11 6
514	315	J. Bte. Rouleau							½			12 10 0	0 0 0
515	314	Isaac Legault, fils d'André	3			20			60				0 9 9½
516	315, 316	Isaac Théoret	6			25			150				1 1 1½
517	317	Benjamin Legault	3			25			75				0 11 5½
518	318	Pierre Valois	3			20	5		80				0 12 10½
519	319	Olivier Legault	3			20	5		80				0 12 11¼
520		Amable Dagenais							½			13 10 0	0 0 0½
521	320	Olivier Legault		7	9	21			15	75			0 2 1½
522	320	Séraphin Legault	2	2	9	21			45	25			0 7 11
523	330	Dr. Michel F. Valois (*commué*)	3			5			15				
		Côté nord-est de la Côte des Sourcis.											
524	336	J. Bte. Théoret	3			43			129				1 0 2¼
525	337	Joseph Paquin	3			40			120				0 19 3½
526	338	François Viau	3			4			12				0 1 10½
527	338	Rémi Legault	3			3			108				0 17 7½
528	339	François Laniel	1	5		35			52	50			0 8 1½
529	339	Julie Legault	½			1						25 0 0	0 0 0½
530	339	Simon Legault	1	5		35			52	50			0 8 1½
531	339	Jacques Imbault	3			5			15				0 2 1½
532	340	Théodore Brunet	3			35			105				0 15 11½
533	340	François Viau							15				0 2 1½
534	341	Hermenégilde Legault, fils d'Olivier	1 1	5 5		22 18			60				0 9 7¼
535	341	Do.	1	5		4			6				0 0 11¼
536	341	Joachim Legault	1	3	9	25			87				0 13 9
537	342	Théophile Bleignier dit Jarry	3			20			60				0 9 9½
538	342	J. Bte. Bélanger							½			3 10 0	0 0 0¼
539	343	Césaire Cardinal	3			22			66				0 10 7¼
540	343	Louis Groulx							12				0 1 10½

No. de référence.	No. du Terrier.	NOMS DES CENSITAIRES.	ETENDUE DE LA CONCESSION OU DU TERRAIN TENU EN FIEF. FRONT Arpents	Perches	Pieds	PROFONDEUR Arpents	Perches	Pieds	SUPERFICIE. Arpents	Perches	Pieds	Emplacements ou Lots à bâtir, ou pour d'autres fins que pour des fins agricoles. VALEUR. £ s. d.	Montant de la Rente Constituée à être payée par le Censitaire. £ s. d.	Noyer reconnu au lots
		Côté nord-est de la Côte des Sources. – (Suite.)												
541	344	François Viau	3			25			75				0 11 5½	
542	345	Benjamin Legault	3 / 2			20 / 5			70				0 11 4½	
543	346	Firmin Viau	3			20			60				0 9 9¾	
544	347	Calixte Brunet dit Létang	3			28			84				0 13 8¼	
545	348	Pierre Bibaud	3			29			87				0 12 8	
546	348	Israël Noel							1			12 10 0	0 0 0½	
547	348, 349	Léon Legault	2		9	29			60				0 9 6	
548	349	Joseph Valois	2		9	29			60				0 9 6	
549	350	Leon Legault	3			30			90				0 13 6¾	
550	351, 352	Chs. et J. Smith, (*commué*)	6			35			210					
551	A 353	Théodore Brunet	3			20			60				0 9 6	
552	B 353	Pierre Valois	3			20			40				0 6 4	
553	E 353	Ant. Hythe. Lefebvre	1			20			20				0 3 2	
554	F 353	François Groulx	1			20			20				0 3 2	
555	C 353	Thos. et Jas. Smith, (*commué*)							100					
		Village de la Pointe Claire.												
556	A	Benjamin Dubois, (*partie de la Pointe*), (*commué*)							2			100 0 0		
557	B	La Fabrique de la Pointe Claire				162			162				1 3 8½	
558	C	Do.				162			162					
		Nord de la Rue Ste. Anne.												
559	1	Veuve Michel Maher				60			74				0 2 3	
560	2	Do				36			74			100 0 0	0 1 6½	
561	3	Louis Bazile D'Aoust				22			74			15 0 0	0 1 1	
562	A 3	Narcisse D'Aoust				20			74			15 0 0	0 1 1	
563	4	Antoine Phelks				57			74			40 0 0	0 2 3	
564	5	Alexis LeBeau				45			74				0 2 2	
565	6	Do.				45			74			25 0 0	0 2 1	
566	7, 9, 10	Veuve Jos. Théoret				135			74			125 0 0	0 5 9¾	
567	11, 12	Dosithée Allard				70			74			25 0 0	0 3 0	
568	12 13, 14	Samuel Biron				124			74			200 0 0	0 5 5	
		Côté Sud de la Rue St. Anne.												
569	8, 15, 16, 17	Sœurs de la Congrégation				176			74			200 0 0	0 0 0¼	

No. de référence.	No. du Terrier.	NOMS DES CENSITAIRES.	Étendue de la concession ou du terrain possédé. Front. Arpents.	Front. Perches.	Front. Pieds.	Profondeur. Arpents.	Profondeur. Perches.	Profondeur. Pieds.	Superficie. Arpents.	Superficie. Perches.	Superficie. Pieds.	Emplacements ou Lots à bâtir, ou pour d'autres fins que pour des fins agricoles. Valeur. £	s.	d.	Montant de la Rente Constituée à être payée par le Censitaire. £	s.	d.
		Village de la Pointe Claire. Côté nord de la rue St. Joachim.															
570	18, 19, 20, 21, 22	Sœurs de la Congrégation			205			74				50	0	0	0	0	0¼
		Côté sud de la rue St. Joachim.															
571	23	Révd. Damase Ricard			41			60				100	0	0	0	3	1
572	24	Do.			45			72				50	0	0	0	2	2½
573	25	F. X. Carrier			20			90				15	0	0	0	1	10½
574	25	Bénoni LeBeau			20			90				10	0	0	0	1	10½
575	26	Frs. X. Carrier			20			90				10	0	0	0	1	10½
576	26 A	Michel Guérard			20			90				5	0	0	0	1	10½
577	27	Veuve Pierre Bernardin			45			50				10	0	0	0	1	3
		Côté nord, rue St. Anne.															
578	28	Raphaël Brunet			45			74				20	0	0	0	1	11
579	29	Veuve Jos. Charlebois			45			74				30	0	0	0	1	11
580	30	Do.			30			74				15	0	0	0	1	3
581	30 A	Do.			15			74							0	0	7½
582	31	Jos. Normandeau			22½			74				15	0	0	0	0	11½
583	31 A	Barthelemy Gauthier			19			74				10	0	0	0	0	10
584	32	Félicite Lecomte			22½			74				10	0	0	0	0	7½
585	32 A	Pierre Lefebvre			22½			74				10	0	0	0	0	7½
586	33, 34	Frs. X. Létang			90			74				20	0	0	0	3	10
587	35, 36	Do.			102			74				20	0	0	0	3	9
		Côté nord de la rue St. Joachim.															
588	37, 38	Frs. X. Létang			82			57				200	0	0	0	2	1½
589	30, 40	Do.			90			74				60	0	0	0	3	10
590	37, 38	Louis LeBeau			37			57				80	0	0	0	1	2
591	41	Isidore Aumet			22½			74				15	0	0	0	0	7½
592	41 A	Joseph Vachon			22½			74				15	0	0	0	0	7½
593	42	Jean Bte. Aumet			45			74				15	0	0	0	1	11
594	43	Do.			45			74				15	0	0	0	1	11
595	44	Veuve Jos. Charlebois			45			74				10	0	0	0	1	11
596	45	Louis LeBeau			45			74				10	0	0	0	1	11

No. de référence.	No. du Terrier.	NOMS DES CENSITAIRES.	ÉTENDUE DE LA CONCESSION OU DU TERRAIN POSSÉDÉ. FRONT. Arpents.	Perches.	Pieds.	PROFONDEUR. Arpents.	Perches.	Pieds.	SUPERFICIE. Arpents.	Perches.	Pieds.	Emplacements ou Lots à bâtir, ou pour d'autres fins que pour des fins agricoles. VALEUR. £ s. d.	Montant de la Rente Constituée à être payée par le Censitaire. £ s. d.	Voyez référence au bas.
		Village de la Pointe Claire, Côte sud de la rue St. Joachim.												
597	46, 47	Veuve Honoré Sauvé			90			80				160 0 0	0 4 2	
598	48	Do.			45			80				5 0 0	0 2 1	
599	49	Benjamin Trudel			45			80				25 0 0	0 2 1	
600	50 A	Charles Lecomte			22½			80				10 0 0	0 1 0½	
601	50	Jacques Lantier			22½			80				10 0 0	0 1 0½	
602	52, 53	John Shannon			90			80				50 0 0	0 2 1	
603	54	Théodore Guérard			57			80				80 0 0	0 2 7	
		Côté nord de la rue St. Jean.												
604	55, 56, 57	Joseph Lefebvre			180			70				8 0 0	0 5 6	
605	58	Joseph Brunet			51			80				8 0 0	0 2 5	
606	59	Héritiers J. Bte. Brisebois			18			80				8 0 0	0 1 2½	
607	59 A B	Bénoni D'Aoust			28			25				10 0 0	0 0 7½	
608	60	Raphaël Brunet			22½			80				20 0 0	0 1 0½	
609	60 A B	Philippe Ménard			47½			80				18 0 0	0 2 3½	
610	61, 61 A	Raphaël Brunet			77			45				20 0 0	0 1 5½	
611	62, 63	Do.			90			45				100 0 0	0 1 2	
612	62, 63 A	Moïse Leclair			90			45				100 0 0	0 1 2	
		Côté sud de la rue St. Jean.												
613	64, 65, 66	Ls. Bénoni D'Aoust (*commué*)			63			144				150 0 0	.....	
614	67	Joseph Lefebvre			30							15 0 0	.....	
615	70	Louis Bénoni D'Aoust										.....	.....	
616	71, 72, 73	Succession de Louis D'Aoust			63			144				40 0 0	0 4 2	
		Côté sud du Grand Chemin.												
617	73	Charles Normandeau			32							40 0 0	0 2 2	
618	73 B	Edouard Cousineau			32							25 0 0	0 0 11	
619	74 A	Frs. X. Carrier			18½							10 0 0	0 0 11	
620	74 B	J. Bte. Trottier			30			60				12 0 0	0 0 9½	
621	74 C	Louis Parent			30							15 0 0	0 0 5½	
622	74 D	François Duchesneau			10							5 0 0	.....	

3° *Isle de Montréal.*

No. de référence.	No. du Terrier.	NOMS DES CENSITAIRES.	ÉTENDUE DE LA CONCESSION OU DU TERRAIN POSSÉDÉ. FRONT. Arpents.	Perches.	Pieds.	PROFONDEUR. Arpents.	Perches.	Pieds.	SUPERFICIE. Arpents.	Perches.	Pieds.	Emplacements ou Lots à bâtir, ou pour d'autres fins que pour des fins agricoles. VALEUR. £ s. d.	Montant de la Rente Constituée à être payée par le Censitaire. £ s. d.
		Village de la Pointe Claire. Côté nord-ouest du Grand Chemin.											
623	75, 76	Veuve Thos. Duchesneau			90			70				200 0 0	0 3 8
624	77	La Corporation Municipale, (*commué*)			45			74				200 0 0	.....
625	78	Pierre Demers, fils			45			74				50 0 0	0 1 11½
626	79, 80, 81, 88	Succession Chs. Valois			315			74				200 0 0	0 13 5
627	81, 82	Joseph Perrin, marié à la Veuve Vital Mallet			90			91				350 0 0	0 16 7
628	83, 87				225			91					
629	81 A, 82 A				90			90					
630	82 A, 87 A				90			225					
631	85	Pierre Demers, fils			45			74				25 0 0	0 1 11
632	86, 89	Thos. Duchesneau			270			74				12 10 0	0 7 8½
633	90	Antoine Fournier			60			70				10 0 0	0 2 5½
634	90, 90 B	Thomas Duchesneau			75			70				12 10 0	0 3 0
635	91	Léon Charlebois, (*commué*)			75			100				60 0 0	.....
636	92	Eusèbe Brisebois			67			100				80 0 0	0 0 0½
637	93	Françis Mitchell			42			100				40 0 0	0 0 0½
638	94 A	Joseph Perrin		1			3					30 0 0	0 0 5
639	95, 96	Dame Jos. Perrin			90							10 0 0	0 0 0½
640	96, 97	J. Bte. Legault			70							40 0 0	0 0 0½
641	98	F. H. Létang			30							22 0 0	0 0 0½
642	99	Jos. Brisebois			40							25 0 0	0 0 0½
643	100	J. Bte. Proulx			53							20 0 0	0 0 0½
644	101	J. Bte. Lacombe			30							20 0 0	0 0 0½
645	102, 3	P. C. Valois, (*commué*)			110							120 0 0	.....
646	104	Prosper Pilon			75							300 0 0	0 0 5½
		Côté nord du Grand Chemin.											
647	105	Narcisse Roberge			40			110				40 0 0	0 0 0½
648	106	Paul Fournier			40			110				40 0 0	0 0 0½
649	107	Paschal Lefebre			86			110				50 0 0	0 0 0½
650	108	Veuve Amable Brunet			70			110				125 0 0	0 1 11
651	109	Joseph Desjardins			45			110				50 0 0	0 0 0½
652	110	Joachim D'Aoust			46			90				25 0 0	0 0 0½
653	110 A	Jules Monarque			41			90				25 0 0	0 0 0½
654	110 B	Ant. Viger			41			90				25 0 0	0 0 0½
655	110 C	Egicit Cousineau			44			90				25 0 0	0 0 0½
656	112	Gabriel Mitchell			90			90				12 0 0	0 0 0½

No. de référence.	No. du Terrier.	NOMS DES CENSITAIRES.	ÉTENDUE DE LA CONCESSION OU DU TERRAIN POSSÉDÉ — FRONT. Arpents	Perches	Pieds.	PROFONDEUR. Arpents.	Perches	Pieds.	SUPERFICIE. Arpents	Perches.	Pieds.	Emplacements ou Lots à bâtir, ou pour d'autres fins que pour des fins agricoles. VALEUR £ s. d.	Montant de la Rente Constituée à être payée par le Censitaire. £ s. d.	Voyez référence au Ms.
		Village de la Pointe Claire. Côté nord du Grand Chemin.— (Suite.)												
657		Isidore Fournier			22			45				15 0 0	0 0 0¼	
658	113	Edmond Robillard			72			90				15 0 0	0 0 0¾	
659	114	Pierre Charlebois			40			90				15 0 0	0 0 0¼	
		Côté Sud du Grand Chemin.												
660	112	Isidore Fournier			90			90				15 0 0	0 0 0¼	
661	111	F. X. Létang			90			90				25 0 0	0 0 0¼	
662	115	Pierre Dalmars			40							10 0 0	0 0 0¼	
663	115	Israël Mitchell			50							10 0 0	0 0 0¼	
664	115	Moïse D'Aoust			34							15 0 0	0 0 0¼	
		Paroisse Ste. Geneviève.												
665	31	Pierre et Isidore Charlebois	4		30			120					0 19 0	
666	32	François Barbeau	3		30			90					0 14 3	
667	32	Joseph Rouleau	3		30			90					0 14 3	
668	33	Joseph Beaulieu, fils	3		30			90					0 14 3	
669	34	Eustache Lamagdelaine	3		30			90					0 14 3	
670	35	Eust. Gédéon Lamagdelaine	8		10			80					0 12 8	
671	36	Thomas Brunet	2		26			52					0 7 6½	
672	36,37	Théophile Brunet	4		20			80					0 12 8	
673	36,37	Thomas Brunet, fils	2		30			60					0 9 6	
674	38	Jacques Richer						80					0 12 8	
675	39	Félix Pilon						70					0 11 1	
676	40	Félix Pilon, fils de Thos	3		30			90					0 14 3	
677	41	Toussaint Brunet, fils de Frs.	3		30			90					0 14 3	
678	42,43	Jacques Lantier	4	5	30			135					1 1 4½	
679	43,44	Séraphin Lauzon	2	2	9	30			67	50			0 10 8	
680	44	Amable Lauzon	2	2	9	30			67	50			0 10 8	
681	45	Joachim D'Aoust	3			30			90				0 14 3	
682	46	Jules Lauzon	2			30			60				0 9 6	
683	46	Do.	2			30			60				0 9 6	
684	47	J. Bte. Félix Proulx	3			30			90				0 14 3	
685	47,48	Pierre et Isidore Charlebois	2			30			60				0 9 6	
686	48,49	Eli Robillard	3			30			90				0 14 5¼	
687	49	Orphir Payment	2			30			60				0 9 4¾	
688	49	Do.	1			30			30				0 4 9	

No. de référence.	No. du Terrier.	NOMS DES CENSITAIRES.	ÉTENDUE DE LA CONCESSION OU DU TERRAIN POSSÉDÉ. FRONT. Arpents.	Perches	Pieds.	PROFONDEUR. Arpents	Perches	Pieds.	SUPERFICIE. Arpents	Perches.	Pieds.	Emplacements ou Lots à bâtir, ou pour d'autres fins que pour des fins agricoles VALEUR. £ s. d.	Montant de la Rente Constituée à être payée par le Censitaire. £ s. d.
		Paroisse Ste. Geneviève.— (Suite)											
689	49, 50	Joseph Lefebvre	3			30			90				0 14 3
690	50	Michel Bleignier dit Jarry	2			30			60				0 9 6
691	51	Augustin Brisebois	4			30			120				0 19 0
692	52	Maxime Rouleau	2	8	9	30			85	50			0 13 5
693	52, 53	Alexis Brunet							46				0 13 5
694	53	Théodore Lauzon, fils de Frs.	2	2	9	30			67	50			0 10 7
695	54	François Lauzon	4			30			120				0 19 0
696	54	Louis Demers											
697	55	Charles Binet	3			30			90				0 14 3
698	56	J. Bte. Neveu, fils d'Ignace	3			30			90				0 14 3
699	56	Do.	1			25			25				0 3 11
700	56	Isidore Pilet	1			5			5				0 0 9
701	57	François Barbeau	3			30			90				0 14 3
702	57, 58	Paschal Brunet	3			30			90				0 14 3
703	58	Moïse Brunet (*commune*)	2			15			30				
704	58	Hyacinthe Proulx	2			15			30				0 9
705	59	Do.	3			10			30				
706	60	Do.	3			4			12				0 9 6
707	61	Do.	3			6			18				
708	60	Frs. Brunet, fils d'Amable	1	5		23			34	50			0 5 4
709	60	Joachim D'Aoust	1	5		23			34	50			0 5 4½
710	62	François Brunet	3			25			75				0 11 0
711	60	François Demers	2			3			6				0 0 11½
712	61	Toussaint Brunet, fils de Frs.	3			21			65				0 9 6¾
713	62	Félix Brunet, fils de Frs.							5				
714	63	Do.							9				0 2 2½
715	63	Frs. A. Brunet, fils de Jos.	3			23			69				0 10 11
716	64	Hyacinthe Brunet	2			26			52				0 8
717	64, 65	Bernard Payment	2	5		26			65				0 10 3
718	66, 67	Dlle. Berthelot et D. V. Kimber	4			30			80				0 12 8
719	68	Veuve Jean Marie Payment	3			26			78				0 11 4
720	69	Bernard Payment	3			26			78				0 11 6¾
721	69	Sylvestre Trépanier							4	50			0 0 9½
722	70	Rév. M. Lefebvre, prêtre	1 2			30 4			3				0 6 0¾

No. de référence.	No. du Terrier.	NOMS DES CENSITAIRES.	ÉTENDUE DE LA CONCESSION OU DU TERRAIN POSSÉDÉ. FRONT. Arpents.	Perches.	Pieds.	PROFONDEUR. Arpents.	Perches.	Pieds.	SUPERFICIE. Arpents.	Perches.	Pieds.	Emplacements ou Lots à bâtir, ou pour d'autres fins que pour des fins agricoles. VALEUR. £ s. d.	Montant de la Rente Constituée à être payée par le Censitaire. £ s. d.	Voyez référence au bas.
		Paroisse Ste. Geneviève.— (Suite.)												
723	70	Rév. M. Lefebvre, prêtre		5		3			1	50				
724	70, 71	Do.	2	5		3			7	50		.....	0 2 4½	
725	70, 71	Do.	2			3			6					
726	70	Do.	2			8			16			.....	0 2 6½	
727	70	Théodore Prézeau	2			12			24			.....	0 2 5	
728	71, 72	J. Bte. D'Amour	4			25			100			.....	0 15 10	
729	72	G. G. Gaucher	2			30			60			.....	0 9 6	
730	73	Etienne Théoret	3			25			75			.....	0 11 0½	
731	74	Narcisse Prévost	3			25			75			.....	0 11 0½	
732	75	Pierre Payment	2	6	5	25			66	50		.....	0 10 3¾	
733	75, 76	Joseph Legault							97			.....	0 15 4½	
734	76	Do.	2	2	9	15			33	75		.....	0 5 4	
735	76	Do.	2			4			8			.....	0 1 3	
736	76	Joseph Binet							14			.....	0 2 2½	
737	76	A. Jobin							10			.....	0 1 7	
738	76	François Brisebois							10			.....	0 1 7	
739	77	Hermenégilde Legault, fils de Jos.	3			5			15			.....	0 2 4½	
740	77	Antoine Laniel	3			11		3	34			.....	0 4 10	
741	77, 78	Jean Baptiste Chauret							½			50 0 0	.....	
742	77, 78	Antoine Laniel							5			.....	0 0 9¼	
743	77, 78	Narcisse Chauret							95			.....	0 14 10½	
744	77	Firmin Binet							22			.....	0 3 5¾	
745	79	Régis Brunet ou les Héritiers de Joseph Viau	2	4					72			.....	0 11 4¼	
746	79	André Perrier		3		30			9			.....	0 0 11¼	
747	79	Fréderic Labrosse		3		30			6			.....	0 0 11¼	
748	79	Venance Prézeau		3	12	30			11			.....	0 1 7¼	
749	80	Frs. X. Brunet							10			.....	0 1 7	
750	80	Charles Madore	1	5		11			16	50		.....	0 2 6½	
751	80	François Xavier Brunet	1	5		7			10	50		.....	0 1 7	
752	80	Charles Tessier		7½		7½						50 0 0	0 0 0½	
753	80	Jacques Libersan ou Antoine Laniel, fils		22		90						33 0 0	0 0 0½	
754	80	Augustin Legault		7	9	30			22	50		.....	0 3 7¾	
755	80	Ant. Fubre dit Larose		7	9	30			22	50		.....	0 2 10¼	

No. de référence.	No. du Terrier.	NOMS DES CENSITAIRES.	ÉTENDUE DE LA CONCESSION OU DU TERRAIN POSSÉDÉ. FRONT. Arpents.	Perches.	Pieds.	PROFONDEUR. Arpents.	Perches.	Pieds.	SUPERFICIE. Arpents.	Perches.	Pieds.	Emplacements ou Lods à bâtir, ou pour d'autres fins que pour des fins agricoles. VALEUR. £ s. d.	Montant de la Rente Constituée à être payée par le Censitaire. £ s. d.
		Paroisse Ste. Geneviève.— (Suite.)											
756	80	Antoine Tessier ou Jean Bte. St. Denis	3			8						21 0 0	0 0 6
757	80	J. Bte. Brunet		1	4	15			2				0 0 3½
758	80	Toussaint Labrosse	1	5		14			21				0 3 3
759	80	Fréderic Labrosse		1	4	15			2				0 0 3½
760	81	Benjamin Legault		5		14			7				0 1 1½
761	81	Isaac Legault	3			1			12				0 1 10
762	81	Hyacinthe Meloche	1			14			14				0 2 2
763	81	Joseph Chauret	1			14			14				0 2 2
764	81	————Robert		3		14			7				0 1 1½
765	81	Jules Côté	1			1						21 0 0	0 0 0
766	81	Joseph Meloche		7	9	18			13	50			0 2 1
767	81	Fréderic Labrosse		7	9	18			13	50			0 2 1
768	81	Dr. M. F. Valois (*Commué*)	1			18			18				
769	81	Messire L. M. Lefebvre		5		18			9				0 1 5
770	81	Eustache Brunet	3			30			90				0 14 3
771	82	Joseph Théoret	3			30			90				0 14 3
772	82,83	Veuve Frs. Côté		6		1						62 10 0	0 0 0
773	83	Jean Romuald Labrosse	3			20			60				0 9 6
774	83	Do.	3			10			30				0 2 8½
775	83	Edouard Cardinal		5		1						37 10 0	0 0 0
776	84	Héritiers Dr. Forbes							3				0 0 5½
777	84	Antoine Desforges	1			6			6				0 0 11½
778	84	Joseph Théoret	1			8			8				0 1 3
779	84	Jean Baptiste Legault	1			8			8				0 1 3
780	84	Charles Richer, père	3			10			30				0 4 9
781	84	Moïse Richer	3			10			30				0 4 9
782	84	Joseph Lebert	1			8			8				0 1 3
783	84	Onéziphore Franche							33				0 5 2
784	84,85	Edouard et Daniel Cardinal	1	5		10			15				0 2
785	85	Charles Richer	3			10			30				0
786	85	Joseph Libersan	1	5					9				
787	85	Héritiers Dr. Forbes	3			20			60				9 6
788	86	Charles Richer, père	1	5		1	5		1	50			
789		Do.	1	5		5			7	50			
790	86	Gilbert Cardinal	1			1						21 0 0	0

No. de référence.	No. du Terrier.	NOMS DES CENSITAIRES.	ÉTENDUE DE LA CONCESSION OU DU TERRAIN POSSÉDÉ. FRONT. Arpents.	Perches.	Pieds.	PROFONDEUR. Arpents.	Perches.	Pieds.	SUPERFICIE. Arpents.	Perches.	Pieds.	Emplacements ou Lots à bâtir, ou pour d'autres fins que pour des fins agricoles. VALEUR £ s. d.	Montant de la Rente Constituée à être payée par le Censitaire. £ s. d.	Voyez référence au Plan.
		Par. Ste. Geneviève.—(Suite.)												
791	86	Odile Perrier		7½		1						65 0 0	0 0 0½	
792	86	Maxime Demers		½		½						16 0 0	0 0 0½	
793	86	Félix Blais		¼		1						62 10 0	0 0 0½	
794	86			¼		1						37 10 0	0 0 0½	
795	86	J. Bte. Laniel		1		5			5			.....	0 0 9½	
796	86	Veuve Pierre Libersan	3 1	 5		20 2	 5		60 4½	50		.....	0 9 6	
797	87	Louis Cardinal		3		20			60			.....	0 9 6	
798	87	François Belcour		2½			4½					37 10 0	0 0 0½	
799	87	Joachim Desforges		2		1	7	5	3	75		.....	0 0 6	
800	87	François Brisebois		¼			4½					100 0 0	0 0 3	
801	87	Alexandre Richer		5			3					50 0 0	0 0 0½	
802	87	J. Bte. Legault		3		3	5		10	50		.....	0 2 11½	
803	87	Antoine Laniel		3		3	5		10	50		.....	0 2 11¼	
804	87	Justinien Desforges		2½			6					21 0 0	0 0 0¼	
805	87	Louis Cousineau		3		8			24			.....	0 3 9½	
806	88	Joseph Lacroix dit Langevin		3		26			78			.....	0 12 4¼	
807	89	Joseph Brunet Létang		3		20			60			.....	0 9 6	
808	89	Etienne Cardinal		1		6			6			.....	0 0 11¼	
809	89	J. Bte. Cardinal							4			.....	0 0 7½	
810	89	Guillaume Chauret		¾		1¼						75 0 0	0 0 2¼	
811	90	Joseph Richer		½		½						41 10 0	0 0 0½	
812	90	J. Bte. Leroux		3		24			72			.....	0 11 4¾	
813	90	J. Bte. Cardinal		½		1								
814	90	Do.		¾		1						62 10 0	0 0 0½	
815	91	Damase Cardinal		3		24			72			.....	0 11 4¾	
816	91	Guillaume Chauret		6½			3½					16 10 0	0 0 0½	
817	92	François Blais, fils de Mathieu		3		20			60			.....	0 9 6	
818	92	Les Commissaires d'Ecole			¾			¾				12 10 0	0 0 0½	
819	92	Félix Blais			¼			¼				62 10 0	0 0 0½	
820	92	Jos. Lacroix dit Langevin		1	5	8			12			.....	0 1 2½	
821	93	Frs. Blais, fils de Mathieu							6	50		.....	0 1 0¼	
822	93	Michel Lalonde	1 2	2	9	20 2			25 4½			.....	0 6 9¾	
823	93	Paul Legault	1	2	9	20			36			.....	0 5 8½	
824	93	Joseph Hy. Legault							85			.....	0 13 5½	
825	97	Louis D'Aoust	1			2½						25 0 0	0 0 3¾	
826	97	Laurent Laniel		3		8			24			.....	0 3 9¼	

1 *Isle de Montréal.*

No. de référence.	No. du Terrier.	NOMS DES CENSITAIRES.	ÉTENDUE DE LA CONCESSION OU DU TERRAIN POSSÉDÉ. FRONT. Arpents.	Perches.	Pieds.	PROFONDEUR. Arpents.	Perches.	Pieds.	SUPERFICIE. Arpents.	Perches.	Pieds.	Emplacements ou Lots à bâtir, ou pour d'autres fins que pour des fins agricoles. VALEUR. £ s. d.	Montant de la Rente Constituée à être payée pour le Censitaire. £ s. d.	Vente ou Cession.
		Paroisse Ste. Geneviève.—(Suite.)												
827	97	Louis Luniel		5		3			1	50			0 0 3	
828	97	Félix Cardinal	3			9			27				0 4 3¾	
829	97	J. Bte. Demers	3			10			30				0 4 9	
830	97	Edouard Lafontaine		5		3			1	50			0 0 0½	
831	98	J. Bte. Lemieux	3			14			42				0 6 7½	
832	98	Michel Lalonde	1	5		16			21				0 3 9½	
833	98	Do.	1	5		14			21				0 3 4	
834	99	Thomas Richer	1	5		15			22	50			0 3 9½	
835	99	Nicolas Richer.	1	5		20			30				0 4 9	
836	99	Luc Cousineau		9		20			18				0 2 10½	
837	99	Do.	6	9		20			16	80			0 2 4½	
			3	9		8								
838	99	François Libersan	2	6	9	8			21				0 3 1	
839	99	Michel Brisebois	½			1						37 10 0	0 0 0½	
840	100	Veuve F. X. Chauret	3			26	50		80				0 12 8	
841	360	Eustache Brunet	2	7		24			67				0 11 1	
842	360	Michel Legault, père	2			20			40				0 6 1	
843	360	Michel Legault, fils	2			20			40				0 6 4	
844	360, 361	Pierre Legault	3	5		25			87	50			0 13 11	
845	359	J. Bte. Demers							90				0 14 3	
846	361	Pierre Lauzon	3			30			90				0 14 3	
847	361	J. Bte. Goyer, fils de J. Bte.	1	5		10			15				0 2 4½	
848	362, 363	Thomas Legault	2	7		23			18				0 7 7	
849	362, 363	J. Bte. Goyer, fils de J. Bte.							97				0 15 4½	
850	362, 363	Isidore Legault							28				0 4 5	
851	363	Rémi Viau	1			24			24				0 3 9½	
852	364	Eustache Legault	2	5		12			40				0 6 4	
			1	2	9	8								
853	364	J. Bte. Groulx		4		8			3	20			0 0 5¼	
854	364	Laurent Groulx		9		5			4	50			0 0 4½	
855	364	Héritiers J. Bte. Groulx	1	2	9	20			29				0 4 9	
				9	9	4								
856	364	Do.	1	2	9	21			26	25			0 4 3½	
857	365	Rémi Viau	2	5		24	5		62				0 9 11½	
858	365	Jules Legault, fils de Jos.	1	2	9	12			25				0 3 11½	
			1	2	9	8								
859	365		1	2	9	4			5				0 0 9½	
860	366	J. Bte. Goyer	2			20			40				0 6 4	

Nos. de référence.	Nos. du Terrier.	NOMS DES CENSITAIRES.	ÉTENDUE DE LA CONCESSION OU DU TERRAIN POSSÉDÉ. FRONT. Arpents.	Perches.	Pieds.	PROFONDEUR. Arpents.	Perches.	Pieds.	SUPERFICIE. Arpents.	Perches.	Pieds.	Emplacements ou Lots à bâtir, ou pour d'autres fins que pour des fins agricoles. VALEUR. £ s. d.	Montant de la Rente Constituée à être payée par le Censitaire. £ s. d.	Voyez référence au bas.
		Paroisse Ste. Geneviève.— (Suite.)												
861	366	Olivier Goyer	2			20			40				0 6 4	
862	366	Hermenégilde Legault	1	4	6	15			22				0 3 4	
863	366	Joseph Legault	2	5		15			37	50			0 5 10½	
864	367	Moïse Martin							4				0 0 7½	
865	367	François Robitaille	1	5		8			18				0 2 10¼	
				7	9	8								
866	367	Do.	3			20			60				0 9 6	
867		François Brisebois							¼			2 2 1	0 0 0½	
868	367	Bazile Groulx	1	5		4	5		8				0 1 3	
869	367	Veuve J. Bte. Minville							3				0 0 5½	
870	367	Michel Goyer	1	5		8			12				0 1 10¾	
871	367	J. Bte. Minville		2			5½					8 10 0	0 0 0½	
872	368	Michel Goyer	2			20			40				0 6 4	
873	368	Joseph Cavalier	3			20			60				0 9 6	
874	368	Jos. Cavalier, fils de Guill.	3			9			27				0 4 3	
875	368	Robert Hislop							9				0 1 5	
876	369	Benj. Crevier	3			20			60				0 9 6	
877	369, 370	Robert Hislop							53				0 8 10	
878	370	Veuve Ls. Groulx	3			20			60				0 9 6	
879	370	Guil. Bertrand	2			5			10				0 1 7	
880	370	Michel Dajenais	2			12			24				0 3 9½	
881	370	Louis Devoyaux	1			8			8				0 1 3	
		Côte St Jean, côté sud-ouest.												
882	241	Jos. Legault, fils d'Hyacinthe	3			25			75				0 11 4½	
883	245	Frs. X. Brunet	3			24			72				0 11 5	
884	246	Do.	2			25			50				0 8 0½	
885	246	Frs. Brisebois	2			25			50				0 8 0½	
886	247	Do.	3			24			72				0 11 8¼	
887		Toussaint Brisebois				½						21 0 0	0 0 0½	
888	248	Séraphin Vinet				25			75				0 12 3¼	
889	249	Joseph Meloche	3			25			75				0 12 3¼	
890	250	Candide Demers	3			25			75				0 11 10½	
891	251	Toussaint Labrosse	3			25			75				0 12 3¼	
892	252	Noël Legault	1	5		27			37	50			0 6 0¾	
893	252	Séraphin Denis	1	5		25			37	50			0 6 0¾	

No. de référence.	No. du Terrier.	NOMS DES CENSITAIRES.	ÉTENDUE DE LA CONCESSION OU DU TERRAIN POSSÉDÉ — FRONT		PROFONDEUR		SUPERFICIE.		Emplacements ou Lots à bâtir, ou jeux d'autres dus que pour dits immeubles. VALEUR	Montant de la Rente Constituée à être payée par le Censitaire.
			Arpents.	Perches.	Pieds.	pc.	pcs.	Arpents.	Perches.	Pieds.		
											£ s. d.	£ s. d.
		Paroisse Ste. Geneviève. Côte St. Jean, côté nord-est.										
894	267	Pierre Legault, fils d'Hythe..	1	1	11			15	40		.....	0 2 4
895	267	J. Bte. Gemme.....	1 1	5 5	25 11			54			.....	0 8 11½
896	268	Dlle. Rodier.....	1	5	11			21			.....	0 3 [illegible]
897	268	G. G. Gaucher.....		7	9	11		8	25		.....	0 1 3
898	268	Louis Dugas.....		7	9	11		8	25		.....	0 1 5
899	268	Joseph Liret.....						2¼			25 0 0	0 0 3¾
900	268	Hythe. Legault, fils de J. Bte.		7	9	11		10	50		.....	0 1 7
901	268	Aug. Legault, fils de J. Bte..	1	5		3		1	50		.....	0 0 5½
902	268	Evariste Chauret.....	2	2	9	8		18			.....	0 2 10½
903	269	Pierre Payment.....	3			25		75			.....	0 12 3¾
904	270	Toussaint Labrosse.....	1			25		25			.....	0 4 9
905	270	Augustin Demers.....	2			16		32			.....	0 5 2¾
906	270	Toussaint Payment.....	1			7		7			.....	0 0 9¾
907	270	Benjamin Demers.....	2 1			3 7		13			.....	0 2 0¾
908	271	Augustin Demers.....	3			25		75			.....	0 12 2¼
909	272	Narcisse Chauret.....	3			25		75			.....	0 12 2¼
910	273	Pierre Meloche.....	3			25		75			.....	0 12 2¼
911	274	Joseph Binet, fils de Joseph..	4			25		100			.....	0 16 [illegible]
912	275	Olivier Binet.....	3			25		75			.....	0 12 2¼
913	276	Joseph Meloche, fils.....	1	5		[illegible]		37	50		.....	0 5 10½
914	276	J. Bte. Meloche.....	1	5		7		10	50		.....	0 1 7
915	276	Candide Demers.....	1	5		18		27			.....	0 4 6¼
916	277	Veuve Paul Leduc.....	3			25		75			.....	0 12 2¼
917	278	Venant Prézeau.....	3			25		75			.....	0 12 2¼
918	279	Théophile Gemme.....	3			25		75			.....	0 12 2¼
		Concession St. Rémi ou les Sources, côté nord-est.										
919	321,322	J. Bte. Demers.....	2	2		12		24			.....	0 4 [illegible]
920	322	Do.	3			15		45			.....	0 7 2¼
921	321,322	Do.	3	8		13		49	20		.....	0 7 9
922	321,322	Marc Boileau.....						10			.....	0 1 7
923	323	Joseph Laniel.....	1	3¼		26		35	40		.....	0 5 7¼
924	323	Do.	1	3¼		26		35	40		.....	0 5 7¾
925	323	J. Bte. Demers.....		3	5	25		8	50		.....	0 1 1½

No. de référence.	No du Terrier.	NOMS DES CENSITAIRES.	ÉTENDUE DE LA CONCESSION OU DU TERRAIN POSSÉDÉ — FRONT: A perch.	Perches.	Pieds.	PROFONDEUR: Arpents	Perches	Pieds	SUPERFICIE: Arpents	Perches	Pieds	Emplacements ou Lots à bâtir, ou pour d'autres fins que pour des fins agricoles. VALEUR. £ s. d.	Montant de la Rente Constituée à être payée par le Censitaire. £ s. d.	Voyez preuve au bas.
		Paroisse Ste. Geneviève. Concession St. Rémi ou les Sources, côté nord-est.— (Suite.)												
926	324	Prosper Chauret	3	3	9	20			77	50			0 10 10½	
927	324	Do.	3	3	9	8			26	80			0 3 2	
928	325	André Legault							40				0 6 4½	
929	325	Jules Rapidieux							40				0 6 4½	
930	326	Toussaint Meloche	1			31	5		47	50			0 7 7¼	
931	326	Janvier Cousineau	1	5		31	5		47	50			0 7 7¾	
932	327	Antoine Payment	3			31	5		94	50			0 14 8	
933	328	Alfred Boudria	2	8	9	32	2		91	70			0 14 3¾	
934	328, 329	Marc Boileau	2	6		32			83	20			0 12 9½	
935	329	Janvier Cousineau	1			32			32				0 4 9	
936	330	Benj. Legault, fils de Joseph.	3			30			90				0 14 3	
937	330	Isidore Laniel	1 1	5		8 14			29				0 4 9	
938	331	Do.	1¼ 1¼			40 30			87	50			0 13 10¼	
939	331, 332	Hermenégilde Legault, fils d'Olivier	1			40			40				0 6 4	
940	332	Jos. Legault, fils d'Olivier	1			30			30				0 4 9	
941	332	Fréderic Brunet							10				0 1 7	
942	332	François Legault	1	5		40			60				0 9 7¾	
943	333, 334	Do.	3 9	3		40 40			157				1 5 3¼	
944	334	Jos. Legault, fils d'Olivier	2	15		40			86				0 12 0¾	
945	335	J. Bte. Théoret	3			42	9		128				0 19 11¾	
		Concession St. Rémi ou les Sources, côté sud-est.												
946	293	Veuve F. X. Chauret	3	1		25			77	25			0 12 2¼	
947	294	Paul Legault							84				0 13 5¼	
948	295	Olivier Laniel	3			25			75				0 12 2¼	
949	296	Evariste Chauret	3			25			75				0 12 2¼	
950	297	Joseph Chauret	3	5		25			87	50			0 14 7	
951	298	Joseph Laniel	1	5		25			37	50			0 9 5¾	
952	299	Do.		8	4½	25			20	60				
953	298, 299	J. Bte. Laniel	1 8	5		25 25			58	10			0 9 5¾	
954	299	Joseph Laniel, fils, J. P.	1	5		25			37	50			0 5 9¾	

No. de référence.	No. du Terrier.	NOMS DES CENSITAIRES.	ÉTENDUE DE LA CONCESSION OU DU TERRAIN POSSÉDÉ — FRONT. Arpents.	Perches.	Pieds.	PROFONDEUR. Arpents.	Perches.	Pieds.	SUPERFICIE. Arpents.	Perches.	Pieds.	Emplacements ou Lots à bâtir, ou pour d'autres fins que pour des fins agricoles. VALEUR £ s. d.	Montant de la Rente Constituée à être payée par le Censitaire. £ s. d.
		Paroisse Ste. Geneviève. Concession St. Remi ou les Sources, côté sud-est.— (Suite.)											
955	300	Isidore Meloche	1	5	25				37	50			0 5 9
956	300	J. Bte. Meloche	1	5	25				37	50			0 5 7
957	301	Hyacinthe Meloche	2	5	25				62	50			0 9 10
958	301, 302	J. Bte. Meloche	2	5	25				62	50			0 9 10
959	302	Isidore Meloche	3	6	9	25			91	50			0 14 6
960	302, 303	Onéziphore Franche	3	1	6	25			81	50			0 12 4
961	303	Janvier Cousineau	1			25			25				0 3 11
962	304	Do.	3			25			75				0 12
963	305, 306	Joseph Meloche	3	4	9	25			87	50			0 13 2½
964	306	Veuve Pierre Valois	1		9	25			27	50			0 4 4
965	307	André Legault	3			25			75				0 12 2½
966	307	Veuve Pierre Valois	1	5		25			37	50			0 5 11
		Village Ste. Geneviève.											
967	1	Hilaire Martin							1	15		125 0 0	0 0 0½
968	2	Isidore Bleau								5		38 0 0	0 0 0½
969	2, 3	François Barbeau, (*commué*)	6			100			100			250 0 0	
970	4	Benjamin Larche			60			80				125 0 0	0 0 0½
971	5	Elie Trottier, père			60			80				62 0 0	0 0 0½
972	5	Olivier Tessier			240			265				104 0 0	0 0 0½
973	5 A	François Barbeau			50			265				50 0 0	0 0 0½
974	6 C	Arsène Normandeau							2⅓			58 0 0	0 0 3½
975	6 A	Do.							1½			208 0 0	0 0 2
976	6 B	Eustache Larivière			60			90				12 10 0	0 0 0½
977	6 A	Théodore D'Aoust			60	1						175 0 0	0 0 0½
978	7, 7 A	Antoine Nantel	1		88			60				62 10 0	0 0 0½
979	8, 9	Hyacinthe Brunet			105	2						224 10 0	0 0 0¼
					56			300					
980	10	François Barbeau			110			71				250 0 0	0 0 0½
981	11	Hyacinthe Pilon			20			72					
982	12	Do.			55			90				122 0 0	0 0 0½
983	13	Do.			198			160					
984	14, 14A	Veuve Dr. Forbes	75		165	8		9				100 0 0	0 0 0½
					49			116					
985	14 B	François Lantier			26			135				50 0 0	0 0 0½
986	15	Augustin Brisebois										12 10 0	0 0 0¼

No. de réference.	No. du Terrier.	NOMS DES CENSITAIRES.	ÉTENDUE DE LA CONCESSION OU DU TERRAIN POSSÉDÉ. FRONT. Arpents	Perches	Pieds.	PROFONDEUR. Arpents	Perches	Pieds.	SUPERFICIE. Arpents	Perches	Pieds.	Emplacements ou Lots à bâtir, ou pour d'autres fins que pour des fins agricoles. VALEUR. £	s.	d.	Montant de la Rente Constituée à être payée par le Censitaire. £	s.	d.	Voyez renvoi au bas.
		Paroisse Ste. Geneviève. Village.—(Suite.)																
987	16	François Lantier			100			150				50	0	0	0	0	0¼	
988	17	Benjamin Pillet			60			90				8	6	4	0	0	0¼	
989	18	Olivier Fortier			120			70				62	10	0	0	0	0¼	
990	19	Chs. et Angt. Berthelot			165			55				114	0	0	0	0	0¼	
991	20	Bernard Payment			190			190				62	10	0	0	0	0¼	
992	20 A	Angélique et Appoline Leclère			50			125				62	10	0	0	0	0¼	
993	20 B	Guillaume Legault			35			50				8	6	8	0	0	0¼	
994	20 C	Pierre Limoges			30			50				12	10	0	0	0	0¼	
995	21	Paschal Brunet, prêtre			108			50				50	0	0	0	0	0¼	
996	22, 24	Guillaume Gamelin Gaucher			180							62	10	0	0	0	0¼	
997	23	La Corporation d'Ecole			90			74							0	0	0¼	
998	23	Paschal Brunet			138			108				12	10	0	0	0	0¼	
999	25	Pierre Meloche			75			108				54	6	8	0	0	0¼	
1000	25 A	Dames Kimber et Berthelot			26			21				16	10	0	0	0	0¼	
1001	26	Dr. J. L. Forbes			35			124				16	10	0	0	0	0¼	
1002	27	J. Bte. Demers			72			100				125	0	0	0	0	0¼	
1003	28	Frs. Antoine Pillet			112 120			130 300				100	0	0	0	0	0¼	
1004	29	Guillaume Gamelin Gaucher								2		500	0	0	0	0	0¼	
1005	30	Dames Kimber et Berthelot			150			130				200	0	0	0	0	0¼	
1006	30 A	Do.			92			130				200	0	0	0	0	0¼	
1007	31	La Fabrique de St. Geneviève			90			190							0	0	0¼	
1008	32	Do.								6					0	0	0¼	
1009	32	Félix Martel			40			60				29	0	0	0	0	0¼	
1010	32	François Brazeau			40			60				29	0	0	0	0	0¼	
1011	32	Cyprien Chartier			40			60				29	0	0	0	0	0¼	
1012	32 A	Veuve J. L. Forbes								1¼		500	0	0	0	0	0¼	
1013	33	Louis Valiquet								5		62	10	0	0	0	0¼	
1014	34	Télesphore Guilbault								5		62	10	0	0	0	0¼	
1015	35	François Boileau								40		90	0	0	0	0	0¼	
1016	36	François Goyer Bélisle								30		90	0	0	0	0	0¼	
1017	36 A	Joseph Brazeau			15			150				8	6	8	0	0	0¼	
1018	37	Eusèbe Proulx			40							90	0	0	0	0	0¼	
1019	38,38A	Jules Proulx			72			180				8	6	8	0	0	0¼	
1020	39	Joseph Filiatrault			72			180				50	0	0	0	0	0¼	
1021	40	Joseph Binette, fils			160			180				80	10	0	0	0	0¼	

No. de référence.	No. du Terrier.	NOMS DES CENSITAIRES.	ÉTENDUE DE LA CONCESSION OU DU TERRAIN POSSÉDÉ. FRONT Arpents.	Perches.	Pieds.	PROFONDEUR. Arpents.	Perches.	Pieds.	SUPERFICIE. Arpents.	Perches.	Pieds.	Emplacements ou Lots à bâtir, ou pour d'autres fins que pour des fins agricoles. VALEUR. £ s. d.	Montant de la Rente Constituée à être payée par le Censitaire. £ s. d.	Argent Comptant
		Paroisse Ste. Geneviève. Village--(Suite.)												
1022	40 A	J. Bte. Pilon			40			60				37 10 0	0 0 0½	
1023	40 B	Simon Trépanier			40			60				17 10 0	0 0 0½	
1024	40 C	Maxime Leblanc			40			63				17 10 0	0 0 0½	
1025	40 D	Paschal Bertrand			40			64				17 10 0	0 0 0½	
1026	40 E	J. Bte. Ouimet			40			64				17 10 0	0 0 0½	
1027	40 F	J. Bte. Demers			40			66				17 10 0	0 0 0½	
1028	40 G	J. Bte. Papin			40			67				17 10 0	0 0 0½	
1029	40 H	Bernard Martin			40			68				17 10 0	0 0 0½	
1030	½ 40 I	Augustin Lauzon			40			69				16 10 0	0 0 0½	
1031	½ 40 J	Benjamin Richer			20			69				12 10 0	0 0 0½	
1032	41 A	Pierre Payment			20			69				16 0 0	0 0 0½	
1033	½ 41	Joseph Binette			120			160				84 6 8	0 0 0½	
1034	½ 41	Ignace Binette			120			160				62 10 0	0 0 0½	
1035	41 B	J. Bte. Cousineau			50			66				82 10 0	0 0 0½	
1036	41 C	Félix Pilon			60			54				12 10 0	0 0 0½	
1037	41 D	Dr. J. L. Forbes, (*commué*)			67			120				82 0 0	0 0 0½	
1038	41 E	Michel Legault			34			50				17 10 0	0 0 0½	
1039	41 F	Toussaint Laurin			34			50				17 10 0	0 0 0½	
1040	41 G	Frs. Chartrand, (*commué*)			34			50				12 10 0	0 0 0½	
1041	41 H	Veuve Eustache Demers			51			34				8 6 4	0 0 0½	
1042	41 I	Félix Blondin			34			50				12 10 0	0 0 0½	
1043	41 K	Joseph Bertrand			17			30				8 6 8	0 0 0½	
1044	41 L	Edouard Leblanc			34			50				17 10 0	0 0 0½	
1045	41 M	Hyacinthe Brunet			40			60				17 10 0	0 0 0½	
1046	41 N	Félix Poirier			40			60				17 10 0	0 0 0½	
1047	42	André Jobin			85			180				62 10 0	0 0 0½	
1048	43	Félix Pilon			85			190				33 0 0	0 0 0½	
1049	43 A	Veuve Pierre Pilon			20			90				62 10 0	0 0 0½	
1050	44	André Jobin			85			190				200 0 0	0 0 0½	
1051	45	Pierre Chartrand			170			90				80 0 0	0 0 0½	
1052	46	André Jobin							4¾			250 0 0	0 0 0½	
1053	46 A	Do. (*Idct*)										50 0 0	0 0 0½	
1054	47	Catherine Brisebois								20		17 10 0	0 0 0½	
1055	47 A	André Jobin			½			2				100 0 0	0 0 0½	
1056	47 B	Veuve Thomas Pilon			18			18				6 5 0	0 0 0½	

No de référence.	No du Terrier.	NOMS DES CENSITAIRES.	ÉTENDUE DE LA CONCESSION OU DU TERRAIN POSSÉDÉ. FRONT. Arpents	Perches	Pieds.	PROFONDEUR. Arpents.	Perches.	Pieds.	SUPERFICIE. Arpents.	Perches.	Pieds.	Emplacements ou Lots à bâtir, ou pour d'autres fins que pour des fins agricoles. VALEUR. £ s. d.	Montant de la Rente Constituée à être payée par le Censitaire. £ s. d.	Voyez référence au lies.
		Paroisse Ste. Geneviève, Village.—(Suite.)												
1057	47 C	Eusèbe Proulx		2			5					16 6 8	0 0 0¼	
1058	47 D	Célestin Martin		2			5					16 6 8	.....	
1059	47 E	Antoine Brisebois		2			5					16 6 8	0 0 0¼	
1060	48	Norbert Fafant		¾			¾					80 0 0	0 0 0¼	
1061	49	Sylvestre Trépanier							1½			62 10 0	0 0 0¼	
1062	49 A	Narcisse Prévost		117			100					145 0 0	0 0 0¼	
1063	50	John L. Forbes		90			180					62 10 0	0 0 0¼	
1064	51	Narcisse Prévost		30 180			180 40					100 0 0	0 0 0¼	
1065	51 A	Do.		20			40					100 0 0	0 0 0¼	
1066	51	François X. Locas							¼			37 10 0	0 0 0¼	
1067	51 B	François Locas		50			30					66 0 0	0 0 0¼	
1068	52	Félix Trépanier							¼			37 10 0	0 0 0¼	
1069	52	Sylvestre Trépanier	½ 1			1 3½						125 0 0	0 0 3¼	
1070	53	Rév. Messire L. Lefebvre	½			4						18 6 8	0 0 3½	
1071	53 A	Antoine Boulner		5			2					37 10 0	0 0 1¾	
1072	54	Michel Rabeau		45			36					62 10 0	0 0 0¼	
1073	½ 54	Veuve Louis Montpellier		45			36					50 0 0	0 0 0¼	
1074	55	Heritiers D. Beaulieu							2½			50 0 0	0 0 4½	
1075	55 A	Do.		45			72					30 0 0	0 0 0¼	
1076	56 A	Antoine Janveau		4½			5					30 0 0	0 0 0½	
1077	56 B	Isidore Laplante		2			8					32 10 0	0 0 0¼	
1078	56 C	Benjamin Demers		2			8					32 10 0	0 0 0¼	
1079	56 D	Joseph Rabeau		2½			2½					100 0 0	0 0 0¼	
1080	56 E	Alexandre Rabeau		2½			2½					25 0 0	0 0 0¼	
1081	56 F	Do.		4½			4½					37 10 0	0 0 0¼	
1082	56 G	Joseph Rabeau		4½			4½					75 0 0	0 0 0¼	
1083	56 H	J. Bte. Gauthier		4½			4½					25 0 0	0 0 0¼	
1084	56	J. Bte. Demers		4½			4½					8 6 8	0 0 0½	
1085	56 K	Do.		4½			16					25 0 0	0 0 0½	
1086	56 L	Do.		9			12					12 10 0	0 0 0½	
1087	57	Benjamin Demers		4½			16					32 0 0	0 0 0½	
1088	58	Veuve Olivier Meloche		34			180					30 0 0	0 0 0¼	
1089	58 A	François Sarault		34			180					30 0 0	0 0 0¼	
1090	59	Pierre Leblanc							1			37 10 0	0 0 0¼	
1091	60	Elie Trottier							1			125 0 0	0 0 1½	

No. de référence.	No. du Terrier.	NOMS DES CENSITAIRES.	ÉTENDUE DE LA CONCESSION OU DU TERRAIN POSSÉDÉ. FRONT. Arpents.	Perches.	Pieds.	PROFONDEUR. Arpents.	Perches.	Pieds.	SUPERFICIE. Arpents.	Perches.	Pieds.	Emplacements ou Lots à bâtir, ou pour d'autres fins que pour des fins agricoles. VALEUR. £	s.	d.	Montant de la Rente Constituée à être payée par le Censitaire. £	s.	d.
		Paroisse Ste. Geneviève. Village.—(Suite.)																
1092	61	Benjamin Demers		1½			2					125	0	0	0	0	2½
1093	62	J. Bte. St. Martin		1½		1						62	10	0	0	0	2½
1094	63	Toussaint Brunet	2			3						100	0	0	0	0	6
1095	64	Veuve Eustache Rouleau	½			1						142	0	0	0	0	0
1096	65	Messire L. M. Lefebvre		1			4										
1097	66	Do.	½			1						416	0	0	0	0	2
1098	67	Do.		4		1											
1099	68	François Leblanc		5			6					37	10	0	0	0	0
1100	69	Messire L. M. Lefebvre	½			1						6	5	0	0	0	0
1101	70, 71	Do.							4			50	0	0	0	0	0
1102	72	André Jobin			84			147				62	10	0	0	0	0
1103	73	Joseph Binette			84			174				75	0	0	0	0	0
1104	74	J. Bte. Laniel			84			174				29	0	0	0	0	0½
1105	75	Joseph Binette			84			174				25	0	0	0	0	0
1106	76	Do.			84			174				25	0	0	0	0	0
1107	77	J. Bte. Trottier			84			174				25	0	0	0	0	0
1108	78	Joseph Binette			84			174				25	0	0	0	0	0
1109	79	Guillaume Gougeon			84			174				17	10	0	0	0	0½
1110	80	J. Bte. Cardinal			84			100				17	10	0	0	0	0
1111	81	François Berthiaume			84			100				17	10	0	0	0	0
1112	82	Charles Libersan			84			100				17	10	0	0	0	0
1113	83	J. Bte. Gagnon			84			100				17	10	0	0	0	0
1114	84	Fréderic Carrier			84			100				17	10	0	0	0	0
1115	85	Isidore Brisebois			84			100				17	10	0	0	0	0
1116	86	Edouard Sarasin			84			100				17	10	0	0	0	0
1117	87	Michel James dit Carrier			84			100				17	10	0	0	0	0
		Paroisse de Lachine.															
1118	177	Damase Valois	3			18	2	9	55						0	8	5½
1119	177	André Legault	3			9			27						0	4	3½
1120	178	Charles Valois							65						0	10	6
1121	178	Do.							6						0	0	9
1122	178	Le Grand Tronc							24								
1123	178–9	Dosité Allard	3			20			60						0	9	4½
1124	178	Le Grand Tronc							1								
1125	178, 9, 180	J. Bte. Legault, fils de J. Bte.							68						0	11	0½

No. de référence.	No. du Terrier.	NOMS DES CENSITAIRES.	ÉTENDUE DE LA CONCESSION OU DU TERRAIN POSSÉDÉ. FRONT. Arpents.	Perches.	Pieds.	PROFONDEUR. Arpents.	Perches.	Pieds.	SUPERFICIE. Arpents.	Perches.	Pieds.	Emplacements ou Lots à bâtir, ou pour d'autres fins que pour des fins agricoles. VALEUR. £ s. d.	Montant de la Rente Constituée à être payée par le Censitaire. £ s. d.	Voyez référence au bas.
		Paroisse de Lachine.—(Suite.)												
1126		Le Grand Tronc	...	...	...	...	...	...	1	...	...	.....	.....	
1127	178	Calixte Brunet	...	...	...	...	...	...	30	...	...	.....	0 4 9	
1128	180	Frs. Hyacinthe Pin	...	...	...	...	...	...	¼	...	...	15 0 0	0 0 0¼	
1129	180	Eustache Legault	2	7	9	20	...		100	...	...	.....	0 15 10	
			3	...	...	15	...							
1130	180 C	J. Bte. et Jos. Dubois	...	5	...	20	...							
1131	181	Do.	...	2	9	20	...		85	...	...	.....	0 13 1	
1132	182 D C	Do.	2	...	...	35	...							
1133	181 D C	Do.	2	7	9	20	...		92	50	...	.....	0 13 11	
			2	5	...	15	...							
1134		Le Grand Tronc	...	...	...	...	...	...	2	...	...	.....	.....	
1135	181	Léon Allard	...	2	9	20	...		5	...	...	.....	0 0 9½	
1136	182	Do.	2	...	...	20	...		72	...	...	.....	0 9 7	
			2	...	...	16	...							
1137		Le Grand Tronc	...	...	...	...	...	...	1	...	...	.....	.....	
1138	183 C	Onézime Allard	2	...	...	25	...		50	...	...	.....	0 7 11	
1139	183 D	Do.	2	...	...	10	...		20	...	...	.....	0 3 2	
1140	184	J. Bte. Meloche	2	...	...	42	...		84	...	...	.....	0 13 0¼	
1141	184	François Paré, (*commué*)	1	...	...	40	...		40	...	...	.....	.....	
1142	185	Do. do.	2	...	...	40	...		80	...	...	.....	.....	
1143	185, 186	John McMartin	3	...	...	40	...		120	...	...	.....	0 18 10½	
1144	186	Le Grand Tronc	...	...	...	...	...	...	1	...	...	.....	.....	
1145	187	Clovis Poireau	1	5	...	40	...		60	...	...	.....	0 9 2	
1146	187	Le Grand Tronc	...	...	...	...	...	...	1½	...	...	.....	.....	
1147	188, 187	Joseph Allard	3	5	...	30	...		105	...	...	.....	0 16 4¾	
1148		Le Grand Tronc	...	...	...	...	...	...	1½	...	...	.....	.....	
1149	188, 189	Joseph Lepage	3	...	...	26	...		78	...	...	.....	0 9 7¾	
1150		Le Grand Tronc	...	...	...	...	...	...	1½	...	...	.....	.....	
1151	187, 188	Michel Cliant	...	...	...	...	...	...	2	...	...	25 0 0	0 0 4	
1152	188	André Legault	1	1	4	31	5	...	35	...	...	.....	0 5 6½	
1153	189 C	Do.	...	...	...	...	...	...	15	58	...	.....	0 2 1¾	
1154	189 A	Do.	2	...	...	26	...		52	...	...	.....	0 8 2¾	
1155	189 D	Do.	2	...	...	21	50	...	43	...	...	.....	0 0 9¼	
1156	189 C	Do.	3	3	9	20	...		73	70	...	.....	0 0 5	
1157	189	Le Grand Tronc	...	...	...	...	...	...	4¼	...	...	.....	.....	
1158	189	Pierre Caron	1	6	2	20	...		32	3	...	.....	0 0 4	
1159	189	Joseph Monet	1	5	...	20	...		90	...	...	.....	0 0 11¼	

No. de référence.	No. du Terrier.	NOMS DES CENSITAIRES.	ÉTENDUE DE LA CONCESSION OU DU TERRAIN POSSÉDÉ. FRONT. Arpents.	Perches.	Pieds.	PROFONDEUR. Arpents.	Perches.	Pieds.	SUPERFICIE. Arpents.	Perches.	Pieds.	Emplacements ou Lots à bâtir, ou pour d'autres fins que pour des fins agricoles. VALEUR. £ s. d.	Montant de la Rente Constituée à être payée par le Censitaire. £ s. d.
		Paroisse de Lachine.—(Suite.)											
1160	189	Capt. Wetherall, (*commué*)...	2	4	...	20	.....		18	.....		.....	.....
1161	189	Sir George Simpson, do.....	...	3	...	.....			40	.....		.....	.....
		Côte de Lachine.											
1162	430	François Groulx.....	.....			.....			36	.....		.....	0 5 8½
1163	430	Godefroy Loiselle.....	.....			.....			¾	.....		15 0 0	0 0 0½
1164	431	Pierre Caron.....	1	.....		20	.....		20	.....		.....	0 3 2
1165	431, 432	Abraham Picard.....	2 1	5	...	20 12	...		62	.....		.....	0 9 6
1166	431, 432	Paul Picard.....	2 1	5 5	...	20 11	...		71	.....		.....	0 9 6
1167	431	Nicolas Martin.....	3	.....		10	5	...	31	70	...	.....	0 5 0
1168	431	Le Grand Tronc.....	.....			.....			1½	.....		.....	.....
1169	431	Les Commissaires d'Ecole...	.....			.....			¼	.....		.....	0 0 0½
1170	431	Nicolas Martin.....	1	.....		10	.....		10	.....		.....	0 1 8½
1171	432	J. Bte. Décary	3	.....		20	.....		60	.....		.....	0 9 6
1172	432	Do.	3	.....		20	.....		60	.....		.....	0 9 6
1173		Le Grand Tronc.....	.....			.....			1½	.....		.....	.....
1174	433	J. Bte. Dumouchel.....	3	.....		40	.....		120	.....		.....	0 19 0
1175		Le Grand Tronc.....	.....			.....			1½	.....		.....	.....
1176	434	J. Bte. Meloche, fils.....	3 ½	5 5	...	30 8	...		109	.....		.....	0 16 10½
1177	434	Ant. Hyacinthe Lefebvre.....	2	.....		8	.....		16	.....		.....	0 2 1½
1178		Benjamin Carignan.....	.....			.....			¾	.....		100 0 0	0 0 0½
1179	434	Le Grand Tronc.....	.....			.....			1½	.....		.....	.....
1180	435, 436	J. Bte. Quesnel.....	.....			.....			88	.....		.....	0 13 11
1181	436	Nicolas Lefebvre.....	2	.....		40	.....		80	.....		.....	0 12 8
1182		Le Grand Tronc.....	.....			.....			½	.....		.....	.....
1183	436	Nicolas Martin.....	.....			.....			60	.....		.....	0 0 0½
1184	437	Joseph Leclerc.....	2	.....		40	.....		80	.....		.....	0 12 8
1185	437	Théodore Leclère.....	.....			.....			¼	.....		12 10 0	.....
1186	437	Le Grand Tronc.....	.....			.....			½	.....		.....	.....
1187	438	J. Bte. Picard.....	2	.....		47	.....		94	.....		.....	0 14 9½
1188	438	Le Grand Tronc.....	.....			.....			1	.....		.....	.....
1189	439	John Laflamme, (*commué*)...	2	.....		40	.....		80	.....		.....	.....
1190	439	Do do. ...	.....			.....			1	.....		.....	.....
1191	439	André Latour.....	.....			57	1¾	.....	.....	.....		75 0 0	0 0 0½

No. de référence.	No. du Terrier.	NOMS DES CENSITAIRES.	ÉTENDUE DE LA CONCESSION OU DU TERRAIN POSSÉDÉ — FRONT. Arpents.	Perches.	Pieds.	PROFONDEUR. Arpents.	Perches.	Pieds.	SUPERFICIE. Arpents.	Perches.	Pieds.	Emplacements ou Lots à bâtir, ou pour d'autres fins que pour des fins agricoles. VALEUR. £ s. d.	Montant de la Rente Constituée à être payée par le Censitaire. £ s. d.	Voyez référence au bas.
		Paroisse de Lachine. *Côte de Lachine.*—(Suite.)												
1192	439	Félix St. Aubin			57	1¼						75 0 0	0 0 0¼	
1193	439	Joseph St. Aubin							20				0 3 2	
1194	439	John Anderson			114	1¾						100 0 0	0 0 0¼	
1195	440	J. Bte. Quesnel, fils de J. Bte.	3			40			120				0 19 0	
1196	438	François Pilon							¼			12 10 0	0 0 0¼	
1197	438	Simon Meloche							¼			100 0 0	0 0 0¼	
1198	438	Etienne Meloche							¼			50 0 0	0 0 0¼	
1199	440	J. Bte. Quesnel	½			½						50 0 0	0 0 0¼	
1200	441	Do.	1			40			40				0 6 4	
1201		Le Grand Tronc							4					
1202	441, 442	Bazile Pigeon, (*commué*)	2			40			80					
1203	443	J. Bte. Quesnel							20				0 3 2	
1204	444, 444	André Latour	3 3			20 16,17			110				0 16 8¾	
1205		Le Grand Tronc							1½					
1206	445	J. Bte. Quesnel, fils							½			75 0 0	0 0 0¼	
1207	445	Do.	2			40			80				0 12 8	
1208	445	William McDonald							½			100 0 0	0 0 0¼	
1209	446 D C 447 D C	J. Bte. Quesnel, fils	2 1			37 40			70 40				0 17 5	
1210	447	Michel Portelance							½			100 0 0	0 0 0¼	
1211		Le Grand Tronc							1½					
1212	447, 8	Frs. Xav. Tessereau			55			151				200 0 0	0 0 0¼	
1213	447, 8	Do.							7				0 1 2	
1214	447, 8	Arch. B. Ogilvie, (*commué*)	2			40			80					
1215	448	Do. do.	1	5		38			58					
1216		Le Grand Tronc							1½					
1217	448	Louis Boyer, (*commue*)							1			300 0 0		
1218	447, 8	Le Grand Tronc							1½					
1219	448	F. X. Tessereau	3	5		2			7				0 1 2	
1220	448	Louis Boyer, (*commué*)	1	5		40			60					
1221	449	Do. do.	3			40			120					
1222	450	Jas. Powley Dawes, (*commué*)	3			38			114					
1223	451	Do. do.	1			38			38					
1224	451	Thomas Dawes, (*commué*)	2			38			76					
1225	452	Do. do.							127	50				

No. de référence.	No. du Terrier.	NOMS DES CENSITAIRES.	ETENDUE DE LA CONCESSION OU DU TERRAIN POSSÉDÉ. FRONT. Arpents	Perches.	Pieds.	PROFONDEUR. Arpents	Perches.	Pieds.	SUPERFICIE. Arpents	Perches.	Pieds.	Emplacements ou Lots à bâtir, ou pour d'autres fins que pour des fins agricoles. VALEUR. £ s. d.	Montant de la Rente Constituée à être payée par le Censitaire. £ s. d.	Voir Concession.
		Paroisse de Lachine. Côte de Lachine.—(Suite.)												
1226	453 D C	Jas. Powley Dawes, (*commué*)	2	2	9	37	.....		83	25	...	.....	.....	
1227	453	Do. do. ..	1	.....		40	.....		40	.....		.....	.....	
1228	453	Charles Deschamps.....	.....	.....		.....	.....		10	.....		.....	0 0 10¼	
1229	453	Héritiers J. Kerr.....	.....	.....		.....	.....		1	.....		225 0 0	0 0 0½	
1230	454, 455	Toussaint Décary, (*commué*).	2	5	...	40	.....		100	.....		.....	.....	
1231	455	Joseph Boudrias.....	2	5	...	40	.....		100	.....		.....	0 17 9	
1232	455	Jas. Powley Dawes, (*commué*).	.....	.....		.....	.....		1	.....		.....	.....	
1233	456	Peter Benning, (*commué*)....	3	.....		40	.....		120	.....		.....	.....	
1234	457	Do. do.	3	.....		40	.....		120	.....		.....	.....	
1235	458	Do. do.	1	5	...	40	.....		60	.....		.....	.....	
1236		Arthur Cruikshanks Webster, (*commué*).....	.....	.....		.....	.....		20	.....		.....	.....	
1237	458	Louis Boyer, (*commué*).....	1	5	...	40	.....		60	.....		.....	.....	
1238	459	Do. do.	3	.....		40	.....		120	.....		.....	.....	
1239	460	Do. do.	2	.....		40	.....		80	.....		.....	.....	
1240	461	William Watson, do.	2	.....		40	.....		80	.....		.....	.....	
1241	462	Do. do.	5	...		40	.....		2	.....		.....	.....	
1242	462	Alexander Duff, do.	2	5	...	40	.....		100	.....		.....	.....	
1243	463	James Ferres, do.	.....	.....		.....	.....		30	.....		.....	.....	
1244	463	Alex. McDonald, do.	1	8	...	.....	.....		20	.....		.....	.....	
1245	463	E. P. Wilgress, do.	1	8	...	30	.....		51	.....		.....	.....	
1246	464	Do. do.	1	5	...	30	.....		45	.....		.....	.....	
1247	464, 465	William Reid.....	.....	.....		.....	.....		97	.....		.....	0 12 11¾	
1248	466	Patrick McGee.....	.....	.....		.....	.....		95	.....		.....	.....	
1249		J. Bte. Mallette.....	.....	.....		.....	.....		1	.....		100 0 0	0 0 0½	
1250	466	William Hannah.....	.....	.....		.....	.....		37	.....		.....	0 8 1	
1251	467, 589	Do.	3	.....		20	.....		60	.....		.....	0 12 8	
1252	466	Olivier Pigeon.....	.....	.....		.....	.....		15	.....		.....	0 2 1½	
1253	467	Dame V. Urbain Ant. Gagné..	½	.....		½	...		.....	.....		50 0 0	0 0 0½	
1254	467	Patrick McGee, (*commué*)...	.....	.....		.....	.....		88	.....		.....	.....	
1255	467	John Surely.....	.....	.....		.....	.....		2	.....		50 0 0	0 0 3½	
1256	467	John Learmonth.....	3	.....		31	.....		93	.....		.....	0 13 5¼	
1257	467	Nathan Beattie..... ...	8	6		30	.....		25	.....		.....	0 2 3	
1258		Le Grand Tronc.....	.....	.....		.....	.....		4	.....		.....	.....	
1259	467	Nathan Beattie..... ...	8	6		30	.....		25	.....		.....	0 3 2	
1260	467	Do. (*commué*).....	.....	.....		.....	.....		11	.....		.....	....	

No. de référence.	No. du Terrier.	NOMS DES CENSITAIRES.	ÉTENDUE DE LA CONCESSION OU DU TERRAIN POSSÉDÉ — FRONT. Arpents	Perches	Pieds.	PROFONDEUR. Arpents.	Perches	Pieds.	SUPERFICIE. Arpents	Perches	Pieds.	Emplacements ou Lots à bâtir, ou pour d'autres fins que pour des fins agricoles. VALEUR. £ s. d.	Montant de la Rente Constituée à être payée par le Censitaire. £ s. d.	Voyez référence au bas.
		Paroisse de Lachine. Côte de Lachine.—(Suite.)												
1261	467	La Fabrique de Lachine							4				0 0 7½	
1262	467 voir 589	Nathan Beattie, (*commué*)							18					
1263	467	Antoine Gagné	½			¼						50 0 0	0 0 0¼	
1264	471.2	Frs. X. Bélanger	3			30			90				0 6 0¼	
1265	472	Veuve McMartin, (*commué*)	1	5		30			45					
1266	472	Alex. Robert		5		30			15				0 1 4¼	
1267	473	Do.		7		32			23				0 1 1	
1268	474	Do.	2	5		30			75				0 15 2¼	
1269	475	Do.	2			3			6					
1270	473.4	Donald McMartin							6				0 3 0½	
1271		—— Evans, (*commué*)							½			250 0 0		
1272	475	H. W. Newman, do.	3			28			84					
1273		Capt. Sheppard, do.							1½			300 0 0		
1274	476	H. W. Newman, do.	2			32			64					
1275	475.6	Alexander Robert							25				0 3 11½	
1276	477	A. C. Newman, (*commué*)	1	5		40			60					
1277	477	Henri Trudeau	1	5		40			60				0 2 1	
1278	478	Sir George Simpson, (*commué*)	3			40			120					
1279	478.9	Thomas Williams							20					
1280	479	Sir George Simpson	3			47			141					
1281	479	John Jackson							10				0 1 7	
1282	480	Donald Fraser	3			45			135				1 0 7¼	
1283	481.2	Do.	3			5			15				0 2 1¼	
1284	481	Hugh Fraser (*commué*)	3			20			60					
1285	481	Do. do.	3			20			60					
1286	482	Patrick Fallon, do.	3			40			120					
1287	483 A	Do. do.							20					
1288	483 B	Do. do.							4	75				
1289	483 C	Do. do.							3					
1290	483 D	Do. do.							2					
1291	483 E	Donald Fraser							13				0 2 2½	
1292	483 F	Thomas Williams, (*commué*)							13					
1293	483 C	Richard Willoughby							7				0 1 1¼	
1294		Robert Varner							14				0 2 2¼	
1295	483 G	Richard Willoughby							5				0 0 9½	
1296	483 H	Do. (*commué*)							7					

No. de référence.	No. du Terrier.	NOMS DES CENSITAIRES.	ÉTENDUE DE LA CONCESSION OU DU TERRAIN POSSÉDÉ. FRONT. Arpents.	Perches.	Pieds.	PROFONDEUR. Arpents.	Perches.	Pieds.	SUPERFICIE. Arpents.	Perches.	Pieds.	Emplacements ou Lots à bâtir, ou pour d'autres fins que pour des fins agricoles. VALEUR. £ s. d.	Montant de la Rente Constituée à être payée par le Censitaire. £ s. d.
		Paroisse de Lachine. Côte de Lachine.—(Suite.)											
1297	I 483	David Dunberry							10				0 1 7
1298	K 423	Joseph St. Denis							5				0 0 9¾
1299	L 483	Do.							14				0 2 2½
1300	M 483	Morice Neugle							5				0 0 9½
1301	N 483	Michael Murphy							¼			100 0 0	0 0 0¼
1302	N 483	Michael Parker							7				0 1 1¼
1303	O 483	Alexander Robert							5				0 0 9½
1304	P 483	Do							5				0 0 9½
1305	485	Patrick Fallon, (*commué*)							81				
1306	487	Venant Jarry Henrichon							22				0 3 5¼
1307	488	W. J. Knox, (*commué*)	2			20			40				
1308	488	David Dunberry	2			20			40				0 6 4
1309	489, 487	Do.							70				0 11 1
1310	490	Do.	2			13			26				0 4 3
1311		Germain Ouellet							¼			75 0 0	0 0 0¾
1312	489	J. Bte. Robert	2			12			24				0 2 11¾
1313	490.1	Paul Lefebvre	2			12	5		25				0 3 11½
1314	490	Do.							24			50 0 0	0 0 0¾
1315	491	La Corporation de Montréal, (*commué*)							80				
1316	491	Do. do.	2			20			40				
1317	491.2	Hon. J. Young, (*commué*)	1	5		20			30				
1318	492.2	André St. Denis							87				0 11 1
1319	494, 495, 496, 497, 498	James Somerville							173				1 7 2¾
1320	495, 498	Will. J. Knox, (*commué*)							8, 21				
1321	499, 500, 501, 502, 503	Do. do.							172				
1322	504, 508	Do. do.							22	50			
1323	504	William Reeves, do.	5			20			100				
1324	D 507	——— Cazeau, do.	2			20			40				
1325	506, 507	Jérome Latour							20				0 3 2
1326	506	Gervais Décary, fils de Gab.	1			20			20				0 3 2
1327	508	Héritiers Gabriel Décary	1			20			20				0 3 2
1328	509	Gervais Décary, fils de Gab.							15				0 2 1¼
1329	509, 510, 511	Hon. J. Young, (*commué*)							120				

No. de référence.	Nos du Terrier.	NOMS DES CENSITAIRES.	ETENDUE DE LA CONCESSION OU DU TERRAIN POSSÉDÉ — FRONT. Arpents.	Perches.	Pieds.	PROFONDEUR. Arpents.	Perches.	Pieds.	SUPERFICIE. Arpents.	Perches.	Pieds.	Emplacements ou Lots à bâtir, ou pour d'autres fins que pour des fins agricoles. VALEUR. £ s. d.	Montant de la Rente Constituée à être payée par le Censitaire. £ s. d.	Voyez référence au bas.
		Paroisse de Lachine. Côte de Lachine.—(Suite.)												
1330	509	Arsène Charlebois							15				0 2 1	
1331	509 C, 510 C	Joseph Fichaud							23				0 2 3¼	
1332	510	Henri Pigeon							28				0 4 8½	
1333	511 C	J. Bte. Rolland	1	5	25				37	50			0 5 7	
1334	511	Dlle. Victorine Reeves		7	9	20			15				0 2 8¼	
		Côte St. Paul.												
1335	551	Duncan McNaughton							12				0 1 10¾	
1336	552, 553	John Jackson							3	50			0 2 0¾	
1337	552, 553	Dr. W. Robertson, (*commué*)							10					
1338	552	Veuve Duncan McNaughton							120					
1339	553	Do.							12				0 1 10¾	
1340	554, 555	Do.							12				0 1 10¾	
1341	556, 7	Do.							53				0 9 6	
1342	558, 9	John Jackson							47	25			0 9 6	
1343	558	Adolphe Madore							46				0 7 5	
1344	559	Adolphe Madore							12				0 1 10¾	
1345	560, 1	Henri Pigeon	2		28				56				0 8 8¾	
1346	561, 2, 563	Pierre Vallière							79				0 11 1½	
1347	562, 3	Joseph Dagenais							15				0 3 8½	
1348	563, 4	J. Bte. Vincent							45				0 7 1½	
1349	565	Venant Jarry Henrichon							26				0 5 6½	
1350	554	Do.							40				0 6 4	
1351		Bureau des Travaux Publics (*commué*)							7				0 1 1¼	
1352	556	Robert Akins							375					
1353	556, 557	Pierre Ls. Boudrias	4		20				80				0 12 8	
1354	558	Maximilien Thiéry (*commué*)	3		20				60				0 9 6	
1355	569, 570, 571	Dame Veuve Thiery							10					
1356	570, 1, 572	—— Jérôme Latour							75				0 11 8¾	
1357	571	Maximilien Thiéry (*commué*)							123	50			0 19 9½	
1358	571	Venant Jarry Henrichon							10					
1359	572, 3, 574, 5	William Dow (*commué*)							10				0 1 7	
									123					

No. de référence.	No. du Terrier.	NOMS DES CENSITAIRES.	ETENDUE DE LA CONCESSION OU DU TERRAIN POSSÉDÉ. FRONT. Arpents	Perches	Pieds	PROFONDEUR. Arpents	Perches	Pieds	SUPERFICIE. Arpents	Perches	Pieds	Emplacements ou Constructions, et autres choses que pour des fins agricoles. VALEUR. £ s. d.	Montant de la Rente Constituée à être payée par le Censitaire. £ s. d.	Cens.
		Paroisse de Lachine. Côte de Liesse, côté nord.												
1360	686	André Legault	1	5		23	8		40	70			0 5 9	
1361	686	J. Bte. Monet	1	5		23	8		40	70			0 5 9	
1362	687.8	Frs. Xav. Lefebvre	6			25	8		143	40			1 3 9	
1363	692	Antoine Hyacinthe Lefebvre.	3			25			75				0 12 1½	
1364	695	J. Bte. Quesnel	3			20			60				0 9 3	
1365	696	Antoine Hyacinthe Lefebvre.	3			25			75				0 12 3	
1366	697	Ls. Gariépy	2			25			50				0 7 5½	
1367	697	Do.	2			22	5		45				0 7 1	
1368	697	Narcisse Desforges							5				0 0 9	
1369		Veuve J. Bte. Quesnel							30				0 4 9	
1370		Veuve Jos. Quesnel							30				0 4 9	
		Village de Lachine.												
1371	1	Les Syndics de l'Ecole Royale											0 0 0½	
1372	2	François Poirier	2			8½						375 0 0	0 0 0½	
1373	A 2	J. Bte. Emond							93			150 0 0	0 0 0½	
1374	B 2	Joseph Paré							1			150 0 0	0 0 0½	
1375	C 2	Veuve Hugh Gainer							18			75 0 0	0 0 0½	
1376	2	Israël et Félix Clément							11			100 0 0	0 0 0½	
1377	3	Joseph Duquet										262 10 0	0 0 0½	
1378	4	Sir George Simpson (*commué*)										187 10 0		
1379	5	Olivier Madore										187 10 0	0 0 0½	
1380	6	Alex. Duff, (*commué*)							3			150 0 0		
1381	C 6	Venant Roy							2½			300 0 0	0 0 0¾	
1382	7	Edward Evans										93 15 0	0 0 0¾	
1383	A 7	Do.										112 10 0	0 0 0¾	
1384	8	Héritiers W. McMaster			55							187 10 0	0 0 0¾	
1385	A 8	John Monk, (*commué*)										375 0 0		
1386	9	Joseph Boudrias			204			108				375 0 0	0 0 0¾	
1387	10	Joseph Conway			115			227				393 15 0	0 0 0¾	
1388	10	Joseph Lebœuf										600 0 0	0 0 0¾	
1389	10	Do.										100 0 0	0 0 0¾	
1390	10	Do.										200 0 0	0 0 0¾	
1391	10	Do.										300 0 0	0 0 0¾	
1392	11	Paul Eno dit Deschamps			57			113				337 10 0	0 0 0¾	
1393	11	Do.			57			113				168 15 0	0 0 0¾	

No de référence	No du Terrier.	NOMS DES CENSITAIRES.	ÉTENDUE DE LA CONCESSION OU DU TERRAIN POSSÉDÉ. FRONT. Arpents.	Perches.	Pieds.	PROFONDEUR. Arpents.	Perches.	Pieds.	SUPERFICIE. Arpents.	Perches.	Pieds.	Emplacements ou Lots à bâtir, ou pour d'autres fins que pour des fins agricoles. VALEUR. £ s. d.	Montant de la Rente Constituée à être payée par le Censitaire. £ s. d.	Voyez référence au bas.
		Paroisse de Lachine. Village,—(Suite.)												
1394	11	Paul Eno dit Deschamps		16			113					168 0 0	0 0 0¼	
1395	11 B	Veuve François Gauthier		16			113					168 0 0	0 0 0¼	
1396	11	Veuve John Kerr		80								337 10 0	0 0 0¼	
1397	11	Edouard Ouellet		38			90					205 5	0 0 0¼	
1398	12	Joseph Emond		54			108					150 0	0 0 0¼	
1399	12 D	Louis Gravel		60			100					50 0 0	0 0 0¼	
1400	13	Pierre Boudrias		54			108					112 10 0	0 0 0¼	
1401	13 A	Do.		27			108							
1402	14	Do.		50			90					187 10 0	0 0 0¼	
1403	15	Charles Picard		28			100					112 10 0	0 0 0¼	
1404	15 A	Athanase Boileau		38			90					93 15 0	0 0 0¼	
1405	16	Frs. Paré et Jos. Blondin		54			90					150 0 0	0 0 0¼	
1406	16 A	Rév. Messire Jos. L. Prévost		40			20					50 0 0	0 0 0¼	
1407	17	J. Bte. Daigneau		54			30					150 0 0	0 0 0¼	
1408	18	François Laflamme, (*commué*)		45			30					112 10 0	0 0 0¼	
1409	18 A	Do. do.		45			30					187 10 0	.....	
1410	19	Moïse Meloche		45			30					150 0 0	0 0 0¼	
1411	19 E	Thomas Dawes		45			30					1050 0 0	0 0 0¼	
1412	19 F	Morgan Mullins		130	1½							243 15 0	0 0 0¼	
1413	19 G	Thos. Scott		13			130					112 10 0	0 0 0¼	
1414	19 H	Do.		13			130							
1415	19 I	Justinien Bélanger		45			150					100 0 0	0 0 0¼	
1416	20	Etienne Denis		15			134					112 10 0	0 0 0¼	
1417	20 A	Do		30			60							
1418	21	Charles Pariseau		45			120					150 0 0	0 0 0¼	
1419	22	Veuve John Fahey		15			107					100 0 0	0 0 0¼	
1420	23	Veuve David Harney		45			100					197 10 0	0 0 0¼	
1421	24	Pierre Caron							1			262 10 0	0 0 0¼	
1422	24 A	F. J. Cuillière		45			100					187 10 0	0 0 0¼	
1423	24 B	Charles Carignan		15			100					93 15 0	0 0 0¼	
1424	24	Thomas Dawes	1			1½						50 0 0	0 0 0¼	
1425	24 C	Joseph Dubois										100 0 0	0 0 0¼	
1426	25	Henry Campbell							7			250 0 0	0 0 0¼	
1427	25 A	Do.	½			½								
1428	26	Olivier Pigeon		50			60					300 0 0	0 0 0¼	
1429	26 A	Do.							15			.....	0 2 4½	

6° *Isle de Montréal.*



IMAGE EVALUATION TEST TARGET (MT-3)

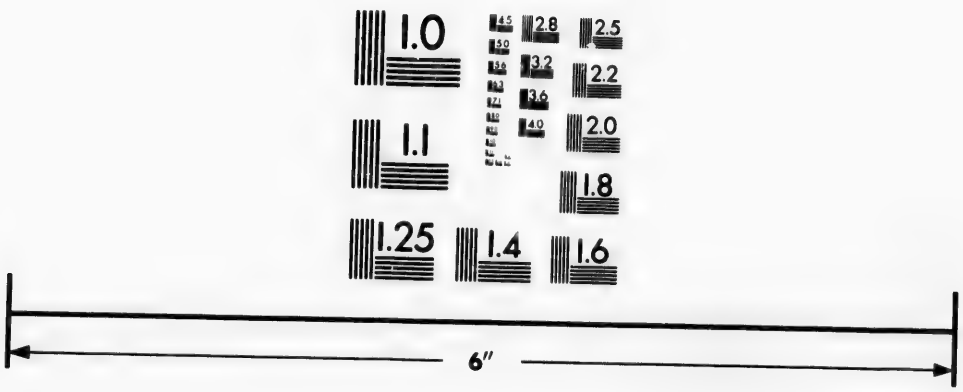

Photographic Sciences Corporation

23 WEST MAIN STREET
WEBSTER, N.Y. 14580
(716) 872-4503

2.8
2.5
3.2
2.2
3.6
2.0
1.8
1.6
1.1
1.0

No. de référence.	No. du Terrier.	NOMS DES CENSITAIRES.	ÉTENDUE DE LA CONCESSION OU DU TERRAIN POSSÉDÉ. FRONT. Arpents.	Perches.	Pieds.	PROFONDEUR. Arpents.	Perches.	Pieds.	SUPERFICIE. Arpents.	Perches.	Pieds.	Emplacements ou Lots à bâtir, ou pour d'autres fins que pour des fins agricoles. VALEUR. £	s.	d.	Montant de la Rente Constituée à être payée par le Censitaire. £	s.	d.	Voir à référence aux titres
		Paroisse de Lachine. Village.—(Suite.)																
1430	27	John McSurely		9			5					100	0	0	0	0	0¼	
1431	27 A	Do.		4			4											
1432	28	John Connolly		8			5					150	0	0	0	0	0¼	
1433	29	Antoine Boudrias		5			10					50	0	0				
1434	30	John Thos. Wayland	½				3					450	0	0	0	0	0¼	
1435	31			5			13											
1436	32			5			45											
1437	33	John McSurely, jr		5			10					50	0	0	0	0	0¼	
1438	33 A	Do.		5			2½					250	0	0	0	0	0¼	
1439		Montreal et N. York R. Road										1000	0	0				
1440	34	John Neagle			50			100				93	15	0	0	0	0¼	
1441	35	Paul Filon			50			100				37	10	0	0	0	0¼	
1442	36	Guillaume Ouellet			50			100				50	0	0	0	0	0¼	
1443	37	Patrick Shannon			50			100				126	0	0	0	0	0¼	
1444	38	J. Bte. Madore			50							37	10	0	0	0	0¼	
1445	39	François D'Aoust			50							18	15	0	0	0	0¼	
1446	40	John Laughlin			50			100				75	0	0	0	0	0¼	
1447	41	Louis Paré			100			100				197	10	0	0	0	0¼	
1448	42	Félix Monarque			50							93	15	0	0	0	0¼	
1449	43	Frs. Poirier			82			75				125	0	0	0	0	0¼	
1450	44	Do.			82			75				150	0	0	0	0	0¼	
1451	45	Alex. Robertson										100	0	0	0	0	0¼	
1452	46	Do.										150	0	0				
1453	47	Julien Trudeau			50			100				93	15	0				
1454	48	Thomas Allen			50			100				112	10	0				
1455	49	Mad. John Cowan			50			100				187	10	0				
1456	50	Richard Gamble			50			100				131	5	0				
1457	51	Thomas McLaughlin			80							131	5	0				
1458	52	Daniel Magrath			80							150	0	0				
1459	53	Etienne Courville			80							131	5	0				
1460	54	Do.			80							131	5	0				
1461	55	Alex. Bissett			80							262	10	0				
1462	56	Théophile Lapensée			80							37	10	0				
1463	57	Dr. Stein										187	10	0				
1464	58	Do.										150	0	0				
1465	59	Do.										150	0	0				
1466	60	John Norton		30			300					225	0	0				
1467	61	J. Bte. Lefebvre		50			100					150	0	0				

No. de référence.	No. du Terrier.	NOMS DES CENSITAIRES.	ÉTENDUE DE LA CONCESSION OU DU TERRAIN POSSÉDÉ. FRONT. Arpents.	Perches	Pieds.	PROFONDEUR. Arpents.	Perches	Pieds.	SUPERFICIE. Arpents.	Perches	Pieds.	Emplacements ou Lots à bâtir, ou pour d'autres fins que pour des fins agricoles. VALEUR. £ s. d.	Montant de la Rente Constituée à être payée par le Censitaire. £ s. d.	Voyez référence au bas.
		Paroisse de Lachine. Village.—(Suite.)												
1468	62	François Séjour		50			30					37 10 0	.....	
1469	63	Antoine Ouellet		50			30					37 10 0	.....	
1470	64	Mad. Ant. Brazeau		50			100					150 0 0	.....	
1471	65	Dame Jos. Ausser		360			100					400 0 0	.....	
1472	66	J. Bte. Vincent		50			100					112 10 0	.....	
1473	67	Louis Barré		100			100					250 0 0	.....	
1474	68	Clément Deschamps		50			100					37 10 0	....	
1475	69	Alfred Decouagne		50			30					112 10 0	.....	
1476	70	Do.		25			30					37 10 0	.....	
1477	71	Pierre Anesse		35			60					150 0 0	.....	
1478	72	Joseph Martineau		10			10					56 5 0	.....	
1479	73	J. Bte. Dolbec		50			60					168 15 0	.....	
1480	74	Gédéon Martineau		30			30					37 10 0	.....	
1481	75	François Cuillière		100			80					75 0 0	.....	
1482	76	Succession J. Laflamme										337 10 0	.....	
1483	77	Do.		80			150					225 0 0	.....	
1484	78	Joseph Dubreuil		50			80					200 0 0	.....	
1485	79	Do.		50			80					50 0 0	.....	
1486	80	Joseph St. Denis		50			120					262 10 0	.....	
1487	81	Robert Bryson										300 0 0	.....	
1488	82	George Wait										225 0 0	.....	
1489	83	Hugh Heron										112 10 0	.....	
1490	84	John Mullins										112 10 0	.....	
1491	85	Edward Smith										300 0 0	.....	
1492	86	Do.										300 0 0	.....	
1493	87	Jas. Dawes		40			60					150 0 0	.....	
1494	88	Veuve Jas. Butler										75 0 0	.....	
1495	89	J. Bte. Tessereau										75 0 0	.....	
1496	90	J. Bte. Beaudouin										75 0 0	.....	
1497	91	Joseph Laplante										75 0 0	.....	
1498	92	Antoine Léger										75 0 0	.....	
1499	93	Joseph Daoust										50 0 0	.....	
1500	94	Augustin Robert										75 0 0	.....	
1501	95	Etienne Monarque										131 5 0	.....	
1502	96	Succession J. Bte. Boyer										200 0 0	.....	
1503	97	Do.										50 0 0	.....	

No. de référence.	No. du Terrier.	NOMS DES CENSITAIRES.	ÉTENDUE DE LA CONCESSION OU DU TERRAIN POSSÉDÉ. FRONT. Arpents.	Perches.	Pieds.	PROFONDEUR. Arpents.	Perches	Pieds.	SUPERFICIE. Arpents.	Perches	Pieds.	Emplacements ou Lots à bâtir, ou pour d'autres fins que pour des fins agricoles. VALEUR. £ s. d.	Montant de la Rente Constituée à être payée par le Censitaire. £ s. d.
		Paroisse de Lachine. Village.—(Suite.)											
1504	98	Arsène Martineau										37 10 0	.....
1505	99	Benjamin Laplaine										37 10 0	.....
1506	100	Pierre Douillet										37 10 0	.....
1507	101	Clément Deschamps			20			105				100 0 0	.....
		Paroisse de St. Laurent.											
1508	371	Bernard Goyer, fils de J. Bte.							6			.....	0 0 11½
1509	371	Guillaume Bertrand							7			.....	0 1 3¼
1510	371	Bazile Groulx	3			31			93			.....	0 16 4¼
1511	371	Arcade Bertrand							½			5 0 0	0 0 2½
1512	372	Théophile Dagenais	2 3	5		2 34	5		108	50		.....	0 15 10
1513	372	Luc Montigny							4			.....	0 0 7½
1514	373	Etienne Martin	3			35			105			.....	0 16 7½
1515		Do.							3			.....	0 0 5¼
1516	374	Placide Cavalier	2			20	5		41			.....	0 6 4
1517	374-5	Do.	2			40			80			.....	0 12 8
1518	374	Antoine Brien	3 2			7 9	5 5		41	50		..	0 6 4
1519	374	Robert Hislop	2			2			4			.....	0 0 7½
1520	375	Jean Rémi Cavalier	2			40			80			.....	0 12 8
1521	376,759	Louis Bélanger	2	5		40			100			.....	0 15 11
1522	377	Joseph Goyer	2	5		35			87	50		.....	0 13 7¼
1523		Do. (*Isle aux Chats*)		½					20			.....	0 0 5
1524	376	Do.	1	5		25			37	50		.....	0 8 8¼
1525	377	Jean Rémi Cavalier	2	1	9	35			74	75		.....	0 11 10½
1526	378-9	Thadée St. Aubin	3			30			90			.....	0 14 7½
1527	378	J. Bte. St. Aubin	1	5		30			45			.....	0 7 1½
1528	379	Do.	1			30			30			.....	0 4 9
1529	378-9	Do.							15			.....	0 2 4½
1530	378	Robert Hislop							22	50		.....	0 3 5¾
1531	380	Thadée St. Aubin	1	5		30			45			.....	0 7 1½
1532	381	J. Bte. St. Aubin	1	5		7			10	50		.....	0 0 10
1533	381	Do.	1	5		17			25	50		.....	0 3 11½
1534	380	Bazile Groulx	1	5		30			45			.....	0 7 1½
1535	381	Nicolas Deguire							7			.....	0 1 1¼

No. de référence.	No. du Terrier.	NOMS DES CENSITAIRES.	ÉTENDUE DE LA CONCESSION OU DU TERRAIN POSSÉDÉ — FRONT. Arpents.	Perches.	Pieds.	PROFONDEUR. Arpents.	Perches.	Pieds.	SUPERFICIE. Arpents.	Perches.	Pieds.	Emplacements ou Lots à bâtir, ou pour d'autres fins que pour des fins agricoles. VALEUR £ s. d.	Montant de la Rente Constituée à être payée par le Censitaire. £ s. d.	Voyez référence au Liv.
		Paroisse de St. Laurent.— (Suite.)												
1536	381	Gervais Cousineau							7				0 1 1¼	
1537	381	Do.	3			18			54				0 7 8¾	
1538	381	Benjamin Cousineau							7				0 1 1¼	
1539	381	Jos. Cousineau fils de Bénoni							3	5			0 0 6½	
1540	381	Louis Cousineau							3	5			0 0 6½	
1541	381	Pierre Cousineau							7				0 1 1¼	
1542	381	Robert Boa	1	5		10			15				0 2 4½	
1543	382	James Muir							46	50			0 8 4¼	
1544	382	Michel Groulx	1	5		15			22	50			0 4 8¾	
1545	382	Benjamin Groulx	1	5		36			62				0 9 8	
				5		16								
		Côte des Bois Francs.												
1546	382	J. Bte. Groulx		7	9	16			12				0 1 10¾	
1547	382	Paul Bleigner dit Jarry		7	9	16			12				0 1 10¾	
1548	383	Raphaël Caillé							57	50			0 6 4	
1549	383	Do.	1	2	9	14			17				0 2 4¾	
1550	383	Do.	½			1						5 0 0	0 0 0¼	
1551	383	Frs. Beauvais							3				0 0 5¾	
1552	383	Joachim Marcotte							3				0 0 5¾	
1553	383	Toussaint Laurin							18				0 2 10¾	
1554	383	J. Bte. St. Aubin							5				0 0 9½	
1555	383	Raphaël Chabot		10		6						5 0 0	0 0 0¼	
1556	383	J. Bte. Caillé, fils							1			10 0 0	0 0 0¼	
1557	384	J. Bte. Caillé, fils de Ls							58				0 9 2¼	
1558	385	Frs. Caillé, fils de Raph	3			30			90				0 14 3	
1559	385.6	J. Bte. Caillé, fils de Raph	2			30			60				0 9 6	
1560	386	Do.	1			30			30				0 4 9	
1561	386 D, E, 387 D, C	Gervais Cousineau	2			30			60				0 9 6	
1562	387	Louis St. Germain, fils d'Ant.	2			30			60				0 9 6	
1563	388	Eustache Legault	3			30			90				0 14 3	
1564	389	Benjamin Verdon	1	5		15			22	50			0 3 9½	
1565	389	Séraphin Ouellet	3			24			72				0 11 2	
1566	389	Léon Chauvreau	1	5		15			22	50			0 3 6	
1567	389	Jean, Ambroise et Séraphin Ouellet	3			15			45				0 2 4½	
1568	390.1	Nicolas Laurin, fils	2			20			40				0 6 6¾	
1569	390.1	Do.	2			4			8				0 1 3	

No. de référence.	No. du Terrier.	NOMS DES CENSITAIRES.	ETENDUE DE LA CONCESSION OU DU TERRAIN POSSÉDÉ — FRONT. Arpents	Perches	Pieds.	PROFONDEUR. Arpents	Perches	Pieds.	SUPERFICIE. Arpents	Perches.	Pieds.	Emplacements ou Lots à bâtir, ou pour d'autres fins que pour des fins agricoles. VALEUR. £ s. d.	Montant de la Rente Constituée à être payée par le Censitaire £ s. d.	Lieux où la rente est payable
		Paroisse de St. Laurent. Côte des Bois Francs.— (Suite.)												
1570	390	Nicolas Laurin, père	2			20			40				0 6 6	
1571	391	Do.							¼			15 0 0	0 0 0½	
1572	391	Do.	1			4			4				0 0 7½	
1573	390	Do.	2			29			58				0 9 2½	
1574	390	Daniel McDonald, (*commué*).	2			6			12					
1575	390	P. P. Lachapelle	1			7			7				0 1 1½	
1576	390.1	Gervais Cousineau							15				0 2 4½	
1577	391	J. Bte. Groulx	1			4			4				0 0 7½	
1578	391.2	Robt. Boa							12				0 1 10½	
1579	391	P. P. Lachapelle	2			7			14				0 2 2½	
1580	392	Andrew Boa							87	56			0 13 8½	
1581	392	J. Bte. Lahaie	1¼			1						40 0 0	0 0 4	
1582	392	Toussaint Laurin							7	50			0 1 1½	
1583	392	Do.							3	75			0 0 6¾	
1584	392	Do.							1	25			0 0 2	
1585	392	Do.							1	25			0 0 2	
1586	392	John P. Ashton							¼			15 0 0	0 0 0¾	
1587	393	Joseph Ouellet	1	5		35			52	50			0 7 6½	
1588	393	Benjamin Rapideux	1	5		35			52	50			0 7 7½	
1589	393.4	Bazile Laurin							70				0 11 1	
1590	394	François Quenneville							82	50			0 13 0½	
1591	394.3	Do.							14				0 2 2½	
1592	394.5	Amable Beaulieu							8				0 1 3	
1593	395	Do. (*Isle*)								75			0 0 10	
1594	396	Veuve Bazile Laurin	1	5		26			39				0 6 2	
1595	396	Héritiers Frs. Poirier							36				0 5 8½	
1596	397	Dr. F. Z. Tassé	3			20			60				0 9 6	
1597	397, 780 C	Nicolas Laurin, fils	3			5			15				0 2 4½	
1598	398, 781, 782	Joseph Cousineau, fils							139				1 1 9	
1599	398, 781, 782	Joseph Cousineau, père							62				0 10 3	
1600	399	Benjamin Verdon		5		11			7				0 1 1¼	
1601	399	Do.							2				0 0 4	
1602	399	J. Bte. Verdon, fils de J. Bte.							11				0 1 9	
1603	399	Luc Verdon	1			16			16				0 2 6½	
1604	399	Benjamin Crevier							11				0 1 9	
1605	399	Pierre Preneveau							16				0 2 6½	

No. de référence	No. du Terrier.	NOMS DES CENSITAIRES.	ETENDUE DE LA CONCESSION OU DU TERRAIN POSSÉDÉ. FRONT. Arpents.	Perches.	Pieds.	PROFONDEUR. Arpents.	Perches.	Pieds.	SUPERFICIE. Arpents.	Perches.	Pieds.	Emplacements ou Lots à bâtir, ou pour d'autres fins que pour des fins agricoles. VALEUR. £	s.	d.	Montant de la Rente Constituée à être payée par le Censitaire. £	s.	d.	Voyez référence au bas.
		Paroisse de St. Laurent. Côté nord de la Côte Vertu																
1606	752	William Boa	1	5	18				27						0	4	1	
1607	752	Laurent Cardinal	1	5	23				34	50					0	4	10¼	
1608	752	Benjamin Crevier	1	5	16				24						0	3	11½	
1609	752	Jean Rémi Cavalier	1	5	15				22	50					0	3	7¼	
1610	753 D	Luc Tatro dit Larivière	1	7	9	5	2	9	9						0	1	6¾	
1611	753	Augustin Viau							28						0	4	5	
1612	753	Raphaël Caillé							10	50					0	1	7½	
1613	753.4	Bazile Groulx	2	7	9	23			63	25					0	9	9¾	
1614	753	Antoine Lecours		5		1						15	0	0	0	0	0¼	
1615	753	J. Bte. Goyer, fils de P	1	7	9	11			21	50					0	3	11¼	
1616	753	J. Bte. Cousineau	1	3		10	5		13	65					0	2	2¼	
1617	754.3	William Boa	2	7	9	23			63	25					0	10	2¾	
1618	753.4	P. Robitaille fils de Pierre	1	5		7			10	50					0	1	7	
1619	754	Do.	2			10	5		21						0	3	4	
1620	754	Antoine Legault	1	7	9	1			1	75					0	0	3¾	
1621	755	J. Bte. Lecours	1	5		35			52	50					0	8	3	
1622	755	Do.	1	5		35			52	50					0	7	11	
1623	756	François Quenneville	3			10			30						0	4	9	
1624	756	Do.	3			35			105						0	16	1½	
1625	756	Bénoni Carpentier	¼			¼						10	0	0	0	0	0¼	
1626	756	Narcisse Desvoyaux	¼			¼						5	0	0	0	0	0¼	
1627	757 D	Louis Cousineau	3			21			63						0	16	1½	
1628	757 C S C	Antoine Brien	2			21			42									
1629	758 D	Alexis Lacroix							39						0	6	2	
1630	759 D	Moïse Goyer	4	6		21			96	60					0	14	3½	
1631		Do. (*Isle aux Chats*)		½					88						0	13	11	
1632	760 C	Robert Hislop	2	6	12	12			20						0	0	5	
1633	760 D	Do.	2	6	12	21			32						0	4	1	
1634	761 D	Do.	1	4	2	25			56	10					0	8	9	
1635	762	Thadée St. Aubin	·	7	9	9			42						0	6	4	
1636	761	J. Bte. St. Aubin	3			9			27						0	4	1½	
1637	763	Do.							83						0	13	2¼	
1638	763	Thallelé St. Aubin	3			17			51						0	7	11	
1639	764	J. Bte. St. Aubin	3			17			51						0	7	11	
			3			17	5		52	50					0	8	3¾	

No. de référence.	No. du Terrier.	NOMS DES CENSITAIRES.	ÉTENDUE DE LA CONCESSION OU DU TERRAIN POSSÉDÉ. FRONT. Arpents	Perches.	Pieds.	PROFONDEUR. Arpents.	Perches.	Pieds.	SUPERFICIE. Arpents.	Perches.	Pieds.	Emplacements ou Lots à bâtir, ou pour d'autres fins que pour des fins agricoles. VALEUR. £ s. d.	Montant de la Rente Constituée à être payée par le Censitaire. £ s. d.	Voyez à ce sujet la page du Liv.
		Paroisse de St. Laurent. Côté nord de la Cote Vertu.— (Suite.)												
1640	765	Michel Groulx	1	5		21			31	50			0 4 10¾	
1641	766 C	James Muir	3			14			42				0 6 7½	
1642	766 D	Pierre Verdon	3			21			63				0 10 2¼	
1643	767	Nicolas Deguire	3			21			63				0 9 11½	
1644	767 C	Amable Brien	3			15			45				0 7 1½	
1645	768	Laurent Meilleur	3			20			60				0 9 9¼	
1646	768	Joseph Bouchette	3			21			63				0 9 8½	
1647	768	Raphaël Caillé, fils de Raphaël	3			15			45				0 7 1¼	
1648	769	Louis Caillé, fils de P	2			16			32				0 4 9¼	
1649	769 C 770 C	Benjamin Cousineau	4			16			64				0 10 1½	
1650	770	J. Bte. Desvoyeaux	3			21			63				0 9 9¼	
1651	771	Do.		2	9	20			5				0 0 6¾	
1652	771	Benjamin Verdon	3			20			60				0 9 0½	
1653	771	Ambroise Ouellet							45				0 7 1½	
1654	772	Charles Tassé	3			21			63				0 9 9¼	
1655	773	Ludger Tassé	3			21			63				0 9 6	
1656	773 C	Nicolas Laurin	3			10			30				0 4 9	
1657	774	Veuve Jos. Jérémie Legault	3			21			63				0 9 9¼	
1658	774	Gervais Cousineau	3			10			30				0 4 9	
1659	774	Do.	1	5		4			6				0 0 11¾	
1660	775DC	Luc Verdon	3			30			90				0 14 6½	
1661	776 D	Gilbert Leduc	1	5		20			30				0 4 10½	
1662	776	Augustin Richer	1	5		20			30				0 4 10½	
1663	776 C	François Quenneville	3			10			30				0 4 9	
1664	777.8	Do.	2			31			62				0 9 11¾	
1665	778	Do.	2			31			62				0 9 11¼	
1666	779	François Poirier	3			34			102				0 16 1½	
1667	780	Do.	1	8	9	10			19	50			0 3 3	
1668	780	Dr. F. Z. Tassé	1	8	9	39			75				0 8 10¼	
1669	780.1	Do.	3			35			105				0 16 11¼	
1670	781.2	Voyez No. 398												
1671	782	Pierre Rochon	1	5		44			66				0 8 11¼	
1672	782 C	Benjamin Groulx							22				0 3 5¾	
1673	782	Gaspard Groulx	1		9	22			23				0 3 9	
1674	782	Joseph Groulx	1			22			22				0 3 9	

No. de référence.	No. du Terrier.	NOMS DES CENSITAIRES.	ETENDUE DE LA CONCESSION OU DU TERRAIN POSSÉDÉ — FRONT — Arpents	Perches	Pieds.	PROFONDEUR. Arpents	Perches	Pieds.	SUPERFICIE. Arpents	Perches.	Pieds.	Emplacements ou Lots à bâtir, ou pour d'autres fins que pour des fins agricoles. VALEUR. £ s. d.	Montant de la Rente Constituée à être payée par le Censitaire. £ s. d.	Vous est réservé au fief
		Paroisse de St. Laurent. Côté sud de la Côte Verte.												
1675	783	Guillaume Cavalier	3			21			63				0 10 0½	
1676	784	Augustin Goyer	3			21			63				0 9 8¾	
1677	785	J. Bte. Lecours	3			21			63				0 10 0½	
1678	786	Jérémie Gougeon, fils d'Ant.	3	4		21			68	40			0 9 7	
1679	787	Barthelemy Groulx	3			21			63				0 9 2¼	
1680	787.8	Joseph Groulx	3			21			63				0 9 9½	
1681	789	Laurent Brignon	3			21			63				0 9 9¾	
1682	790	Cléophas Groulx	1	8		21			37	80			0 6 1¾	
1683	790	Pierre Deguire		9		21			18	90			0 2 9½	
1684	791	Do.	2	6		21			54	60			0 7 11	
1685	792	Paul Bleigner Jarry	3			21			63				0 9 9¾	
1686	793	Robert Hislop	3			20			60				0 9 7	
1687	794	J. Bte. Verdon	3			21			63				0 9 9¾	
1688	795	Toussaint Verdon	3			26	5		79	50			0 12 10¼	
1689	796	Frs. Bleigner dit Jarry	3			21			63				0 9 9½	
1690	797	Do.	3			6			18				0 2 10¼	
1691	797	Abraham M. Gosselin	1	5		15			22	50			0 3 6½	
1692	797	Nicolas Deguire	1	5		15			22	50			0 3 6½	
1693	798	Laurent Meilleur	3			20			60				0 9 9¾	
1694	799	Cléophas Groulx	3			21			63				0 9 9¾	
1695	800	Félix Verdon	3			21			63				0 9 9¾	
1696	801	Pierre Deguire	3			21			63				0 9 9¾	
1697	802, 710	Baptiste Johnston	3			21			63				0 9 9¾	
1698	803 D. C.	Dr. Charles Dorion	3			30			90				0 14 5½	
1699	804	Frs. St. Aubin	3			25			75				0 12 1	
1700	804	Do.	1	5		22			33				0 4 11½	
1701	804	Veuve Antoine Dubeau	1			21	2½		21	25			0 3 3¾	
1702	804	Héritiers Frs. St. Aubin, fils de J. Bte.							1			50 0 0	0 0 0¼	
1703	805	Séraphin Deguire	1	5		5	5		9				0 1 7	
1704	805	Alexander Lindsay	1	2	9	15			18	75			0 2 10¼	
1705	806	Archibald Connolly	2	7	9	15			41	25			0 6 5¾	
1706	806, 807	Héritiers Antoine Voyer, (*commune*).							13				0 1 11¾	
1707	808	Frs. Quesnel	4			15			6 50 60					
1708	809	Antoine Serre, fils de J. Bte.	4			16			64				0 10 5¼	
1709	809	Do.							5				0 0 9¾	
			2			15			30				0 5 7¼	

7* *Isle de Mont réal.*

No. de référence.	No. du Terrier.	NOMS DES CENSITAIRES.	ETENDUE DE LA CONCESSION OU DU TERRAIN POSSÉDÉ — FRONT (Arpents / Perches)	PROFONDEUR (Arpents / Perches)	CONTENANCE (Arpents / Perches)	Emplacements ou Lots à bâtir ou pour d'autres fins que pour des fins agricoles. VALEUR	Montant de la Rente Constituée à être payée par le Censitaire.
						£ s. d.	£ s. d.
		Paroisse de St. Laurent. Côte sud de la Côte Verte.— (Suite.)					
1710	809	Antoine Serre			5 25	.....	0 0 11
1711	809	F. X. Cavalier			2 25	.....	0 0 4
1712	809	Séraphin Cavalier			2 25	.....	0 0 4
		Côte St. François, côté sud.					
1713	718	Pierre Boyer	3	22	66	.....	0 10 0
1714	719	Pierre Cavalier	3	22	66	.....	0 10 0
1715	720	Frs. Viau	3	21	63	.....	0 9 11
1716	721	Benjamin Boyer	3	22	66	.....	0 10 0
1717	722	Frs. Viau	3	22	66	.....	0 10 0
1718	723	J. Bte. Boyer, (*commune*)	3	17	51	.....	.....
1719	723	Michel Desvoyeaux	3	4	12	.....	0 1 10
1720	724	Frs. Groulx	3	21	63	.....	0 9 11
1721	725	Augt. P. Goyer dit Belisle, J. Bte.	3	22	66	.....	0 10 0
1722	726	Narcisse St. Aubin	3	22	66	.....	0 10 0
1723	727	Do.	3	22	66	.....	0 10 0
1724	728	Jos. Desforges, fils	3	22	66	.....	0 10 0
1725	729	J. Bte. Vézina	3	21	63	.....	0 10 0
1726	730	François Falstrault	3	22	66	.....	0 10 0
1727	730	Augustin Fournier	3	22	11	.....	0 1 9
1728	731	Augustin Viau	1 7 9	22	38 50	.....	0 6 0
1729	731	Do.	1 7 9	16	28	.....	0 4 5
1730	731	J. Bte. Lecours	1 7 9	5	8 75	.....	0 1 3
1731	731	Ant. Dubeau	3	22	11	.....	0 1 9
1732	732	Will. et John Anderson	2	22	11	.....	0 7 2
1733	733	Augustin Joron	3	21	63	.....	0 9 9
1734	734	Etienne Martin	3	21	63	.....	0 9 9
		Côté nord de la Côte St. François.					
1735	737	Léon Legault	5	11	45	.....	0 7 1
1736	737	Firmin Viau			12	.....	0 1 10
1737	737	Jacques Viau, fils de J. Bte.	1	11	14	.....	0 2 2
1738	737	François Boyer	2	2	4	.....	0 0 7
1739	737	J. Bte. Viau, fils de J. Bte.	1	14	14	.....	0 2 2

No. de réf. au c.	No. du Terrier	NOMS DES CENSITAIRES.	ETENDUE DE LA CONCESSION OU DU TERRAIN POSSÉDÉ. FRONT. Arpents.	Perches.	PROFONDEUR. Arpents.	Perches.	SUPERFICIE. Arpents.	Perches.	Emplacements ou Lots à bâtir, ou pour d'autres usages que pour des fins agricoles. VALEUR. £ s. d.	Montant de la Rente Constituée à être payée par le Censitaire. £ s. d.	Vente précédente au Lod.
		Paroisse de St. Laurent, Côte nord de la Côte St. François.—(Suite.)									
1740	738	J. Bte. Viau, fils de J. Bte.					43			0 7 2¾	
1741	738	Do.	1		27	7 9	27	50		0 2 7½	
1742	739	Do.	1	5	11						
1743	739		1	5	27		61	50		0 9 8½	
1744	740	François Desforges	1	5	26	2 9	40			0 7 1½	
1745	740	J. Bte. Lecours	1	5	26	5	40			0 6 6½	
1746	741	Olivier Desforges	3		25	5	76	50		0 6 6½	
1747	742	François Viau	3		24	7 9	74	25		0 12 3½	
1748	743	Augt. Goyer fils de J. Bte.	3		24		72			0 10 6	
1749	741	François Viau	3		25		75			0 10 6	
1750	D 745	Do.	1	5	25		37	50		0 10 7¼	
1751	c 745.6	Do.					32			0 5 8¼	
1752	D 745	Joseph Desforges	1	5	25		37	50		0 5 1¾	
1753	745	Laurent Groulx					8			0 5 8¼	
1754	746	Do.	1	5	12		18			0 1 3	
1755	746	Joseph Quenneville, fils de P.	3		25		75			0 2 10½	
1756	747	J. Bte. Goyer	1	5	25		37	50		0 12 3½	
1757	747	Do.		7 9	25		18	75		0 6 0¾	
1758	747	Do.		1 60			1 60			0 2 10½	
1759	747	Do.		7 9	25		18	75	5 0 0	0 0 0¼	
1760	748	Antoine Viau (⅓ième)									
1761	748	Héritiers Jos. Dubeau (⅔ième)	4		25		60			0 9 9	
							40			0 6 6	
1762	749, 750	William et John Anderson	3		25						
			2		20		135			0 19 10	
1763	751	Jean Rémi Cavalier					63			0 8 11¾	
		Côte de Liesse, côté sud.									
1764	650.1	J. Bte. Quesnel, fils de J. Bte.					85			0 13 5½	
1765	651	Veuve Pierre Desforges	1		1				27 0 0	0 0 2	
1766	651	Charles Décary	3		28	5	85	50		0 13 8	
1767	652	J. Bte. Roy Lepage	3		28		84			0 13 8¼	
1768	652	Louis Gariépy	1	5	25		37	50		0 6 0½	
1769	652	Joseph Décary		5	25		12	50		0 1 11	
1770	652	Veuve J. Bte. St. Aubin	1		3				60 0 0	0 0 5¾	
1771	653	Joseph Décary	2	5	25		62	50		0 9 7¾	

No. de référence	No. du Terrier	NOMS DES CENSITAIRES.	Étendue — Front — Arpents	Front — Perches	Front — Pieds	Profondeur — Arpents	Profondeur — Perches	Profondeur — Pieds	Superficie — Arpents	Superficie — Perches	Superficie — Pieds	Emplacements ou Lots de ville, et pour d'autres fins que pour des fins agricoles — Valeur £ s. d.	Montant des Rentes Constituées à être payées par le Censitaire — £	s.	d.
		Paroisse de St. Laurent. Côte de Liesse, côté sud.— (Suite.)													
1772	653	Guillaume Décary..........	2	5	...	30	...	...	75	...	...	......	0	11	11
1773	654 D. C	Veuve Gervais Décary, fils...	1	5	...	12	...	...	18	...	...	......	0	2	11
1774	654	Gabriel Decary, (*commue*) ...	1 1	5 5	... ...	28 40	... ...	... ...	102	...	...	......	......		
1775	655	Guillaume Cavalier.........	3	...	...	12	...	...	126	...	...	......	1	0	5
1776	656	nézime Prudhomme.......	3	...	...	37	50	...	112	50	...	......	0	17	7½
1777	656 C	Isaie Hurtubise..........	...	...	...	...	...	...	16	50	...	......	0	2	8
1778	657	Toussaint Martin..........	3	...	...	10	...	...	120	...	...	......	0	19	0
1779	658	Ant. St. Aubin, fils de J. Bte.	3	...	...	29	...	...	85	...	...	......	0	11	0¼
1780	659	Léon Groulx..............	3 . 1	... 5 1	 9	20 7 11	... ...	... ...	79	60	...	......	0	13	9½
1781	659	Veuve Pierre Groulx........	1 1	5 1	... 9	7 14	... ...	... ...	27	...	...	......	0	4	1¼
1782	660	Léon Vary dit Numinville...	. 1 1	8 3 1	... ...	40 20 20	... ...	... ...	32 26 22	... ...	... ...	......	0	13	7¼
1783	660 D. C	Do. ...	2	2	...	40	...	...	88	...	...	......	0	11	1½
1784	661.2	Toussaint Martin..........	...	...	...	...	...	...	117	...	...	......	0	18	3¼
1785	662	Stanislas Viau............	1	1	4½	12	...	...	60	90	...	......	0	9	6
1786	662	Guillaume Viau............	1	4	4½	42	...	...	60	90	...	......	0	9	6
1787	663	Augustin Cavalier..........	2	...	...	43	...	...	86	...	...	......	0	13	11
1788	663 D. C	Frs. X. Groulx.......	2	...	...	43	5	...	87	...	...	......	0	13	11
1789	664.5	Louis Gariépy............	4	...	...	21	...	...	81	...	...	......	0	12	11½
1790	664 C	Dominique Hurtubise.......	...	...	...	...	...	...	35	...	...	......	0	5	6¼
1791	664	Héritiers Gabriel Décary.....	...	...	...	...	...	...	6	...	...	......	0	0	11¼
1792	664 C	Jérôme Cardinal..........	...	...	...	...	...	...	16	...	...	......	0	4	5
1793	664	Antoine Martineau..........	...	...	...	...	...	...	15	...	...	......	0	2	3¼
1794	666	Augustin Cavalier..........	1	1¼	...	20	...	...	22	50	...	......	0	3	7
1795	666	Frs. X. Groulx.....	...	...	...	...	...	...	7	50	...	......	0	1	2½
1796	666	Stanislas Hébert dit Larose..	1	5	...	20	...	...	30	...	...	......	0	4	10½
1797	667	Veuve Pierre Groulx, fils de P.	3	...	...	21	...	...	63	...	...	......	0	9	7
1798	668.9	Thos. Ryan, (*commué*).......	4	4	...	20	...	...	88	...	...	......	......		
1799	668.9	Do. do.	4	5	...	20	...	...	90	...	...	......	......		
1800	668.9	Do. do.	...	5	...	20	...	...	10	...	...	......	......		
1801	670	Benjamin Gougeon.........	3 1	... ...	... ...	20 20	... ...	... ...	80	...	...	......	0	13	1

No de référence.	No du Terrier	NOMS DES CENSITAIRES.	ETENDUE DE LA CONCESSION OU DU TERRAIN POSSÉDÉ — FRONT			PROFONDEUR			SUPERFICIE.			Emplacements ou Lots en ville, ou quelqu'autre chose que pour des fins agricoles. VALEUR.	Montant de la Rente Constituée à être payée par le Censitaire.			Voyez le cadastre en blanc.
			Arpents	Perches	Pieds	Arpents	Perches	Pieds	Arpents	Perches	Pieds	£ s. d.	£	s.	d.	
		Paroisse de St. Laurent. Côte de Liesse, coté sud.— (Suite.)														
1802	671.2	William Tait	3			20			60				0	9	6	
	672 D	Do. (*commué*)	2			20										
1803	673 D	Do. do.	1			20			84							
	673 C	Do. do.	2			14										
1804	672 3 C C	Do.	3	5		12			42				0	6	7½	
1805	673	Dame Geo. Wm. Germon	2			20			40				0	6	6½	
1806	674.5	James Hodges	3			20			60				0	9	9¾	
1807	674	Do.	3			20			60				0	9	9¾	
1808	674 C	Félix Gougeon	1	7	9	11			19	25			0	3	11¼	
1809	675	Benjamin Boudrias	2			11			22				0	3	5½	
1810	674	Henri Gervais Décary		7	9	11			8	25			0	1	3	
1811	674	Gabriel Décary							6				0	0	11¼	
1812	675	Antoine Gougeon		5		11			5	50			0	0	11¼	
1813	676, 710	Phos. Hodges	1	5		21			94	50			0	14	0¾	
1814	676	Benjamin Gougeon	1	5		21			31	50			0	4	11¾	
1815	677.8	Hypolite St. Aubin, fils de J. B.	6			20			120				0	19	3½	
1816	678	William Hodges	3			21			63				0	9	8	
1817	679, 680 681	Samuel Milligan, (*commué*)							100							
1818	679, 680	J. Bte. Boudrias							91				0	13	6¾	
1819	680	Félix Fortier	1	5		36			54				0	8	6½	
1820	680	Simon Durand	1	5		28			42				0	6	7¾	
1821	680	Pierre Leduc							74				0	6	7¼	
1822	680.2	Michel Olivier Hurtubise	4			15			60				0	9	6	
1823	682	Julien Durand dit Manchot							27				0	4	3¼	
		Côté nord de la Côte de Liesse.														
1824	683	Hyacinthe Legault	2	8		12			33	60			0	5	2½	
1825	683	Andrew Crawford, (*commué*)	1	2		16			19	20						
1826	683	P. Monet							23				0	3	7¾	
1827	684	François Aubry		8	8	25			20				0	3	3	
1828	684	J. Bte. Goyer, fils de P	1	3		13			16	90			0	2	4¾	
1829	684	Gervais Décary	1	2	5	12			15				0	2	4½	
1830	684	Do.		8	9	25			21	30			0	3	2	
1831	685	Louis Gariépy	1	5		25			37	50			0	5	10¾	
1832	685	Pierre Groulx	1	6		25			37	50			0	5	10¾	

No. de référence.	No. du Terrier.	NOMS DES CENSITAIRES.	ÉTENDUE DE LA CONCESSION OU DU TERRAIN POSSÉDÉ. FRONT. Arpents.	Perches.	Pieds.	PROFONDEUR. Arpents.	Perches.	Pieds.	SUPERFICIE. Arpents.	Perches.	Pieds.	Emplacements ou Lots à bâtir, ou pour d'autres usages que pour des fins agricoles. VALEUR. £ s. d.	Montant de la Rente Constituée à être payée par le Censitaire. £ s. d.
		Paroisse de St. Laurent. Côte nord de la Côte de Liesse. (Suite.)											
1833	689	Gervais Déary, fils de G....	3			24			72			.....	0 11 11½
1834	690	François Groulx.....	3			24	8		74	40		.....	0 11 6
1835	690	Michel Desvoyaux.....	3			25			75			.....	0 12 2½
1836	693	Veuve Jos. St. Aubin.....	3			25			75			.....	0 12 3
1837	694	Hyacinthe Aubry.....	3			25			75			.....	0 11 11½
1838	695	J. Bte. Quesnel.....	3			20			60			.....	0 9 9½
1839	698	Andrew Crawford, (*commué*).	4			25			100			.....	.....
1840	698	Veuve J. Bte. St. Aubin.....				190			90			20 0 0	0 0 0½
1841	690	Louis Gariépy.....	3			25			75			.....	0 12 2½
1842	700	F. H. Groulx.....	3			25			75			.....	0 13 6
1843	701.2	Veuve Pierre Beaudieu.....	1	5		25			37	50		.....	0 6 0
1844	702	Nicolas Lefebvre.....	1	5		25			37	50		.....	0 6 0½
1845	703	Do.	1	5		25			37	50		.....	0 6 0½
1846	703	Pierre Robitaille, fils de P...	1	5		25			37	50		.....	0 5 8¼
1847	703	Amable Cousineau.....	½			½						25 0 0	0 0 0½
1848	704	Guillaume Cavalier, fils.....	3			25			75			.....	0 12 2½
1849	705	Joseph Groulx, fils de Bazile.	1	5		25			37	50		.....	0 5 10½
1850	705	Joseph Cousineau.....	1	5		27			40	50		.....	0 6 7½
1851	706	Toussaint Roy Lepage	{ .	5		{ 1			8	50		.....	0 1 3
			{ 1	5		{ 5							
			{ .	5		{ 1							
1852	706	J. Bte. Roy Lepage.....	{ 6			{ 6			44			.....	0 6 11¼
			{ .	5		{ 1							
			{ 1	5		{ 5							
1853	706	Veuve Martin Ladouceur....	1			5	5		5	50		.....	0 0 10¼
1854	706	Michel Maturin.....	½			1						12 10 0	0 0 0¾
1855	706	—— Verdon.....	4			5	50		22			.....	0 3 5¼
1856	706	Félix Lecours.....							28			.....	0 4 5
1857	706	Toussaint Lepage.....	1			1						25 0 0	0 0 0¾
1858	706	Guillaume Cavalier.....	6			5			30			.....	0 4 8¾
1859	707	Veuve Martin Guil. Cavalier.							30			.....	0 3 9½
1860	707	Louis Gariépy.....	11			5	5		57	50		.....	0 8 8½
1861	708	Stanislas Hébert Lavoie.....	6			8	5		51			.....	0 7 5¼
1862	708	William Tait (*commué*).....							3			.....	.....
1863	709	Do. do.	2			9			18			.....	.....
1864	709	Madame Geo. W. Germon....	7			9			63			.....	0 10 3½
1865	710	Benjamin Gougeon.....	1	5		30			46	50		.....	0 7 5¼

No. de référence.	No. du Terrier.	NOMS DES CENSITAIRES.	ÉTENDUE DE LA CONCESSION OU DU TERRAIN POSSÉDÉ. FRONT. Arpents.	Perches.	Pieds.	PROFONDEUR. Arpents.	Perches.	Pieds.	SUPERFICIE. Arpents.	Perches.	Pieds.	Emplacements ou Lots à bâtir, ou pour d'autres fins que pour des fins agricoles. VALEUR. £ s. d.	Montant de la Rente Constituée à être payée par le Censitaire. £ s. d.	Voyez référence au Mas.
		Paroisse de St. Laurent. Côte nord de la Côte de Liesse. (Suite.)												
1866	711. 12	Archibald Connolly							60				0 10 1½	
1867	711	Héritiers Frs. St. Aubin							25	50			0 4 0	
1868	713	J. Bte. St. Germain, ptre	4			24			96				0 15 0¾	
		Côté nord de la Côte St. Laurent.												
1869	810	Antoine Serre							45				0 7 1½	
1870	811	Augustin Goyer	1			2			48				0 7 3¼	
1871	812, 813 814, 815	Dame Veuve H. Roy							18				0 5 4	
1872	812, 813 814	Jean O. Crevier							40				0 6 4	
1873	814	Do.							25				0 3 11½	
1874	812	Louis Crevier							23				0 3 7¾	
1875	815	Pierre Rochon	3			13			39				0 6 4	
1876	815 D	Louis Legault							16	50			0 2 5¾	
1877	815	Dame Veuve Roy (*commué*)	7	9	2				1	50				
1878	816	Thomas Phillips, fils (*commué*)	3			22			66					
1879	816	François Deguire							2				0 0 3¾	
1880	816 C	Veuve Joseph Rapideux							5	50			0 0 9¾	
1881	816	Jean Evangéliste Crevier							4	50			0 0 8½	
1882	817	Thomas Harland	3			20			60				0 9 9¾	
1883	817	Joseph Groulx	2			22			44				0 6 11½	
1884	817	Gaspard Groulx	1			22			22				0 3 5¾	
1885	817	Gervais Deguire							50				0 7 2¾	
1886	817	Do.							12				0 1 10¾	
1887	817	Benjamin Rapideux							8				0 1 3	
1888	817	Do.							18				0 2 10¼	
1889	817	Peter King, (*commué*)							6					
1890	817	Joseph Lavoie	3	8		17			64	60			0 9 6	
1891	817	Frs. X. Cousineau	3	8		21			80				0 12 8	
1892	817	Frs. St. Aubin, fils de J. Bte.							6				0 0 11¼	
1893	818	Felix Joron	3			21			63				0 10 0½	
1894	819	Jean Olivier Crevier	2	5		18			45				0 7 5	
1895	819	Joseph Charbonneau							2½			50 0 0	0 0 4½	
1896	819	Jean O. Crevier							½			40 0 0	0 0 1	

No. de référence.	No. du Terrier.	NOMS DES CENSITAIRES.	ÉTENDUE DE LA CONCESSION OU DU TERRAIN POSSÉDÉ — FRONT. Arpents.	Perches	Pieds.	PROFONDEUR. Arpents.	Perches	Pieds.	SUPERFICIE. Arpents.	Perches	Pieds.	Emplacements ou Lots à bâtir, ou pour d'autres fins que pour des fins agricoles. VALEUR. £ s. d.	Montant de la Rente Constituée à être payée par le Censitaire. £ s. d.	Vente, Cession ou Transport.
		Paroisse de St. Laurent. Côté nord de la Côte St. Laurent.—(Suite.)												
1897	819	Ignace Leduc										30 0 0	0 0 0	
1898	820	Romain Ouimet	7	9	2	5			21	76			0 3 7	
			2	9	18									
1899	820	Do.		7		4			2	80			0 0 5	
1900	820	Peter King, (*commué*)							25					
1901	821	Do. do.							60					
1902	822	Do. do.							72					
1903	823	Thomas Harland	3			20			60				0 9 9	
1904	823	Do.	3			3			9				0 1 5	
1905	823	Jérémie Legault	3			14			42				0 6 7	
1906	824	Séraphin Beautron	1			14			14				0 2 8	
1907	824	J. Bte. Léonard		7	9	14			10	50				
1908	825	Do.	1	5		17			25	50			0 6 4	
1909	824	Thomas Harland, (*commué*)	3			20			60					
1910	834	Jérémie Legault	1			15			15				0 2 1	
	825	J. Bte. Montpellier dit Beaulieu												
1911	826	Do.							10	50			0 6 4	
	825	Toussaint Montpellier												
1912	826	Do.							56				0 8 10½	
1913	825.6	Antoine Lebeau, fils de Pierre	1			21	2	9	85				0 13 5½	
1914	826 C	Philippe Leduc, fils	1			16			16				0 1 8	
1915	827	Do.	3			16			48				0 7 7	
1916	827	Antoine Lebeau	3			20			60				0 9 6	
1917	828	Do.	1	5		30			45				0 7 2	
1918	828	William Cowan, (*commué*)	1	5		38			57					
1919	829	Do. do.	1	5		38			72					
			1	5		10								
1920	830	Do. do.	3			34			102					
1921	829	Frs. Rapideux, fils de Frs.	1	5		22			33				0 5 2½	
1922	829 D, C	Joseph Rapideux		1	5	38			6				0 0 9½	
1923	831	D. W. Crerar, (*commué*)	3			29			87					
1924	832	Toussaint Jérôme Latour	3			28			84				0 13 5¼	
1925	833	William Muir, (*commué*)	3			27			81					
1926	834	Joseph Rastoul, do.	3			27½			82					
1927	834	François Prévost	3			6			18				0 2 10½	
1928	835	Héritiers Louis Marteau	3			24			72				0 11 5½	

No. de référence.	No. du Terrier.	NOMS DES CENSITAIRES.	ÉTENDUE DE LA CONCESSION OU DU TERRAIN POSSÉDÉ — FRONT. Arpens	Perches	Pieds	PROFONDEUR. Arpens	Perches	Pieds	SUPERFICIE. Arpens	Perches	Pieds	Emplacements ou lots à bâtir, ou pour d'autres fins que pour des fins agricoles. VALEUR. £ s. d.	Montant de la Rente Constituée à être payée par le Censitaire. £ s. d.	Voyez référence au bas.
		Paroisse de St. Laurent, Côté nord de la Cote St. Laurent.—(Suite.)												
1929	836	Michel Jérôme dit Latour	3			26			78				0 12 4¼	
1930	837	Héritiers Ant. Voyer, (*commué*)	3			25			75					
1931	838	Do. do.	3			25			75					
1932	839	Jérémie Gougeon							¾			45 0 0	0 0 0¼	
1933	839	Do. (*commué*)	½			1								
1934	839	Louis Bougie, do.							½			10 0 0		
1935	839	Veuve Pascal Hébert							74				0 11 10¼	
1936	839	Stanley Bagg, (*commué*)							18					
1937	839	Do.							9	60			0 1 10¼	
1938	840	Do.							10				0 1 7	
1939	840	Veuve Pascal Hébert	2			21			42				0 6 4½	
1940		J. Bte. Gougeon							¾			12 10 0	0 0 0¼	
1941		F. Paquet							¾			8 0 0	0 0 0¼	
1942		—— Beaulieu							½			10 0 0	0 0 0¼	
1943		Poussaint Gougeon							¾			10 0 0	0 0 0¼	
1944		F. Paquet, père							½			18 0 0	0 0 0¼	
1945		Pierre Léonard							¾			8 0 0	0 0 0¼	
1946		Frs. Bleigner							¾			8 0 0	0 0 0¼	
1947		Gilbert Beauchamps							¾			5 0 0	0 0 0¼	
1948		Frs. Prévost							10				0 1 7	
		Côté sud de la Cote St. Laurent.												
1949	841	Veuve Gabriel Roy							45				0 7 1½	
1950	842	J. Bte. Lescarbeau							66				0 11 8¼	
1951	843	Joseph Cardinal, père							80				0 13 1	
1952	844.5	Joseph Cousineau	4			21			84				0 13 8	
1953	844.5	Félix Fortier, (*commué*)							33					
1954	846	Représentants James Hutchison, (*commué*)	2			20			60					
1955	846	Félix Fortier, (*commué*)							13					
1956	847	Olivier Langevin, do.	3			25			75					
1957	848	Rémi Joron	3			26			78				0 12 1¾	
1958	849	Louis Legault	3		6	25	7	9	80				0 12 10	
1959	850	Sémphin Goyer	1	2	9	20			25				0 3 11½	
1960	850	Do.							4				0 0 7½	
1961	850	Aug. Goyer, fils d'Amabl.							14				0 2 2½	

No. de référence.	No. du Terrier.	NOMS DES CENSITAIRES.	ÉTENDUE DE LA CONCESSION OU DU TERRAIN POSSÉDÉ. FRONT. Arpents	Perches.	Pieds.	PROFONDEUR. Arpents.	Perches.	Pieds.	SUPERFICIE. Arpents.	Perches.	Pieds.	Emplacements ou Lots à bâtir, ou pour d'autres fins que pour des fins agricoles. VALEUR. £ s. d.	Montant de la Rente Constituée à être payée par le Censitaire. £ s. d.
		Paroisse de St. Laurent. Côté sud de la Côte St. Laurent. (Suite.)											
1962	850	André Hérault Lominique, (*commué*)	.....						25			.....	.....
1963	851	Do. do.	.....						69			.....	.....
1964	852	James Hutchison, (*commué*)	2	8		28			65	60		.....	.....
1965	852	Augustin Goyer	.....			.....			4			.....	0 0 7
1966	853	James Hutchison, (*commué*)	3			35			105			.....	.....
1967	854	Do. do.	1	5		20			30			.....	.....
1968	854D.5	Do do.	2			20			40			.....	.....
1969	855	Hugh Taylor, do.	3	5		16			56			.....	.....
1970	855	James Hutchison, do.	2			21	5		43			.....	.....
1971	855	Jérémie Legault		5		19			9	50		.....	0 2 11½
1972	855	Do.		5		4			2			.....	0 0 4½
1973	856	Do.	3			23			69			.....	0 11 3½
1974	856	Madame Lunn, (*commué*)	3			14			42			.....	.....
1975	857	George Small	3			35			110			.....	0 14 6
1976	857.8.9	Hugh Taylor, (*commué*)	9			2			18			.....	.....
1977	858	Do. do.	2	8	6	12	2	11	35			.....	.....
1978	858	Johnston Thompson, (*commué*)	3			27	7		83	10		.....	.....
1979	859	J. Bte. Lebeau, fils de Pierre.	3			35			105			.....	0 16 10
1980	860 D C	Do.		2	9	37			9	25		.....	0 1 5
1981	860	Antoine Lebeau	1	5		37			55	50		.....	0 8 8
1982	860	Louis Jarry	1	2	9	39			46	25		.....	0 7 5
1983	861	William Cowan, (*commué*)	3			37			111			.....	.....
1984	862	Veuve Edward Dunwoody	3			37			111			.....	0 17 5
1985	863	Héritiers Hy. Deguire	1	5		36			54			.....	0 8 2½
1986	863	S. C. Bagg	1	5		36			54			.....	0 8 8
1987	863	Do.	1	5		36			54			.....	0 8 6
1988	863.4	Dame veuve Nolan	.....			.....			6			.....	0 0 11½
1989	864	S. C. Bagg	3			30			90			.....	0 14 6¼
1990	864	Do.	3			5			15			.....	0 2 4¼
1991	865	Do.	4			24			96			.....	0 4 2¼
1992	866	J. Bte. Lanouette	1	5		10			15			.....	0 7 0¼
1993	867	Do.	1	5		20			30			.....	
1994	866	S. C. Bagg	3			30			90			.....	0 14 4½
1995	865	Do. (*commué*)	4			7			28			.....	.....

No. de référence.	No. du Terrier.	NOMS DES CENSITAIRES.	ÉTENDUE DE LA CONCESSION OU DU TERRAIN POSSEDÉ — FRONT. Arpents	Perches	Pieds	PROFONDEUR. Arpents	Perches	Pieds	SUPERFICIE. Arpents	Perches	Pieds	Emplacements ou Lots à bâtir, ou pour d'autres fins que pour des fins agricoles. VALEUR. £	s.	d.	Montant de la Rente Constituée à être payée par le Censitaire. £	s.	d.	Voyez référence au bas.
		Paroisse de St. Laurent. Côté sud de la Côte St. Laurent. (Suite.)																
1996	867	Héritiers Ant. Voyer, (*continue*)	1	5	...	21	...	...	31	50	...	.....			.....			
1997	868,9	Do. do. ..	4	5	...	31	...	...	139	50	...	.....			.....			
1998	869	Louis Bougie ...		5	...	30	...	...	15	...	...	.....			0	2	4½	
1999		François Prévost ...							1¼	...	...	125	0	0	0	0	2½	
2000	870	Frs. Bleigner dit Jarry, fils de Louis ...	3	...	...	30	...	...	70	...	...	.....			0	11	1	
2001	871	Frs. Bleigner dit Jarry Nanot.	3	...	...	18	...	...	54	...	...	.....			0	8	5	
		Village de Saint Laurent.																
2002	1	Joseph Monarque, (*commué*) ...		76½	...		90½	...	...	...	...	100	0	0	.....			
2003	2	La Fabrique de St. Laurent ...	11	...	...	21	...	...	...	...	...	.....			0	0	0½	
2004	3	Les Sœurs de Ste. Croix ...							1	...	...	.....			0	0	0½	
2005	4	Robert Langwell ...							...	...	2160	75	0	0	0	1	3	
2006	5	Do. ...							240 toises.	...	...	100	0	0	0	5	0	
2007		Do. ...							28	...	...	.....			0	4	5	
2008	6	Veuve Michel Verdon ...							338 toises.	...	...	75	0	0	0	7	0½	
2009	7	Do. ...							302 toises.	...	...	63	0	0	0	6	3½	
2010	7,8	Dame M. McDonald, (*commué*) ...							...	...	92	580	0	0	0	7	6	
2011	8	Do. ...							...	...	388¼							
2012	9	La Fabrique de St. Laurent ...		78½	...		60	...	...	...	...	.....			0	0	0½	
2013	10	Veuve Pierre Verdon ...							453⅓ toises.	...	...	150	0	0	0	9	4	
2014	11	Geo. W. Gernon ...							456 toises.	...	...	175	0	0	0	9	4½	
2015	12	Joseph Rapideux ...		30½	...		180½	...	...	...	...	100	0	0	0	3	1½	
2016	13	Veuve Edward Gown ...							200 toises.	...	...	50	0	0	0	4	2	
2017	14	Onézime Cousineau ...							200 toises.	...	...	100	0	0	0	4	2	
2018	15	Antoine Minier dit Lagacée ...							456 toises.	...	...	130	0	0	0	8	7½	
2019	16	J. Bte. Minier dit Lagacée ...							515⅔ toises.	...	...	130	0	0	0	11	4	
2020	17	J. Bte. Ouellet ...							225 toises.	...	...	83	0	0	0	4	8¼	
2021	18	Frs. Deguire dit Larose ...							225 toises.	...	...	60	0	0	0	4	8¼	
2022	19	Jérémie Bonin dit Dufresne ...							200 toises.	...	...	60	0	0	0	4	2	
2023	20	Jérémie Montpellier dit Beaulieu ...							544⅓ toises.	...	...	35	0	0	0	1	2	
2024	20	Bazile Pigeon ...							192 toises.	...	...	60	0	0	0	4	0	
2025	21	Augustin Beaulieu ...							182 toises.	...	...	60	0	0	0	3	9½	
2026	21	Jos. Goyer dit Bélisle ...							225 toises.	...	...	33	0	0	0	4	8½	
2027	22	J. Bte. Minier dit Lagacée ...							230 toises.	...	...	30	0	0	0	4	9½	

No. de référence.	No. du Terrier.	NOMS DES CENSITAIRES.	ÉTENDUE DE LA CONCESSION OU DU TERRAIN POSSÉDÉ — Front — Arpents	Perches	Pieds	Profondeur — Arpents	Perches	Pieds	Superficie — Arpents	Perches	Pieds	Emplacements en lots à bâtir, ou pour d'autres fins que pour des fins agricoles — VALEUR — £	s.	d.	Montant de la Rente Constituée à être payée par le Censitaire — £	s.	d.
		***Paroisse de St. Laurent. Village.*—(Suite.)**															
2028	23	Félix Lacroix							167½ toises			30	0	0	0	9	9
2029	24	Do.	½			1						100	0	0	0	0	0½
2030	25	J. Bte. Minier dit Lagacée			200			100				30	0	0	0	0	0
2031	26	Le Syndic de l'Ecole Anglaise			25			100				30	0	0	0	0	0
2032	27	J. Bte. Legault			25			100				60	0	0	0	0	0½
2033	27 A	Augustin Goyer			25			100				16	0	0	0	0	0½
2034	28	Do.			25			120				50	0	0	0	0	0¼
2035	28	Gabriel Montpellier			36			120				15	0	0	0	0	0¼
2036	28	Gabriel Montpellier, fils			36			120				15	0	0	0	0	0½
2037	29	F. X. Cardinal			40			100				30	0	0	0	0	0
2038	30	Benjamin Rapideux			85			100				10	0	0	0	0	0
2039	31	J. St. Jean			80			100				10	0	0	0	0	0
2040	31	Cyrille Beautron, père			45			100				30	0	0	0	0	0¼
2041	31	Cyrille Beautron			90			1.7¼							0	0	0¼
2042	32	Jérémie Beautron			100			100				60	0	0	0	0	0¼
2043	33	Héritiers ——— Poirier			100			100				55	0	0	0	0	0½
2044	33.2	Jérémie Beautron			30			100				5	0	0	0	0	0¼
2045	34	Jean Bte. Laurin			50			90				60	0	0	0	0	0¼
2046	35	Dame Placide Robert			50 150			90 40				70	0	0	0	0	0¼
2047	36	Isidore Crépeau			50			90				20	0	0	0	0	0¼
2048	37	Louis Montpellier			50			90				70	0	0	0	0	0¼
2049	38	Frs. X. Tassé			50 150			90 40				10	0	0	0	0	0
2050	39	Joseph Verdon			50			90				5	0	0	0	0	0¼
2051	40	Do.			25			90							0	0	0¼
2052	41	F. X. Tassé			52			80				20	0	0	0	0	0¼
2053	42 42 A	Louis Beautron Séraphin Beautron			75			80				12	10	0	0	0	0½
2054	42 B	Arsène Pigeon			60			80				80	0	0	0	0	0¼
2055	43	François Léonard			65			60				180	0	0	0	0	0¼
2056	44	Do.			85			60							0	0	0¼
2057	45	Arsène Pigeon			210			60				40	0	0	0	0	0¼
2058	45 A	Antoine Roussel			78			60				15	0	0	0	0	0½
2059	45 B	Frs. X. Lecavalier			12			60				75	0	0	0	0	0¼
2060	46	Do.			100			60							0	0	0¼

No. de référence	No du Terrier.	NOMS DES CENSITAIRES.	ÉTENDUE DE LA CONCESSION OU DU TERRAIN POSSÉDÉ — FRONT: A perches	Pieds	CHEF-LIEU: A perches	Pieds	SUPERFICIE: Arpents.	Perches	Pieds	Emplacements ou Lots à bâtir, ou pour d'autres fins que pour des fins agricoles — VALEUR. £ s. d.	Montant de la Rente Constituée à être payée par le Censitaire. £ s. d.	Voyez référence au bas.
		Paroisse de St. Laurent. Village.— (Suite.)										
2061	46 A	François Quennneville		198		89					0 0 0¼	
2062	46 B	Do.		96		89					0 0 0¼	
2063	47	Do.		80		60				135 0 0	0 0 0¼	
2064	48	Augustin Richer		105		60				120 0 0	0 0 0½	
2065	49	Gédéon Chauvreau		150		6				120 0 0	0 0 0½	
2066	50	Veuve Louis Verdon		100		149				125 0 0	0 0 0½	
2067	51	Barthelemy Groulx		69		60				60 0 0	0 0 0½	
2068	51	Luc Crevier		69		60				60 0 0	0 0 0½	
2069	52	Charles Prévost		45		60				70 0 0	0 0 0½	
2070	53	Dame D. McDonald, (*commune*)		138		60						
2071	53 B	Do. do.		104		60						
2072	53 A	Do.		180		60				150 0 0	0 0 0¼	
2073	54 A	Do. (*commué*)		51		60						
2074	54	J. Bte. Imbault		30		60				50 0 0	0 0 0¼	
2075	55 A			4		9	11				0 0 0¼	
2076	55 B	F. X. Tassé			60	2	5			200 0 0	0 0 0¼	
2077	55 C			1½		2					0 0 0¼	
2078	56	Augustin Goyer		188		90				180 0 0	0 0 0¼	
2079	57	Antoine Lebeau		60		90				115 0 6	0 0 0¼	
2080	58	Benjamin Goyer		63		90				115 0 0	0 0 0¼	
2081	59	François Léonard		62		90				90 0 0	0 0 0¼	
2082	60	Eloi Pepin		80		90				150 0 0	0 0 0¼	
2083	61	J. Bte. Valiquet, (*commué*)		180		90						
2084	61 A	Do. do.		180		60				100 0 0	.....	
2085	62	J. Bte. Lécuyer, do.		60		90						
2086	62 A	Do. do.		90		90				15 0 0	.....	
2087	63	François Robert, do.		90		90						
2088	63 A	Do. do.		40		90				15 0 0	.....	
2089	64	Héritiers Joseph Martineau		40		90				12 10 0	0 0 0¼	
2090	65	F. X. Valade		54		90				30 0 0	0 0 0¼	
2091	66	Benjamin Boyer		68		80				63 0 0	0 0 0¼	
2092	67	Raphaël Tatre		45		90				50 0 0	0 0 0¼	
2093	68	Do.		48		90				45 0 0	0 0 0¼	
2094	69	Laurent Brignon		80		90				50 0 0	0 0 0¼	
2095	70	Veuve Jos. Latour		54		90				15 0 0	0 0 0¼	
2096	71	Clément Bleigner dit Jarry		60		90				85 0 0	0 0 0¼	

No. de référence.	No. du Terrier.	NOMS DES CENSITAIRES.	ÉTENDUE DE LA CONCESSION OU DU TERRAIN POSSÉDÉ — FRONT (Arpents, Perches, Pieds)	PROFONDEUR (Arpents, Perches, Pieds)	SUPERFICIE (Arpents, Perches, Pieds)	Emplacements ou Lots à bâtir, ou pour d'autres fins que pour des fins agricoles — VALEUR. £ s. d.	Montant de la Rente Constituée à être payée par le Censitaire. £ s. d.	Lods et Ventes.
		Paroisse de St. Laurent. Village.—(Suite.)						
2097	72	Hyacinthe Tatre	30	90		15 0 0	0 0 0½	
2098	73	Philippe Leduc, (*commune*)	68	90		30 0 0	.....	
2099	73	Narcisse Cavalier	132 1½			50 0 0	0 0 0½	
2100	74	Do. (*estime*)					0 0 0½	
2101	75.4	Jean Guillaume	110	90		150 0 0	0 0 0½	
2102	76	Abraham Gosselin	75	90		85 0 0	0 0 0½	
2103 A	76	Do.			145 toises		0 6 3	
2104	77	James Shields	90	90		120 0 0	0 0 0	
2105	78	Olivier Lacroix	60	90		25 0 0	0 0 0½	
2106 A	78	Abraham Bonin dit Dufresne	30	90		25 0 0	0 0 0½	
2107	79	Joseph Beautron	90	90		25 0 0	0 0 0½	
2108	80	F. X. Valade	180	90		12 10 0	0 0 0½	
2109	81	J. Bte. Martin	90	90		12 10 0	0 0 0½	
2110	82	Les Sœurs de Ste. Croix	90	90		.....	0 0 0½	
2111	83	Louis Beautron	180	90		12 10 0	0 0 0½	
2112	84	Antoine Montpellier	90	90		5 0 0	0 0 0½	
2113 A	84	Louis Bonin dit Dufresne	90	90		12 10 0	0 0 0½	
2114	85	Narcisse Cabana	90	90		15 0 0	0 0 0½	
2115 A	85	Arsène Jarry	180	90		12 10 0	0 0 0½	
2116	86	Joseph Lauzon			4	52 0 0	0 0 0½	
2117	87	Augustin Bélisle dit Boyer	135	90		12 10 0	0 0 0½	
2118	88	Julien Léonard	45	90		12 10 0	0 0 0½	
2119	88	J. Bte. Turcot	90	90		12 10 0	0 0 0½	
2120	89	Jérôme Martineau	90	90		5 0 0	0 0 0½	
2121	90	Joseph Lavoie	180	90		12 10 0	0 0 0½	
2122	91	Toussaint Ladouceur	90	90		12 10 0	0 0 0½	
2123	92	Arsène Bleigner			1¼	12 10 0	0 0 0½	
2124	93	John Lawlor			6 50	.....	0 1 0½	
2125	94	Benjamin Boudrias			1	80 0 0	0 0 0½	
2126	95	Eloi Pepin			½	50 0 0	0 0 0½	
2127	96	Joseph Fortier			1	100 0 0	0 0 0½	
2128	97	Jacques Lauzon			½	8 0 0	4 0 0½	
2129	98	Paul Durand			1	40 0 0	0 0 0½	
2130	99	Louis Beautron			½	20 0 0	0 0 0½	
2131	100	Veuve F. Hébert			½	18 0 0	0 0 0½	
2132	101	Isidore Labelle			½	20 0 0	0 0 0½	

No. de référence.	No. du Terrier.	NOMS DES CENSITAIRES,	ÉTENDUE DE LA CONCESSION OU DU TERRAIN POSSÉDÉ. FRONT. Arpents.	Perches.	Pieds.	PROFONDEUR. Arpents.	Perches	Pieds.	SUPERFICIE. Arpents.	Perches	Pieds.	Emplacements ou Lots à bâtir, ou pour d'autres fins que pour des fins agricoles. VALEUR £ s. d.	Montant de la Rente Constituée à être payée par le Censitaire. £ s. d.	Voyez référence au lots
		Paroisse de St. Laurent. Village de l'abord à Plouffe.												
2133	1 B	David Léonard			90			90				15 0 0	0 0 0½	
2134	1 D	Pierre Préneveau			90			90				12 10 0	0 0 0½	
2135	1	Basile Laurin			90			180				18 0 0	0 0 0½	
2136	2	Antoine Beaulieu			90			90				12 10 0	0 0 0½	
2137	2	David Léonard			45			90				12 10 0	0 0 0½	
2138	3	Benjamin Lamarre			45			90				12 10 0	0 0 0½	
2139	4	Veuve Ouellet			90			90				6 5 0	0 0 0½	
2140	5	David Léonard			80			80				15 0 0	0 0 0½	
2141	6	François Beauvais			90			90				12 10 0	0 0 0½	
2142	6	Jean Bte. Beaulieu			90			144				12 10 0	0 0 0½	
2143	7	Séraphin Labaise			90			90				12 10 0	0 0 0½	
2144	8	Basile Groulx			90			90				12 10 0	0 0 0½	
2145	9	Pierre Laurin			90			90				12 10 0	0 0 0½	
2146	10	François Lapointe			90			90				25 0 0	0 0 0½	
2147	11	David Léonard			80			90				60 0 0	0 0 0½	
2148	12	Antoine Ouellet			13			135				300 0 0	0 0 0½	
2149	13	André Boa			90			90				25 0 0	0 0 0½	
2150	14	François Laurin			90			90				25 0 0	0 0 0½	
2151	15	Pierre Préneveau			90			90				12 10 0	0 0 0½	
2152	16	Joseph Chartrain			90			90				75 0 0	0 0 0½	
2153	17	Narcisse Laurin			40			90				5 0 0	0 0 0½	
2154	18	Freillé Labaise			90			90				8 0 0	0 0 0½	
2155	19	Benjamin Minier			90			90				18 0 0	0 0 0½	
									1			35 0 0	0 0 0½	
		Paroisse du Sault au Récollet. Concession du Sault.												
2156	400	Pierre Ferland							4	50			0 0 8½	
2157	400	Michel Bleigner dit Jarry		7	9	20			15				0 2 4½	
2158	400	Louis Bleigner dit Jarry		7	9	20			15				0 2 4½	
2159	400	Gaspard, Benj. et J. S. Groulx	1	5		18			27				0 4 3½	
2160	400	Charles Parent	1	5		2			3				0 0 5¾	
2161	400	Frs St. Aubin	1	5		38			57				0 9 0¼	
2162	401	Les Pères Jésuites		7	9	3			57				0 9 0¼	
2163	401	Eustache Lin Prévost		7	9	38			57				0 9 0¼	
2164	401	George L. Perry	1	7	9	18			54				0 8 6½	
		9 *Isle de Montréal.*												

No. de référence.	No. du Terrier.	NOMS DES CENSITAIRES.	ÉTENDUE DE LA CONCESSION OU DU TERRAIN POSSÉDÉ — FRONT. Arpents	Perches	Pieds	PROFONDEUR. Arpents	Perches	Pieds	SUPERFICIE. Arpents	Perches	Pieds	Emplacements ou Lots à bâtir, ou pour d'autres usages que pour des fins agricoles. VALEUR.	Montant de la Rente Constituée à être payée par le Censitaire.	Noms successifs des lots.
		Paroisse du Sault au Récollet. Concession du Sault.— (Suite.)										£ s. d.	£ s. d.	
2165	401	François Prévost	1½			2						29 0 0	0 0 0	
2166	401	J. Bte. Gagnon	¼			1¼						50 0 0	0 0 0	
2167	401	Pierre Gagnon	¼			1¼						25 0 0	0 0 0	
2168	402	François Bleigner	1	7	9	38			99	50			0 15 10	
2169	402	François Duplin	¾			1½						41 0 0	0 0 0	
2170	402	Antoine Racine		5		5			2	50			0 0 1	
2171	402	Veuve Frs. Duplin							2				0 0 3	
2172	402	Seraphin Gagnon							8				0 1 3	
2173	402	Charles Parent							22				0 3 5	
2174		L.s. Montpellier dit Beaulieu							10				0 1 7	
2175	402	Joseph Gagnon	¼			1½						20 0 0	0 0 0	
2176	403	Antoine Racine	¼			1½						11 0 0	0 0 0	
2177	403	Régis Gagnon		5		9			1	50			0 0 8	
2178	403	Veuve J. Bte. Duplin							11				0 1 9	
2179	403	Philippe Leduc							18				0 2 10	
2180	404	François Jubinville	1			38			38				0 6 0	
2181	401	Joseph Gagnon	¼			2						22 0 0	0 0 0	
2182	404	Séraphin Gagnon	1¼			1						41 0 0	0 0 0	
2183	404	Charles Parent	½			1						54 0 0	0 0 0	
2184	404	Godin Ménard, fils	¼ / 1¼			1 / 1						30 0 0	0 0 7	
2185	404	Marc Godin Ménard	2			38			76				0 11 10	
2186	404	Pierre, Frs. et Guil. Picard	1			38			38				0 5 11	
2187	405	Do.							19				0 3 0	
2188	405	George L. Perry			60	1						100 0 0	0 0 0	
2189	405	Do. (*moulin*)							6			1200 0 0	0 2 6	
2190	405	J. Bte. Duplin			50			90				33 0 0	0 0 0	
2191	405	Julien Prévost			60			90				20 0 0	0 0 0	
2192	405	George L. Perry (*emplacement*)										50 0 0	0 0 0	
2193	405	Julien Prévost	2			30			60				0 9 6	
2194	406	Calvin P. Ladd, (*commué*)	3			30			90					
2195	407	François Bleigner Jarry	3			27	5		82	50			0 12 11	
2196	407	H. L. Turner, (*commué*)	3			2	5		7	50				
2197	408	François Jubinville	2			25			50				0 7 11	
2198	408	Veuve Jean Racine	2			25			50				0 7 11	
2199	409	Léon Racine	3			25			50				0 7 11	

No de référence	No du Terrier	NOMS DES CENSITAIRES.	ÉTENDUE DE LA CONCESSION OU DU TERRAIN POSSÉDÉ — FRONT — Arpents	Perches	Pieds	PROFONDEUR — Arpents	Perches	Pieds	SUPERFICIE — Arpents	Perches	Pieds	Emplacements ou Lots à bâtir, ou pour d'autres fins que pour des fins agricoles — VALEUR. £ s. d.	Montant de la Rente Constituée à être payée par le Censitaire. £ s. d.	Voyez référence au bas
		Paroisse du Sault au Récollet. Concession du Sault.— (Suite.)												
2200	409	François Prévost							3	75		.....	0 0 6¾	
2201	410	Casimir Prevost							15			.....	0 2 6½	
2202	410	Henri Maugin							67			.....	0 10 8¼	
2203	410	François Brunet							3	25		.....	0 0 6½	
2204	410	Henri Maugin							6			.....	0 1 1¼	
2205	410	Théophile Brunet	5 / 1	5 / 3	1 / 4	3 / 3			5			.....	0 0 9¾	
2206	411	François Prévost	1			22	50		22	50		.....	0 3 8¾	
2207	411	Jérémie Meilleur	1			22	50		22	50		.....	0 3 8¼	
2208	411	Jacques Meilleur	2			2	50		5			.....	0 0 9½	
2209	411	Télesphore Brunet	1			22	50		22	50		.....	0 3 8¼	
2210	411	Jean Brunet	1			22	50		22	50		.....	0 3 8¼	
2211	412	Francis McKay, (*commue*)	2			28			56			.....	.....	
2212	412	Francis Timmins							8			.....	0 1 3	
2213	413	Do.	1	5		25			37	50		.....	0 5 11¼	
2214	413	Léon Racine	1	5		25			37	50		.....	0 5 6¾	
2215	414	Stanley Bagg	3			25			75			.....	0 11 10½	
2216	414	Hilaire Meilleur	1	5		2	5		3	75		.....	0 0 9½	
2217	414	Luc Léonard	½			½						25 0 0	0 0 0¼	
2218	414	Jean Louis Léonard	1			1						41 0 0	0 0 2	
2219	414	Joseph Paquet							2	75		.....	0 0 5	
2220	414	Joseph Crerar							5			.....	0 0 9¼	
2221	415	Stanley Bagg	3			25			75			.....	0 11 11¼	
2222	415	Seraphin Jubinville	¾			3						50 0 0	0 0 0¼	
2223	416	Patrick Gregory Burns, (*commue*)	3			25			75			.....	.....	
2224	417	Janvier Vinet, Ptre., (*commué*)	3			25			75			.....	.....	
2225	418	Félix Monet							1			.....	0 0 0¼	
2226	418	Louis Lemay dit Delorme, (*commue*)	3			12	7	9	38	25		.....	.....	
2227	418	Joseph Bélair	7			2						83 0 0	0 0 0¼	
2228	418	Janvier Vinet, Ptre., (*commué*)							8			.....	.....	
2229	418.19	Calixte Parent	7			5						44 0 0	0 0 0¼	
2230	418	J. Janv. Vinet, Ptre., (*commué*)							29			.....	.....	
2231	418	Do do.										.....	.....	
2232	419	Joseph Meilleur	½ / ½			1 / ½						50 0 0	0 0 2¼	

No de référence	No du Terrier	NOMS DES CENSITAIRES.	ÉTENDUE DE LA CONCESSION OU DU TERRAIN POSSÉDÉ.								Emplacements ou Lots bâtis ou pour d'autres fins que pour des fins agricoles.	Montant de la Rente Constituée à être payée par le Censitaire.	
			FRONT.			SUPERFICIE.					VALEUR.		
			Arpents.	Perches.	Pieds.	Arpents.	Perches.	Pieds.	Arpents.	Perches.	Pieds.		
		Paroisse du Sault au Récollet (Concession du Sault.— (Suite.)										£ s. d.	£ s. d.
2233	419	Dominique Meilleur, (*commué*)	1	5	...	22	.....		33	.....		.....	.....
2234	419	Do. do.		7	9	22	.....		16	50	...	.....	.....
2235	419	Do. do.		7	9	22	.....		16	50	...	.....	.....
2236	418	Joseph Bélair.....		7	...	2	50	...	3	40	...	.....	0 0 3
2237	420	Stanislas David.....							50	.....		.....	0 4 7
2238	420	Do.							56	.....		.....	0 5 3
2239	1095 A	Do.	2	2	5	30	.....		15	.....		.....	0 7 1
2240	1095	Joseph Lannier.....							4	.....		25 0 0	0 0 0
2241	1095	François Chalut, (*commué*)...	.....			162	1½	.....	.....	.....	.....	333 0 0	.....
2242	1095	Giles et Z. David.....	...	5	...	...	9	.....	.....	.....	.....		
2243	1095	Do.	...	8	...	...	13½	.....	.....	.....	.....	83 0 0	0 0 0
2244	1095	Do.	...	6½	...	...	9	.....	.....	.....	.....		
2245	1095	Do.	2	.....		33	50	...	79	.....		.....	0 12 1
2246	1095	Joseph David.....	¼	.....		1	.....	.....	.....	.....	.....	125 0 0	0 0 0
2247	1095	Edouard Dauphin.....	¼	.....		1	.....	.....	.....	.....	.....	50 0 0	0 0 0
2248	1095	Basile Piché, (*commué*).....	.....	.....		4961	2	.....	.....	.....	.....	300 0 0	.....
2249	1095	Eustache Lin Prévost.....	2	.....		39	50	...	79	.....		.....	0 12 5
2250	1095	Messire J. J. Vinet, Ptre.....	2	.....		39	50	...	79	.....		.....	0 12 5
2251	1095	La Fabrique du Sault.....	.....	.....		.....	.....	.....	15	.....		.....	0 0 0
2252	1095	J. Bte. Brignon Lépine, (*commué*)	.....	.....		.....	.....	.....	124	.....		.....	.....
2253	1095	Antoine Brousseau, (*commué*)	.....	.....		.....	.....	.....	114	.....		.....	.....
2254	1095	François et Frs. Chs. Pigeon, (*commué*)	.....	.....		.....	.....	.....	107	.....		.....	.....
2255	1095	Le Séminaire de Montréal, (*commué*).....	.....	.....		.....	.....	.....	695	41	...	.....	.....
2256	1096	Occupé par le Village.....	.....	.....		.....	.....	.....	.....	.....	.....	.....	.....
2257	1097	Vict. Boudreau, (*emplacement*)	.....	.....		.....	.....	.....	.....	.....	.....	10 0 0	0 0 0½
2258	1097	Pasca. [illegible]lier.....	3	.....		21	.....		72	.....		.....	0 11 1
2259	1097	Jos. Guibord, (*emplacement*)	.....	.....		.....	.....	.....	.....	.....	.....	12 0 0	0 0 0½
2260	1098	Pascal Persillier.....	.....	.....		25	.....		75	.....		.....	0 11 10
2261	1099	Jos. Beaucham[illegible] (*commué*)..	3	.....		21	.....		72	.....		.....	.....
2262	1100	Antoine Brousseau, fils.....	.....	.....		.....	.....	.....	120	.....		.....	0 19 0
2263	1100	Joseph Bayard, (*commué*)....	2	.....		3	.....		6	.....		.....	.....
2264	1100	Joseph Dagenais.....	1	.....		1	.....		.....	.....		62 0 0	0 0 0½

No. de référence	No. du Terrier	NOMS DES CENSITAIRES.	Front Arpents	Front Perches	Front Pieds	Profondeur Arpents	Profondeur Perches	Profondeur Pieds	Superficie Arpents	Superficie Perches	Superficie Pieds	Emplacements ou Lots à bâtir, ou pour d'autres fins que pour des fins agricoles. Valeur £	s.	d.	Montant de la Rente Constituée à être payée par le Censitaire £	s.	d.	Voyez remarque
		Paroisse du Sault au Récollet. Concession du Sault.— (Suite.)																
2265	1101	Jos. Corbeil, fils de Joseph	1	5		34			51			......			0	7	7	
2266	1101	Do.	½			½						......			0	0	0¼	
2267	1101	Godefroy Locas	1			¾						50	0	0	0	0	0¼	
2268	1101	Joseph Gagnon	1	5		32			48			......			0	7	7	
2269	1102	Toussaint Payment	1	5		33			49	50		......			0	7	11	
2270	1102	Do.	1	5		33	4		50	10		......			0	7	11	
2271	1102	Stanislas Mercier	½			2						40	0	0	0	0	0¼	
2272	1103	Frs. Dagenais, fils de Frs.	3			30			90			......			0	14	3	
2273	1103	Firmin Dagenais							1			54	0	0	0	0	0¼	
2274	1103	Joseph Corbeil	½			1¾						25	0	0	0	0	0¼	
2275	1104	Do.							2	7		......			0	0	3¾	
2276	1104	Joseph Gagnon							20			......			0	3	2	
2277	1104	Madame Pratt		9		4	5		4			......			0	0	9½	
2278	1104	Joseph Racine							24			......			0	3	9½	
2279	1104	Louis Cypiot							4			......			0	0	7½	
2280	1104	William Thompson								90		95	0	0	0	0	0¼	
2281	1104	Veuve Frs. Turcot							15			......			0	2	4¼	
2282	1104	Do.								50		......						
2283	1104	François Turcot, fils			120	3						25	0	0	0	0	0¼	
2284	1104	J. Bte. Bayard							2			50	0	0	0	0	0¼	
2285	1104	Basile Valade		9		3	5		2	95		......			0	0	0	
2286	1104	François Boucher								2		41	0	0	0	0	0¼	
2287	1104	François Verdon							½			33	0	0	0	0	0¼	
2288	1104	J. Bte. Brigt on							½			20	0	0	0	0	0¼	
2289	1104	Pierre Brunet	1				2					30	0	0	0	0	0¼	
2290	1104	Antoine Charland							16			......			0	2	4½	
2291	1104	J. Bte. Chartrand			120	2½						41	0	0	0	0	0½	
2292	1104	Amable Poirier							¾			75	0	0	0	0	0¼	
2293	1104	Veuve Alexis Paquet		4			5					20	0	0	0	0	0¼	
2294	1104	François Poirier		4		1						25	0	0	0	0	0½	
2295	1104	Jérémie Poirier	{ ¾ { 4			4½	6					104	0	0	0	0	1	
2296	1104	Jos. Racine et Jos. Gagnon	¼			5						30	0	0	0	0	5	
2297	1104	Anselme Langlois							1			30	0	0	0	0	0¼	
2298	1105	Veuve Pierre Guilbault	2			30			60			......			0	9	6	

No. de référence.	No. du Terrier.	NOMS DES CENSITAIRES.	ÉTENDUE DE LA CONCESSION OU DU TERRAIN POSSÉDÉ. FRONT. Arpents.	Perches.	Pieds.	PROFONDEUR. Arpents.	Perches.	Pieds.	SUPERFICIE. Arpents.	Perches.	Pieds.	Emplacements ou Lots à bâtir, ou pour d'autres fins que pour des fins agricoles. VALEUR. £ s. d.	Montant de la Rente Constituée à être payée par le Censitaire. £ s. d.	Notes concernant les Terres.
		Paroisse du Sault au Récollet. Concession du Sault.— (Suite.)												
2299	1105	Etienne Boucher			50	3						50 0 0	0 0 0¼	
2300	1105	Nicolas Cypiot	2			3			6				0 0 9¾	
2301	1105	Pierre Jubinville							3			29 0 0	0 0 5¼	
2302	1105.6	Hyacinthe Guilbault	1	5		30			45				0 7 1½	
2303	1106	Firmin Laporte							1			41 0 0	0 0 2	
2304	1106	Basile David	½			1						33 0 0	0 0 0¾	
2305	1106	Pierre David	2			33			82	50			0 13 3½	
2306	1107	Joseph Monet	3			34			102				0 16 3¾	
2307	1107	Luc David			93			83				20 0 0	0 0 0½	
2308	1107	J. Bte. Monet			93			83				20 0 0	0 0 0½	
2309	1108	Séraphin Guilbault	1	5		34			51				0 8 2¾	
2310	1108	Joseph Green	1	5		34			51				0 8 2¾	
2311	1108	Antoine Labelle			60	1							0 0 0½	
2312	1109	Joseph Green	1			31			34				0 5 6½	
2313	1109	Joseph Gagnon	1			31			34				0 5 6½	
2314	1109	Laurent Guilbault	1			31			34				0 5 6½	
2315	1110	Joseph Guilbault	1			35			35				0 5 6½	
2316	1110	J. Bte. Guilbault	1			35			35				0 5 6½	
2317	1110	Séraphin Guilbault	1			35			35				0 5 6½	
2318	1110	Louis Langlois	1			35			35				0 5 6½	
2319	1111	François Colleret	2			35			70				0 11 1	
2320	1111	Pierre Brignon	2			36			72				0 11 4½	
2321	1111	Jacques Proulx	½			1						49 0 0	0 0 0½	
2322	1112	Vital Cassant	2			36	5		73				0 11 6½	
2323	1112	Laurent Guilbault	2			30			60				0 9 11¾	
2324	1112	Joseph David	½			1						125 0 0	0 0 0½	
2325	1112	Amable Guilbault	½			1						12 0 0	0 0 0½	
2326	1112	Héritiers Jos. Galipeau							5				0 0 5¾	
2327	1112	Joseph David	1			½						41 0 0	0 0 0¾	
2328	1113	Joseph Guilbault							15				0 1 11½	
2329	1113	Virginie Guilbault							45				0 0 0¼	
2330	1113	Nicolas Cypiot	1	7	9	7	5		91	25			0 13 11½	
			2	5		31								
2331	1113	Joseph Langlois	1	2	9	7	5		9	50			0 1 5¼	
2332	1113	Joseph Galipeau	¼			½						104 0 0	0 0 0¼	
			¼			2								

No. de référence.	No. du Terrier.	NOMS DES CENSITAIRES.	ÉTENDUE DE LA CONCESSION OU DU TERRAIN POSSÉDÉ. FRONT. Arpents	Perches	Pieds.	PROFONDEUR. Arpents	Perches	Pieds.	SUPERFICIE. Arpents.	Perches.	Pieds.	Emplacements ou Lots à bâtir, ou pour d'autres fins que pour des fins agricoles. VALEUR. £ s. d.	Montant de la Rente Constituée à être payée par le Censitaire. £ s. d.	Voyez à référence au bas.
		Paroisse du Sault au Récollet. Concession du Sault.— (Suite.)												
2333	1113	Joseph Galipeau							2¼			125 0 0	0 0 0½	
2334	1114	Nicolas Cypiot	1	2	40				18				0 7 6¾	
2335	1114	Basile Proulx				60		90				25 0 0	0 0 0¼	
2336	1114	François Pigeon							66				0 10 5¼	
2337	1114	Moise Brignon	½		3							50 0 0	0 0 0¼	
2338	1114	Michel Corbeil	1		1				4				0 0 7¼	
2339	1114	Do.							2				0 0 3¾	
2340	1114	Laurent Colleret	4		6							25 0 0	0 0 0½	
2341	1114	Joseph Boucher		6		90						25 0 0	0 0 0¼	
2342	1114	Séraphin Boucher		139		50						25 0 0	0 0 0¼	
2343	1115	Maxime Dagenais	2		38				76				0 12 0½	
2344	1115	J. Bte. Larchévesque	1		40				40				0 6 4	
2345	1116	Stanislas Larchévesque	1	5	40				60				0 9 6	
2346	1116	Martin Lacombe	1		40				60				0 9 6	
2347	1117	Do.	1	5	3				4	50			0 0 7½	
2348	1117	Stanislas Larchévesque	1	5	5				7	50			0 0 11¼	
2349	1117	Frs. Guilbault		5	10				20				0 3 2	
2350	1117	J. Bte. Guilbault	2		39				78				0 13 2	
2351	1118	Joseph Giroux	3		38	9			116	70			0 18 2¾	
2352	1119	François Brunet	1	5	40				60				0 9 6	
2353	1119	Martin Désautels	1	5	40				60				0 9 6	
2354	1119	Narcisse Bayard							½			8 0 0	0 0 0¼	
2355	1120	Hypolite Meilleur	1	5	40				60				0 9 6	
2356	1120	Louis Brignon	1		40				60				0 9 6	
2357	1120	J. Bte. Foucault							7				0 0 11¼	
2358	1120	Do.							1				0 0 0¼	
2359	1120	Joseph Brunet		10		80						12 0 0	0 0 0¼	
2360	1121	Joseph Quenneville	2	5	40				115				0 17 2¼	
2361	1121	Martin Désautels		5	30									
2362	1122	Paul Dagenais	3		10				5				0 0 9½	
2363	1123	J. Bte. Lemay	3		40				120				0 19 0	
2364	1124	François Corbeil	3		40				120				0 19 0	
2365	1124	Firmin Corbeil	2		40				80				0 12 8	
2366	1124	J. Bte. Lemay	2		40				80				0 12 8	
				60		90						30 0 0	0 0 0¼	

No. de référence.	No. du Terrier.	NOMS DES CENSITAIRES.	ÉTENDUE DE LA CONCESSION OU DU TERRAIN POSSÉDÉ — FRONT. Arpents.	Perches	Pieds.	PROFONDEUR. Arpents.	Perches	Pieds.	SUPERFICIE. Arpents.	Perches.	Pieds	Emplacements ou Lots à bâtir, ou pour d'autres fins que pour des fins agricoles. VALEUR. £ s. d.	Montant de la Rente Constituée à être payée par le Censitaire. £ s. d.	Copy of original entry
		Paroisse du Sault au Récollet. Concession d.. Sault.— (Suite.)												
2367	1125	Louis Dagenais, fils de Frs...	1	5	...	10	.....		60	.....		.....	0 9 6	
236	1125	George Dagenais, fils de Frs..	1	5	...	10	.....		60	.....		.....	0 9 6	
236.5	1126	D. W. Crerar, (*commué*).....	3	.....		1	.....		120	.....		.....	.....	
2370	1126	J. Bte. Mayé.....	1½	.....		1	.....		.....	.....		59 0 0	0 0 0	
2371	1127	Augustin Moineau.....	1	.....		10	.....		40	.....		.....	0 6 4	
2372	1127	Gedéon Moineau.....	.....	.....		.....	.....		3	.....		.....	0 0 0½	
2373	1127	Firmin Corbeil.....	1	.....		38	.....		38	.....		.....	0 6 0½	
2374	1127	Cyrille Moineau.....	1	.....		40	.....		40	.....		.....	0 6 4	
2375	1127	Firmin Corbeil.....	1	.....		36	.....		36	.....		.....	0 5 8½	
2376	1128	Cyrille Moineau.....	1	.....		40	.....		40	.....		.....	0 6 4	
2377	1128	J. Bte. Léonard, fils de P ...	2	.....		40	.....		80	.....		.....	0 12 8	
2378	1129	J. Bte. Dagenais.....	½	.....		1½	.....		.....	.....		37 0 0	0 0 0½	
2379	1129	Antoine Pepin.....	1	.....		30	.....		30	.....		.....	0 4 9	
2380	1129	Antoine Chartier.....	3 1	....		30 10	} ...		130	.....		.....	1 0 7	
2381	1129	Frs. X. Colleret.....	.....	.....		.....	.....		1½	.....		41 0 0	0 0 0½	
		Petit St. Michel.												
2382	872	Frs. Bleigner Jarry.....	.....	.....		.....	.....		40	.....		.....	0 6 4	
2383	872	Do.	.....	.....		.....	.....		1	.....		.....	0 0 0½	
2384	873	James Hughes.....	.....	.....		.....	.....		51	50	...	.....	0 7 11	
2385	874.5	Do.	.....	.....		.....	.....		100	.....		.....	0 12 8	
2386	875 A	Do.	2 .	..... 5 ...		20 40	} ...		60	.....		.....	0 8 8½	
2387	875 B	Do.	2	5 ...		5	1 ..		13	.....		.....	0 2 0½	
2388	874.5	Michael Hughes.....	.....	.....		.....	.....		100	.....		.....	0 9 4	
2389	875 B	François Dugas.....	.....	.....		.....	.....		30	.....		.....	0 4 9	
2390	875 C1	Do.	.....	.....		.....	.....		80	.....		.....	0 12 8	
2391	875 C2	Daniel Ryan.....	7	.....		9	.....		63	.....		.....	0 11 4	
2392	875 D	Marie C. Perrault.....	1	2	9	30	.....		37	50	...	.....	0 6 4	
2393	875 D	Veuve ——— Nolan.....	1	2	9	30	.....		37	50	...	.....	0 6 4	
2394	875	seph Perrault.....	...	4	...	2	5 ...		1	.....		.....	0 0 0½	
2395	875	François Pesant.....	.....	.....		.....	.....		32	.....		.....	0 5 0½	
2396	875 F	John Stenson.....	.....	.....		.....	.....		32	.....		.....	0 5 0½	
2397	875 FF	Benjamin et Jos. Godard....	.....	.....		.....	.....		30	.....		.....	0 4 9	
2398	875	Do.	...	4 ...		2	5 ...		1	.....		.....	0 0 0	

Nos de référence.	Nos du Terrier.	NOMS DES CENSITAIRES.	ETENDUE DE LA CONCESSION OU DU TERRAIN POSSÉDÉ. FRONT. Arpents.	Perches.	Pieds.	PROFONDEUR. Arpents.	Perches.	Pieds.	SUPERFICIE. Arpents.	Perches.	Pieds.	Emplacements ou Lots à bâtir, ou pour d'autres fins que pour des fins agricoles. VALEUR. £ s. d.	Montant de la Rente Constituée à être payée par le Censitaire. £ s. d.	Voyez référence au bas.
		Paroisse du Sault au Récollet. Petit St. Michel.—(Suite.)												
2399	875	John Stenson							40				0 6 4	
2400	875	Lucien Giroux		6		25			15				0 2 4½	
2401	875	Thomas Hastings	1	2		25			30				0 4 9	
2402	875	F. X. Beaudry							90				0 14 3	
2403	875 I	Do. (*commué*)		5		29			14	50				
2404	875 J	J. Bte. Brignon							71				0 11 1	
2405	875	Pierre Beaulin		69		158							0 0 0½	
		Concession St. Michel, côté sud.												
2406	1025	J. Bte. Vannier	2			21			52				0 8 2¾	
2407	1025, 1026	Joseph Teskey	2			21			42				0 6 6½	
2408	1026	Do.	2			21			42				0 6 6½	
2409	1027	Paschal Gagnon	3			16			48				0 7 7	
2410	1027	Michael Highland, (*commué*)	3			5			15					
2411	1028	Paschal Gagnon	3			16			48				0 7 7	
2412	1028	J. Bte. Boucher		21½		6						12 10 0	0 0 0¼	
2413	1028	Stanislas Pesant		5		5						15 0 0	0 0 0¼	
2414	1028	Michael Highland, (*commué*)	3			5			15					
2415	1029	Paul Corbeil	2			21	5		43				0 6 8	
2416	1029, 1037	Paul Corbeil, père				15							0 2 0½	
2417	1030, 1037	Pierre Corbeil, fils de Pierre	3			23			69				0 12 4½	
2418	1030	Augustin Limoges		30			30					75 0 0	0 0 0¼	
2419	1031, 1037	Paul Corbeil, fils	3			23			69				0 10 3¾	
2420	1032, 1037	Pierre Corbeil, fils de Paul	1	5		23								
			1	5		2			37	50			0 5 1½	
2421	1032	Prudent Fortin							34	50			0 5 2¼	
2422	1033	J. Bte. Martineau	3			21			63				0 9 8½	
2423	1033	Paschal Roy							¼			25 0 0	0 0 0½	
2424	1033	Pierre Dugas	½			1						30 0 0	0 0 0½	
2425	1034	Frs. Corbeil, fils de Paul	3			23			69				0 10 11	
2426	1035	Paul Corbeil, fils de Paul	2			21			42				0 6 7½	
2427	1035, 6	Théophile Colleret	2			21			42				0 6 6½	
2428	1036, 38	Do.	3			2			6				0 0 9¾	
2429	1037	Do.							12				0 0 10	
2430	1036, 1038	Stanislas Gagnon	3			18			54				0 8 10¾	
2431	1036	Joseph Delorme Lemay							¼			3 0 0	0 0 0¼	

No. de référence.	No. du Terrier.	NOMS DES CENSITAIRES.	ETENDUE DE LA CONCESSION OU DU TERRAIN POSSÉDÉ. FRONT. Arpents.	Perches.	Pieds.	PROFONDEUR. Arpents.	Perches.	Pieds.	SUPERFICIE. Arpents.	Perches.	Pieds.	Emplacements ou Lots à bâtir, ou pour d'autres fins que pour des fins agricoles, VALEUR. £ s d.	Montant de la Rente Constituée à être payée par le Censitaire. £ s. d.
		Paroisse du Sault au Recollet Concession St. Michel, côté sud.—(Suite.)											
2432	1038	J. Bte. Labelle		8		22			17				0 2 10
2433	1038	Do.		8		22			17				0 2 —
2434	1038	J. Bte. Vannier							16				0 2 1
2435	1039	Paschal Dagenais	3			20			60				0 9 9
2436	1040	James Buchanan	3			20			60				0 9 9
2437	1040	Basile Pigeon							½			63 0 0	0 0 0½
2438	1041	Paschal Falkner	3			21			63				0 9 9
2439	1042	Do.							15	50			0 1 3
2440	1042, 1045	William McIntosh	3			23			69				0 10 4
2441	1042	Paschal Dagenais							15	50			0 1 3
2442	1043	John McIntosh	3			20			60				0 9 9
2443	1044	Hubert Vannier	3			21			63				0 9 9
2444	1046	Joseph Gervais	1			1						62 0 0	0 0 2
2445	1046	Jos. Lemay, fils de J. Bte.	3			20			60				0 9 9
2446	1047	Do.	3			20			60				0 9 9½
2447	1048	J. Bte. Dagenais	3			21			63				0 9 9½
2448	1049	Julien Durand	3			20			60				0 9 9
2449	1049	Veuve André Minville							½			41 0 0	0 0 0½
2450	1050, 1051	Louis Vannier, fils de Frs.	1	5		30			60				0 9 6
2451	1051	George Vannier	1			30			30				0 6 7½
2452	1051	Do.		5		30			15				0 2 4½
2453	1052	Do.	1			28			28				0 4 5
2454	1052	J. Bte. Dagenais	2			28			56				0 8 10½
2455	1052.3	Paul Roy	1			28			28				0 4 5
2456	1053	Félix Vannier	2			26			52				0 7 11
2457	1054	Do.	3			23			69				0 10 4½
2458	1055.6.7 1200	Basile Vannier							160				1 6 2
		Conces. St. Michel, côté nord.											
2459	1061 D C	Pierre Robin Lapointe	3 / 2			20 / 15			90				0 14 6½
2460	1061.2	Do.	2			2			4				0 0 9½
2461	1061.2	Antoine Brousseau	2			12			24				0 3 9½
2462	1061	J. Bte. Brignon	1			3			3				0 0 5½
2463	1062	Jos. Corbeil, fils de Joseph	1			15			15				0 2 4½
2464	1062	Joseph Gagnon	1			15			15				0 2 4½

No. de référence.	No. du Terrier.	NOMS DES CENSITAIRES.	ÉTENDUE DE LA CONCESSION OU DU TERRAIN POSSÉDÉ. FRONT Arpents.	Perches.	Pieds.	PROFONDEUR. Arpents.	Perches.	Pieds.	SUPERFICIE. Arpents.	Perches.	Pieds.	Emplacements ou Lots à bâtir, ou pour d'autres usages que pour des fins agricoles. VALEUR £ s. d.	Montant de la Rente Constituée à être payée par le Censitaire. £ s. d.	Voyez référence au plan.
		Paroisse du Sault au Recollet Concession St. Michel, côte nord.—(Suite)												
2165	1062 D	Basile Pesant, fils de Fis.							5	1			0 8 2¾	
2166	1062	Do.							12				0 2 2	
2167	1063	John Graves	2			35			70				0 11 2½	
2168	1063	Louis Martineau	1			35			35				0 5 4½	
2169	1063	Théotime Guilbault	1			1						63 0 0	0 0 0¼	
2170	1064	Veuve Louis Turcot	3			35			105				0 16 10¼	
2171	1064	Louis Corbeil	½			1						25 0 0	0 0 0¼	
2172	1064	Basile Turcot	½			1						15 0 0	0 0 0¼	
2173	1064	Lucien Giroux	½			1						25 0 0	0 0 0¼	
2174	1065	Do.							5	50			0 0 9½	
2175		Jean Lemay	½			1						20 0 0	0 0 0¼	
2176	1065	Basile Vannier	2	1		20			42				0 6 7¾	
2177	1065	J. Bte. Larchévesque		9		20			18				0 2 10¼	
2178	1065	Octave Dagenais	½			½						15 0 0	0 0 0½	
2179	1065	J. Bte. Brignon	3			14			42				0 6 4½	
2180	1065	Louis Guilbault	2			5			10				0 1 7	
2481	1066	François Pesant, fils							35				0 5 6½	
2482	1066	George Pesant							50				0 7 11	
2483	1066	Frs. Dagenais							22				0 3 5¾	
2484	1066	Frs. Corbeil, fils de Jos.							20				0 1 10¾	
2185	1067	Jean Louis Turcot	3			40			120				0 19 3¼	
2186	1068	Frs. Corbeil, fils de Paul.	1	2		21			25	10			0 3 11½	
2187	1068 D	J. Bte. Labelle		2½		20			4	50			0 0 9½	
2188	1068	Jos. et Jacques Martineau		7½		20			15	50			0 2 4¼	
2189	1068	J. Bte. Martineau	1	2		21			25	20			0 3 11¾	
2190	1068	Basile Vannier		2½		21			5				0 0 9½	
2191	1068	Prudent Fortin	1	2		21			25	20			0 3 11½	
2192	1068	Anselme Jubinville		6		40			24				0 1 2¼	
2193	1069	Jos. Jacques Martineau	3			40			120				0 19 3¾	
2194	1070 D	Théophile Colleret	2	1		20			46				0 6 6½	
2195	1071	Do.	1			20			20				0 3 2	
2196	1071	Frs. Amable David	1	5		20			30				0 4 9	
2197	1070 D	Do.		8	7	20			16	60			0 2 4¾	
2198	1071	Do.	2			17	5		35				0 5 6½	
2199	1071	François David, fils							26	50			0 4 1½	

No. de référence.	No. du Terrier.	NOMS DES CENSITAIRES.	ÉTENDUE DE LA CONCESSION OU DU TERRAIN POSSÉDÉ. FRONT. Arpents.	Perches.	Pieds.	PROFONDEUR. Arpents.	Perches.	Pieds.	SUPERFICIE. Arpents.	Perches	Pieds.	Emplacements ou Lots à bâtir, ou pour d'autres fins que pour des fins agricoles. VALEUR. £ s. d.	Montant de la Rente Constituée à être payée par le Censitaire. £ s. d.	Observations.
		Paroisse du Sault au Récollet. Concession St. Michel, côté nord.—(Suite.)												
2500	1070 C	Joseph Gagnon	1	5		5			7	50			0 1 2	
2501	1070 C	Stanislas Gagnon	1	5		15			22	50			0 3 6	
2502	1070	Les Commissaires d'Ecoles	¼			¼							0 0 0	
2503	1072 C	Veuve Amable David	1	5		20			30					
2504	1072	Do.	1	5		20			30				0 9 6	
2505	1072 D / 1072 C	Jos. David, fils d'Amable	3			20			60				0 9 6	
2506	1072	Jos. Gagnon, fils de Frs	2			20			40				0 6 6	
2507	1073 D	Jos. Désautels, fils d'Ant	3			20			60				0 9 9	
2508	1073 C	Do.	3			21			63				0 9 6	
2509	1074 D E	James Buchanan							95				0 15 4	
2510	1074	Joseph Gagnon	1			6			6				0 0 11½	
2511	1074	Vital Cassant	1			6			6				0 0 11½	
2512	1074	Veuve Joseph Corbeil	1			6			6				0 0 11½	
2513	1074	Frs. Bleigner Jarry	1			6			6				0 0 11½	
2514	1075	Jean Gagnon, fils de Jean	3 / 1			28 / 12			96				0 15 0	
2515	1075	Stanislas Gagnon	1			12			12				0 1 10½	
2516	1075	Joseph Trudel	1			12						45 0 0	0 0 0	
2517	1075	Théophile Colleret	1			12			12				0 1 10½	
2518	1076	Charles Falkner	2 / 1	5		20 / 20			70				0 11 3½	
2519	1076, 1077	Jean Ls. Turcot	3	5		20			70				0 11 3½	
2520	1077	Charles Falkner	2			21			42				0 6 5½	
2521	1078	Stanislas Laurin, fils de J	1	5		21			31	50			0 4 11½	
2522	1077	Stanislas Laurin	1	5		20			30				0 4 9	
2523	1077 C	Antoine Laurin, fils de J	1	5		20			30				0 4 9	
2524	1078 D	Antoine Laurin	1	5		21			31	50			0 4 10½	
2525	1078 C	Do.	1	5		20			30				0 4 9	
2526	1078	Joseph Lemay, fils de J. Bte.	1	5		20			30				0 4 9	
2527	1079	Damase Martineau	1	5		20			30				0 4 9	
2528	1079, 1080	Do.	2			20			40				0 6 4	
2529	1079	Alfred Martineau	1	5		20			30				0 4 9	
2530	1079	Do.	1	5		20			30				0 4 9	
2531	1080	Do.		5		20			10				0 1 7	
2532	1080	Antoine Jeannotte, fils d'Ant.	5			20	5		102	50			0 16 2½	
2533	1081	Frs. Dagenais, fils de F	3			40			120				0 19 3½	

Nos. de référence.	Nos. du Terrier.	NOMS DES CENSITAIRES.	ÉTENDUE DE LA CONCESSION OU DU TERRAIN POSSÉDÉ — FRONT. Arpents.	Perches	Pieds.	PROFONDEUR. Arpents.	Perches.	Pieds.	SUPERFICIE. Arpents.	Perches.	Pieds.	Emplacements ou Lots à bâtir, ou pour d'autres fins que pour des fins agricoles. VALEUR. £ s. d.	Montant de la Rente Constituée à être payée par le Censitaire. £ s. d.	Voyez référence au fief
		Paroisse du Sault au Récollet. Concession St. Michel, côté nord.—(Suite.)												
2534	1082	François Corbeil	1	5	40				60				0 9 6	
2535	1082	George Corbeil	1	5	40				60				0 9 6	
2536	1083	Paul Sicard	3		40				120				0 19 3¾	
2537	1084	J. Bte. Dagenais	3		40				120				0 19 0	
2538	1085	Louis Roy	1		11				41				0 6 6	
2539	1086	Do.	1		11				41				0 6 6	
2540	1085	Jean Didier et Z. Joubert	2		11				82				0 12 11¾	
2541	1086	Augustin David	2		38	50			77				0 12 2¼	
2542	1087	Félix Papin	2		12				84				0 12 11¾	
2543	1087, 1088	Louis Léonard	2		12				84				0 12 11¾	
2544	1088	Jean Louis Léonard	2		40				80				0 12 10½	
2545	1087, 1088	Jean Bte. Lemay	1		3							126 0 0	0 0 5¾	
2546	1089	Jean Louis Léonard	1		20				80				0 12 10½	
2547	1089	Jos. et Bazile Papin	1		20				20				0 3 2	
2548	1089, 1090, 1200	Félix Papin, fils de J. Bte.	5		20				100				0 15 10	
2549	1090	Félix Papin	1	5	20				30				0 5 2	
2550	1241	Jean Frs. Dagenais		5	20				10				0 1 7	
		L'Isle de la Visitation.												
2551		Paschal Persillier, (*p. de l'Isle*)										(*commué*)		
2552	1	Joseph Leblanc			90			144						
2553	2	Do.			90			144					0 7 6	
2554	3	Do.			90			144					0 7 6	
2555	4	Do.			90			144				66 0 0	0 7 6	
2556	5	Do.			90			144					0 7 6	
2557	6	Do.			92			144					0 8 0	
2558	7	Charles Bezeau			90			144				37 0 0	0 7 6	
2559	8	J. Bte. Dugas			90			144				25 0 0	0 7 6	
2560	9	Paschal Persillier			90			144				25 0 0	0 7 6	
2561	10, 11, 12½	Basile Valade			90			144				75 0 0	0 7 6	
2562	12½	Paschal Persillier, (*commué*)			225			144				20 0 0		
2563	13	F. X. Dubord			45			144						
2564	14	Do.			90			144				41 0 0	0 3 9	
2565	15	François Lepage			90			144					0 7 6	
2566	16	Paschal Persillier, (*commué*)			92			144				25 0 0	0 7 6	
		J. Bte. Leblanc						144 toises.				10 0 0		
												20 0 0	0 3 0	

No. de référence.	No. du Terrier.	NOMS DES CENSITAIRES.	ÉTENDUE DE LA CONCESSION OU DU TERRAIN POSSÉDÉ — Front: Arpents	Perches	Pieds	Profondeur: Arpents	Perches	Pieds	Superficie: Arpents	Perches	Toises	Emplacements ou Lots à Bâtir, ou pour d'autres fins que pour des fins agricoles. VALEUR. £ s. d.	Montant de la Rente Constituée ci-devant payable par le Censitaire. £ s. d.
		Paroisse du Sault au Récollet. Village du Sault.											
2567	17	Catherine Thibault et Veuve Jos. Jubinville			126			175				50 0 0	0 12 6
2568	18½	Cyrille Boudreau			90			55				83 0 0	0 7 6
2569	18½	Luc Pigeon			90			55				83 0 0	0 7 6
2570	19	Charles David, (*commué*)			80			105				50 0 0	.....
2571	19 A	Toussaint Valade, do.			60			80				11 0 0	.....
2572	20.20A	Robert Dagenais, do.			12			90				95 0 0	.....
2573	20½	Hyacinthe Guérin, do.			11			90				59 0 0	.....
2574	21	Léon Turcot			99			90				100 0 0	0 5 0
2575	22	Succession P. P. Lachapelle			84			180				50 0 0	0 8 9
2576	22	Séraphin Jubinville			30			180				150 0 0	0 3 1½
2577	23	Do.			57			180					0 5 11½
2578	24	J. Janv. Vinet, Ptre., (*commue*)			100			180				100 0 0	.....
2579	25	Louis Papin			90			180				83 0 0	0 9 3
2580	26	Joseph Corbeil			77			213				50 0 0	0 9 6
2581	27	Firmin Corbeil			60			135				38 0 0	0 1 7
2582	27 A	Joseph Lagarde			60			135				75 0 0	0 1 7
2583	27 B	J. Bte. Pigeon			60			135				25 0 0	0 1 7
2584	27 C	Honoré Lepage			30			135				29 0 0	0 0 9½
2585	27 D	Paul Verdon			15			110				20 0 0	0 1 2½
2586	27 E	Firmin Corbeil			60			135				69 0 0	0 1 7
2587	28 A	Antoine Leriche			60			135				83 0 0	0 1 0½
2588	28 B	J. Bte. Prévost			60			135				62 0 0	0 1 0½
2589	28 C	Pierre Lagarde			60			135				75 0 0	0 1 0½
2590	28 D	Jean et Paul Courval			10			1				11 0 0	0 0 11
2591	28 E	F. P. Pominville			10			1				25 0 0	0 0 11
2592	29½ A	Basile Dagenais			51			90				25 0 0	0 0 5½
2593	29½ A	Louis Major			51			90				33 0 0	0 0 5½
2594	29½ A	François Gervais			51			90				16 0 0	0 0 5½
2595	29½	Veuve Ant. Trudel			154			180				30 0 0	0 1 1½
2596	29 B	Léon Arèle			60			135				16 0 0	0 1 7
2597	29 B	Frs. Bricault			10			180				20 0 0	0 1 1½
2598	29 B	Joseph Bezeau			33			135				25 0 0	0 0 10½
2599	29 B	Paschal Dagenais			30			135				33 0 0	0 0 9½
2600	30	Charles Meilleur			90			180				62 0 0	0 0 10
2601	31.32	Jos. Beauchamp, (*commué*)			11			134				200 0 0	.....

Nos. de reference.	No. du Terrier.	NOMS DES CENSITAIRES.	ÉTENDUE DE LA CONCESSION OU DU TERRAIN POSSÉDÉ. FRONT. Arpents.	Perches.	Pieds.	PROFONDEUR. Arpents.	Perches.	Pieds.	SUPERFICIE. Arpents.	Perches.	Pieds.	Emplacements ou Lots à bâtir, ou pour d'autres fins que pour des fins agricoles. VALEUR. £	s.	d.	Montant de la Rente Constituée à être payée par le Censitaire. £	s.	d.	Voyez reference au bas.
		Paroisse du Sault au Récollet Village du Sault.—(Suite.)																
2602	33	Veuve Jos. Pigeon			90			129				62	0	0	0	6	7	
2603	34	Charles Corbeil			85			129							0	6	7½	
2604	34 A	Do.			87			90				66	0	0	0	1	11½	
2605	35	Joseph Corbeil			64			138				152	0	0	0	5	0½	
2606	35 A	Charles Giroux			64			134							0	1	7½	
2607	36	Joseph Giroux			57			139				83	0	0	0	3	2½	
2608	36 A	Do.			19			139							0	0	9	
2609	36	Joseph Lepage			19			139				229	0	0	0	0	9	
2610	37, 38	Stanislas Mercier			118			220				60	0	0	0	12	3½	
2611	39	J. Bte. Papin			90			135				79	0	0	0	0	1	
2612	40	Gabriel Leblanc			45			180				41	0	0	0	0	0½	
2613	41	J. Bte. Gervais	1			1						125	0	0	0	0	1	
2614	42, 42 B	J. Bte. Gaudry	90/180			1½						62	0	0	0	0	3¾	
2615	42 A	Toussaint Prévost			45			180				29	0	0		0	0¼	
2616	43	Joseph Guilbault			90			180				50	0	0	0	0	0¼	
2617	44	Victor Boudreau			90			180				33	0	0	0	0	0¼	
2618	45 A	Joseph Corbeil, (*commué*)			19			90				50	0	0				
2619	45	P. P. Lachapelle, do.			330			200										
2620	46	Do. (*moulins*)									500	2000	0	0	0	0	10	
2621	47	Robert Dagenais, (*commué*)			70			192				95	0	0				
2622	45	Frederick Godshall, do.	¾			¾						29	0	0				
2623	76	Théophile Paquet			60			90				50	0	0	0	0	0¼	
2624	77	Antoine Dutrissac			60			90				41	0	0	0	0	0¼	
2625	78	Louis Labrèche			60			90				29	0	0	0	0	0¼	
2626	79	Louis Corbeil			60			90				50	0	0	0	0	0¼	
2627	80	François Corbeil			60			90				59	0	0	0	0	0¼	
2628	81	François Brunet			60			90				50	0	0	0	0	0¼	
2629	82	Veuve J. J. Watts			66			106				40	0	0	0	0	0¼	
2630	83	Célestin Labelle			146			74				50	0	0	0	0	0¼	
2631	84	Joseph Brunet			66			61				50	0	0	0	0	0¼	
2632	85	Israël Godshall			66			61				50	0	0	0	0	0¼	
		Petit Village de la Côte St. Michel.																
2633	19	Stanislas Pesant			90			90				50	0	0	0	0	0½	
2634	50	Veuve Frs. Lemay			90			90				25	0	0	0	0	0½	
2635	51	Pierre Robin dit Lapointe			45			90				45	0	0	0	0	0½	

No. de référence.	No. du Terrier.	NOMS DES CENSITAIRES.	ÉTENDUE DE LA CONCESSION OU DU TERRAIN POSSÉDÉ — FRONT. Arpents.	Perches.	Pieds.	PROFONDEUR. Arpents.	Perches.	Pieds.	SUPERFICIE. Arpents.	Perches.	Pieds.	Emplacements ou Lots à bâtir, ou pour d'autres fins que pour des fins agricoles. VALEUR. £ s. d.	Montant de Rente Constituée à être payé par Censitaire. £ s. d.	Lots et parties de Lots.
		Paroisse du Sault au Récollet Petit Village de la Côte St. Michel.—(Suite.)												
2636	52	Basile Corbeil				45			90			45 0 0	0 0 0½	
2637	53	Antoine Trudel				23			90			25 0 0	0 0 0	
2638	53 A	Jean M. Colleret				23			90			20 0 0	0 0 0½	
2639	54	François Sicard				45			90			12 10 0	0 0 0½	
2640	55	Louis Martineau				45			90			11 0 0	0 0 0½	
2641	56	Narcisse Colleret				45			90			62 10 0	0 0 0½	
2642	57,57A	Louis Papin				45			90			50 0 0	0 0 0½	
2643	58	Basile Colleret				23			90			12 0 0	0 0 0½	
2644	58 A	Louis Montpellier Beaulieu				23			90			40 0 0	0 0 0½	
2645	59	Louis Martineau				23			90			10 0 0	0 0 0½	
2646	59	Gédeon Limoges				23			90			10 0 0	0 0 0½	
2647	60	J. Bte. Turcot				45			90			41 0 0	0 0 0½	
2648	61	Jean Cyr				90			90			42 0 0	0 0 0½	
2649	61 A	François Sicard				45			90			10 0 0	0 0 0½	
2650	61	J. Bte. Boucher				45			90			41 0 0	0 0 0½	
2651	62	Joseph Guilbault				45			90			11 0 0	0 0 0½	
2652	63	Antoine Trudel				45			90			32 10 0	0 0 0½	
2653	64	Théotime Guilbault				45			90			41 0 0	0 0 0½	
2654	65	Joseph Tesky				45			90			10 0 0	0 0 0½	
2655	66	Louis Gougeon				45			90			17 10 0	0 0 0½	
2656	67	Joseph Tesky				45			90			12 0 0	0 0 0½	
2657	68	Frs. Dagenais				45			90			10 0 0	0 0 0½	
2658	69	Joseph Pesant				90		2¼				10 0 0	0 0 0½	
2659	70	Basile Colleret				45			90			12 10 0	0 0 0½	
2660	71	Joseph Tesky				45			90			12 10 0	0 0 0½	
		Paroisse de la Longue Pointe.												
2661	995.6	Thos. et W. Molson, (*commué*)	5	8		40			232			.....	.....	
2662	995.6	J. Graves, (*commue*)							212			25 0 0	.....	
2663	995	Etienne Bouchard							¼			.....	0 0 0¼	
2664	995	Antoine Bazinet							¼			80 0 0	0 0 0¼	
2665	995	Héritiers James Ferguson				100			120			100 0 0	0 0 0½	
2666	997	Cornelius Greece	3			40			120			.....	0 17 5	
2667	998	Do.							70			.....	0 11 1½	
2668	998	Etienne Dubois, (*commue*)							3			.....	.....	

Nos de renvoi	Nos des Terres.	NOMS DES CENSITAIRES.	ETENDUE DE LA CONCESSION OU DU TERRAIN POSSÉDÉ. FRONT. Arpents.	Perches.	Pieds.	PROFONDEUR. Arpents.	Perches.	Pieds.	SUPERFICIE. Arpents.	Perches.	Pieds.	Emplacements ou Lots à bâtir, ou pour d'autres fins que pour des fins agricoles. VALEUR. £ s. d.	Montant de la Rente Constituée à être payée par le Censitaire £ s. d.	Voyez renvoi au bas.
		Paroisse de la Longue Pointe. (Suite.)												
2669	998.9	Succession John Clark							184				0 10 4¼	
2670	999	Joseph Trudel		3		20			60				0 9 9½	
2671	1000	Do.		3		4	5		13	50			0 2 2½	
2672	1000.1	Peter Fisher							168				0 15 7	
2673	1002	Robert Anderson, (*commué*)		1	5	57			85	50				
2674	1002	Do. do.		1		60			60					
2675	1002.3	John Allen, do.							8					
2676	1240	Do. do.							96	60				
2677	1240.1	Louis Lemay							65				0 7 6½	
2678	1240	A. C. Denouvion, (*commué*)							13					
2679	1241	Jean Frs. Dagenais, fils		5		20			10				0 1 7	
2680	1241	Michel Raymond Vert							69				0 11 7½	
2681	1241	Joseph Trudel							9				0 1 5	
2682	1241	Casimir Galibert							122				0 10 10	
2683	1242	Robert Turcotte, (*commué*)							65					
2684	1242	John Drummond							20				0 2 11½	
2685	1242	John Watson, (*commué*)												
2686	1243	Fréderic Vedrieaire							1½			26 0 0	0 0 0½	
2687	1243.4	Louis Raymond Vert							4	50			0 0 8½	
2688	1243	Isidore Renaud	½			1½						40 0 0	0 0 0¼	
2689	1243.4	Dame John Dillon							70				0 19 10	
2690	1245.6	Dame Raymond Vert							73				0 12 7	
2691	1245.6	Do.							6				0 1 8½	
2692	1246	Charles Oakes, (*commué*)							73					
2693	1247	Do. do.							152					
2694	1248	Edward Quinn	1			40			160				1 0 7	
2695	1249	La Fabrique de la L. Pointe	1			40			160				1 0 7	
2696	1250	Henry O. Wait, (*commué*)	1			40			160					
2697	1250.1	William Lenny							132	40			0 16 6	
2698	1251.2	Do.							70				0 8 8¾	
2699	1251.2	Do.							10	50			0 0 1½	
2700	1252	Uriah et Elijah Cleary							50				0 7 11	
2701	1252	Joseph Truteau							5	50			0 0 10¼	
2702	1251.2	Isaac Cleary, (*commué*)							66	50				
2703	1252	Francis Bethell, do.							11					

No. de référence.	No. du Terrier.	NOMS DES CENSITAIRES.	ETENDUE DE LA CONCESSION OU DU TERRAIN POSSÉDÉ — FRONT: Arpents	Perches	Pieds	DE PROFONDEUR: Arpents	Perches	Pieds	TERRE EN: Arpents	Perches	Pieds	Changements survenus sur la tenure, ou point d'où les Lots ont pris leurs dénominations	VALEUR.	Montant de la Rente Constituée à cette époque par le Censitaire.
													£ s. d.	£ s. d.
		Paroisse de la Longue Pointe. (Suite.)												
2701	1252	François Léonard							5					0 0 9
2705	1252	Andrew Muirhead							65					0 10 3
2706	1253.4	Do.							70					0 10 1
2707	1254.5	William Lenny							82	50				0 8 9
2708	1255	Do. (*commune*)							72	50				
2709	1255	Do.				5			1					0 0 1
2710	1256	Isaac Cleary							100					0 15 10
2711	1256	Fabien Vinet							25					0 3 11
2712	1257.8	Do.							70					0 6 7
2713	1258	Do.							6					0 0 11
2714	1258	Les Sœurs de la Providence, (*commune*)							81	50				
2715	1258	J. Bte. Morin, (*commué*)							¼				160 0 0	
2716	1258.9	Edward Quinn, do.							125					
2717	1259	La Fabrique de la L. Pointe.	1					360						0 0 0
2718	1259	Léon Charlebois							25					0 3 11
2719	1259	Do.		1			10			10				0 0 0
2720	1260	Joseph Vinet							110					0 12 8
2721	1261	Veuve John McVey, (*commué*)							105					
2722	1261	Joseph Jannot							10					0 1 7
2723	1262	Amable Dufresne		2		55			110					0 12 8
2724	1261	Joseph Jannot		½		1							64 0 0	0 0 0
2725	1263	Veuve John McVey, (*commué*)		2		55			110					
2726	1263	Octave Truteau				151			180				200 0 0	0 0 0
2727	1264	Veuve John McVey, (*commué*)							60					
2728	1263	John McVey				60			60				25 0 0	0 0 0
2729	1263	Alexis Brouillet dit Bernard				50			72				24 0 0	0 0 0
2730	1263.4	Louis Chevalier							3				8 0 0	0 0 0
2731	1264.5	Louis Désautels dit Lapointe							100					0 9 1
2732	1263	Joseph Chevalier				68			68				30 0 0	0 0 0
2733	1263	Do.				87			180				30 0 0	0 0 0
2734	1263	Louis Chevalier												0 0 0
2735	1266.7	Fabien Vinet		3		40			120					
2736	1266	Jean Benoit, (*commué*)		2		40			80					
2737	1268	Ambroise Jannot			3	40			12					0 1 10
2738	1268	Fabien Jannot			3	40			12					0 1 10

No. de référence	No. du Terrier	Noms des censitaires	Front Arpents	Front Perches	Front Pieds	Profondeur Arpents	Profondeur Perches	Profondeur Pieds	Superficie Arpents	Superficie Perches	Superficie Pieds	Emplacements ... Valeur £ s. d.	Montant de la Rente Constituée à être payée par le Censitaire £	s.	d.
		Paroisse de la Longue Pointe. (Suite.)													
2739	1268	Joseph Jannot		3		40			12			......	0	1	10¾
2740	1268	Prudent Jannot		6		40			24			......	0	3	9⅓
2741	1268, 9	Jacques Archambault, fils	2	5		40			100			......	0	15	10
2742	1269, 70	Louis Archambault	3			40			120			......	0	19	0
2743	1271	Jos. Archambault, fils de Jos.	2	7	9	20			55			......	0	8	8¼
2744	1271	Amable Jannot		8		4			3	21		......	0	0	5
2745	1271	Charles Brouillet	1	5		40			60			......	0	9	6
2746	1271	Do.		2	9	20			5			......	0	0	9½
2747	1272	Do.	1	5		40			60			......	0	9	6
2748	1272	Do.		5		50			25			......	0	3	2
2749	1273	Do.							60			......	0	9	6
2750	1272	Ambroise Jannot							21			......	0	3	2
2751	1272	Do.							53			......	0	8	4
2752	1272	Joseph Jannot							10	50		......	0	1	7
2753	1274	J. Bte. Jannot							53			......	0	8	1
2754	1274	Joseph Jannot							53			......	0	8	4¾
2755	1275	Prudent Jannot	1	5		40			60			......	0	9	6
2756	1275	Do.	1	5		40			60			......	0	9	6
2757	1276	F. et D. Hadley, (*commué*)	2			40			80			......	......		
2758	1277	John Tiflin, do.	2			40			80			......	......		
		Côté nord de la Côte St. Léonard.													
2759	1200	Jean Laurin							10			......	0	1	7
2760	1200	Basile Vannier, fils de Titi							21			......	0	3	4
2761	1200	Jean Bte. Papin, père							20			......	0	3	2
2762	1200	Antoine Turcot							10			......	0	1	7
2763	1201	Pierre et Félix Papin							24			......	0	3	9½
2764	1201	Joseph Tessier							9			......	0	1	5
2765	1201	Jacques Archambault							12			......	0	1	10¾
2766	1201	Louis Archambault							12			......	0	1	10¾
2767	1201	J. Bte. Papin, père							10			......	0	1	7
2768	1201	Veuve Jean Ls. Léonard							42			......	0	6	4
2769	1201	Francis Quinn, (*commué*)							9			......	......		
2770	1203	Basile Chartier		3		1						80 0 0	0	0	0½

No. de référence.	No. du Terrier.	NOMS DES CENSITAIRES.	ÉTENDUE DE LA CONCESSION OU DU TERRAIN POSSÉDÉ. FRONT. Arpents.	Perches.	Pieds.	PROFONDEUR. Arpents.	Perches.	Pieds.	SUPERFICIE. Arpents.	Perches.	Pieds.	Emplacements ou Lots à bâtir, ou pour d'autres fins que pour des fins agricoles. VALEUR. £ s. d.	Montant de la Rente Constituée à être payée par le Censitaire. £ s. d.	Notes et références
		Paroisse de la Longue Pointe. Côté nord de la Côte St. Léonard.—(Suite.)												
2771	1203	Basile Chartier		3		1						12 0 0	0 0 0½	
2772	1203	Joseph Papin		3½		2						12 0 0	0 0 0½	
2773	1203	Antoine Désautels							15				0 2 4½	
2774	1203	Basile Gervais		¼		½						12 0 0	0 0 0½	
2775	1203	Prudent Jannot							16				0 2 6½	
2776	1203	Louis Brouillet							25				0 4 0½	
2777	1203	Félix Dagenais							4			25 0 0	0 0 0½	
2778	1203	Frs. Vannier, fils de Frs							10				0 1 7½	
2779	1203	Joseph Gagnon		⅜		2						32 0 0	0 0 0½	
2780	1203	Jos. Boudreau dit Graveline							15				0 2 4½	
2781	1203	Léon Léonard							12				0 1 10½	
2782	1204	Joseph Defoy							10				0 1 7	
2783	1204	Jacques Archambault							12				0 1 10½	
2784	1204	Louis Archambault							12				0 1 10½	
2785	1204	Antoine Pigeon							75				0 11 0½	
2786	1204	Alex. et Ant. Falkner	1	5		40			60				0 9 6	
2787	1204	Francis Falkner	1	5		40			60				0 9 11	
2788	1205	Félix Defoy	2			40			80				0 12 10½	
2789	1205	Léon Léonard	1			40			40				0 5 6½	
2790	1205	P. Simon Léonard							5				0 0 9½	
2791	1206	Joseph Allard	3			40			120				0 19 3½	
2792	1206	Laurent Allard	¾			3½						12 10 0	0 0 0½	
2793	1206	Joseph Allard	1			2						12 10 0	0 0 0½	
2794	1206.7	Joseph Guy	¼			2						10 0 0	0 0 0½	
2795	1207	J. Bte. Guy	3			10			120				0 19 3½	
2796	1208	Benjamin Papin	2	2	9	40			90				0 14 3	
2797	1208	Do.		7	9	40			30				0 4 10	
2798	1209	J. Bte. Papin	2			40			80				0 12 11½	
2799	1209	Do.	1			5			5				0 0 9½	
2800	1209	Veuve Jérôme Brochu	1			40			40				0 6 4	
2801	1210	Pierre Jodoin							115				0 18 4¾	
2802	1211	Basile Brochu	1			40			40				0 6 4	
2803	1211	Do.		5		1				50				
2804	1211	Jean Bte. Guy							75				0 12 1	
2805	1212	F. O. Chartier	1	5		36			54				0 8 8¼	

No. de référence.	No. du Terrier.	NOMS DES CENSITAIRES.	ÉTENDUE DE LA CONCESSION OU DU TERRAIN FOSSÉDÉ. FRONT. Arpents.	Perches.	Pieds.	PROFONDEUR. Arpents.	Perches.	Pieds.	SUPERFICIE. Arpents.	Perches.	Pieds.	Emplacements ou Lots à bâtir, ou pour d'autres fins que pour des fins agricoles. VALEUR. £ s. d.	Montant de la Rente Constituée à être payée par le Censitaire. £ s. d.	Voyez référence au bas.
		Paroisse de la Longue Pointe. Côté nord de la Côte St. Léonard.—(Suite.)												
2806	1212	Toussaint Allard	1	5	36				54				0 8 8¼	
2807	1213	J. Bte. Papin	3			35			105				0 16 11½	
2808	1214	Veuve Jérémie Papin	1			½						26 0 0	0 0 0¼	
2809	1214	Narcisse Larchévesque	2			32	5		65				0 10 6	
2810	1214	Basile Brochu	2			35			70				0 11 1	
2811	1215	Laurent Larchévesque	2			30			60				0 9 6	
2812	1216	Pierre Caty	1	5		31			46	50			0 7 5¼	
2813	1216	Joseph Verdon							42				0 7 2¾	
2814	1216	Joseph Colleret							¼			30 0 0	0 0 0½	
2815	1216	Laurent Allard	¼			31½						71 0 0	0 0 0½	
2816	1217	Antoine Pigeon	1			35			35				0 5 7¾	
2817	1217	Benjamin David							¼			16 0 0	0 0 0¼	
2818	1217	Antoine Pigeon	2			35			70				0 11 1	
2819	1218	J. Bte. Chartier	3			35			105				0 16 7¼	
2820	1219	Joseph Bonin							2				0 0 3¾	
2821	1219	Paschal Gagnon	1			26			26				0 4 1¼	
2822	1219	Succession d'Antoine Renaud	1			9			9				0 1 5	
2823	1219	Paschal Gagnon			60	26			10				0 1 6¾	
2824	1219	Do.	1			35			35				0 5 6½	
2825	1219	Do.							17	50			0 2 10	
2826	1219,20	Antoine Falkner, fils							44				0 6 6½	
2827	1220	Thos. Cassidy	2	2	9	35			79				0 12 5½	
2828	1221	Louis Martineau	1	2	9	30			37	50			0 5 6½	
2829	1221	Pierre Laurin	2			30			60				0 9 6	
		Côté sud de la Côte St. Léonard.												
2830	1300	Félix Dagenais							3	50			0 0 6¾	
2831	1300	Louis Brouillet							23				0 3 4½	
2832	1301	Alexis Brouillet							4				0 0 7½	
2833	1301.2	Olivier Trudel							92	50			0 14 8½	
2834	1301.2	Thomas Gagnon							39				0 6 1½	
2835	1301.2	Antoine Pigeon							31				0 4 10¼	
2836	1301	Olivier Trudel, (*emplacement*)							80				0 0 0¼	
2837	1301.2	Joseph Defoy							15				0 2 4½	
2838	1301	Cashemire Védricaire							16				0 2 6½	

No. de référence.	No. du Terrier.	NOMS DES CENSITAIRES.	ÉTENDUE DE LA CONCESSION OU DU TERRAIN POSSÉDÉ. FRONT. Arpents.	Perches.	Pieds.	PROFONDEUR. Arpents.	Perches	Pieds.	SUPERFICIE. Arpents.	Perches.	Pieds.	Emplacements ou Lots à bâtir, ou pour d'autres fins que pour des fins agricoles. VALEUR. £ s. d.	Montant de la Rente Constituée à être payée par le Censitaire. £ s. d.
		Paroisse de la Longue Pointe. Côté sud de la Côte St. Léonard. – (Suite.)											
2839	1303	Joseph Defoy							30				0 4 9
2840	1303	Michel Chalifoux							15				0 2 1½
2841	1303	J. Bte. Chalifoux							15				0 2 1½
2842	1303	Antoine Chalifoux							15				0 2 1½
2843	1304	Pierre Jodoin, fils	2		30	5			61				0 10 0½
2844	1304	Francis Falkner	2		30	5			61				0 9 11
2845	1304	Joseph Defoy	1		30				30				0 4 10
2846	1304	Jean Marie Jannot			90			99				25 0 0	0 0 0½
2847	1305	Francis Falkner							1				0 1 7
2848	1305	Basile Vannier, fils de Titi							84	75			0 13 9½
2849	1306	J. Bte. Papin							5				0 8 1½
2850	1306	Henri Papin	1		20								
2851	1307	Do.	1		25				45				0 7 4
2852	1306.7	Joseph Guy	¼		2							10 0 0	0 0 0¼
2853	1307	Basile Chartier							18	75			0 2 10½
2854	1307	Joseph Chartier	1	15	25				5				0 0 9½
2855	1307	Do.	3	12	25				10				0 1 7
2856	1307	Henri Chartier							37	50			0 5 11
2857	1307	Do.							5				0 0 9½
2858	1307	Do.								75			0 0 0¾
2859	1308	Joseph Chartier							55				0 9 0½
2860	1308	Léon Léonard	1	5	20				30				0 4 9
2861	1308	Do.	2		9				18				0 2 10¾
2862	1308	Félix Vannier	2		3				6				0 0 6¾
2863	1308	Joseph Archambault							16				0 2 6
2864	1308	Louis Désautels	2		8				16				0 2 6¾
2865	1308.9	Do.							13	66			0 2 2½
2866	1309	Léon Léonard							15				0 2 4½
2867	1309	François Vannier, fils de Frs.	2		25				50				0 11 1
2868	1309	Joseph Jannot	2		5				10				0 1 7½
2869	1309	Les Commissaires d'Ecoles			50			80					0 0 0½
2870	1309	Joseph Jannot							8				0 1 3
2871	1309	Fabien Jannot	1	3	6	24			31				0 5 6¼
2872	1309.10	Joseph Jannot		6	12	24			16				0 2 6½
2873	1309.10	Prudent Jannot		6	12	24			16				0 2 6½

No. de référence.	No. du Terrier.	NOMS DES CENSITAIRES.	ÉTENDUE DE LA CONCESSION OU DU TERRAIN POSSÉDÉ. FRONT. Arpents.	Perches.	Pieds.	PROFONDEUR. Arpents.	Perches.	Pieds.	SUPERFICIE. Arpents.	Perches.	Pieds.	Emplacements ou Lots à bâtir, ou pour d'autres fins que pour des fins agricoles. VALEUR. £ s. d.	Montant de la Rente Constituée à être payée par le Censitaire. £ s. d.	Voyez référence au Ter.
		Paroisse de la Longue Pointe. Côté sud de la Côte St. Léonard.—(Suite.)												
2871	1309.10	Prudent Jannot		6	12	24			16				0 2 6½	
2875	1311	Basile Jodoin, fils	2			25			50				0 8 0	
2876	1311	Louis Désautels	2			6			12				0 1 7½	
2877	1312.13	Pierre S. Léonard							81				0 6 7½	
2878	1313	Joseph Jannot	½			1¼								
2879	1312	Paschal Renaud	{		45			75	}					
			{		20			150	}			32 0 0	0 0 0½	
2880	1312	Paul Turcot			90			135				20 0 0	0 0 0¼	
2881	1312	Louis Charest							½			12 0 0	0 0 0¼	
2882	1314	Joseph Renaud							16				0 2 7½	
2883	1314	Jérémie Laplante							16				0 2 7½	
2884	1315	Francis Quinn, (*commué*)							45					
2885	1315.6	Louis Lemay							36				0 5 8½	
2886	1316	Alexis Larchévesque							30				0 4 9	
2887	1317	J. Bte. Vannier							40				0 6 6	
2888	1317	Do.							40				0 6 6	
2889	1318	Do.							26				0 3 11¾	
2890	1318	Do.							13				0 1 11¼	
2891	1319.8	Louis Langlois, fils							80				0 12 11¾	
2892	1319	Joseph Bonin, père	1¼			30						5 0 0	0 0 0½	
2893	1319	Joseph Bonin	1			2						26 0 0	0 0 3¾	
		Paroisse de la Rivière des Prairies.												
2894	1130	D. Antoine Pepin	3			20			60				0 9 6	
2895	1130	Pierre et Félix Pepin	3			20			{					
2896	1131.2	Do.	4			20			} 140				1 3 2	
2897	1130	Joseph Brunet Bellehumeur	{	15			38		}					
2898	1131	Joseph Pepin	{	17			135		}			10 0 0	0 0 0¼	
2899	1131.2	Do.	1	5		17			25	50			0 3 11¾	
2900	1131	J. Bte. Pepin	1	1	9	13			14	95			0 1 7	
2901	1131	Joseph Pepin							8	50			0 1 3¼	
2902	1131	Jacques Meilleur	1			13			13				0 2 0¾	
2903	1132	Do.	1			20			20				0 3 2	
2904	1132	Pierre Corbeil	1	1	9	13			14	95			0 1 6¾	
2905	1132.1	Augustin Fortin	2	5		6	6		16	23			0 2 4¾	
			1	8		10			8				0 1 3½	

No. de référence.	No. du Terrier.	NOMS DES CENSITAIRES.	ETENDUE DE LA CONCESSION OU DU TERRAIN POSSÉDÉ. FRONT Arpents	Perches	Pieds	PROFONDEUR. Arpents	Perches	Pieds	SUPERFICIE. Arpents	Perches	Pieds	Emplacements ou Lots à bâtir, ou pour d'autres fins que pour des fins agricoles. VALEUR.	Montant de la Rente Constituée à être payée par le Censitaire	Voyez page ou note
		Paroisse de la Rivière des Prairies.—(Suite.)										£ s. d.	£ s. d.	
2906	1131	J. Bte. Pepin		8	5	10			8	50			0 1 3½	
2907	1131	Firmin Corbeil	1	2		20			21				0 3 3	
2908	1133 A	Luc Pigeon, (*Isles*)		5										
2909	1133	Jacob Meilleur		3		20			60				0 9 6	
2910	1133	Augustin Fortin	1	5		20			30				0 4 9	
2911	1133	J. Bte. Fortin	1	5		20			30				0 4 9	
2912	1134	Narcisse Monet							1	50			0 0 0½	
2913	1134	J. Bte. Fortin		7	9	40			30				0 4 9	
2914	1135	Do.							56				0 8 10½	
2915	1134. 5	Stanislas Fortin							86				0 13 7¼	
2916	1134	Joseph Pepin	1	5		40			60				0 9 6	
2917	1136	Paul Tardif							½			15 0 0	0 0 0½	
2918	1135	Moïse Tardif									20¼	12 0 0	0 0 0½	
2919	1136	Stanislas Fortin	2			20			40				0 6 4	
2920	1136	Stanislas Pepin	2			16			32				0 5 0¼	
2921	1136. 7	Do.	2			6	5		13				0 2 0½	
2922	1136	Veuve Louis Dagenais				30¼			90¼			15 0 0	0 0 0½	
2923	1136	Augustin Dagenais		6			10					12 10 0	0 0 0½	
2924	1136	Frs. Dagenais				30¼			90¼			15 0 0	0 0 0½	
2925	1136	Grégoire Laurin							33				0 5 1	
2926	1137	Do.	1			7	5		7	50			0 1 1¼	
2927	1137. 8	Stanislas Pepin	3			1			3				0 0 5¼	
2928	1137. 8	Firmin Corbeil		1	6	40			5	33			0 0 10¼	
2929	1137. 8	Paul Corbeil, fils de Paul	1	5		40			60	60			0 9 8	
2930	1137. 8	Joseph Lagarde		1	6	8			1	6			0 0 3	
2931	1137. 8	Alexis Gravel		5		2						18 0 0	0 0 0¼	
2932	1137	J. G. Davy	1			½						11 0 0	0 0 0¼	
2933	1138	Michel Gauthier	2			40			80				0 12 8	
2934	1138	J. Bte. Fortin	1	5		40			60				0 9 6	
2935	1138	Joseph Corbeil		6	9	2			1	22			0 0 3¼	
2936	1138	Frs. Bleigner dit Jarry	1	5		40			60				0 9 6	
2937	1139	Paul Désautels, fils							71				0 11 2¼	
2938	1139	Paul Désautels							15				0 2 4¼	
2939	1139. 1140	Paul Maillet	5	3		20			106				0 16 3¾	
2940	1139	William McIntosh							2				0 0 3¼	
2941	1139	François Dagenais									94¼	18 0 0	0 0 0¼	

No. de référence	No. du Terrier.	NOMS DES CENSITAIRES.	ETENDUE DE LA CONCESSION OU DU TERRAIN POSSÉDÉ. FRONT. Arpents	Perches	Pieds.	PROFONDEUR. Arpents.	Perches.	Pieds.	SUPERFICIE. Arpents.	Perches.	Pieds.	Emplacements ou Lots à bâtir, ou pour d'autres fins que pour des fins agricoles. VALEUR. £ s. d.	Montant de la Rente Constituée à être payée par le Censitaire. £ s. d.	Voyez référence au bas.
		Paroisse de la Rivière des Prairies.—(Suite.)												
2942	1139	Théophile Jannot							½			20 0 0	0 0 0½	
2943	1139	Louis Maillet	1¼			¼						40 0 0	0 0 0½	
2944	1140	Jacques Maillet	½			1						12 0 0	0 0 0¼	
2945	1140	Joseph Maillet	½			2						30 0 0	0 0 0¾	
2946	1140	Paul Desjardins	5	2		20			104			.....	0 16 5½	
2947	1141	Victor M. Lagarde	5	2		20			104			.....	0 16 5½	
2948	1142	de William Hepburn	3			10			120			.....	.....	
2949	1143	Peter Fisher	3			10			120			.....	1 13 11¼	
2950	1144	Do.	2	7	9	40			110			.....	1 2 0½	
2951	1145	George Oakes	3			40			120			.....	.....	
2952	1145	Dame Germain Michon	2	3		3			6	90		.....	0 0 11¼	
2953	1146	Isaac Martel	3			10			120			.....	0 19 4½	
2954	1146	Joseph Mayé									30	20 0 0	0 0 0¾	
2955	1146	Jos. Jannot dit Lachapelle	8			2	8		2	40		.....	0 0 3¾	
2956	1145	Do.							½			40 0 0	0 0 0½	
2957	1146	Louis Martel	1			1						.....	0 0 0¼	
2958	1147	Pierre Robreau Duplessis	2	2	9	40			90			.....	0 14 3	
2959	1147	Joseph Laurin							½			15 0 0	0 0 0¾	
2960	1147	J. Bte. Laurin, fils, ou Aug. Dagenais									40	40 0 0	0 0 0¾	
2961	1147	Joseph Gervais									6	15 0 0	0 0 0¾	
2962	1147	François Dagenais									60	20 0 0	0 0 0¾	
2963	1147	Augustin Dagenais	7	9	3	5			2	50		.....	0 0 3¾	
2964	1147	Do.	7	9	37				27	75		.....	0 4 4½	
2965	1148	Joseph Gervais							15			.....	0 2 4½	
2966	1148	Do.	67½			135						15 0 0	0 0 0¾	
2967	1148	Do.	2	9	36				9			.....	0 1 5	
2968	1148	Do.	5			6			3			.....	0 0 5¼	
2969	1148	Do.	1		4									
			7	9	36				3			.....	0 4 10½	
2970	1148	Jean Bte. Cadieux	¼			3						40 0 0	0 0 0½	
2971	1148	Do.									202	40 0 0	0 0 0½	
2972	1148	Joseph Roy, fils de J. Bte.	¼			2								
						3						40 0 0	0 0 0½	
2973	1148	Frs. Thibault	1	5		40			60			.....	0 9 6	
2974	1148	Antoine Charest	½			1						15 0 0	0 0 0¼	
2975	1149	Frs. Thibault							97	50		.....	0 15 0¾	
2976	1149	Joseph Laverdure									541	12 0 0	0 0 0¼	

No. de référence.	No. du Terrier.	NOMS DES CENSITAIRES.	ÉTENDUE DE LA CONCESSION OU DU TERRAIN POSSÉDÉ. FRONT. Arpents.	Perches.	Pieds.	PROFONDEUR. Arpents.	Perches.	Pieds.	SUPERFICIE. Arpents.	Perches.	Pieds.	Emplacements ou Lots à bâtir, ou pour d'autres fins que pour des fins agricoles. VALEUR. £ s. d.	Montant de la Rente Constituée à être payée par le Censitaire. £ s. d.
		Paroisse de la Rivière des Prairies.—(Suite.)											
2977	1149	Pierre Babin dit Lacroix	1	5		15			22	50			0 3 10
2978	1150	Joseph Roy							4				0 0 7
2979	1150	J. Bte. Paquet	1	5		15			22	50			0 3 8
2980	1150	Frs. Côté		6	12	8			5				0 0 9½
2981	1150	Do.		8	6	15			12	50			0 1 11
2982	1150	Louis Côté		6	12	32			20				0 3 2
2983	1150	Do.		8	6	15			12	50			0 1 11
2984	1150	Do.	1	5		25			37	50			0 5 11½
2985	1150	Do.	1			½						30 0 0	0 0 0½
2986	1150	Prudent Désautels	1			4						12 0 0	0 0 7½
2987	1150	Joseph Désautels	1			½						12 0 0	0 0 0½
2988	1150	Do.							4				0 0 7½
2989	1150	Do.	½			1						30 0 0	0 0 0½
2990	1151	Do.							102				0 16 1½
2991	1151	Louis Côté							17	33			0 2 9½
2992	1152	Do.	1	5		40			60				0 9 6
2993	1152	Louis Charest	1	5		40			60				0 9 6
2994	1153	Do.		5		30			15				0 2 1
2995	1153	Louis David	1			32			32				0 5 0
2996	1153	Do.	1	5		40			60				0 9 6
2997	1153	Louis Côté							8				0 1 3
2998	1153	Jean Ls. et J. Bte. Brien	1	5		8			12				0 1 10
2999	1155	Louis Desjardins	2	2	9	40			90				0 14 3
3000	1155	Joseph Barette							12			23 0 0	0 0 0
3001	1154	Dr. A. Simard							19				0 3 2
3002	1154	Do.		7	9	40			30				0 4 9
3003	1154	Pierre Dumas	½			2						23 0 0	0 0 0½
3004	1155	Jean Desjardins		5		40			20				0 3 2
3005	1154	Joseph McDonald		5		14			7				0 1 1½
3006	1154	J. Bte. Paquet	3	5		20			70				0 11 1
3007	1156	Martin Gravel	2	7	9	40			110				0 17 5
3008	1156	J. Bte. Cadieux		2	9	40			10				0 1 7
3009	1157	Do.	3			40			120				0 19 0
3010	1158. 9	Paul Roy		8		1	1					45 0 0	0 0 0½
3011	1158	Joseph Roy				74							0 11 8½
3012	1159	Do.	2	1	15	3			6	6			0 0 11½

No. de référence.	No. du Terrier.	NOMS DES CENSITAIRES.	ÉTENDUE DE LA CONCESSION OU DU TERRAIN POSSÉDÉ. FRONT. Arpents.	Perches.	Pieds.	PROFONDEUR. Arpents.	Perches.	Pieds.	SUPERFICIE. Arpents.	Perches.	Pieds.	Emplacements ou Lots à bâtir, ou pour d'autres fins que pour des fins agricoles. VALEUR £ s. d.	Montant de la Rente Constituée à être payée par le Censitaire. £ s. d.	Voyez référence au lais.
		Paroisse de la Rivière des Prairies.—(Suite.)												
3013	1158	François Roy, fils	1	6	10	38			63				0 9 9¾	
3014	1159	Do.	1			3			3				0 0 6	
3015	1158	Paschal P. Lachapelle							2			15 0 0	0 0 10	
3016	1158	Louis St. Jean			30	1		30	1			15 0 0	0 0 0¼	
3017	1159	Toussaint Maillet	½			2						15 0 0	0 0 0¼	
3018	1159	Joseph Roy							2	1		15 0 0	0 0 0½	
3019	1159	Claude Fournier			5			60				15 0 0	0 0 0½	
3020	1159	Joseph Cadieux							2			15 0 0	0 0 0½	
3021	1159	J. Bte. Fournier	2	4		40			96				0 14 8¾	
3022	1160	Joseph Cadieux	3			40			120				0 19 0	
3023	1161.2	Jean Paré	1			40			40				0 6 4	
3024	1161.2	Robert Turcot	2			40			80				0 12 8	
3025	1162	Le Séminaire de Montréal	3			35			105					
3026	1162	Calixte Allard	3			35			105				0 16 8¼	
3027	1164	Joseph Monarque							92				0 14 8¾	
3028	1164	Jos. Beaudry ou Jos. Monarque	3¾			35			13				0 2 0¾	
3029	1165	J. Bte. Lamontagne	2			35			70				0 11 1	
3030	1165	Alex. Emond	2			35			70				0 11 1	
3031	1166.7	Jos. et Pros. Desjardins	3	6		40			114				1 2 11¼	
3032	1167	Joseph Desjardins	1	8		40			72				0 11 2¾	
3033	1168	Jos. et Pros. Desjardins		5		30			15				0 2 4½	
3034	1168	Do.		5		20			10				0 1 7	
3035	1168.9	Hermenégilde Chevaudier							69				0 11 0	
3036	1168.9	J. Bte. Chevaudier	1	5		22		33						
			1		9	18		18	90				0 8 0	
3037	1168	Louis Chevaudier			45			180				30 0 0	0 0 0½	
3038	1168	Michel Chevaudier	1			22		49						
			1	5		18							0 7 9	
3039	1168	Nérée Dazé			45	1						20 0 0	0 0 0¼	
3040	1168	Félix Lavigne			45	1						20 0 0	0 0 0¼	
3041	1168	Michel Chalifoux		5		10			5				0 0 9½	
3042	1168	Antoine Chalifoux		5		10			5				0 0 9½	
3043	1169	Louis Paré		4		8			3	20			0 0 0½	
3044	1169	Frs. Armand							65	20				
3045	1170	Do.	3			35			105					
3046	1170	Do.	3			37			111					

No. de référence.	No. du Terrier.	NOMS DES CENSITAIRES.	ÉTENDUE DE LA CONCESSION OU DU TERRAIN POSSÉDÉ. FRONT. Arpents.	Perches.	Pieds.	PROFONDEUR. Arpents.	Perches.	Pieds.	SUPERFICIE. Arpents.	Perches.	Pieds.	Emplacements ou Lots à bâtir, ote pour d'autres fins que pour des fins agricoles. VALEUR. £ s. d.	Montant de la Rente Constituée à être payée par le Censitaire £ s. d.	Lods et ventes.
		Paroisse de la Rivière des Prairies.—(Suite.)												
3047	1171	J. Bte. Chevandier					60			60		11 0 0	0 0 0	
3048	1171	Louis Collard					60			120		9 0 0	0 0 0	
3049	1171	Joseph Chartier		1¼			1					15 0 0	0 0 0	
3050	1172	Frs. Armand								115				
3051	1172	Ambroise Maillet					83			180		15 0 0	0 0 0	
3052	1172	Antoine Chartier			4		20			8			0 0 10	
3053	1173	Frs. Armand		3			40			120				
3054	1174	Antoine Brien		3	2	9	40			130			1 0 7	
3055	1174	Do.			7	9	40			30			0 4 9	
3056	1175.6	Robert Turcot		3	2	9	40			130			1 0 7	
3057	1175	Joseph Laporte								15				
3058	1176	Veuve Michel Maillet		2			40			80			0 12 8	
3059	1176.7	Isidore Dueeps		2			40			80			0 12 8	
3060	1177	Do.		1			40			40			0 6 4	
3061	1177.8	Frs. Dazé								105			0 17 5	
3062	1178	Joseph Beauchamp		2			20			40			0 6 4	
3063	1179	Louis Paré		1	5		30			45			0 7 1	
3064	1179	Joseph Paré			2	4	12			2	20		0 0 0	
3065	1179	Isidore Dueeps		2			30			60			0 9 6	
3066	1180	Do.		2			30			60			0 9 6	
3067	1181	Do.		1	5		30			45			0 7 1	
3068	1181	Pierre Beauchamp		1	5		30			45			0 7 1	
3069	1182	Chs. Demarbre		2	2	9	30			67	50		0 12 0	
3070	1182.3	Joseph Blais								54			0 8 8	
3071	1182.3	Do.					65			90		8 0 0	0 0 0	
3072	1183	Prudent Beauchamp		1		13	34			36	55		0 5 7	
3073	1183	Michel Maillet			8		34			27	20		0 3 11	
3074	1184	Louis Maillet		2			35			70			0 10 1	
3075	1184	Olivier Blais		1			36			36			0 5 6¾	
3076	1184	Pierre Beauchamp		1			35			35			0 5 6¾	
3077	1185	Frs. Armand		3			29			87				
3078	1186	Do.		2	5		34			85				
3079	1187	Do.		3			27			81				
3080	1188	Do. (*commué*)		3			31			93				
3081	1189	Robert Turcot		3			22			66			0 10 4¾	
3082	1190	Do.		3			26			78			0 12 4¾	

No. de référence.	No. du Terrier.	NOMS DES CENSITAIRES.	ETENDUE DE LA CONCESSION OU DU TERRAIN POSSÉDÉ — FRONT — A perche	Perches	Pieds	PROFONDEUR. Arpents	Perches	Pieds	SUPERFICIE. Arpents	Perches.	Pieds.	Emplacements ou Lots n'ayant pas plus d'arpent lins que pour des lins agricoles VALEUR. £	s.	d.	Montant de la Rente Constituée à être payée par le Censitaire. £	s.	d.	Voyez référence au lot.
		Paroisse de la Rivière des Prairies.—(Suite.)																
3083	1190	Léon Bleau	3			20			60						0	9	6	
3084	1191	Jean Bte. Desnoyers							¼			8	0	0	0	0	0½	
3085	1191	Benjamin Bleau			30½			60½				15	0	0	0	0	0¾	
3086	1191	Pierre Brouillet	1	5		20			30						0	4	9	
3087	1191	F. Laporte	1	5		20			30						0	4	9	
3088	1192	Joseph Bleau	1	2	9	20			25						0	3	11¼	
3089	1192	Charles Desnoyers	1	5		20			30						0	4	9	
3090	1193	J. Bte. Armand	1	5					30						0	4	9	
3091	1193	J. Bte. Desnoyers	2	5					89						0	1	10¾	
3092	1193	Do.							20						0	3	2	
3093	1193	Bonaventure Gariépy			40			60				8	0	0	0	0	0¼	
		Village de la Rivière des Prairies.																
3094	1	Trefflé Couvrette			41			90				50	0	0	0	0	10	
3095	2	Do.			41			90				12	0	0	0	0	10	
3096	3	Narcisse Miron			41			90				15	0	0	0	0	10	
3097	4	Trefflé Couvrette			41			90				10	0	0	0	0	10	
3098	5	Joseph Cadieux			41			90				15	0	0	0	0	10	
3099	6	Joseph Lavigne			41			90				20	0	0	0	0	10	
3100	7	Do.			41			90				25	0	0	0	0	10	
3101	8	Louis Désautels			41			90				12	0	0	0	0	10	
3102	9 Partie	Nicolas Dumas			41			90				20	0	0	0	0	10	
3103	10	Do.			24			90				15	0	0	0	0	10	
3104	10	Antoine Jetté			20			90										
3105	11	Do.			50			112				20	0	0	0	0	10	
3106	12	Louis Désautels			41			90				11	0	0	0	1	0½	
3107	12 A	Do.			41			90				50	0	0	0	1	0½	
3108	13	Joseph Landry			44			90				22	0	0	0	0	10	
3109	14	Joseph Archambault			40			90				15	0	0	0	0	10	
3110	15	J. Bte. Brien							90			20	0	0	0	0	0¼	
3111	16	Joseph Lavigne							30			21	0	0	0	1	1½	
3112	16 A	Trefflé Couvrette							30			15	0	0	0	1	1½	
3113	17	Le Cimetière																
3114	18	Joseph Galipeau			90			40				30	0	0	0	0	0¼	
3115	19	Louis Bélanger			50			70				20	0	0	0	0	0¼	
									40									

No. de référence.	No. du Terrier	NOMS DES CENSITAIRES.	ÉTENDUE DE LA CONCESSION OU DU TERRAIN POSSÉDÉ — FRONT (Arpents / Perches / Pieds)	PROFONDEUR (Arpents / Perches / Pieds)	SUPERFICIE (Arpents / Perches / Pieds)	Emplacements ou Lots vacants, ou pour d'autres fins que pour des fins agricoles. VALEUR. £ s. d.	Montant de la Rente Constituée à être payée par le Censitaire. £ s. d.
		Paroisse de la Rivière des Prairies.—(Suite.)					
3116	19,20 A	Joseph Paquet	50	25	50	35 0 0	0 0 0
3117	21	Do.	36	90		12 0 0	0 0 0¼
3118	22	Octave Védrieaire			10	15 0 0	0 0 0¼
3119	23	Louis Collard			51	15 0 0	0 0 0¼
3120	23 A	Pierre Lavigne			36	15 0 0	0 0 0¼
3121	24	Joseph Gravel	40	80		15 0 0	0 0 0¼
3122	25	Joseph Lavigne	15	35		21 0 0	0 0 0¼
3123	25 A	Treffié Couvrette	1½	1½		50 0 0	0 0 9
3124	26	Elie Duceps	45	35		25 0 0	0 0 0¼
3125	27	Louis Paré	90	135		40 0 0	0 0 0¼
3126	28	Narcisse Dufort	½	½		30 0 0	0 0 0¼
3127	29	Joseph Lépine	11	180		15 0 0	0 0 0¼
		Paroisse de la Pointe aux-Trembles. Côté nord de la Côte St. Léonard.					
3128	1222	Antoine Jannot	3	27	81		0 12 1½
3129	1223	Hypolite Renaud	1 5	28	42		0 6 7½
3130	1223	Michel Renaud	1 5	28	42		0 6 7½
3131	1224	Antoine Jannot	1	24	24		0 3 10½
3132	1224	J. Bte. Desrochers	2	24	48		0 8 11
3133	1225	Joseph McDonald	3	24	72		0 11 5
3134	1225	Rév. John Jenkins, (*commué*)	70	120			
3135	1225	George Blais	1	1½		15 0 0	0 0 3
3136	1226	Joseph Jannot	3	29	87		0 13 8
3137	1227	Joseph Tessier	3	30	90		0 14 6½
3138	1228	John McDonald	3	21	63		0 9 9½
3139	1229	Pierre McNeil	3	20	60		0 9 9½
3140	1230	Paschal McNeil	1	1		20 0 0	0 0 0¼
3141	1230	J. Bte. David	1 5	20	30		0 4 9
3142	1230	James Knox, (*commué*)	1 5	20	30		
3143	1231	William Knox, do.	2 6	20	52		
3144	1232	Maurice Brieault	2 6 9	21	57		0 8 10½
3145	1232	Joseph Tessier	3 9	21	7 30		0 0 11½
3146	1233	Do.	6	21	12 60		0 1 10½
3147	1233	Joseph Tessier, père	6	21	12 60		0 1 11½

No. de référence	No. du Terrier.	NOMS DES CENSITAIRES.	ÉTENDUE DE LA CONCESSION OU DU TERRAIN POSSÉDÉ — FRONT: Arpents	Perches	Pieds — PROFONDEUR: Arpents	Perches	Pieds — SUPERFICIE: Arpents	Perches	Pieds	Emplacements ou Lots à batir, ou pour d'autres fins que pour des fins agricoles. VALEUR. £ s. d.	Montant de la Rente Constituée à être payée par le Censitaire. £ s. d.	Voyez référence au bas.
		Paroisse de la Pointe-aux-Trembles. Côté nord de la Côte St. Léonard.—(Suite.)										
3148	1233	Paschal McNeil		6	21		12	60			0 1 10¾	
3149	1233	Do.	1		21		25	20			0 3 9¼	
3150	1232. 3	William Eveleigh	2	5	17		42	50			0 6 4	
3151	1233	Do.		5	17		8	25			0 1 5½	
3152	1234	Do.	3		21		63				0 9 6	
3153	1235	F. X. Chartier					54				0 8 6½	
3154	1235	Joseph Monet					9				0 1 5	
		Côté sud de la Côte St. Léonard.										
3155	1320	Antoine Jannot	3		18⅔		56				0 9 6	
3156	1321	Louis Brien	3		18⅔		56				0 8 7¼	
3157	1321	Hypolite Renaud					6				0 0 11¼	
3158	1322	J. Bte. Brien					16				0 2 6½	
3159	1322	Louis Brien					33				0 5 2¾	
3160	1322	Veuve Antoine Durocher					10				0 1 7	
3161	1322	Joseph Jannot, fils d'Ant					2				0 0 0¼	
3162	1322	Joseph Desrochers					10				0 1 7	
3163	1323	Veuve J. Bte. David	5	5	18		99				0 16 8¼	
3164	1323	Joseph Tessier					4				0 0 7½	
3165	1323	Jean Bte. Brien	1	5	18		27				0 3 0¼	
3166		Do.					5				0 0 5¾	
3167	1324	John McDonald	1	5	17		25	50			0 4 0½	
3168	1324	Do.	1	5	18		27				0 4 9¼	
3169	1325	Joseph Senet					11				0 1 8¼	
3170	1325. 6	François Charest					30				0 4 9	
3171	1327	Séraphin Delorme	1	5	16		24				0 3 11¼	
3172	132[illegible]	Joseph Lahaise, (*commué*)	2		15		30				0 4 9	
3173	1329	Pierre Brien, (*commué*)	2		10		20				0 3 2	
3174	1329	Singleton Sinnamon					37	50			0 5 11¾	
3175	1330	Do.					51				0 8 4½	
3176	1329	André Brien					7	50			0 1 2	
3177	1331	Julien Duceps	3		16		48				0 7 11	
3178	1332. 3	William Eveleigh					42	50			0 6 4	
3179	1333	Do.					8	50			0 1 5½	
3180	1334	Frs. et Paschal Brien	3		15		45				0 7 1½	

No. de référence.	No. du Terrier.	NOMS DES CENSITAIRES.	ETENDUE DE LA CONCESSION OU DU TERRAIN POSSÉDÉ — FRONT: Arpents	Perches	Pieds	PROFONDEUR: Arpents	Perches	Pieds	SUPERFICIE: Arpents	Perches	Pieds	Emplacements ou Lots à bâtir, ou pour d'autres fins que pour les fins naturelles — VALEUR: £ s. d.	Montant de la Rente Constituée avec pouvoir de Rachat: £ s. d.
		Paroisse de la Pointe-aux-Trembles. Côté sud de la Côte St. Leonard.—(Suite.)											
3181	1334	Narcisse Monet							31	50			0 4 11
3182	1334	Do.							12				0 4 10½
3183	1335	François Monet							72				0 11 1
3184	1336	Toussaint Boyer	3			21			63				0 10 1
3185	1337	Michel Beaudry	3			21			63				0 9 9½
3186	1338	Laurent Brien	3			20			60				0 9 6
3187	1339,40	Joseph Chartier							5				0 0 9
3188	1339	Laurent Brien							19	50			0 3 2
3189	1339	Joseph Chartier		7	9	1½						150 0 0	0 0 0
3190	1339	Do.							29				0 4 9
3191	1339	Joseph Monet							10	50			0 1 7
3192	1330	Antoine Chartier							11				0 6 7½
		Côte de la Pointe-aux-Trembles.											
3193	1278	John Tillin, (*commué*)	2			10			80				
3194	1278.9	Louis Langlois	1	3		10			60				0 9 6
3195	1279	Joseph Beaudry	1	5		10			60				0 9 6
3196	1279			5		10			20				0 3 2
3197	1279	Michel Archambault		1	9½		7	9½				50 0 0	0 0 0½
3198	1280	Léon Laporte	2			10			80				0 12 8
3199	1281	Do.	3			10			12				0 19 0
3200	1282	Michel Jannot	3			10			120				0 19 0
3201	1283	Louis Brouillet	2	8	10	10			111				0 16 8
3202	1284.5	Veuve P. Brouillet							115				0 12 8
3203	1284	Joseph Brouillet				10			80				0 11 8½
3204	1285.6	Antoine Chalifoux		5		10			100				0 12 11½
3205	1286.7	J. Bte. Chalifoux	1	2	9	20			85				0 12 0
3206	1286.7.8.9	Michel Chalifoux	6			20			120				0 15 2
3207	1287	François [illegible]		7	9				15				0 0 11½
3208	1288	Do.	1	2	9	20			25				0 3 11½
3209	1288	Rév. M. J. J. Vin[illegible]		7	9	19			14	25			
3210	1289	Jos. Chalifoux et P. Archambault, (*commué*)	2			20			40				
3211	1289	Alexis Galipeau	1	6	1	19			28				0 0 7½
3212	1290	Do.	2			40			80				0 0 8½

No. de référence.	No. du Terrier.	NOMS DES CENSITAIRES.	Étendue de la concession ou du terrain possédé — Front — Arpents	Front — Perches	Front — Pieds	Profondeur — Arpents	Profondeur — Perches	Profondeur — Pieds	Superficie — Arpents	Superficie — Perches	Superficie — Pieds	Emplacements ou lots à bâtir, ou pour d'autres fins que pour des fins agricoles. Valeur £	s.	d.	Montant de la Rente Constituée à être payée par le Censitaire £	s.	d.	
		Paroisse de la Pointe-aux-Trembles. Côte de la Pointe-aux-Trembles. (Suite.)																
3213	1290	Couly Cassidy	1			10			10			......			0	0	3¾	
3214	1291	Do.	1			40			40			......			0	5	10	
3215	1291.2	Pierre Archambault, fils	2			40			80			......			0	9	8¼	
3216	1292	Ls. Comte et Albert Lupien	4	2	9	45			101	25		......			0	10	3	
3217	1293	Pierre Duceps	2			43			86			......			0	8	11½	
3218	1293	Alexis Basile Galipeau	½			½						50	0	0	0	0	0½	
3219	1293	François Galipeau							17			......			0	2	2½	
3220	1293	Dominique Boudrias	1			43			43			......			0	6	9¼	
3221	1294	Veuve Nicolas Archambault		4	9	10			18			......			0	1	7¼	
3222		J. Bte. Blais	½			2						25	0	0	0	0	0½	
3223	1294	Pierre Blais		1		1½						62	0	0	0	0	0½	
3224	1294	Octave Regnier		4	9	40			18			......			0	1	7¼	
3225	1294	Dominique Boudrias	3			40			120			......			0	13	3	
3226	1294	Pierre Regnier				10			18			......			0	1	7¼	
3227	1295	Charles Bazinet	......			40			120			......			0	11	3	
3228	1296	François Beaudouin	1			40			40			......			0	4	5	
3229	1296	Do.		5		40			20			......			0	2	2½	
3230	1296	Do.							16			......			0	3	1¾	
3231	1296	Louis Mongeon	½			½						25	0	0	0	0	0¼	
3232	1296	Paul Chalifoux			51			189				30	0	0	0	0	0¼	
3233	1296	Nicolas Archambault			105	1						25	0	0	0	0	0½	
3234	1296	J. Bte. Brouillet			40			100				[illegible]	0	0	0	0	0½	
3235	1296	Veuve J. Bte. Prévost			45	1						53	0	0	0	0	0½	
3236	1296	Gabriel Blais			199	2						60	0	0	0	0	0½	
3237	1296	Hubert Provost			40	1						52	0	0	0	0	0½	
3238	1296	J. Bte. Blais			199			10				25	0	0	0	0	0½	
3239	1296, 1297	Veuve Etienne Fissiault	3			30			60			......			0	7	5¼	
3240	1297	Dame L. M. Mignault (*moulin*)	½ ...	 ...	 60	1 ...	... ...	 180				200	0	0	0	0	0½	
3241	1297	Pierre Regnier	2	5		40			90			......			0	11	3	
3242	1297	Veuve N. Archambault		3	9	39			13	60		......			0	2	1	
3243	1297	Octave Regnier		3	9	39			13	60		......			0	2	1	
3244	1298	Mad. St. Julien et Angélique Archambault, (*commué*)							55			......			......			
3245	1298	Do. do. do.							45			......			......			
3246	1298	Héritiers P. Regnier	1			20			20			......			0	3	2	

No. de référence.	No. du Terrier.	NOMS DES CENSITAIRES.	ÉTENDUE DE LA CONCESSION OU DU TERRAIN POSSÉDÉ — FRONT. Arpents.	Perches.	Pieds.	PROFONDEUR. Arpents.	Perches.	Pieds.	SUPERFICIE. Arpents.	Perches.	Pieds.	Emplacements ou Lots à bâtir, ou pour d'autres fins que pour des fins agricoles. VALEUR. £ s. d.	Montant de la Rente Constituée à être payée par le Censitaire. £ s. d.	Voyez référence aux plans.
		Paroisse de la Pointe-aux-Trembles. Côte de la Pointe-aux-Trembles.—(Suite.)												
3247	1341	La Fabrique de la Pointe-aux-Trembles	3			20			60			.....	0 2 7½	
3248	1341	Théophile Mongeon	3			20			60			.....	0 9 6	
3249	1342	Louis Beaudry	1	7		40			68			.....	0 5 6	
3250	1342	Magloire Dubreuil	1	5		40			60			.....	0 3 0	
3251	1342	Alexis Latourelle							¼			20 0 0	0 0 0½	
3252	1343	Isidore Renaud	½			11½						20 0 0	0 0 0½	
3253	1343	Pierre Dubreuil			7½		11					60 0 0	0 0 0½	
3254	1343	Ant. Désautels et Jos. Bricault	3			40			120			.....	0 13 8	
3255	1345	Pierre Babin	3			40			120			.....	0 13 3	
3256	1346	Do.	1	5		40			60			.....	0 6 7½	
3257	1345	Pierre Babin, fils	1	5		40			60			.....	0 10 1½	
3258	1347	Le Collége Suisse, (*commué*)	2	2		45			99			.....	.....	
3259	1347	Rév. J. E. Tanner, do.							½			100 0 0	.....	
3260	1347	Do. do.	¼			¾						100 0 0	.....	
3261	1347. 8	Louis Reeves	2			40			80			.....	0 8 10	
3262	1348	Charles Reeves	2			40			80			.....	0 9 1½	
3263	1348	Messire Burke										60	25 0 0	0 0 0½
3264	1348	Joseph Chartier			100			100				30 0 0	0 0 0¼	
3265	1349	J. Bte. Lacombe, fils de Jean	2			40			80			.....	0 8 5½	
3266	1349	Frs. Beaudry, fils de Frs							48			.....	0 5 9¼	
3267	1350	Do.	1	5		40			60			.....	0 7 0½	
3268	1350. 1349	Do.							25			.....	0 3 11½	
3269	1350. 1	Joseph Laporte, (*commué*)	1	5		40			60			.....	.....	
			1	7		40			28					
3270	1351	Frs. Beaudouin		8		40			32			.....	0 3 5¼	
3271	1351. 2	Nicolas Bricault	2			40			80			.....	0 8 9	
3272	1353	François Beaudouin							52			.....	0 5 5¾	
3273	1352. 3	Régis Desrochers							1½			75 0 0	0 0 0½	
3274	1352	Jacques Léonard	3	7	9	40			152			.....	0 15 9	
3275	1353. 4	François Beaudry	1	3		40			52			.....	0 6 0½	
3276	1353. 4	Do.	1	6		40			64			.....	0 6 4	
3277	1353	Do.	1	1	9	40			46			.....	0 5 5	
3278	1354	Hypolite Beaudry	1	13		40			7			.....	0 0 11¼	
3279	1355	Pierre Bricault	2	1	7	40			87	50		.....	0 10 7	
3280	1355	François Tessier	1			40			40			.....	0 4 5	
3281	1356	Do.	3			40			120			.....	0 13 3	

No. de référence.	No. du Terrier.	NOMS DES CENSITAIRES.	ÉTENDUE DE LA CONCESSION OU DU TERRAIN POSSÉDÉ. FRONT. Arpents	Perches	Pieds.	PROFONDEUR. Arpents.	Perches.	Pieds.	SUPERFICIE. Arpents.	Perches.	Pieds.	Emplacements ou Lots à bâtir, ou pour d'autres fins que pour des fins agricoles. VALEUR. £ s. d.	Montant de la Rente Constituée à être payée par le Censitaire. £ s. d.	Voyez référence au bas.
		Paroisse de la Pointe aux-Trembles. Côte de la Pointe-aux-Trembles.—(Suite.)												
3282	1357	J. Bte. Archambault	2	5	40				100				0 10 9¾	
3283	1357.8	Joseph Desrochers fils de Jos.	2	5	40				100				0 9 9½	
3284	1358.9	André Langlois	2		33				66				0 6 5¼	
3285	1359.60	Louis Langlois	2		33				66				0 6 5¼	
3286	1360	Veuve Jos. Messier	2	7	9	28	5		78				0 9 4½	
3287	1361	Joseph Laporte	3			28			84				0 8 2¾	
3288	1362.3	André Langlois	2	5		28			70				0 5 4¼	
3289	1362	Casimir Tenant	2	5		28			70				0 5 8	
3290	1362	Joseph Tenant							70			20 0 0	0 0 0¾	
3291	1363.4	Hypolite Beaudry	3			25			75				0 3 2½	
3292	1364	Do.		1		27			16	20			0 1 4¾	
3293	1365	Pierre Dubreuil	2			25			50				0 3 9¼	
3294	1365	Hypolite Beaudry	2			28			56				0 4 10¼	
3295	1365	Nicolas Gervais			60	1							0 0 0½	
3296	1365	Do.			18	3¼							0 0 0½	
3297	1365	Joseph Richard			60	½							0 0 0½	
3298	1365	François Armand (*commué*)							10					
3299	1366	James Allen	3			26			78				0 6 2¼	
3300	1366	Do. (*commué*)	1			28			28					
3301	1367	Do. do.	1			28			28					
3302	1367	Nicolas Gervais	2			28			56				0 6 2¾	
3303	1367	Dame Isidore Blache		7		11							0 0 0½	
3304	1368	Louis Paschal Brouillet	1	1		20			22				0 1 4½	
3305	1369	Médard Laporte							92				0 5 8¾	
3306	1369.70	Louis Paschal Brouillet	3			20			60				0 4 4½	
3307	1370	Magloire Dubreuil							7				0 0 5¼	
3308	1371	Do.							40				0 1 9½	
3309	1370	Do.		5		6			3				0 0 2½	
3310	1371	Narcisse et Jos. Jamot	2			20			40				0 4 3½	
3311	1372.5	Hypolite Laporte	3			20			60					
3312	1373.4	Jacques Desnoyers	2			22			44				0 3 9¾	
3313	1374.5	Nérée Desparois							27				0 1 11¾	
3314	1374	Héritiers J. Bte. Millard							41	25			0 2 8¾	
3315	1375	Pierre Babin, fils							7				0 0 6	
3316	1376	Pierre Babin							30				0 1 10½	
									40				0 0 1	

No. de référence.	No. du Terrier.	NOMS DES CENSITAIRES.	ÉTENDUE DE LA CONCESSION OU DU TERRAIN POSSÉDÉ. FRONT. Arpents.	Perches	Pieds.	PROFONDEUR. Arpents.	Perches	Pieds.	SUPERFICIE. Arpents.	Perches.	Pieds.	Emplacements ou Lots à bâtir, ou pour d'autres fins que pour des fins agricoles. VALEUR. £ s. d.	Montant de la Rente Constituée à être payée par le Censitaire. £ s. d.	Voyez référence aux lots
		Paroisse de la Pointe-aux-Trembles. Côte de la Pointe-aux-Tremble.—(Suite.)												
3317	1375	Michel Tiffault	½			2						50 0 0	0 0 0½	
3318	1376	Félix Archambault							69				0 0 2	
3319	1376	Magloire Dubreuil							60				0 0 2	
3320	1376	John Ross							10				0 0 0	
3321	1376	Antoine Deschamps							20				0 0 0½	
3322	1376	Edmond Morin							20				0 0 0½	
3323	1376	Porteous et Griffin							60				0 0 0½	
		Village de la Pointe-aux-Trembles.												
	1	Fabrique de la Pointe-aux-Trembles												
3324		Terrain de l'Eglise		118			215						0 0 0½	
3325	2	Les Sœurs de la Congrégation		134½			293						0 0 0½	
3326	3	Cimetière		105		3							0 0 0½	
	4.5.6.7	Ces lots sont détruits par l'eau												
3327	8	Dame Norbert Déziel		65			25					25 0 0	0 1 0	
3328	9	Do.		73			25							
3329	8 B	La Fabrique de la Pointe-aux-Trembles		65			25							
3330	10	Rose Mullins ou Pt. Dunbar		35			70					125 0 0	0 0 0½	
3331	11 A	Do.		35			70						0 0 0½	
3332	11 B	Fabien Morand		70			70					60 0 0	0 0 0½	
3333	12	Do.		35			70						0 0 0½	
3334	13	Jean Bapt. Côté		70			70					30 0 0	0 0 0½	
3335	14	Athanase Jobin		21			70					75 0 0	0 0 0½	
3336	14.15	Léon Marion		30			70					10 0 0	0 0 0½	
3337	15	Jessé Desrochers		30			70					50 0 0	0 0 0½	
3338	16	Léon Marion		112			70					50 0 0	0 0 0½	
3339	16	Adolphe Lecours ou Jos. Paré		95			76					15 0 0	0 0 0½	
3340	17	J. Bte. Côté		35			70					10 0 0	0 0 0½	
3341	18	Olivier George Reeves		105			70					150 0 0	0 0 0½	
3342	19	Charles Bazinet ou Patrick Dunbar		70			72					25 0 0	0 0 0½	
3343	20.21	Veuve Etienne Fissiault		106			72					80 0 0	0 0 0½	
3344	22	Athanase Jobin		73			70					75 0 0	0 0 0½	
3345	23	Léon Marion		36			72					50 0 0	0 0 0½	

No. de référence.	No. du Terrier.	NOMS DES CENSITAIRES.	ÉTENDUE DE LA CONCESSION OU DU TERRAIN POSSÉDÉ. FRONT. Arpents.	Perches.	Pieds.	PROFONDEUR. Arpents.	Perches.	Pieds.	SUPERFICIE. Arpents.	Perches.	Pieds.	Emplacements ou Lots à bâtir, ou pour d'autres fins que pour des fins agricoles. VALEUR. £	s.	d.	Montant de la Rente Constituée à être payée par le Censitaire. £	s.	d.	Voyez référence au bas.
		Paroisse de la Pointe-aux-Trembles. Village.—(Suite.)																
3346	24	La Fabrique de la Pointe-aux-Trembles	.....	36	.....	72	.....	.....				.....			0	0	$0\frac{1}{4}$	
3347	25	Jacques Beaudry	.....	70	.....	72	.....	.....				50	0	0	0	0	$0\frac{1}{4}$	
3348	26 B, 26 C	John Wilkinson	.....	72	.....	62	.....	.....				120	0	0	0	0	$0\frac{1}{4}$	
3349	26	Nicolas Galipeau	.....	21	.....	72	.....	.....				20	0	0	0	0	$0\frac{1}{4}$	
3350	27.27 A	Christiana McDonald ou John Wilkinson	.....	52	.....	72	.....	.....				35	0	0	0	0	$0\frac{1}{4}$	
3351	29 CD	Charles Bazinet	.....	72	.....	25	.....	.....				150	0	0	0	0	$2\frac{1}{2}$	
3352	29 AB	Antoine Lamoureux	.....	72	.....	25	.....	.....				70	0	0	0	0	$2\frac{1}{2}$	
3353	30 AB	Hubert Prévost, fils	.....	70	.....	72	.....	.....				20	0	0	0	0	$0\frac{1}{4}$	
3354	31 A	Dame Jos. Viger	.....	35	.....	72	.....	.....				10	0	0	0	0	$0\frac{1}{4}$	
3355	31	Octave Regnier	.....	70	.....	72	.....	.....							0	0	$0\frac{1}{4}$	
3356	32	Jean Bte [illegible]breuil	.....	75	.....	72	.....	.....				150	0	0	0	0	$0\frac{1}{4}$	
3357	33	Pierre Lavallée	.....	30	.....	52	.....	.....				30	0	0	0	0	$0\frac{1}{4}$	
3358	33 A	Pierre Chevaudier dit Lépine	.....	54	.....	40	.....	.....				30	0	0	0	0	$0\frac{1}{4}$	
3359	34	Noël Bertrand	.....	120	.....	70	.....	.....				56	0	0	0	0	$0\frac{1}{4}$	
3360	35.36	J. Bte. Dubreuil	.....	35	.....	70	.....	.....				70	0	0	0	0	$0\frac{1}{4}$	
3361	37	Do.	.....	35	.....	72	.....	.....							0	0	$0\frac{1}{4}$	
3362	40	Frs. X. Perrault	.....	63	.....	144	.....	.....				175	0	0	0	0	6	
3363	41	Do.	.....	35	.....	72	.....	.....							0	0	$5\frac{1}{4}$	
3364	42	Théophile Mongeon	.....															
3365	42 A	Do.	.....	105	.....	72	.....	.....				85	0	0	0	1	$3\frac{1}{2}$	
3366	43 A	Antoine Troie	.....	45	.....	36	.....	.....				30	0	0	0	0	11	
3367	43 B	Dame Frs. Couvrette	.....	36	.....	45	.....	.....				30	0	0	0	0	$11\frac{1}{4}$	
3368	44	Pierre Chalifoux	.....	$52\frac{1}{2}$	.....	57	.....	.....				50	0	0	0	0	$0\frac{1}{4}$	
3369	45	Nicolas Prévost	.....	25	.....	57	.....	.....				30	0	0	0	0	$0\frac{1}{4}$	
3370	45 A	Joseph Gervais	.....	34	.....	49	.....	.....				30	0	0	0	0	$0\frac{1}{4}$	
3371	45 B	Michel Chalifoux	.....	25	.....	57	.....	.....				20	0	0	0	0	$0\frac{1}{4}$	
3372	46	Alexis Latourelle	.....	90	.....	57	.....	.....				140	0	0	0	0	$0\frac{1}{4}$	
3373	47	Paul J. Petit	.....	70	.....	72	.....	.....							0	0	$0\frac{1}{4}$	
3374	48	J. Bte. Petit	.....	35	.....	72	.....	.....				50	0	0	0	0	$10\frac{1}{2}$	
3375	49.50	George Olivier Reeves	.....	146	.....	.....	.....	.....							0	0	$10\frac{1}{2}$	
3376	51.52	Athanase Jobin	.....	142	.....	174	.....	.....				40	0	0	0	3	$0\frac{1}{2}$	
3377	51 A	Abraham Jobin	.....	27	.....	40	.....	.....				20	0	0	0	0	$0\frac{1}{2}$	
3378	53	François Armand, (*commune*)	.....	76	.....	159	.....	.....				40	0	0	0	0	$0\frac{1}{2}$	
3379	54	Do. do.	.....	30	.....	184	.....	.....				275	0	0	.....			
3380	55 a 55	Do. do.	.....	58	.....	190	.....	.....				35	0	0	.....			
3381			.....	54	.....	126	.....	.....				.....			.....			

No. de référence.	No. du Terrier.	NOMS DES CENSITAIRES.	ÉTENDUE DE LA CONCESSION OU DU TERRAIN POSSÉDÉ. FRONT. Arpents.	Perches.	Pieds.	PROFONDEUR. Arpents.	Perches.	Pieds.	SUPERFICIE. Arpents.	Perches.	Pieds.	Emplacements ou Lots à bâtir, ou pour d'autres fins que pour des fins agricoles. VALEUR. £ s. d.	Montant de la Rente Constituée à être payée par le Censitaire. £. s. d.
		Paroisse de la Pointe-aux-Trembles. Village.—(Suite.)											
3382	54 A	J. Bte. Gervais			60			184				60 0 0	0 0 0¼
3383	53 A	Dame Marie Anne Archambault (*commué*)			76			100				75 0 0	.....
3384	56	Hubert Brien dit Durocher			60			90				25 0 0	0 0 0¼
3385	57	Alexander McIntosh			90			90				25 0 0	0 0 0¼
3386	58	Gabriel Monet			36			100				50 0 0	0 0 0¼
3387	59 A	Jérôme Brouillet			27			33				36 0 0	0 0 0¼
3388	59	Narcisse David			52			130				50 0 0	0 0 0¼
3389	60	Paul Desjardins	1			1						50 0 0	0 0 0¼
3390	61	Narcisse David			60			90				25 0 0	0 0 0¼
3391	62	Dame Angélique St. Julien (*commué*)							1			300 0 0	.....
3392	63	Alexandre Latourelle									110	20 0 0	0 0 0¼
3393		Jérôme Brouillet							¼			36 0 0	0 0 0¼
3394		Pierre Chalifoux							1			50 0 0	0 0 0¼
3395		Charles Brouillet							¼			25 0 0	0 0 0¼
													£705 9 11¼

ements à bâtir, our s fins ur des ecoles. R.	Montant de la Rente Constituée à être payée par le Censitaire.	Vente par Encan
d.	£. s. d.	
0	0 0 0¼	
0	.....	
0	0 0 0¼	
0	0 0 0¼	
0	0 0 0¼	
0	0 0 0¼	
0	0 0 0¼	
0	0 0 0¼	
0	0 0 0¼	
0	.....	
0	0 0 0¼	
0	0 0 0¼	
0	0 0 0¼	
0	0 0 0¼	
	£705 9 11¼	

PROVINCE DU CANADA,
BAS CANADA.

Je, soussigné, NORBERT DUMAS, un des Commissaires en vertu de l'Acte Seigneurial de 1854, certifie avoir fait conformément à la loi, le présent Cadastre de la seigneurie de l'Isle de Montréal (la cité et la paroisse de Montréal exceptées.) Et maintenant, en procédant à clore, comme je clos finalement, par les présentes, le dit Cadastre, je fixe la valeur totale des divers droits et biens lucratifs de la dite seigneurie (avec l'exception ci dessus) aux sommes suivantes, viz:

	$ cts.
1o. Valeur des cens et rentes.....	47033 25
2o. Valeur des lods et ventes, lesquels se montent à une somme annuelle de trois mille deux cent cinquante-neuf louis, dix chelins, six deniers et trois quarts (£3259 10 6¾) courant.....	217301 87
	$264335 12

Les seigneurs n'ont droit à aucune autre indemnité, et il n'y a aucuns autres droits ni biens lucratifs à estimer dans cette dite seigneurie, outre ceux qui apparaissent et qui sont énumérés ci-dessus.

De sorte que la valeur totale de la dite seigneurie (la cité et la paroisse de Montréal exceptées comme susdit) se trouve être de la somme de deux cent soixante et quatre mille trois cent trente-cinq piastres et douze centins, à laquelle somme je la fixe.

Enfin cette seigneurie est franche et quitte de tous droits et redevances envers la couronne.

Daté à Montréal, le 13 Mars, 1861.

NORBERT DUMAS,
Commissaire.

PROVINCE DU CANADA,
BAS CANADA.

Je, soussigné, NORBERT DUMAS, un des Commissaires en vertu de l'Acte Seigneurial de 1854, ai fait en triplicata, et conformément à la loi, le présent Cadastre abrégé de la Seigneurie de l'Isle de Montréal, (la cité et la paroisse de Montréal exceptées.)

Les rentes constituées payables aux Seigneurs de cette Seigneurie par les Censitaires d'icelle, pour effectuer le rachat de leurs cens et rentes et redevances annuelles, sont celles qui apparaissent au présent Cadastre abrégé.

Les droits casuels pour l'abolition desquels une indemnité est accordée aux Seigneurs de cette Seigneurie par le Cadastre original d'icelle, consistent dans le droit de Lods et Ventes.

Et la rente constituée payable par le Gouvernement de cette Province, aux Seigneurs de cette Seigneurie, pour le rachat du dit droit de Lods et Ventes se monte à une somme annuelle de $13038 11, égale en capital à celle de $217,301 87.

Et, en foi de tout ce que dessus, j'ai signé.

Montréal, 24 Août, 1861.

Commissaire.

QUÉBEC:

Imprimé par STEWART DERBISHIRE et GEORGE DESBARATS, Imprimeur de Sa Très-Excellente Majesté la Reine.

1861.

MONTRÉAL.

gneurial de 1854, ai
e l'Isle de Montréal,

d'icelle, pour effec-
au présent Cadastre

rs de cette Seigneu-

de cette Seigneurie,
11, égale en capital

24 Août, 1861.

ommissaire.

Majesté la Reine.

No. 62.

CANADA, B.C.

Procédés sous l'Acte Seigneurial de 1854 et ses amendements.

CADASTRE ABRÉGÉ

DE LA

SEIGNEURIE DE L'ISLE JÉSUS.

POSSÉDÉE PAR LES MESSIEURS DU SÉMINAIRE DE QUÉBEC.

Fait le 1er Décembre, 1860, par HENRY JUDAH, Ecuyer, Commissaire.

INDEX DES CONCESSIONS, ETC.,

AU

CADASTRE ABRÉGÉ

DE LA

SEIGNEURIE DE L'ISLE JÉSUS.

	Page.
Paroisse St. François de Sales, concession Côté Nord	3
Do. concession Côté Sud	8
Paroisse St. Vincent de Paul, concession Côté Sud	8
Do. concession St. François	15
Do. do. St. Elzéar	19
Paroisse St. Martin, concession Côté Sud	22
Do. do. St. François	32
Do. do. St. Elzéar	38
Do. do. St. Antoine	43
Paroisse Ste. Rose, concession Côté Nord	44
Do. do. de la Petite Côte Ste. Rose	51

No. de réference.	NOMS DES CENSITAIRES.	ÉTENDUE DE LA CONCESSION OU DU TERRAIN POSSÉDÉ. FRONT. Arpents.	Perches.	Pieds.	PROFONDEUR. Arpents.	Perches.	Pieds.	SUPERFICIE. Arpents.	Perches.	Pieds.	Emplacements ou Lots à bâtir, ou pour d'autres fins que pour des fins agricoles. VALEUR. £ s. d.	Montant de la Rente Constituée à être payée par le Censitaire. £ s. d.	REMARQUES.
	Paroisse St. François de Sales. Concession Côté Nord.												
1	Etienne Mathieu							15	8	...	.....	0 4 2	
2	Do.							212	11	...	.....	3 10 10½	
3	Charles Terrien							133	72	...	.....	0 8 1½	
4	Joseph Mathieu							64	91	...	.....	0 4 9	
5	Narcisse Forget							31	12	...	.....	0 2 9¼	
6	Gédéon Forget							31	12	...	.....	0 2 9¼	
7	François Forget	4	...	22	.....			88	.....		.....	0 7 8	
8	Joseph Beauchamp							69	50	...	.....	0 6 0½	
9	Hyacinthe Huboux							69	50	...	.....	0 6 0½	
10	Marcel Contant							46	.....		.....	0 4 1	
11	Louis Roussin							68	50	...	.....	0 5 11½	
12	Hyacinthe Huboux	1	9	14	20	.....		39	55	180	.....	0 3 4¾	
13	Joseph Beauchamp	1	.....	20	.....			20	.....		.....	0 1 8½	
14	Arthur Webster							20	68	...	.....	0 1 10	
15	Antoine Charbonneau, fils							76	50	...	.....	0 6 7½	
16	Antoine Charbonneau, père							76	50	...	.....	0 6 7½	
17	François Vézina	1	5	...	27	5	...	41	25	...	.....	0 3 6¾	
18	Hyacinthe Charbonneau	1	5	...	27	5	...	41	25	...	.....	0 3 7	
19	François Vézina	4	...	9	20	.....		81	.....		.....	0 6 11	
20	Hyacinthe Huboux	4	5	9	8	5	...	38	68	18	.....	0 3 5	
21	Héritiers Ls. Chs. Beaumont							170	25	216	.....	0 14 7¼	
22	Théophile Meunier							89	97	209	.....	0 7 8	
23	François Gravel							87	90	...	.....	0 7 9	
24	Joseph Charbonneau							83	15	...	.....	0 7 2	
25	Charles Forget							75	62	216	.....	0 6 6	
26	Prosper Charbonneau							78	11	36	.....	0 6 8½	
27	F. X. Amédée Labelle							83	97	...	.....	0 7 1	
28	Augustin Forget	2	7	3	33	.....		89	65	...	.....	0 7 8½	
29	Charles Forget	3	.....	34	7	...		104	10	...	.....	0 9 4	
30	Antoine Rochon	1	5	...	36	.....		54	.....		.....	0 4 7½	
31	François Gravel	1	5	...	36	.....		54	.....		.....	0 4 7½	
32	Isidore Charbonneau							1	.....		30 0 0	0 0 1	
33	Adolphe Labelle	1	5	2	37	.....		55	91	36	.....	0 4 9½	
34	Damase Labelle	1	5	...	37	5	...	56	25	...	.....	0 4 10	
35	Louis Masson	3	.....	39	.....			117	.....		.....	0 10 0	
36	Hyacinthe Huboux							112	.....		.....	0 9 10½	

Nos. de réference.	NOMS DES CENSITAIRES.	ETENDUE DE LA CONCESSION OU DU TERRAIN POSSÉDÉ. FRONT. Arpents	Perches.	Pds.	PROFONDEUR. Arpents.	Perches.	Pds.	SUPERFICIE. Arpents.	Perches.	Pds.	Emplacements ou Lots à bâtir, ou pour d'autres fins que pour des fins agricoles. VALEUR. £ s. d.	Montant de la Rente Constituée à être payée par le Censitaire. £ s. d.	REMARQUES.
	Paroisse St. François de Sales. Con. Côté Nord.—(Suite.)												
37	Fabrique de St. Frs. de Sales							8			.....	0 0 8½	
38	Antoine et Frs. Filion							124			.....	0 10 7½	
39	Antoine Crépeau		2	9		5					38 0 0	0 0 0½	
40	Antoine Croz		5			3	9				50 0 0	0 0 0½	
41	Héritiers Ls. Chs. Beaumont		5	45							17 0 0	0 0 0½	
42	Léandre Bélanger		3	9		9	9				84 0 0	0 0 0½	
43	Joseph Bélanger							124			.....	0 10 7½	
44	Antoine Brunet, fils	1			3						63 0 0	0 0 3¼	
45	Léandre Bélanger	1	17	9							25 0 0	0 0 1¼	
46	Martin Brunet		3	9			192				5 0 0	0 0 0½	
47	Paul Ovide Labelle							126	25		.....	0 10 3¼	
48	Léandre Labelle							114	25		.....	0 10 7½	
49	Joseph Limoges								63		25 0 0	0 0 1	
50	J. Bte. Vaudry							1			38 0 0	0 0 1¼	
51	Honoré Charbonneau							1			50 0 0	0 0 1¼	
52	Roch Labelle	1	7	9	30			52	50		.....	0 4 7½	
53	Do.		6		30	5		25	20	216	.....	0 1 1½	
54	Dame Jos. Masson		6		11	5		6	90		.....	0 0 7¾	
55	Eugène Labelle							83	40		.....	0 8 4½	
56	Roch Labelle		7	9	4			3			.....	0 0 3¾	
57	Do.	1	2		12			14	40		.....	0 1 3¾	
58	Antoine Masson							122	92		.....	0 13 10½	
59	Héritiers J. Bte. Déry		3	13½	11			4	12	152	.....	0 0 9	
60	Gédéon Legris							172	68	223	.....	1 0 1¾	
61	Louis Hogue		5		1						13 0 0	0 0 0¾	
62	J. Bte. Charbonneau	2			12	5		25			.....	0 4 8¼	
63	Etienne Mathieu							17			.....	0 8 9	
64	Louis Masson							18	78	162	.....	0 2 8¼	
65	Antoine Rochon		1	15¾	4	4			81	121	.....	0 0 1¾	
66	Joseph Legris							84	75	100	.....	0 7 2½	
67	Etienne Mathieu							116	50		.....	1 1 3¼	
68	François Dazé		5		10			5			.....	0 0 11½	
69	Michel Gariépy et Jos. Legris		3	13½	20			7	50		.....	0 0 8	
70	Gabriel Legris		4	5½	16	7		6	15	180	.....	0 0 7¼	
71	Edouard Legris	1	7	2½	16	7		28	62	276	.....	0 2 5¼	
72	Do.							5	80		.....	0 0 6	

Nos. de référence.	NOMS DES CENSITAIRES.	ÉTENDUE DE LA CONCESSION OU DU TERRAIN POSSÉDÉ. FRONT. Arpents.	Perches.	Pieds.	PROFONDEUR. Arpents.	Perches.	Pieds.	SUPERFICIE. Arpents.	Perches.	Pieds.	Emplacements ou Lots à bâtir, ou pour d'autres fins que pour des fins agricoles. VALEUR. £ s. d.	Montant de la Rente Constituée à être payée par le Censitaire. £ s. d.	REMARQUES.
	Paroisse St. François de Sales. Con. Côté Nord.—(Suite.)												
73	Octave Legris	8	10		16	7		14	31	139	.....	0 1 2¾	
74	Do.	1	.....		2	.....		2	.....		.....	0 0 2	
75	Charles Lachapelle	1	.....		1	.....		.....	.....		7 0 0	0 0 1	
76	Edouard Legris	5	.....		8	.....		4	.....		.....	0 0 9	
77	J. Bte. Auclair	5	.....		20	.....		10	.....		.....	0 1 10¼	
78	Pierre Archambault	5	.....		28	.....		14	.....		.....	0 2 7	
79	Cyrille David	1	.....		30	.....		30	.....		.....	0 1 8½	
80	Isidore David	1	4		20	.....		28	.....		.....	0 2 7	
81	Edouard Legris	1	9	9	26	5		51	67	162	.....	0 4 5¼	
82	F. X. Amédée Labelle	2	.....		10	.....		20	.....		.....	0 1 10¼	
83	Charles Beauchamp	5	.....		1	7	9	.....	.....		13 0 0	0 0 1	
84	Eloi Paquet	5	.....		2	.....		.....	.....		25 0 0	0 0 1	
85	Joseph Lachapelle	5	.....		2	.....		.....	.....		7 0 0	0 0 1	
86	Chs. Lachapelle	.....	.....		.....	.....		8	.....		13 0 0	0 0 8	
87	Catherine Robillard	6	.....		1	.....		.....	.....		13 0 0	0 0 0½	
88	Ovide Turgeon	.....	.....		.....	.....		1	.....		5 0 0	0 0 1	
89	François Brunet	.....	.....		.....	.....		21	.....		.....	0 1 9	
90	Amable Corbeil	7	9		4	.....		.....	.....		15 0 0	0 0 3	
91	J. Bte. Corbeil	7	9		4	.....		.....	.....		15 0 0	0 0 3	
92	Joseph Beauchamp	5	.....		10	.....		5	.....		.....	0 0 5	
93	Octave Legris	.....	.....		.....	.....		9	.....		.....	0 0 9	
94	Joseph Beauchamp	5	.....		2	.....		.....	.....		17 0 0	0 0 1	
95	Gédéon Legris	1	5		20	.....		30	.....		.....	0 2 10	
96	François Gravel	7	9		20	.....		15	.....		.....	0 1 5¼	
97	Jos. Ovide Turgeon	2	5		6	.....		15	.....		.....	0 1 3	
98	Frs. Landreville	7	.....		1	.....		.....	.....		30 0 0	0 0 0¾	
99	Dame Jos. Masson, (*Isle St. Jean.*)	.....	.....		.....	.....		150	.....		.....	0 7 1	
100	Frs. Gravel	7	9	34	.....			25	50		.....	0 2 3¾	
101	Hyacinthe Huboux	1	.....		33	5		33	50		.....	0 3 0¼	
102	Joseph Vézina	2	2	9	6	.....		13	50		.....	0 1 2	
103	Louis Masson	2	9	20	.....			5	.....		.....	0 0 6¼	
104	Hyacinthe Charbonneau	.....	.....		.....	.....		37	50		.....	0 3 4¼	
105	Antoine Charbonneau	1	.....		34	.....		34	.....		.....	0 3 4	
106	Antoine Vézina	1	.....		40	.....		40	.....		.....	0 3 5	
107	Joseph Vézina	1	3	6	20	.....		26	26	216	.....	0 2 3¼	
108	Jos. Octave et Ls. S. Surrasin	1	.....		20	.....		20	.....		.....	0 1 8½	

No. de référence.	NOMS DES CENSITAIRES.	ÉTENDUE DE LA CONCESSION OU DU TERRAIN POSSÉDÉ. FRONT. Arpents	Perches	Pieds	PROFONDEUR. Arpents	Perches	Pieds	SUPERFICIE. Arpents	Perches	Pieds	Emplacements ou Lots à bâtir, ou pour d'autres fins que pour des fins agricoles, VALEUR. £ s. d.	Montant de la Rente Constituée à être payée par le Censitaire. £ s. d.	Remarques.
	Paroisse St. François de Sales. Con. Coté Nord.—(Suite.)												
109	Pierre Vaillancourt	1	5	7	7	7	9	11	62	162	.....	0 0 11½	
110	Michel Sureau	1	5		1			6			.....	0 0 6¼	
111	Marcel Contant	1	5		8			12			.....	0 1 0½	
112	Michel et Jacques Beauchamp	1	5		20			30			.....	0 3 1½	
113	Antoine Vezina	1	2	12	20			25	33	108	.....	0 2 1½	
114	J. Bte., Chs. et Jacques Desnoyers	1	5		20			30			.....	0 2 10	
115	Jos. Vézina	2			20			40			.....	0 3 5	
116	Frs. Ducepte		7	9	1	5					30 0 0	0 0 1	
117	Antoine Vézina	2	2	9	20			45			.....	0 4 3	
118	Jos. Bissonet	1			20			20			.....	0 1 8½	
119	Jos. Charbonneau et Chs. Forget		7	9	20			15			.....	0 1 5	
120	Josephte Forget	2	1	8	40			80	44	144	.....	0 7 3	
121	Narcisse Forget	1		13	1	5					20 0 0	0 0 1	
122	Jos. Bissonet							19	19	144	.....	0 2 1	
123	Louis Masson		5			11			55		.....	0 0 0½	
124	Do		5		31	4		15	70		.....	1 5 0½	
125	J. Bte. Lespérance		7	13	12			9	26	216	.....	0 0 10¼	
126	Antoine Masson		7	13	8			6	20		.....	0 0 7	
127	Pierre Lalongé, (*Isle St. Pierre*)							60			.....	0 4 2	
128	Adolphe Labelle		7	9	40			30			.....	0 2 8½	
129	Damase Labelle		7	9	40			30			.....	0 2 8½	
130	Augustin Forget	1		11	40			43	11	36	.....	0 3 10½	
131	Joseph Léonard, (*Isle aux Pruches*)							5			.....	0 0 5	
132	Joseph Léonard							40	80		.....	0 3 5½	
133	Antoine Croz							20	72	92	.....	0 1 11¼	
134	Cyrille David	1			13	8		13	80		.....	0 1 3½	
135	Joseph Forget	3			40			120			.....	0 10 8¼	
136	J. Bte. Cusson							108	75		.....	0 10 2¼	
137	Louis Lalongé	3			40			120			.....	0 10 9¾	
138	François Masson	5			40			200			.....	0 17 1	
139	Louis Cusson	3			40			120			.....	0 10 3	
140	J. Bte. Desnoyers	2	9	9	40			118			.....	0 10 1	
141	Jos. Aug. Cardinal	3	5		40			140			.....	0 12 7½	
142	Louis Meunier	2	5		40			100			.....	0 8 11	

Nos de relevé mes.	NOMS DES CENSITAIRES.	ETENDUE DE LA CONCESSION OU DU TERRAIN POSSÉDÉ. FRONT. Arpents.	Perches.	Pieds.	PROFONDEUR. Arpents.	Perches.	Pieds.	SUPERFICIE. Arpents.	Perches.	Pieds.	Emplacements ou Lots à bâtir, ou pour d'autres fins que pour des fins agricoles. VALEUR. £ s. d.	Montant de la Rente Constituée à être payée par le Censitaire. £ s. d.	REMARQUES.
	Paroisse St. François de Sales. Con. Côté Nord.—(Suite.)												
143	Antoine Charbonneau	2			37	5		75				0 6 9	
144	Pierre Paquet							7				0 0 7½	
145	Louis Meunier	2			39			78				0 7 0½	
146	Antoine Limoges	2			40			80				0 7 2½	
147	J. Bte. Meunier	4			0			160				0 14 3	
148	Jos. Desparois							117	55			0 10 7¾	
149	Annable Fréreau	1			0	5					75 0 0	0 0 1½	
150	Joseph Limoges		5							25	25 0 0	0 0 0¾	
151	Jean Bte. Corbeil									25	20 0 0	0 0 0½	
152	François Pigeon		4		5			5			20 0 0	0 0 0½	
153	Pierre Lortie	3			40			120				0 11 5¼	
154	Léon Desjardins		6	9	6						100 0 0	0 0 0½	
155	Félix Maisonneuve		7	9	7	9					100 0 0	0 0 0½	
156	Jean Lortie		7		5						25 0 0	0 0 1	
157	Léon Desjardins		5		5						75 0 0	0 0 0¾	
158	Frs. Masson, (*Isle St. Joseph*)							120				0 5 0	
159	Pierre Lortie	2			29			58				0 5 1½	
160	J. Bte. Gravel		8		8						15 0 0	0 0 0¾	
161	Pierre Lortie	2	1		12	3		25	83			0 2 5	
162	François Forget	2	9	11	20			59	22	72		0 5 0½	
163	Jérôme Grenier	1			9			9				0 0 10	
164	Veuve et héritiers Jos. Grenier							189	9	108		0 17 6	
165	Jérôme Grenier		5	12	20			11	33	108		0 0 11½	
166	Paul Maisonneuve	3			40			120				0 11 4½	
167	Jos. Maisonneuve							1			20 0 0	0 0 0½	
168	Séraphin Ouimet	3			40			120				0 10 9¾	
169	Eusèbe Ouimet	3			40			120				0 10 9¾	
170	Michel O. Ouimet	3	1	4	40			124	88	288		0 11 3	
171	Paul Ouimet	2	9	11	40			118	44	144		0 10 11½	
172	Eusèbe Ethier	2			40			80				0 7 2¼	
173	Pierre Urbain	4		12	40			162	66	216		0 14 6¾	
174	Roger Marshal	4			40			160				1 3 5	
175	J. Bte. Paquet	1			2						17 0 0	0 0 2¼	
176	Jos. Paquet	2			4						30 0 0	0 1 5¾	

No. de référence.	NOMS DES CENSITAIRES.	ÉTENDUE DE LA CONCESSION OU DU TERRAIN POSSÉDÉ. FRONT. Arpents.	Perches.	Pieds.	PROFONDEUR. Arpents.	Perches.	Pieds.	SUPERFICIE. Arpents.	Perches.	Pieds.	Emplacements ou Lots à bâtir, ou pour d'autres fins que pour des fins agricoles. VALEUR. £ s. d.	Montant de la Rente Constituée à être payée par le Censitaire. £ s. d.	REMARQUES.
	Paroisse St. François de Sales. Concession Côté Sud.												
177	Etienne Mathieu							40	25			0 11 1¼	
178	Isidore Ducepte							25				0 3 5¼	
179	Michel Mayé, (*Isle Charpentier et partie d'une autre Isle.*)							30				0 4 10	
180	Jos. Forget							33	34			0 2 4¼	
181	Jos. Archambault							47	28			0 3 4	
182	Etienne Mathieu et autres							40	10			0 7 5¼	
183	Louis Willelmy							80	20			0 14 10¾	
184	J. Bte. Venne							33	90			0 11 4¼	
185	Vital Dieudonné Lallier							96	80			0 0 5	
186	Joseph Forget							49	20			0 4 2	
187	Athanase Gravel							67				0 5 10½	
188	François Forget							17	7	216		0 1 5½	
189	Athanase Gravel							17	23	108		0 1 5¾	
190	J. Bte. Lachapelle							160	36			0 13 11	
191	Athanase Gravel							64	49	141		0 5 7	
192	Arthur Webster							279	53			1 3 8	
193	Athanase Gravel							156				0 13 6	
194	Le Séminaire												
195	J. Bte. Déry	2	4	8							15 0 0	0 0 0¾	
196	Do.							2				0 0 2½	
197	Do.	7	9	9	27	5		218	62	162		0 18 10½	
198	François Gravel	4		7	28	9		116	72	126		0 13 2	
199	J. Bte. Dazé	2	7	9	30			72	50			0 12 6½	
200	J. Bte. Desnoyers							39	50			0 8 3½	
201	Guillaume Dazé							3				0 0 0½	
202	Thomas Béique							30				0 4 2	
203	Olivier Chartrand	3			29	9		88	50			0 12 0	
204	Cyrille Paquet										25 0 0	0 0 0½	
	Paroisse St. Vincent de Paul. Concession Côté Sud.												
205	Pierre Archambault	3			30			90				0 12 1½	
206	Alexis Archambault, fils	3			30	5		91	50			0 8 11	
207	J. Bte. Archambault	3		9	31	5		96	7	162		0 8 7¾	
208	Jean Marie Laurin							78	60			0 6 8½	
209	J. Bte. Lespérance							91	19	224		0 7 10	
210	J. Bte. et F. X. Chartrand	3			37			111				0 9 6	

No. de référence.	NOMS DES CENSITAIRES.	ÉTENDUE DE LA CONCESSION OU DU TERRAIN POSSÉDÉ. FRONT. Arpents.	Perches.	Pieds.	PROFONDEUR. Arpents.	Perches.	Pieds.	SUPERFICIE. Arpents.	Perches.	Pieds.	Emplacements ou Lots à bâtir, ou pour d'autres fins que pour des fins agricoles. VALEUR. £ s. d.	Montant de la Rente Constituée à être payée par le Censitaire. £ s. d.	REMARQUES.
	Paroisse St. Vincent de Paul. Con. Côté Sud.—(Suite.)												
211	J. Bte. Bélanger							113	70	...	.....	0 9 8½	
212	Célestin Andegrave							88	.....		.....	0 7 6	
213	J. Bte. Lespérance	2	.....		41	.....		82	.....		.....	0 7 0	
214	J. Bte. Gadbois	3	.....		42	.....		126	.....		.....	0 10 7½	
215	Pierre Gadbois	3	.....		42	.....		126	.....		.....	0 10 7½	
216	Joseph Gadbois	3	.....		43	5	...	130	50	...	.....	0 11 1½	
217	Prudent Désautels	2	8	9	45	.....		122	55	...	.....	0 10 5	
218	Jos. et Jean R. Gadbois	3	.....		42	4	...	127	20	...	.....	0 10 10	
219	Paul Fortin	1	5	...	42	4	...	63	60	...	.....	0 5 5	
220	Do.							31	80	...	.....	0 2 8½	
221	Do.		7	9	12	.....		9	.....		.....	0 0 9¾	
222	Olivier Gravel		7	9	16	.....		12	.....		.....	0 1 0	
223	Paul Fortin		7	9	14	4	...	10	51	216	.....	0 0 11¼	
224	Olivier Gravel	2	5	...	43	5	...	108	75	...	.....	0 9 3¾	
225	Prudent Désautels	2	5	7	44	5	...	112	98	18	.....	0 9 7½	
226	J. Bte. Lespérance	3	.....		45	.....		135	.....		.....	0 11 6	
227	Alexis Charbonneau	4	1	4	47	.....		193	74	144	.....	0 16 6	
228	J. Bte. Archambault							293	85	...	.....	1 4 10	
229	J. Bte. Charbonneau							12	87	162	.....	0 2 4¾	
230	Martin Charbonneau	1	9	...	55	.....		104	50	...	.....	0 8 7	
231	J. Bte. Archambault	1	7	...	2	.....		3	40	...	.....	0 0 3½	
232	Antoine Masson							12	87	162	.....	0 2 4	
233	Toussaint Charbonneau							166	60	...	.....	0 12 7½	
234	J Bte Charbonneau	3	5	...	32	.....		112	.....		.....	0 9 7	
235	Pierre Charbonneau	2	5	...	32	.....		80	.....		.....	0 6 10½	
236	Désiré Collet	2	.....		32	.....		64	.....		.....	0 5 6	
237	J. Bte. Charbonneau	2	.....		32	.....		64	.....		.....	0 5 6	
238	Martin Labelle	4	1	12	32	.....		133	33	108	.....	0 11 5	
239	Magloire Bélanger	2	9	...	32	.....		92	80	...	.....	0 7 11½	
240	Frs. Charbonneau	5	.....		32	.....		160	.....		.....	0 13 8½	
241	J. Bte. Constantin	2	.....		32	.....		64	.....		.....	0 5 6	
242	J. Bte. Lespérance	3	.....		32	.....		96	.....		.....	0 8 3	
243	Cyrille David	3	...	9	32	.....		97	60	...	.....	0 8 4½	
244	C. C. S. DeBleury	12	9	14	32	.....		415	28	300	.....	1 16 6½	
245	Pierre Gadbois	2	7	...	32	.....		86	40	...	.....	0 7 4½	
246	J. Bte. Léonard							56	.....		.....	0 4 9	

No. de référence.	NOMS DES CENSITAIRES.	ÉTENDUE DE LA CONCESSION OU DU TERRAIN POSSÉDÉ. FRONT. Arpents.	Perches.	Pieds.	PROFONDEUR. Arpents.	Perches.	Pieds.	SUPERFICIE. Arpents.	Perches.	Pieds.	Emplacements ou Lots à bâtir, ou pour d'autres fins que pour des fins agricoles. VALEUR. £ s. d.	Montant de la Rente Constituée à être payée par le Censitaire. £ s. d.	REMARQUES.
	Paroisse St. Vincent de Paul. Con. Côté Sud.—(Suite.)												
247	Pierre Paré	...	...	...	...	...	...	3	...	...	.....	0 0 5	
248	Jos. Bellerose	...	...	...	...	...	...	2	94	...	312 10 0	0 0 3	
249	Césaire Germain	...	...	...	...	...	...	2	12	117	400 0 0	0 0 2	
250	Frs. Armand	...	...	...	...	...	...	....	2	64	80 0 0	0 0 2½	
251	Théodule Pominville	...	5	10	...	5	5	...	...	...	125 0 0	0 0 0½	
252	Jos. Terrien	...	...	...	...	...	...	....	29	252	108 0 0	0 0 0½	
253	Césaire Germain	...	...	...	...	...	...	....	25	168	240 0 0	0 0 0½	
254	Frs. Bricault	...	...	...	...	...	...	...	16	310	166 0 0	0 0 0½	
255	Veuve Jos. Pepin	...	...	...	...	...	...	....	42	56	104 0 0	0 0 0½	
256	Vital Lemieux	...	...	...	...	...	...	....	50	...	116 10 0	0 0 0½	
257	Rosalie Quevillon	...	4	...	...	8	9	....	...	...	125 0 0	0 0 0½	
258	Martial Lemieux	...	...	...	...	...	...	....	18	...	83 0 0	0 0 0½	
259	Michel Ouimet	...	...	...	...	...	...	....	32	162	133 0 0	0 0 1	
260	Elizabeth Dagenais	...	5	...	1	...	...	....	...	...	46 0 0	0 0 0½	
261	Charles Cordier	...	5	...	1	2	...	....	...	...	92 0 0	0 0 0¾	
262	Martial Lemieux	1	5	9	...	...	...	....	...	...	12 10 0	0 0 1	
263	Magloire Auclair	...	5	10	...	5	10	....	...	...	216 0 0	0 0 0½	
264	Octave Hogue	...	...	40	...	...	...	....	...	...	41 10 0	0 0 0½	
265	Joseph Poirier	...	...	...	...	...	...	....	32	156	62 10 0	0 0 0½	
266	Marie Monciaux	...	5	...	...	5	...	....	...	...	58 0 0	0 0 0½	
267	Benjamin Rocan	...	...	...	...	...	...	1	76	126	125 0 0	0 0 2	
268	Eléonore Morneau	...	5	...	1	...	...	....	...	...	83 0 0	0 0 0½	
269	Geo. Paquet	...	5	...	...	5	...	....	...	...	75 0 0	0 0 0½	
270	Chs. Mayé	...	...	...	...	...	...	....	52	77	91 0 0	0 0 0½	
271	Jos. Mayé	...	5	...	1	...	...	....	...	...	50 0 0	0 0 0½	
272	Joseph Lalongé	...	5	...	...	5	...	....	...	...	34 0 0	0 0 0½	
273	Chs. Cordier	...	7	...	...	5	...	....	...	...	12 10 0	0 0 0½	
274	Vital Lemieux	...	5	...	1	1	...	....	...	...	12 10 0	0 0 0½	
275	Veuve Jos. Pepin	...	5	...	3	3	...	....	...	...	26 0 0	0 0 2	
276	Frs. Bricault	...	...	105	...	...	212	....	...	...	12 10 0	0 0 1	
277	Charles Cordier	...	...	105	...	...	212	....	...	...	12 10 0	0 0 1	
278	Octave Hogue	...	...	180	...	...	212	....	...	...	25 0 0	0 0 1½	
279	Ovide Labelle	...	...	30	...	...	60	....	...	...	33 0 0	0 0 0½	
280	Dames du Sacré-Cœur	...	...	...	...	...	...	62	38	131	.....	0 5 4½	
281	Fabrique de St. Vincent de Paul	...	...	...	...	...	...	13	30	162	.....	0 1 2	
282	J. Bte. Drapeau	...	...	...	...	...	...	1	78	162	41 0 0	0 0 1¾	

No. de référence.	NOMS DES CENSITAIRES.	ÉTENDUE DE LA CONCESSION OU DU TERRAIN POSSÉDÉ. FRONT. Arpents.	Perches.	Pieds.	PROFONDEUR. Arpents.	Perches.	Pieds.	SUPERFICIE. Arpents.	Perches.	Pieds.	Emplacements ou Lots à bâtir, ou pour d'autres fins que pour des fins agricoles. VALEUR. £ s. d.	Montant de la Rente Constituée à être payée par le Censitaire. £ s. d.	REMARQUES.
	Paroisse St. Vincent de Paul. Con. Côté Sud.—(Suite.)												
283	Jos Béïque		5		1								
284	Charlotte Stubenger										83 0 0	0 0 0½	
285	Pierre Hogue		5		5						62 0 0	0 0 0¾	
286	Narcisse Pepin		5		6						15 0 0	0 0 0½	
287	Norbert Lavallée		6		10						150 0 0	0 0 0½	
288	Césaire Germain										41 0 0	0 0 0½	
289	Amelia Muckle							106	79	231	.....	0 9 10	
290	Louis Leduc		5		26						300 0 0	0 0 1¼	
291	Zéphirin Lacasse		5		19						200 0 0	0 0 1	
292	Martial Lemieux								77	189	110 0 0	0 0 1	
293	Camille Lortie		2	9	5						34 0 0	0 0 0½	
294	Louis Paré								77		75 0 0	0 0 1	
295	J. Bte. Constantin										130 0 0	0 0 0¾	
296	François Paquet										130 0 0	0 0 1½	
297	Théophile Chevalier										83 0 0	0 0 1	
298	J. Archambault										75 0 0	0 0 0½	
299	Jos. Demers										30 0 0	0 0 0½	
300	Cyrile Bisson		3		1						37 10 0	.....	
301	Charles Bisson		25		1						50 0 0	0 0 1	
302	Jean Hogue		3	2½	9	9					33 0 0	0 0 0½	
303	Frs. Lacasse		3	2½	9	9					62 10 0	0 0 0½	
304	Augustin Bricault		8	3	7	13					37 10 0	0 0 0½	
305	Pierre Hamelin		2	9	7	13					120 0 0	0 0 1	
306	François Bricault		2	6	7	13					37 10 0	0 0 0½	
307	Jérémie LeBlanc		5		7						41 0 0	0 0 0½	
308	Séraphin Prévost		1		7	4½					54 0 0	0 0 0½	
309	Frs. Chartrand		4	4	7	9					50 0 0	0 0 1	
310	Frs. Gingras			45		87					30 0 0	0 0 0½	
311	Pre. C. Chartrand	35	420								41 0 0	0 0 1	
312	Frs. Chartrand		60		105						16 10 0	0 0 0½	
313	Alphonse Lozeau							18	288		92 0 0	0 0 1½	
314	Narcisse Labelle							41	316		83 0 0	0 0 1	
315	Louis Gravel							39	94	75	0 0	0 0 1	
316	Pre. Célestin Sigouin		51		120						15 0 0	0 0 0½	
317	Sigismond C. Lortie							15	42	75	0 0	0 0 0½	
318	Jos. Aug. Bricault		45		90						6 5 0	0 0 0½	

No. de référence.	NOMS DES CENSITAIRES.	ÉTENDUE DE LA CONCESSION OU DU TERRAIN POSSÉDÉ. FRONT. Arpents.	Perches.	Pieds.	PROFONDEUR. Arpents.	Perches.	Pieds.	SUPERFICIE. Arpents.	Perches.	Pieds.	Emplacements ou Lots à bâtir, ou pour d'autres fins que pour des fins agricoles. VALEUR. £ s. d.	Montant de la rente Constituée à être payée par le Censitaire. £ s. d.	REMARQUES.
	Paroisse St. Vincent de Paul. Con. Côté Sud.—(Suite.)												
319	Zéphirin Sigouin							13	29	8	6 5 0	0 0 0½	
320	Pélagie Morneau		2	9		5					2 0 0	0 0 0½	
321	Veuve Jos. Chartrand		2	9		5					2 0 0	0 0 0½	
322	Jean Chartrand							52	16	2	.....	.....	
323	Do.		2	9		5					62 10 0	0 0 2	
324	Do.		2	9		5					.....	.....	
325	Bazile Monet							29	16	2	25 0 0	0 0 0½	
326	Norbert Lavallée, (*ès qualité*)										.....	0 1 4½	
327	Romain Dusablé							47	44	252	.....	0 3 8¼	
328	Mineurs Agapit Rocan							23	72	126	.....	0 1 10	
329	Timothé Rocan							23	72	126	.....	0 1 10	
330	Jos. Pratt							1	52	162	166 0 0	0 0 1½	
331	Hypolite Guy							1	37	71	350 0 0	0 0 3	
332	Joseph Bazinet		87			78					35 0 0	0 0 0½	
333	Héritiers Agapit Rocan	7			1						160 0 0	0 0 1	
334	Jos. Lalongé		100			4	7				50 0 0	0 0 1	
335	Veuve Jos. Sigouin		31			7	6				20 0	0 0 0½	
336	Héritiers Michel Sigouin										50 0 0	0 0 4	1 Superficie 4 arpents.
337	Pierre Léonard	3	9	32				97	60		.....	0 7 11	
338	Veuve Frs. Lacasse	3	1	7	40			125	55	180	.....	0 [illegible] 8½	
339	Louis Dusablé	13			8						50 0 0	0 0 1	
340	Jos. Brunet							71	55	180	.....	0 6 0½	
341	Leandre Lortie							68			125 0 0	0 0 0½	
342	Augustin Chevalier							71	55	180	.....	0 6 0½	
343	Jos. Chartrand, fils	6			12						75 0 0	0 0 0¾	
344	Jos. Chartrand, père	13			12						75 0 0	0 0 1¾	
345	Pierre Quevillon							125	95		.....	0 10 7	
346	Rosalie Quevillon	1	6	12	20			33	33	108	.....	0 2 10	
347	Do.	8	6	20				16	66	216	.....	[illegible] 5	
348	Léandre Lortie	5			17			8	50		.....	[illegible] 0¼	
349	Louis Labelle	2	9		5						12 10 0	0 0 0½	
350	Jean Bte. Gabat	5			12						12 10 0	0 0 0¾	
351	Benjamin Papineau	2	3	40				80	66	216	.....	0 6 9½	
352	Onésime Bélanger	1	1½	40				40	33	108	.....	0 3 4¾	
353	Pierre Chartrand	1	1½	40				40	33	108	.....	0 3 4¾	
354	J. Bte. Paquet	3	6	40				121	33	108	.....	0 10 11	

No. de référence.	NOMS DES CENSITAIRES.	ÉTENDUE DE LA CONCESSION OU DU TERRAIN POSSÉDÉ. FRONT. Arpents.	Perches.	Pieds.	PROFONDEUR. Arpents.	Perches.	Pieds.	SUPERFICIE. Arpents.	Perches.	Pieds.	Emplacements ou Lots à bâtir, ou pour d'autres fins que pour des fins agricoles. VALEUR. £ s. d.	Montant de la Rente Constituée à etre payée par le Censitaire. £ s. d.	REMARQUES.
	Paroisse St. Vincent de Paul. Con. Côté Sud.—(Suite.)												
355	Ubalde Chartrand							105	50			0 8 11¾	
356	Auguste Lacasse							95				0 8 6¼	
357	Héritiers Frs. Paquet		3	9	3						6 5 0	0 0 0½	
358	F. X. Lemay							46	243		40 0 0	0 0 0½	
359	François Dazé	1		3	40			40	66	216		0 3 7¼	
360	Onésime Dazé			70	1						40 0 0	0 0 1	
361	Jean Allaire								40		40 0 0	0 0 0½	
362	Amelia Muckle							78	39	54		0 6 10¼	
363	Amable Monciaux		5		5						25 0 0	0 0 0½	
364	Jos. Gabat		2		1						15 0 0	0 0 0½	
365	Pre. Vandandaigne		5		20			10				0 0 11½	
366	J. Bte. Vandandaigne		5		20			10				0 0 11½	
367	Pre. Vandandaigne	2			20			40				0 3 9½	
368	Narcisse Labelle		13		5						6 5 0	0 0 0½	
369	Amable Monciaux							42	65			0 3 8	
370	Isabelle Anderson, (Henry Jackson)		13	13	7						200 0 0	0 0 1	
371	J. Bte. Prévost		5		7						40 0 0	0 0 0½	
372	Jos. Vandandaigne	1			20				0			0 1 10¼	
373	Césaire Germain							72				0 6 7½	
374	Pierre Chartrand	1			8			8				0 0 9	
375	J. Bte. Drapeau							80	88	288		0 7 5½	
376	Pierre Labelle		2	9	2	6						0 0 0½	
377	Do.		5		2	6					33 0 0	0 0 2½	
378	Frs. Prévost		2	9	2	6					16 0 0	0 0 2½	
379	Chs. Paré		2	9	2	6					37 0 0	0 0 2½	
380	Pierre Labelle	2			39	7		79	40			0 7 5½	
381	Joseph et Narcisse Lacombe							158	6			0 15 0	
382	André Paré		6		5						54 0 0	0 0 0½	
383	Jos. Labelle		16		4						75 0 0	0 0 1	
384	J. Bte. Paquet							32	93	108		0 3 3½	
385	Thomas Drapeau		4	9	4						16 0 0	0 0 0½	
386	Joseph Labelle, fils		4	6	40			17	40			0 1 7½	
387	J. Bte. Labelle	1	3		40			52				0 4 10¼	
388	Jos. Silcot							88				0 7 11½	
389	Thomas Drapeau										16 0 0	0 0 0½	
390	Joseph Papineau	2	2		40			88				0 7 11½	

No. de référence.	NOMS DES CENSITAIRES.	ÉTENDUE DE LA CONCESSION OU DU TERRAIN POSSÉDÉ. FRONT. Arpents.	Perches.	Pieds.	PROFONDEUR. Arpents.	Perches.	Pieds.	SUPERFICIE. Arpents.	Perches.	Pieds.	Emplacements ou Lots à bâtir, ou pour d'autres fins que pour des fins agricoles. VALEUR. £ s. d.	Montant de la Rente Constituée à être payée par le Censitaire. £ s. d.	REMARQUES.
	Paroisse St. Vincent de Paul. Con. Côté Sud.—(Suite.)												
391	Joseph Allaire	...	5	...	...	15	...	....	....	...	25 0 0	0 0 1	
392	André Paré	...	16	...	...	15	...	....	....	...	12 10 0	0 0 1	
393	Moise Papineau	1	8	...	40	....	...	72	....	...	.....	0 6 5½	
394	Joseph Papineau	1	7	9	40	....	...	70	....	...	.....	0 6 3½	
395	Pierre Quevillon	3	7	15	40	....	...	149	11	36	.....	0 13 4½	
396	Joseph Desnoyers	3	4	...	40	....	...	136	....	...	.....	0 12 8¾	
397	Joseph F. Pelletier	....	....	...	....	....	...	127	50	...	.....	0 11 11¼	
398	Noël Rocan	1	5	...	3	....	...	4	50	...	.....	0 0 5	
399	R. F. Robertson	....	....	...	....	....	...	39	79	...	.....	0 3 5½	
400	François Paré	....	....	...	....	....	...	....	21	...	10 0 0	0 0 0½	
401	Frs. Monciaux	....	....	...	....	....	...	24	33	108	.....	0 2 2	
402	R. F. Robertson	...	5	...	5	5	...	2	75	...	.....	0 0 2	
403	Do.	...	5	...	8	....	...	4	....	...	.....	0 0 4½	
404	Narcisse Monciaux	1	...	..	10	....	...	10	....	...	.....	0 0 10½	
405	Do.	2	2	9	40	....	...	90	....	...	.....	0 7 7	
406	Paschal Lachapelle, (*Isle*)	....	....	...	....	....	...	7	....	...	.....	0 0 2	
407	Théophile, Chs. et Marie Pagé	2	...	8½	40	....	...	81	88	288	.....	0 6 11	
408	Veuve Félix Monet	2	1	...	40	....	...	84	....	...	.....	0 7 1	
409	F. X. Bélanger	....	....	...	....	....	...	58	25	36	.....	0 5 1¾	
410	Stanislas Bélanger	...	6	...	...	6	...	....	....	...	12 10 0	0 0 1	
411	Charles Prévost	1	1	13	50	....	...	58	61	36	.....	0 5 1¾	
412	Joseph Allaire	....	....	...	....	....	...	112	35	...	.....	0 9 9¾	
413	Jean Allaire	....	....	...	....	....	...	11	90	...	.....	0 1 0¼	
414	Do.	....	....	...	....	....	...	....	8	...	.....	0 0 0½	
415	Pierre Labelle	...	5	...	1	....	...	....	....	...	25 0 0	0 0 0½	
416	Louis Prévost	1	5	4½	45	....	...	68	62	162	.....	0 5 11¾	
417	Charles Prévost	....	....	...	....	....	...	32	1	180	.....	0 2 9	
418	Emilien Léonard	....	....	...	....	....	...	10	67	60	.....	0 0 11	
419	Timothé Rocan	....	....	...	....	....	...	10	67	60	.....	0 0 11	
420	Emilien Léonard	....	....	...	....	....	...	10	67	60	.....	0 0 11	
421	J. A. Prévost	1	5	..	2	7	9	4	12	162	.....	0 0 5½	
422	Nicolas et J. A. Prévost	3	1	...	40	....	...	124	....	...	.....	0 11 7½	
423	Raphaël Labelle	....	....	...	....	....	...	60	50	...	.....	0 6 2	
424	Osithe Prévost	...	5	...	2	....	...	....	....	...	50 0 0	0 0 1	
425	Séraphin Labelle	2	2	9	6	5	...	....	....	...	40 0 0	0 0 6	
426	J. Bte. Poirier	1	....	...	5	2	9	....	....	...	54 0 0	0 0 6	

No. de référence.	NOMS DES CENSITAIRES.	ÉTENDUE DE LA CONCESSION OU DU TERRAIN POSSÉDÉ. FRONT. Arpents.	Perches.	Pieds.	PROFONDEUR. Arpents.	Perches.	Pieds.	SUPERFICIE. Arpents.	Perches.	Pieds.	Emplacements ou Lots à bâtir, ou pour d'autres fins que pour des fins agricoles. VALEUR. £ s. d.	Montant de la Rente Constituée à être payée par le Censitaire. £ s. d.	REMARQUES.
	Paroisse St. Vincent de Paul. Con. Côté Sud.—(Suite.)												
427	Raphaël Labelle	...	7	9	6	5	...	4	87	162	.....	0 0 6	
428	F. X. Bélanger	1	...	...	30	...	...	30	...	...	.....	0 2 10	
429	Narcisse Chartrand	...	...	...	...	...	...	92	16	216	.....	0 10 11¼	
430	Joseph Chartrand	4	...	13	3	...	...	12	21	216	.....	0 1 ¼	
431	Sévère Dagenais	...	...	...	...	...	...	45	32	102	.....	0 4 4	
432	Joseph Dagenais	2	6	...	2	5	...	6	50	...	.....	0 0 8	
433	Calixte Parent	2	6	...	2	5	...	6	50	...	.....	0 0 8	
434	Do.	...	5	...	16	5	...	8	25	...	.....	0 0 9¼	
435	Marc Million	...	...	...	...	...	...	72	55	...	.....	0 11 0	
436	Raphaël Chartrand	1	...	...	5	...	...	5	...	...	.....	0 0 11¼	
437	Do.	1	...	...	15	...	...	15	...	...	.....	0 2 9	
438	Marc Million	1	5	...	6	4	...	9	60	...	.....	0 1 8½	
439	Ls. Alexandre Lahaise	...	5	...	...	9	...	...	...	...	125 0 0	0 0 1	
440	Noë Raymond	...	...	...	...	...	...	1	25	...	30 0 0	0 0 3	
441	Joseph Dagenais	...	...	...	...	...	...	...	23	248	12 10 0	0 0 0½	
442	Pierre Viau	...	...	...	...	...	...	...	30	...	10 0 0	0 0 1¾	
443	Olivier Viau	...	...	...	...	...	...	...	15	...	38 0 0	0 0 0½	
444	Le Séminaire de Québec	...	...	...	...	...	...	...	...	...	.....	.....	
445	Augustin Roger	...	...	...	...	...	...	57	18	243	.....	0 10 10	
446	J. Bte. Beautron	...	5	...	3	1	...	...	...	...	25 0 0	0 0 4	
447	Raphaël Labelle	...	...	...	...	...	...	4	31	...	40 0 0	0 0 10½	
448	Julien Léonard	1	5	...	6	4	...	9	60	...	.....	0 1 8	
	Paroisse St. Vincent de Paul. Concession St. François.												
449	François Bricault	1	...	...	29	5	...	29	50	...	.....	0 2 10	
450	J. Bte. Chartrand	1	...	...	29	5	...	29	50	...	.....	0 2 10	
451	Frs. Desjardins	...	...	...	...	...	...	79	45	...	.....	0 6 10½	
452	Cyrille David	1	5	...	2	5	...	3	75	...	.....	0 0 3¾	
453	Eloi Drapeau	1	5	...	2	7	...	4	50	...	.....	0 0 4	
454	Do.	...	5	...	3	1	...	1	55	...	.....	0 0 1¾	
455	Jacques David	...	...	...	...	...	...	41	6	...	.....	0 3 9½	
456	J. Bte. Charbonneau	...	...	...	...	...	...	...	19	...	37 10 0	0 0 0½	
457	Jos. Lacasse	...	...	...	...	...	...	42	72	162	.....	0 3 10½	
458	Frs. Charbonneau	...	...	...	...	...	...	127	70	162	.....	1 2 5	
459	Séminaire de Québec	...	...	...	...	...	...	...	...	...	.....	.....	
460	Jos. Archambault	2	...	...	32	8	...	65	60	...	.....	0 5 7½	

No. de référence.	NOMS DES CENSITAIRES.	ÉTENDUE DE LA CONCESSION OU DU TERRAIN POSSÉDÉ. FRONT. Arpents.	Perches.	Pieds.	PROFONDEUR. Arpents.	Perches.	Pieds.	SUPERFICIE. Arpents.	Perches.	Pieds.	Emplacements ou Lots à bâtir, ou pour d'autres fins que pour des fins agricoles. VALEUR. £ s. d.	Montant de la Rente Constituée à être payée par le Censitaire. £ s. d.	REMARQUES.
	Paroisse St. Vincent de Paul. Con. St. François.—(Suite.)												
461	J. Bte. Lacasse	...	...	...	...	...	...	81	52	...	.....	0 6 11½	
462	Joseph Rocan	1	5	...	42	...	...	63	...	...	.....	0 5 11½	
463	Louis Labelle	1	5	...	43	...	...	64	50	...	.....	0 6 11¼	
464	Isidore David	3	...	...	44	5	...	133	50	...	.....	0 12 0¾	
465	Noël Ouellet	3	...	...	47	...	...	141	...	...	.....	0 12 9	
466	Veuve Jos. Gravel	...	...	...	...	...	...	120	...	...	.....	0 12 0¾	
467	Louis Labelle	...	...	...	...	...	...	2	...	50	12 10 0	0 0 2	
468	Théophile Chevalier	...	...	...	...	...	...	11	21	...	.....	0 0 11¾	
469	Do.	2	...	3	8	...	...	16	13	108	.....	0 1 5	
470	Pierre Chevalier	2	...	3	42	5	...	85	70	270	.....	0 11 6¾	
471	Antoine Dubreuil	2	...	...	53	5	...	107	...	...	.....	0 10 2¼	
472	Alexandre Rotureau	2	...	9	14	...	...	28	70	...	.....	0 2 6	
473	Jacques Monet	2	...	9	43	...	...	88	15	...	.....	0 8 6¾	
474	Alexandre Rotureau	1	5	...	50	...	...	75	...	...	.....	0 7 1	
475	Jos. Hogue et Ol. Paquet	1	5	...	50	...	...	75	...	...	.....	0 7 1	
476	Do. do.	3	...	...	11	...	...	33	...	...	.....	0 3 0½	
477	Do. do.	...	...	...	...	...	...	112	50	...	.....	0 10 1¼	
478	Pierre Archambault, fils	3	...	...	21	...	...	63	...	...	.....	0 5 3	
479	Pierre Archambault, père	...	...	...	...	...	...	132	75	...	.....	0 12 6¾	
480	J. Bte. Auclaire	1	8	9	23	5	...	43	47	162	.....	0 3 9¼	
481	F. X. Auclaire	...	...	...	...	...	...	50	70	...	.....	0 4 5¼	
482	J. Bte. Galarneau	2	...	...	28	...	...	56	...	...	.....	0 4 8½	
483	Léon Joubert	...	...	...	...	...	...	1	...	...	200 0 0	0 0 1	
484	Louis Galarneau	...	5	12	...	4	14	....	...	...	25 0 0	0 0 0½	
485	Ovide Poirier	...	6	...	...	5	...	....	...	...	12 10 0	0 0 0½	
486	Cyrille Poirier	...	...	...	...	...	...	....	...	...	25 0 0	.....	
487	J. B. Auclaire	...	6	...	...	5	...	....	...	...	16 0 0	0 0 0½	
488	Pierre Paquet	...	...	...	...	...	...	76	7	108	.....	0 6 10½	
489	Léon Joubert	...	...	...	...	...	...	....	76	...	15 0 0	0 0 0½	
490	J. Bte. Galarneau	...	...	...	...	...	...	40	98	148	.....	0 3 7½	
491	Pierre Paré	...	8	...	...	12	9	....	...	...	175 0 0	0 0 1½	
492	François Forget	...	5	...	...	12	9	....	...	...	16 0 0	0 0 0¾	
493	Pierre Paré	1	...	...	3	2	9	3	25	...	.....	0 0 3¾	
494	Pierre Paquet	1	...	...	6	...	...	6	...	...	.....	0 0 6½	
495	Augustin Dazé	3	...	9	32	9	...	99	29	162	.....	0 8 11	
496	Frs. Dazé	...	5	...	...	11	...	....	...	...	20 0 0	0 0 0½	

Nos. de référence.	NOMS DES CENSITAIRES.	ÉTENDUE DE LA CONCESSION OU DU TERRAIN POSSÉDÉ. FRONT. Arpents.	Perches.	Pieds.	PROFONDEUR. Arpents.	Perches.	Pieds.	SUPERFICIE. Arpents.	Perches.	Pieds.	Emplacements où l'on a bâti, ou pour d'autres fins que pour des fins agricoles. VALEUR. £ s. d.	Montant de la Rente Constituée à être payée par le Censitaire. £ s. d.	REMARQUES.
	Paroisse St. Vincent de Paul. Con. St. François.—(Suite.)												
497	Pierre Archambault	1	5	6	33	2		50	82	108	.....	0 4 6¼	
498	Guillaume Gravel	1	5	9	5	5		8	43	108	.....	0 0 9½	
499	Jos. et Vital Rocan	.....			.....			173	95		.....	0 15 5¾	
500	J. Bte. Rocan	.....			.....			2	.....		.....	0 0 2¼	
501	Antoine Gravel	.....	5	.....	.....	2	9	.....	.....		25 0 0	0 0 0½	
502	Augustin Barret	3	.....		30	5		91	50		.....	0 8 2	
503	Jacques Desnoyers	2	2	9	31	8		71	19	216	.....	0 6 4½	
504	Jos. Desnoyers	2	2	9	31	8		71	19	216	.....	0 6 4½	
505	Louis Gravel	.....			.....			109	61		.....	0 7 1½	
506	Jos. Dubreuil	.....			.....			111	10	128	.....	0 10 5½	
507	Jos. Charbonneau	1	.....		6	1	14	6	17	152	.....	0 0 7	
508	Do.	.....			.....			129	84	96	.....	0 12 10¾	
509	Louis Auclaire	1	5	...	6	2	...	9	30	...	.....	0 0 10	
510	Vincent Lacombe	.....			.....			49	30	...	.....	0 4 7	
511	Frs. Lacasse	...	8	12	11	.....		9	50	108	.....	0 0 11	
512	Pierre Quevillon	.....			.....			10	20	216	.....	0 1 0½	
513	Auguste Lacasse	1	.....		11	.....		11	.....		.....	0 1 0½	
514	André Lacombe	.....			.....			46	87	252	.....	0 4 3	
515	George Lauzon	2	2	9	33	.....		74	20	...	.....	0 7 1	
516	J. Bte. Paquet	2	2	9	...	15	...	.....			60 0 0	0 0 4	
517	George Lauzon	3	.....		34	.....		102	.....		.....	0 9 8½	
518	Joseph Gauthier	3	...	9	38	5	...	117	42	162	.....	0 11 2	
519	Pierre Gravel	4	5	9	32	.....		145	40	...	.....	0 15 1¾	
520	Joseph Lalongé	1	.....		1	5	...	1	50	...	.....	0 0 1¾	
521	George Desnoyers	.....			.....			4	75	...	.....	0 0 5½	
522	Pierre Labelle	2	.....		4	3	...	8	60	...	.....	0 0 5¼	
523	Cyprien Lauzon	2	5	...	4	5	...	11	25	...	.....	0 1 0¼	
524	J. Bte. Demers	1	.....		1	5	...	1	50	...	.....	0 0 1¾	
525	Pierre Dazé	.....			.....			2	5	...	.....	0 0 2¼	
526	George Desnoyers	...	5	...	1	.....		.....			15 0 0	0 0 0½	
527	Joseph Rotureau	.....			.....			4	50	...	.....	0 0 4¾	
528	Pierre Gravel	.....			.....			.....	25	...	.....	0 0 0½	
529	Do.	3	.....		40	.....		120	.....		.....	0 11 4¾	
530	Simon Hotte	.....			.....			102	50	...	.....	0 9 8	
531	Michel Paquet	...	15	...	1	.....		.....			40 0 0	0 0 1½	
532	Pierre Lalongé	...	15	...	2	.....		.....			115 0 0	0 0 3¼	

No. de référence.	NOMS DES CENSITAIRES.	ÉTENDUE DE LA CONCESSION OU DU TERRAIN POSSÉDÉ. FRONT. Arpents.	Perches.	Pieds.	PROFONDEUR. Arpents.	Perches.	Pieds.	SUPERFICIE. Arpents.	Perches.	Pieds.	Emplacements ou Lots à bâtir, ou pour d'autres fins que pour des fins agricoles. VALEUR. £ s. d.	Montant de la Rente créée à être payée par le Censitaire. £ s. d.	REMARQUES.
	Paroisse St. Vincent de Paul Con. St. François.—(Suite.)												
533	Pre. et J. Bte. Charbonneau	1	5	...	10	.....		15	.....		.....	0 1 5	
534	Simon Hotte	1	4	...	39	.....		54	60	...	.....	0 5 1	
535	J. Bte. Demers	.....			.....			2	5	6	.....	0 0 3	
536	Charles Lortie	...	15	...	...	18	9	.....			40 0 0	0 0 3	
537	Vincent Hogue	1	4	...	39	.....		54	60	...	.....	0 5 1	
538	Joseph Valiquet	.....			.....			122	46	...	.....	0 11 7	
539	Louis Dazé	3	.....		4	5	...	13	50	...	.....	0 1 3	
540	F. X. Rocan	2	.....		2	8	...	5	60	...	.....	0 0 6½	
541	J. Bte. Rocan	1	5	13	10	.....		15	72	72	.....	0 1 5½	
542	Charles Hotte	.....			.....			35	75	...	.....	0 3 5	
543	F. X. Rocan	1	.....		1	.....		.....			8 0 0	0 0 1	
544	Do.	.....			.....			54	45	...	.....	0 5 11¾	
545	Veuve Frs. Lacasse	.....			.....			28	61	...	.....	0 2 8½	
546	Luc Vannier	2	.....		18	.....		36	.....		.....	0 5 1¾	
547	Charles Hotte	2	.....		3	2	9	6	54	244	.....	0 0 7¾	
548	Noël Lortie	.....			.....			54	53	306	.....	0 5 7½	
549	Simon Drapeau	.....			.....			104	5	...	.....	0 13 6½	
550	Luc Vannier	.....			.....			110	.....		.....	0 17 8¾	
551	Henriette Hotte	2	.....		19	3	...	38	60	...	.....	0 3 8	
552	Louis Hotte	2	.....		19	3	...	38	60	...	.....	0 3 8	
553	Benjamin Hamelin	.....			.....			.....	24	...	15 0 0	0 0 0½	
554	Augustin Boucher	...	2	9	...	6	..	.....			15 0 0	0 0 0½	
555	Noël Lortie	.....			.....			10	.....		.....	0 1 0¼	
556	François Chartrand	...	5	...	16	.....		8	.....		.....	0 0 9	
557	Romain Pusablé	...	7	9	16	.....		12	.....		.....	0 1 1¼	
558	Héritiers Agapit Rocan	...	7	9	16	.....		12	.....		.....	0 1 1¼	
559	Onésime Bélanger	.....			.....			43	75	...	.....	0 4 6	
560	Amable Monciaux	1	.....		20	.....		21	.....		.....	0 1 10¾	
561	J. Bte. Dagenais	...	5	...	20	.....		10	.....		.....	0 0 11½	
562	Charles Maillé	...	5	...	20	.....		10	.....		.....	0 0 11½	
563	Jos. Desnoyers	2	.....		17	5	...	35	.....		.....	0 3 4	
564	J. Bte. Galarneau	2	.....		2	5	...	5	.....		.....	0 0 5½	
565	Léandre Lortie	.....			.....			19	75	...	.....	0 1 10	
566	Isaïe Chevalier	1	.....		5	2	9	5	25	...	.....	0 0 5¾	
567	Do.	...	5	...	14	5	...	7	25	...	.....	0 0 11	
568	François Dazé	...	5	...	11	.....		5	50	...	.....	0 0 8¼	

No. de référence.	NOMS DES CENSITAIRES.	ETENDUE DE LA CONCESSION OU DU TERRAIN POSSÉDÉ. FRONT. Arpents	Perches	Pieds	PROFONDEUR. Arpents	Perches	Pieds	SUPERFICIE. Arpents	Perches	Pieds.	Emplacements ou Lots à bâtir, ou pour d'autres fins que pour des fins agricoles. VALEUR. £ s. d.	Montant de la Rente Constituée à être payée par le Censitaire. £ s. d.	REMARQUES.
	Paroisse St. Vincent de Paul. Con. St. François.—(Suite.)												
569	Isaie Chevalier		5		1			1				0 0 2½	
570	Timothé Rocan							1	50			0 0 1½	
571	Mineurs Agapit Rocan							1	50			0 0 1½	
572	Pierre Léonard							9				0 0 10½	
573	Do	1			3			3				0 0 3½	
584	Narcisse Moncineaux		5		5			2	50			0 0 2¾	
585	Amable Moncineaux		5		5			2	50			0 0 2¾	
586	Do.	1			20			20				0 1 8½	
587	R. F. Robertson		7	9	12			9				0 0 9	
588	Théophile Pagé		7	9	8			6				0 0 6½	
589	François Moncineaux		7	9	10			12				0 1 0¼	
590	Amable Moncineaux		7	9	4			3				0 0 3	
591	Narcisse Moncineaux	1	5		20			30				0 2 6¼	
592	François Charbonneau	1			13			13				0 1 1½	
593	Narcisse Moncineaux		5		7	5		3	75			0 0 4	
594	Théophile Pagé		5		7	5		3	75			0 0 4	
595	Narcisse Moncineaux	1			13			13				0 0 11½	
596	Augustin Boucher	1			7			7				0 0 7½	
597	Veuve Félix Moc	2			17	7	9	35	50			0 3 4¾	
598	Augustin Boucher	2			2	2	9	4	50			0 0 5	
	Paroisse St. Vincent de Paul. Concession St. Elzéar.												
599	Veuve Pierre Archambault							91				0 12 3	
600	Pierre Archambault, père		5		10			5				0 0 5½	
601	J. Bte. Auclaire	2			29	8		59	60			0 5 7¼	
602	Pierre Hogue							113	75			0 10 9	
603	Pierre Auclaire		2	9		5					16 0 0	0 0 0½	
604	J. Bte. Auclaire		2	9		5					16 0 0	0 0 0½	
605	Louis Auclaire							55				0 5 3¼	
606	J. Bte. Galarneau	2				5					6 5 0	0 0 0½	
607	Guillaume Gravel	5		9	30	3		153	1	162		0 13 10½	
608	F. X. Rocan							59	73	195		0 5 7½	
609	Guillaume Gravel							13	291			0 0 0½	
610	Jos. Bisson		2	9		5					6 5 0	0 0 0½	
611	Moise Rocan	2			15	7	9	31	50			0 3 0	
612	J. Bte. Auclaire	1			15	7	9	15	75			0 1 6¼	
613	F. X. Quevillon	1			15	7	9	15	75			0 1 6¼	

No de référence.	NOMS DES CENSITAIRES.	ÉTENDUE DE LA CONCESSION OU DU TERRAIN POSSÉDÉ. LONG			LARGEUR			SUPERFICIE			Emplacements en Lots à bât.r. ou pour d'autres fins que celle des fins agricoles. VALEUR.			Montant de la Rente Constituée acquittée payée par le Censitaire.			Remarques.
		Arpents.	Perches.	Pieds.	Arpents.	Perches.	Pieds.	Arpents.	Perches.	Pieds.	£	s.	d.	£	s.	d.	
	Paroisse St. Vincent de Paul. Con. St. Elzéar.—(Suite.)																
614	Pierre Archambault	2		3	17			34	28	108				0	3	11¼	
615	J. B. Auclaire	2		3	2	5		5	1	54				0	0	5½	
616	Moïse Rocan							22	16	216				0	2	1½	
617	Jacques Galarneau							11	25					0	1	0¾	
618	Joseph Paquet							3	50					0	0	1	
619	Prudent Prévost	2			37			74						0	6	11¼	
620	Guillaume Gravel	4		1	34		5	138	76	216				0	13	0½	
621	F. X. Lalongé	2		7	35			71	36	36				0	6	8½	
622	Simon Desjardins	1	9	12	36			70	80					0	6	8	
623	Guillaume Gravel	3		7	2			6	3	288				0	0	6½	
624	Charles Paquet	1			2						25	0	0	0	0	2¼	
625	Ls. Marie Galarneau							78	50					0	8	4½	
626	Simon Desjardins	1			12			12						0	1	1¼	
627	Ls. Marie Galarneau							10	50	320				0	0	11	
628	Ls. Lalongé		5			2					16	0	0	0	0	1	
629	Frs. Lalongé		5			2					18	0	0	0	0	1	
630	Jos. Dubreuil		2	9		2					50	0	0	0	0	0½	
631	Simon Desjardins	1			10			10						0	0	11¾	
632	J. Bte. Galarneau		9	8	1	5	14	1	49	4				0	0	1¾	
633	François Paquet							118						0	11	0¾	
634	Jos. Bisson	2			11			82						0	7	8¼	
635	George Lauzon							6	17	243				0	0	11⅓	
636	Jos. Pelletier							132	71	127				0	11	8	
637	Jos. Dubreuil	3			2			6						0	0	7	
638	Félix Charbonneau	3			13			39						0	3	8¾	
639	Désiré Gravel								75		25	0	0	0	0	1	
640	Antoine Gravel								75		25	0	0	0	0	1	
641	Félix Bisson								75		48	0	0	0	0	1	
642	Frs. Joannet								50		16	0	0	0	0	1	
643	Maxime Joannet								100		25	0	0	0	0	1	
644	André et Vincent Lacombe	3			1		3	3	90					0	0	4½	
645	Frs. Boyer							86	78	19				0	9	2	
646	Augustin Dazé							105	12					0	9	10¾	
647	Jean Charbonneau							76						0	7	6½	
648	Léon Joubert							76	95	264				0	7	0	

No de référence	NOMS DES CENSITAIRES.	ÉTENDUE DE LA CONCESSION OU DU TERRAIN POSSÉDÉ — FRONT: Arpents	Perches	Pieds	PROFONDEUR: Arpents	Perches	Pieds	SUPERFICIE: Arpents	Perches	Pieds	Emplacements ou Lots à bâtir, ou pour d'autres fins que pour des fins agricoles. VALEUR.	Montant de la Rente Constituée à être payée par le Censitaire			REMARQUES.
	Paroisse St. Vincent de Paul. Con. St. Elzéar.—(Suite.)										£ s. d.	£ s. d.			
649	Joseph Gauthier							10				0	0	11	
650	Toussaint Gauthier	3			23	7		71	10			0	6	8½	
651	Jos. Lalongé							68	2	206		0	6	5⅝	
652	Jos. Romur		5		2						12 10 0	0	0	0½	
653	George Desnoyers							73	11			0	7	3¼	
654	Philomène Gauthier		3	10½	40			14	27	252		0	1	4¼	
655	Vincent Desnoyers		7	2½	40			28	55	180		0	2	8½	
656	Elizabeth Gauthier		3	10½	40			14	27	252		0	1	4¼	
657	Marie Gauthier		3	10½	40			14	27	252		0	1	4¼	
658	Jean Bte. Desnoyers		3	10½	40			14	27	252		0	1	4¼	
659	Jos. Gauthier		3	10¼	40			14	27	252		0	1	4¼	
660	Narcisse Quevillon	2	5		39	5		98	75			0	8	9	
661	Narcisse Pepin	2			22			44				0	4	1½	
662	Narcisse Quevillon	2			15			30				0	2	10	
663	Louis Dazé	2			36	5		73				0	6	10¼	
664	Adrien Lortie	1	9	16	36			71	60			0	6	8½	
665	Pierre Dazé		5		36			18				0	1	8¼	
666	Narcisse Pepin	1			36			36				0	3	4½	
667	Héritiers Jos. Gauthier	1	5		35	8		53	70			0	5	0½	
668	do. do.	1	1		31	5		37	95			0	3	6¾	
669	Césaire Germain							77	70			0	7	3	
670	Adrien Lortie	1	4	16	17			25	31	36		0	2	4	
671	F. X. Rocan							87	84	268		0	8	4½	
672	Philibert Charbonneau	1	5		30	5		45	75			0	4	3⅝	
673	J. Bte. Léonard, père	1	5		30			45				0	4	2¾	
674	Do.	3			8	5		25	50			0	2	5	
675	J. Bte. Léonard, fils	3			20			60				0	5	7¾	
676	J. Bte. Léonard, père							57				0	7	9	
677	Luc Vannier	1	5		8	7		13	5			0	2	4½	
678	Simon Drapeau							59	77	162		0	11	1	
679	Joseph Paquet		7	9	11			8	25			0	1	8	
680	Veuve Frs. Prévost		7	9	12			9				0	1	8	
681	Henriette Hotte							23	3	81		0	4	3¼	
682	Luc Vannier		3		5			1	50			0	0	3	
683	Chs. Monet		5	9	1	5	6	84	208			0	0	2½	
684	J. Bte. Léonard							62				0	0	2	

No. de référence.	NOMS DES CENSITAIRES.	ÉTENDUE DE LA CONCESSION OU DU TERRAIN POSSÉDÉ. FRONT. Arpents.	Perches.	Pieds.	PROFONDEUR. Arpents.	Perches.	Pieds.	SUPERFICIE. Arpents.	Perches.	Pieds.	Emplacements ou Lots à bâtir, ou pour d'autres fins que pour des fins agricoles. VALEUR. £ s. d.	Montant de la Rente Constituée à être payée par le Censitaire. £ s. d.	REMARQUES.
	Paroisse St. Vincent de Paul. Con. St Elzéar.—(Suite.)												
685	Pierre Imbault		2			4					12 10 0	0 0 0½	
686	Veuve Frs. Prévost							2	7		16 0 0	0 0 4¼	
687	Paul Lortie		3			6			18		.....	0 0 0½	
688	Pierre Bélanger								40	270	.....	0 0 1	
689	J. Bte. Beautron	1	5		20			30			.....	0 5 6½	
690	Benjamin Lalongé	1	5		3			4	50		.....	0 0 9¾	
691	Louis Hotte	1	4	13½	16	6		23	3	86	.....	0 4 3½	
692	Frs. Bricault		6			7					100 0 0	0 0 1½	
693	Martin Monet	1			1						100 0 0	0 0 2	
694	J. Bte. Beautron							31	30		.....	0 5 7½	
	Paroisse St. Martin. Concession Côté Sud.												
695	Frs. Prévost	2			9	29		1			59 65 162	.....	0 11 10
696	J. Bte., Théoph. et Félix Major.		14	9	3	1					18 0 0	0 0 9¾	
697	Antoine Corbeil							4	24		.....	0 0 10	
698	Benjamin Roger		6			4					25 0 0	0 0 0½	
699	Antoine Corbeil	3			3			9	9	15	.....	0 1 7¾	
700	Félix Hamelin								9		.....	0 1 7¾	
701	Joseph Dagenais								5	66 162	.....	0 0 8½	
702	Stanislas Beautron		5			1				50	.....	0 0 1	
703	J. Bte. Dagenais		6			3					50 0 0	0 0 4½	
704	Eustache Hamelin	2	9		11	8		34	22		.....	0 6 5¼	
705	Charles Michaud								10	10	.....	0 1 9¾	
706	Thomas Mountain	2					8		1	60	.....	0 0 1	
707	Raphaël Raymond	1	9		4	5		8	55		.....	0 1 11¾	
708	Chs. Michaud	1	9		3	3		6	27		.....	0 1 1¼	
709	Thomas Mountain		5		1						5 0 0	.....	
709*a*	Do.							69	50		.....	0 10 10	
710	René Meilleur	2	9	9	10			118			.....	0 11 0¾	
711	Do.							105	13	111	.....	0 9 10¾	
712	Raphaël Raymond	1			1	5		1	50		.....	.....	
712*a*	Do.	1			9	3		9	30		.....	0 0 10¾	
713	Dominique Meilleur							4	50		.....	0 0 5	
714	Amable Monbleau							2			60 0 0	0 0 2¾	
715	Dr. Wolfred Nelson	8		11	40			122	44	144	.....	0 11 6	
716	J. Bte. David	1	5		25			37	50		.....	0 3 4½	
717	Michel Dupuis		15			11					25 0 0	0 0 2¼	

Nos de référence à la carte.	NOMS DES CENSITAIRES.	ÉTENDUE DE LA CONCESSION OU DU TERRAIN POSSÉDÉ. FRONT. Arpents.	Perches.	Pieds.	PROFONDEUR. Arpents.	Perches.	Pieds.	SUPERFICIE. Arpents.	Perches.	Pieds.	Emplacements ou Lots à bâtir, ou pour d'autres fins que pour des fins agricoles. VALEUR. £ s. d.	Montant de la Rente Constituée à être payée par le Censitaire. £ s. d.	REMARQUES.
	***Paroisse St. Martin. Concession Côté Sud.*—(Suite.)**												
718	J. A. Prévost	1	3	9	10			13	50			0 1 2¾	
719	Nicolas Prévost	1	3	9	5			6	75			0 0 7½	
720	François Taillefer	1	5		25			37	50			0 3 4	
721	Charles Prévost		1	21¼	15			6	18	243		0 0 7	
722	Théophile Allaire							2	6	81		0 0 2½	
723	Timothé Rocan							2	6	81		0 0 2½	
724	Emélien Léonard							2	6	81		0 0 2½	
725	F. X. Bélanger		1	9	15			2	25			0 0 2½	
726	Louis Prévost		6	13½	15			10	13	162		0 0 11½	
727	François Charon							116	11			1 1 5¼	
728	François Taillefer		6		7						8 0 0	0 0 1	
729	Antoine Terrien							3	56		19 10 0	0 0 7	
730	Le Séminaire de Québec												
731	J. J. Vinet, Ptre	3			40			120					
732	Jean Gagnon	1	5		38			57				0 11 2¾	
733	La Municipalité Scolaire		15		13						30 0 0	0 0 1½	
734	Louis Lahaise	3	5		40			140				0 13 1¼	
735	Ls. Alexandre Lahaise	2			20			40				0 3 9	
736	Louis Monciaux et Paul, Jos. et Archange Monciaux	2			20			40				0 3 9	
737	Veuve Antoine St. Aubin							38	80			0 3 8	
738	Henri Truteau	2	7		6			1	62			0 0 2	
739	Louis Monciaux	2			20			40				0 3 9½	
740	Veuve Antoine St. Aubin							39	7	72		0 3 8½	
741	Antoine Brien							120				0 15 0½	
742	Henri Vannier	2			40			80				0 11 3	
743	Veuve Antoine St. Aubin	2			40			80				0 7 7	
744	Prospère Laurin							79	35			0 7 1½	
745	Louis Brien							38	57			0 4 7¼	
746	Martin Pontus	1			3						100 0 0	0 0 3½	
747	Amable Brien		7		1 7			1	19			0 0 1¼	
748	Do		5		3			1	50			0 0 1¾	
749	Amable Laurin							2	50		60 0 0	0 0 3	
750	Amable Brien							33	24			0 2 11	
751	Veuve Antoine St. Aubin							121	15			0 11 5¾	
752	François Leblanc	3			20			60				0 5 8¼	
753	Abraham Laurin	1	5		20			30				0 2 10	

No. de référence.	NOMS DES CENSITAIRES.	ÉTENDUE DE LA CONCESSION OU DU TERRAIN POSSÉDÉ. FRONT. Arpents.	Perches	Pieds.	PROFONDEUR. Arpents.	Perches.	Pieds.	SUPERFICIE. Arpents.	Perches	Pieds.	Emplacements ou Lots à bâtir, ou pour d'autres fins que pour des fins agricoles. VALEUR. £ s. d.	Montant de la Rente Constituée à être payée par le Censitaire. £ s. d.	REMARQUES.
	Paroisse St. Martin. Concession Côté Sud.—(Suite.)												
754	Antoine Brien	1			20			20				1 10 0	
755	Chs. Pontus, fils		2	9	2						10 0 0	0 0 0½	
756	Louis Corbeil		5		18	5		9	25			0 0 10½	
757	Chs. Pontus, père		7	9		15					30 0 0	0 0 1¼	
758	J. Bte. St. Aubin	3			20			60				0 5 8¼	
759	Louis Corbeil	1			20			20				0 1 10¾	
760	Joseph Boucher		5		18			9				0 0 11¼	
761	Augustin Bergeron		5		2						6 0 0	0 0 1	
762	Joseph Brien	1	5		18			27				0 2 6	
763	Frs. Minier		7	9	2						30 0 0	0 0 1¾	
764	G. A. Clume	2			20			40				0 3 8¾	
765	Amable Pontus	1	5		17	5		26	25			0 2 5½	
766	Do.	2	2	9	2	5		5	62	162		0 0 6½	
767	J. Bte. Leblanc	1			15			15				0 1 8	
768	Joseph Boucher	1			2			2				0 0 2¼	
769	Séraphin Ouellet							2	58		13 10 0	0 0 0½	
770	Frs. Boucher		7			6					15 0 0	0 0 0½	
771	Joseph Coté	1	9		20			38				0 3 7¼	
772	Simon Chabot	2			2						32 10 0	0 0 4¾	
773	Do.		5		2	5					12 0 0	0 0 1¼	
774	Abraham Laurin							36	75			0 2 6¾	
775	Louis Valiquet	2			20			40				0 3 9½	
776	J Bte. Rolland		5		16	5		8	25			0 0 9¼	
777	Amable Brien		5		18	5		9	25			0 0 10½	
778	Veuve Antoine St. Aubin							35	60			0 3 4	
779	Augustin Laurin							16	50			0 1 6¼	
780	Louis Laurin							17	85			0 1 8	
781	Joseph Caillé		7	9	2	2		1	65			0 0 1¾	
782	J. Bte. St. Aubin	2			12			24				0 2 6¾	
783	Simon Chabot		8	13½	28			24	50			0 2 4	
784	Benjamin Boudrias		6	4½	8			5				0 0 5¾	
785	Martin Pontus		6	4½	20			12	50			0 1 2¼	
786	Pierre Cyr	1	8	16	20			37	77	252		0 3 6¾	
787	Benj. Verdon		5		17			8	50			0 0 9¾	
788	Séraphin Minier	2	5		17			42	50			0 3 11¼	
789	Félix Pontus	2	5		3			7	50			0 0 8¾	
790	Michel Bigras	1			20			20				0 1 10¾	

No de référence.	NOMS DES CENSITAIRES.	ÉTENDUE DE LA CONCESSION OU DU TERRAIN POSSÉDÉ. FRONT. Arpents.	Perches.	Pieds.	PROFONDEUR. Arpents.	Perches.	Pieds.	SUPERFICIE. Arpents.	Perches.	Pieds.	Emplacements ou Lots à bâtir, ou pour d'autres fins que pour des fins agricoles. VALEUR.	Montant de la Rente Constituée à être payée par le Censitaire.	Remarques.
	Paroisse St. Martin. Concession Côté Sud.—(Suite.)										£ s. d.	£. s. d.	
791	Amable Rose		7	9	20			15			.....	0 1 5	
792	Antoine Pigeon		7	9	20			15			.....	0 1 5	
793	Toussaint Rose		7	9	20			15			.....	0 1 5	
794	Frs. Augustin Pigeon		7	9	20			15			.....	0 1 5	
795	J. Bte. Laurin							52	32		.....	0 5 0	
796	Frs. Augr. Pigeon		7	9	20			15			.....	0 1 5	
797	Venance Lemay	1	9		8			15	20		.....	0 1 5¾	
798	Antoine Pontus				5	5		11			.....	0 1 0¾	
799	Charles Poirier	2	5	13	20			51	41	142	.....	0 4 10¼	
800	Joseph Chartrand	1			14	5		14	50		.....	0 1 4¾	
801	Bazile Laurin & Wm. Muir	1			14	5		14	50		.....	0 1 4¾	
802	Julien Soriol							151	70		.....	0 14 4¾	
803	Veuve Jacques Laurin	1	5		14	5		21	75		.....	0 2 1	
804	J. Bte. Groulx	2	5		5	5		13	75		.....	0 1 3½	
805	Joseph Laurin	1	5		14			21			.....	0 2 1¼	
806	Pierre Lavoie	1	3	9	14			18	90		.....	0 1 9	
807	Michel Lessart							17	99		.....	0 1 8¾	
808	Charles Racine								14		15 0 0	0 0 0½	
809	Eusèbe Gravel							1	56	81	15 0 0	0 0 1½	
810	Joseph Laurin							1	4		30 0 0	0 0 0½	
811	Venance Landreman							1	48	248	55 0 0	0 0 5½	
812	Jean-Bte. Leblanc		3	13½	2	7		1	1	81	.....	0 0 1¼	
813	Joseph Girard		3	13½		27					4 0 0	0 0 1¼	
814	Antoine Migneron		2	9		5					10 0 0	0 0 0½	
815	J. Bte. Rapidieux		2	9		5					15 0 0	0 0 0½	
816	Gilbert Allaire		2	9		5					12 0 0	0 0 0½	
817	François Chartrand	2				5					2 0 0	0 0 1	
818	Laurent Rose		2	9		5					18 0 0	0 0 0½	
819	Antoine Migneron	2									12 0 0	0 0 0½	
820	Louis Soriol							65		180	.....	0 6 1½	
821	Julien Soriol	3	9	9	20			79			.....	0 7 6	
822	Jos. Tassé							58	4	16	.....	0 5 5¼	
823	Pierre Valade		5			5					8 0 0	0 0 0½	
824	Léon Soriol		5			5					40 0 0	0 0 0½	
825	Joseph Paquet		5		1						22 0 0	0 0 0½	
826	François Sigouin			85½			180				22 0 0	0 0 0½	

No. de référence.	NOMS DES CENSITAIRES.	ÉTENDUE DE LA CONCESSION OU DU TERRAIN POSSÉDÉ. FRONT. Arpents.	Perches.	Pieds.	PROFONDEUR. Arpents.	Perches.	Pieds.	SUPERFICIE. Arpents.	Perches.	Pieds.	Emplacements ou Lots à bâtir, ou pour d'autres fins que pour des fins agricoles. VALEUR. £ s. d.	Montant de la Rente Constituée à être payée par le Censitaire. £ s. d.	REMARQUES.
	Paroisse St. Martin. Concession Côté Sud.—(Suite.)												
827	Vital Legault	...	5	...	1	...	...	...	...	...	10 0 0	0 0 0½	
828	Jean-Bte. Pontus	4	8	...	15	5	...	74	40	...	.....	0 6 10¼	
829	Louis Soriol	...	5	...	1	...	...	...	...	...	20 0 0	0 0 0½	
830	Jean-Bte. Pesant	...	2	9	1	...	...	...	...	...	18 0 0	0 0 0½	
831	Amable Rose	...	2	9	1	...	...	...	...	...	10 0 0	0 0 0½	
832	Louis Labelle	1	7	9	...	...	...	...	...	...	50 0 0	0 0 1	
833	Louis Rose	...	...	94	...	180	...	...	...	...	15 0 0	0 0 1	
834	J. Bte. Pontus	...	...	...	...	...	...	1	82	...	50 0 0	0 0 2	
835	Amable Rose	...	13	...	...	18	...	...	...	...	20 0 0	.....	
836	Joseph Laurin, fils	...	5	...	...	5	...	...	...	...	30 0 0	0 0 0½	
837	Joseph Laurin père	...	...	...	...	...	...	22	...	...	.....	0 2 1	
838	Louis Labelle	...	...	...	...	...	...	15	1	81	.....	0 1 5	
839	Moïse N. Chauret	...	...	9	...	12	9	...	...	...	25 0 0	0 0 1	
840	Antoine Bergeron	1	4	9	16	5	...	23	92	162	.....	0 2 3	
841	Michel André	...	...	...	...	...	...	...	...	...	40 0 0	0 0 0½	Superficie. 15 arpents.
842	Jean Brien	...	...	60	...	...	60	...	...	...	25 0 0	0 0 0½	
843	Amable Gaudry, père	...	5	...	1	...	...	...	...	...	70 0 0	0 0 0½	
	Do.	...	...	...	...	...	...	3	82	162		0 0 5	
844	Martin André	...	5	...	...	5	...	...	...	...	30 0 0	0 0 0½	
845	Michel André	3	3	9	1	5	...	5	2	162	.....	0 0 5½	
846	Antoine Plouf	3	6	...	...	15	...	...	...	...	75 0 0	0 0 6	
847	Michel André	2	5	8	1	5	...	3	81	216	.....	0 0 5	
848	Séraphin Minier	...	15	...	...	7	...	...	...	...	40 0 0	0 0 1	
849	Félix Pontus	...	...	...	...	...	...	3	41	216	60 0 0	0 0 1½	
850	Guillaume Minier	...	...	...	...	...	...	2	46	216	50 0 0	0 0 5	
851	Veuve Henri Descôtes	...	3	...	...	5	...	...	...	...	15 0 0	0 0 0½	
852	François Miller	...	...	...	...	...	...	...	95	...	35 0 0	0 0 0½	
853	Vincent Ferrier Valiquet	...	5	...	...	5	...	...	...	...	12 10 0	0 0 0½	
854	Pierre Plouf	...	...	40	...	...	50	...	...	...	10 0 0	0 0 0½	
855	Laurent Lagassé	...	3	9	1	11	...	...	...	...	20 0 0	0 0 0½	
	Do.	...	...	40	...	...	50	...	...	...		0 0 0½	
856	Michel Lessart	...	15	...	1	...	...	...	...	...	250 0 0	0 0 1¾	
857	Veuve Jacques Laurin &	...	3	...	...	6	...	...	...	...	45 0 0	0 0 0½	
858	Antoine Bergeron												
	J. Bte. Routier	...	5	9	...	8	...	...	...	...	25 0 0	0 0 0½	
859	Joseph Plouf	...	...	...	...	...	...	1	67	72	75 0 0	0 0 1½	
860	Julien Leblanc	...	...	60	...	...	50	...	...	...	30 0 0	0 0 0½	

No. de référence.	NOMS DES CENSITAIRES.	ÉTENDUE DE LA CONCESSION OU DU TERRAIN POSSÉDÉ — FRONT. Arpents.	Perches.	Pieds.	PROFONDEUR. Arpents.	Perches.	Pieds.	SUPERFICIE. Arpents.	Perches.	Pieds.	Emplacements ou Lots à bâtir, ou pour d'autres fins que pour des fins agricoles. VALEUR. £ s. d.	Montant de la Rente Constituée à être payée par le Censitaire. £ s. d.	REMARQUES.
	***Paroisse St. Martin. Concession Côté Sud.*—(Suite.)**												
861	Charles Plessis							3	5		40 0 0	0 0 4½	
862	R. F. Stephens							46	60		.....	0 5 2½	
863	Antoine Plouf, père							5	50	113	120 0 0	0 0 3¾	
864	Maxime Liberçant								29	171	25 0 0	0 0 0½	
865	Veuve Pierre Leblanc		4	9		7					20 0 0	0 0 0½	
866	Césaire Etier		5			1					12 10 0	0 0 0¾	
867	Louis Minier		2	9		1					8 0 0	0 0 0½	
868	Michel Plouf		2	9		1					12 0 0	0 0 0½	
869	Augustin Minier		2	9		1					20 0 0	0 0 0½	
870	James Park	1	5			3			4	50	.....	0 0 5	
871	Benjamin Lecavalier								37	87 162	.....	0 3 4	
872	Louis Gratton	1	15								12 0 0	0 0 1½	
873	Joseph Taillefer		7	9		17	9				44 0 0	0 0 1½	
874	Amable Pontus								7	57 162	.....	0 0 8½	
875	Félix Caillé								4	40 202½	.....	0 0 5	
876	Amable Pontus								4	40 202½	.....	0 0 5	
877	Luc Plouf		5			3	8				50 0 0	0 0 2¼	
878	Antoine Terrien	1				3	8				35 0 0	0 0 4½	
879	Maxime Mercier							138	48		.....	1 0 2	
880	Martin Plouf		5			5					30 0 0	0 2 1	
881	Pierre Duboishue	1				5	5				.....	0 0 7	
881a	Do.		5			5	5				75 0 0	0 0 3½	
882	Magloire Poirier	1				6					72 0 0	0 0 7	
883	Joseph Paquet		5			6					36 0 0	0 0 3½	
884	Henri Giraud		5			6					36 0 0	0 0 3½	
885	Louis Lavoie							107	26	54	.....	0 13 9	
886	Joseph Taillefer							36			.....	0 3 5	
887	Michel Taillefer							11	42	162	.....	0 1 0¾	
888	Pierre Aumond							1			.....	0 0 1½	
889	Frs Millier							5	11	108	.....	0 0 6	
890	Pierre Aumond		9	3	1	1		1		270	.....	0 0 1	
891	Jean Ls. Soriol		6	13		7					25 0 0	0 0 0½	
892	Pierre Aumond							35	35	306	.....	0 3 3½	
893	Antoine Bergeron	1			20			20			.....	0 1 10¾	
894	Joseph Legault							19			.....	0 1 10¼	

No. de référence.	NOMS DES CENSITAIRES.	ÉTENDUE DE LA CONCESSION OU DU TERRAIN POSSÉDÉ. FRONT. Arpents.	Perches.	Pieds.	PROFONDEUR. Arpents.	Perches.	Pieds.	SUPERFICIE. Arpents.	Perches.	Pieds.	Emplacements ou Lots à bâtir, ou pour d'autres fins que pour des fins agricoles. VALEUR. £ s. d.	Montant de la Rente Constituée à être payée par le Censitaire. £ s. d.	Remarques.
	***Paroisse St. Martin. Concession Côté Sud.*—(Suite.)**												
895	Frs. Valade							2			.....	0 0 2¼	
896	Louis Lavoie							52	96	108	.....	0 7 5	
897	Paul Desmarchais	1			20			20			.....	0 1 10¾	
898	Joseph Girard, père		5		1						30 0 0	0 0 0½	
899	Frs. Miller	1			1						22 0 0	0 0 1	
900	Jos. Couvret								20	39	8 0 0	0 0 0½	
901	Isaïe Lavoie, fils de Louis										10 0 0	.....	
902	Clément Soriol							38	95		.....	0 3 8½	
903	Laurent Meilleur							11	84	108	.....	0 1 1¾	
904	Félix Piché		7	12		4					40 0 0	0 0 0½	
905	Michel Taillefer	1	5		6	4		9	60		.....	0 0 11	
906	Pierre Berthiaume	1	17								30 0 0	0 0 2	
907	Louis Cléroux							60	65	201	.....	0 5 3	
908	Jean Lavoie	1			20			20			.....	0 1 10½	
909	Louis Hotte	1			20			20			.....	0 1 10½	
910	R. F. Stephens							70	90	36	.....	0 7 3¾	
911	F. X. Clairoux		4	11	4			1	84	144	.....	0 0 2	
912	Alexandre Lavoie							3	88		36 0 0	0 0 5	
913	François Lemieux	1			6			6			.....	0 0 6½	
914	Clément Soriol	1			20			20			.....	0 1 10½	
915	Jean Lavoie	1			20			20			.....	0 1 10½	
916	Clément Soriol	1			20			20			.....	0 1 10½	
917	Louis Hotte	1			20			20			.....	0 1 10½	
918	Alexandre Lavoie							58	66	216	.....	0 0 6¾	
919	Frs. Lemieux	1			5			5			.....	0 0 6	
920	Michel Taillefer	3	4	6	11	2		38	45	108	.....	0 7 11	
921	Pierre Aumond	3	4	6	8	8		30	21	108	.....	0 4 11½	
922	Olivier Rapidieux, (*Isle aux Chats*)							70			.....	0 18 6¾	
923	Charles Plessis							110			.....	0 15 10	
924	Jérémie Valade		15		2						30 0 0	0 0 3¾	
925	Antoine Bergeron	1	5		16	7	9	25	12	162	.....	0 2 4	
926	James Park							4	75		.....	0 0 5	
927	I. Bte. Bergeron	3			18	7	9	56	25		.....	0 5 3	
928	Samuel Stephens							2			.....	0 0 2¾	
929	Richard Lavoie	2			6			12			.....	0 1 1¾	

No. de référence.	NOMS DES CENSITAIRES.	ÉTENDUE DE LA CONCESSION OU DU TERRAIN POSSÉDÉ. FRONT. Arpents.	Perches.	Pieds.	PROFONDEUR. Arpents.	Perches.	Pieds.	SUPERFICIE. Arpents.	Perches.	Pieds	Emplacements ou Lots à bâtir, ou pour d'autres fins que pour des fins agricoles. VALEUR. £ s. d.	Montant de la Rente Constituée à être payée par le Censitaire. £ s. d.	REMARQUES.
	Paroisse St. Martin. Concession Côté Sud.—(Suite.)												
930	Luc Taillefer							3	10			0 0 3¾	
931	Michel Giroux							21				0 1 5¼	
932	Richard Lavoie	2			40			80				0 11 3	
933	Théophile Lecavalier	1			15			15				0 2 5¾	
934	James Park	1			5			5				0 0 8½	
935	Louis Laurin	1			8			8				0 1 6½	
936	Paul Chartrand		5		12	1		6	5			0 0 11	
937	Pierre Aumand		5		12	1		6	5			0 0 11	
938	François Lemieux	1	3	6	14			18	66			0 1 7¾	
939	Théophile Lavoie	1			15			15				0 1 10	
940	Do.		3	9	10			3	50			0 0 4	
941	Louis Lavoie	1			14			14				0 2 7¾	
942	Chs. Tassé	1			18	1		18	10			0 3 4	
943	Michel Taillefer	1			1	9		1	90			0 0 4¼	
944	Antoine Bergeron		6	12	20			13	33	108		0 1 3	
945	Joseph Lavoie	1			11	2		11	20			0 3 2	
946	Paul Laurin		5		7			3	50			0 0 4	
947	Pierre et Dominique Martin		5		25	8		12	90			0 1 5¾	
948	Pierre Martin		5		18	8		9	40			0 0 10	
949	Pierre Deguire	1	5		17			25	50			0 4 8½	
950	Pierre Aumond	1	5		15	3		22	95			0 4 6¼	
951	Joseph Lavoie	1	5		4	7		7	5			0 1 3½	
952	Jean-Bte. Lavoie							199	50			1 17 1	
953	Paul Laurin	2		6	21			42	70			0 9 1½	
954	Louis Laurin	1			19			19				0 3 6¼	
955	François Laurin	1			1						12 10 0	0 0 2	
956	Octave Lavoie	2			40			40				0 7 5¼	
957	Louis Lavoie	2			40			40				0 7 5¼	
958	Louis Corbeil							141	33	108		1 0 9½	
959	Louis Plouf	3			20			60				0 5 8¼	
960	Veuve Alexis Taillefer	3			40			120				0 10 9¾	
961	Louis Laurin	3			13	8	13½	41	62	162		0 3 11¾	
962	Césaire Lecavalier	3			20			60				0 5 9	
963	Benjamin Lecavalier	3			6	1	4½	18	95	81		0 1 8½	
964	Pierre Plouf							41	17	162		0 3 5¾	

No. de référence.	NOMS DES CENSITAIRES.	ÉTENDUE DE LA CONCESSION OU DU TERRAIN POSSÉDÉ. FRONT. Arpents.	Perches.	Pieds.	PROFONDEUR. Arpents.	Perches.	Pieds.	SUPERFICIE. Arpents.	Perches.	Pieds.	Emplacements ou Lots à bâtir, ou pour d'autres fins que pour des fins agricoles. VALEUR. £ s. d.	Montant de la Rente Constituée à être payée par le Censitaire. £ s. d.	REMARQUES.
	***Paroisse St. Martin. Concession Côté Sud.*—(Suite.)**												
965	Félix Plouf	...	...	...	...	...	...	62	94	54	.....	0 8 0½	
966	Pierre Plouf	1	5	3	11	5	...	17	44	54	.....	0 1 7½	
967	Jean-Bte. Langevin	2	...	...	40	...	...	80	...	...	.....	0 7 7	
968	Joseph Lortie	...	...	...	...	...	...	140	60	...	.....	0 13 4½	
969	Veuve Aug. Lecavalier	...	...	...	...	...	...	11	20	...	.....	0 1 0½	
970	Louis Taillefer	3	...	...	32	...	...	96	...	...	.....	0 8 3¾	
971	Benjamin Lecavalier	1	5	...	11	5	...	17	25	...	.....	0 1 7	
972	Louis Labelle	...	...	...	...	...	...	10	...	...	.....	0 0 11	
973	Isidore Plouf	3	...	...	39	5	...	118	50	...	.....	0 11 3	
974	Veuve Pierre Laurin	...	...	...	...	...	...	121	39	...	.....	0 11 6	
975	Louis Laurin, fils	2	9	14	24	...	...	71	46	216	.....	0 6 7	
976	Louis Laurin, père	2	9	14	14	...	...	42	18	298	.....	0 4 2½	
977	Jean-Bte. Laurin	...	...	...	...	...	...	87	50	...	.....	0 10 6½	
978	Augustin Viau	...	...	...	...	...	...	96	...	...	.....	0 9 1½	
979	Joseph Laurin	...	...	...	...	...	...	18	3	216	.....	0 1 8½	
980	Augustin Viau	...	...	...	...	...	...	7	56	...	.....	0 0 8¼	
981	Louis Cyr	...	...	...	...	...	...	2	4	202	.....	0 0 2¼	
982	Jean-Bte. Cyr	...	...	...	...	...	...	1	8	27	.....	0 0 1	
983	Louis et Jean-Bte. Cyr	...	...	...	...	...	...	32	63	108	.....	0 3 2¼	
984	Jean-Bte. Cyr	...	...	...	...	...	...	....	125	...	4 0 0	0 0 0½	
985	Joseph Théoret	...	...	...	...	...	...	60	18	96	.....	0 6 1	
986	Joseph André	...	...	...	...	...	...	1	87	162	.....	0 0 1½	
987	Jean-Bte. Cyr	...	...	...	...	...	...	4	...	...	.....	0 0 4½	
988	Antoine Cousineau	3	1	...	15	...	...	46	50	...	.....	0 4 5¼	
989	Félix Charron	...	...	...	...	...	...	15	60	...	.....	0 1 4½	
990	Séraphin Lecavalier	...	...	...	...	...	...	33	80	...	.....	0 2 11½	
991	F. X. Bibaud	...	...	...	...	...	...	1	31	36	15 0 0	0 0 1½	
992	Andre Bisson	1	...	...	4	5	...	4	50	...	.....	0 0 5	
993	André Laurin	3	...	13	7	...	...	21	50	180	.....	0 2 1	
994	Séraphin Lecavalier, (*Une Isle*)	...	...	...	...	...	...	2	...	...	.....	0 0 0½	
995	Félix Cousineau	...	...	...	...	...	...	58	11	36	.....	0 11 9½	
996	J. Bte. Cousineau	3	...	...	20	...	...	60	...	...	.....	0 11 2	
997	Dieudonné Martin	...	...	...	...	...	...	60	38	288	.....	0 11 3½	
998	Jos. Rocan	3	...	...	21	...	...	63	...	...	.....	0 5 11½	
999	Jos. Gravel	3	1	3	20	...	...	62	33	108	.....	0 5 10	

No. de référence.	NOMS DES CENSITAIRES.	ÉTENDUE DE LA CONCESSION OU DU TERRAIN POSSÉDÉ. FACE. Arpents.	Perches.	Pieds.	PROFONDEUR. Arpents.	Perches.	Pieds.	SUPERFICIE. Arpents.	Perches.	Pieds.	Emplacements ou Lots à bâtir, ou pour d'autres fins que pour des fins agricoles. VALEUR. £ s. d.	Montant de la Rente Constituée à être payée par le Censitaire. £ s. d.	REMARQUES.
	Paroisse St. Martin, Concession Côté Sud.—(Suite.)												
1000	Elie Bigras	3		3	20			60	33	108	.....	0 11 1¼	
1001	Laurent Galipeau	3		3	1			3	1	108	.....	0 0 0½	
1002	Isaac Lauzon	3		3	12			36	20		.....	0 6 10	
1003	Félix Charron	3		3	4			12	6	208	.....	0 2 3	
1004	André Laurin	3		3	9	2		27	15	108	.....	0 5 1	
1005	Frs. Gauthier	3			25			75			.....	0 13 11	
1006	Laurent Masson	1	5		17			25	50		.....	0 4 10	
1007	Joseph Rocan							32			.....	0 5 10	
1008	Isidore Leblanc							2	50		.....	0 0 5	
1009	Frs. Gauthier							30	50		.....	0 5 8¾	
1010	Julien Bibaud							69			.....	0 12 9¾	
1011	Joseph Bibaud							70			.....	0 11 7	
1012	F. X. Moncion							162	40	270	.....	0 15 8½	
1013	Laurent Masson	3			2	9		8	70		.....	0 0 9¾	
1014	Marc Scanlon et Firmin André							36	37	162	.....	0 5 2	
1015	Louis Laurin							21			.....	0 2 1¼	
1016	Jules Bergeron								34		25 0 0	0 0 0½	
1017	J. Bte. Tailleur							36	37	162	.....	0 5 2	
1018	James Haron, (*Isles Vertes Rondes*)							73			.....	0 4 2¾	
1019	Augustin Amesse, (*Partie de l'Isle Boiret*)							46			.....	0 4 2¾	
1020	Do.							33			.....	0 2 10¼	
1021	J. Bte. Binet, père	1	5	18				27			.....	0 2 7¼	
1022	Eusèbe Boileau							33	82	162	.....	0 3 2¼	
1023	J. B. Binet, fils							85	11	162	.....	0 8 0	
1024	Félix Clairoux							75	64	162	.....	0 7 4¼	
1025	André Clairoux							2	74		125 0 0	0 0 0½	
1026	William Bradley							71	30		.....	0 6 8¾	
1027	William H. Scott							72	48		.....	0 6 9½	
1028	William Bradley							59	77	252	.....	0 5 8	
1029	Venance Lemay							64	55	180	.....	0 6 1¼	
1030	Jean-Bte. Binet, père		30			30					20 0 0	0 0 0½	
1031	Séminaire de Québec										.....	.....	

No. de référence.	NOMS DES CENSITAIRES.	ÉTENDUE DE LA CONCESSION OU DU TERRAIN POSSÉDÉ. FRONT. Arpents.	Perches.	Pieds.	PROFONDEUR. Arpents.	Perches.	Pieds.	SUPERFICIE. Arpents.	Perches.	Pieds.	Emplacements ou Lots à bâtir, ou pour d'autres fins que pour des fins agricoles. VALEUR. £ s. d.	Montant de la Rente Constituée à être payée par le Censitaire. £ s. d.	Remarques.
	Paroisse St. Martin. Concession Côté Sud.—(Suite.)												
1032	Olivier Girard							2	72	78	25 0 0	0 0 0½	
1033	Joseph Roussin							56	25		.....	0 5 4	
1034	Do.							25	75		.....	0 1 3	
	Paroisse St. Martin. Concession St. François.												
1035	Fabien Rocan							97			.....	0 15 4	
1036	Martin Monciaux	2	5		12	9		3	12	162	.....	0 0 9½	
1037	Jacques Dagenais	3	5		9			31	50		.....	0 2 11	
1038	Do.	1	9	16	29			57	57	252	.....	0 5 4¾	
1039	Zéphirin Tassé	1	9	16	29			57	57	252	.....	0 5 4¾	
1040	Do.	2	9	14	35			104	22	72	.....	0 9 6	
1041	Jacques Dagenais	2	9	14	5	3		15	78	72	.....	0 1 8	
1042	François Saumur							46	85		.....	0 5 11	
1043	Jacques Dagenais	1	5		5			7	50		.....	0 1 3¼	
1044	Pierre Monciaux	1			5			5			.....	0 1 7½	
1045	Bazile Saumur		7	9	3	2		2	40		.....	0 0 6	
1046	Pierre Monciaux								39	109¾	32 10 0	0 0 1	
1047	Stanislas Monciaux								68	144	.....	0 0 3¼	
1048	Narcisse Chartrand							29	50		.....	0 5 5	
1049	Joseph Chartrand							28			.....	0 5 2	
1050	Simon Lavoie							124	41	81	.....	0 17 3½	
1051	Joseph Chartrand							3			.....	0 0 6¼	
1052	Pierre Gauthier							69	30		.....	0 12 4½	
1053	Narcisse Chartrand et François Boucher							34	70		.....	0 3 3	
1054	Bazile Saumur, père							44	30		.....	0 4 2	
1055	Joseph Labelle							100			.....	0 14 9¼	
1056	Magloire Viau								45		16 0 0	0 0 0½	
1057	Stanislas Lavoie	1			4	9			45		.....	0 0 0½	
1058	Pierre Gauthier							49	50		.....	0 8 11	
1059	Pierre Charbonneau							2			.....	0 0 4½	
1060	Jacques Dagenais	3			3	5		10	50		.....	0 1 11	
1061	Joseph Tassé	3			40			120			.....	1 2 2	
1062	Joseph Labelle	3			40			120			.....	1 2 2	
1063	Do.							119			.....	1 2 2	
1064	J. B. Bergeron		5		2						50 0 0	0 0 2	

Nos de référence	NOMS DES CENSITAIRES.	ÉTENDUE DE LA CONCESSION OU DU TERRAIN POSSÉDÉ. FRONT. Arpents	Perches	Pieds	PROFONDEUR. Arpents	Perches	Pieds	SUPERFICIE. Arpents.	Perches	Pieds	Emplacements ou Lots à bâtir, ou pour d'autres fins que pour des fins agricoles. VALEUR. £ s. d.	Montant de la Rente Constituée à être payée par le Censitaire. £ s. d.	REMARQUES.
	Paroisse St. Martin. *Con. St. François.*—(Suite.)												
1065	François Moncion							49	37	243	.....	0 10 4½	
1066	Marie Moncinaux							41	37	162	.....	0 8 2¼	
1067	Jean-Bte. Moncinaux	2			7			14			.....	0 2 7¼	
1068	Benjamin Labelle							57	45		....	0 10 7½	
1069	Jean-Bte. Moncinaux	2	9	16	16			47	82	72	.....	0 10 1	
1070	Louis Bergeron	1		6	24			21	80		.....	0 4 6¾	
1071	Jérémie Vernier	3			40			120			.....	1 2 2¼	
1072	Flavien Fortin	3		6	30			91			.....	0 16 10½	
1073	Pierre Labelle							82			.....	0 15 2¼	
1074	Timothé Hotte	2			4			8			.....	0 1 5½	
1075	Jean Gagnon	2	2	9	30			67	50		.....	0 12 6	
1076	Raphaël Labelle	2	2	9	30			67	50		.....	0 12 6	
1077	J. Bte. Moncinaux et héritiers	2	1	16	30			72	21	108	.....	0 13 9¼	
1078	Joseph Brien	2			30			60			.....	0 11 1½	
1079	Olivier Tassé	2			30			60			.....	0 11 1½	
1080	Augustin Tassé	2			30			60			.....	0 11 1½	
1081	Pierre Gauthier	1	5		30			135			.....	1 5 2½	
1082	François Jarry	3	4	15	30			104	64	81	.....	0 19 1	
1083	Jacques Brien	3			30			90			.....	0 8 5½	
1084	Jean-Bte. St. Aubin	3			30			90			.....	0 8 5½	
1085	Veuve Aug. Leblanc	1	5		30			45			.....	0 4 2¾	
1086	Pierre Viau	1	5		30			45			.....	0 4 2¾	
1087	Augustin Viau	3			20			60			.....	0 6 3	
1088	Pierre Viau	1	5	9	10			15	50		.....	0 1 8½	
1089	François Moncinaux							7	15	180	.....	0 0 7¾	
1090	Pierre Viau							11	4	162	.....	0 1 0¾	
1091	François Moncinaux	1	5		19			28	50		.....	0 2 8½	
1092	Augustin Laurin							28			.....	0 2 7¼	
1093	Hyacinthe Bibaud		5		1						18 0 0	0 0 0½	
1094	Joseph Paré		7	9	19			14	25		.....	0 1 4	
1095	Louis Lavoie et James Park							64	25		.....	0 4 1½	
1096	Félix Pontus		7	9	2		15				35 0 0	0 0 1¾	
1097	Bernabé Piché		7	9	2		15				25 0 0	0 0 1¼	
1098	Michel Bigras							42			.....	0 4 0¼	
1099	François Beautron	3			30			90			.....	0 8 5½	

IMAGE EVALUATION TEST TARGET (MT-3)

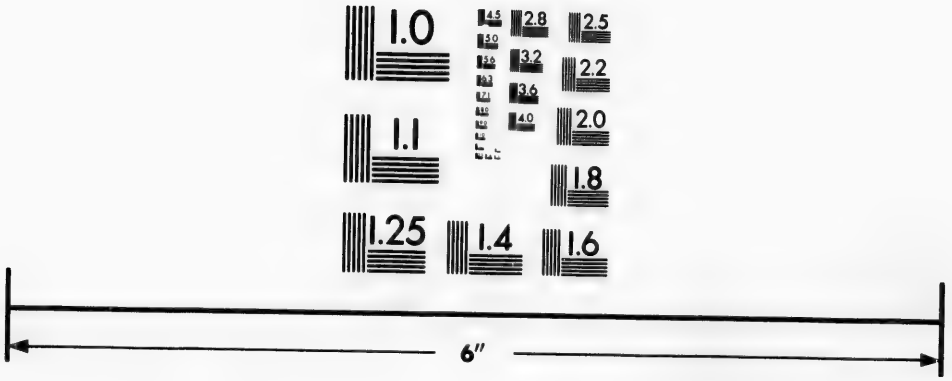

Photographic Sciences Corporation

23 WEST MAIN STREET
WEBSTER, N.Y. 14580
(716) 872-4503

No. de référence.	NOMS DES CENSITAIRES.	ÉTENDUE DE LA CONCESSION OU DU TERRAIN POSSÉDÉ.									Emplacements ou Lots à bâtir, ou pour d'autres fins que pour des ins agricoles.	Montant de la Rente Constituée à être payée par le Censitaire.	Remarques.
		Front.			Profondeur.			Superficie.					
		Arpents.	Perches.	Pieds.	Arpents.	Perches.	Pieds.	Arpents.	Perches.	Pieds.	Valeur.		
	Paroisse St. Martin. Con. St. François.—(Suite.)										£ s. s.	£ s. d.	
1100	Jérémie Laurin	...	...	...	...	...	...	....	25	...	20 0 0	0 0 0½	
1101	Pierre Cyr	1	5	...	30	...	...	45	...	...	.....	0 4 5¼	
1102	Michel Bigras	1	5	...	30	...	...	45	...	...	.....	0 4 5¼	
1103	Louis Lavoie	3	...	...	30	...	...	90	...	...	.....	0 8 5½	
1104	Geo. Andrew Chenie	3	...	...	30	...	...	90	...	...	.....	0 8 5½	
1105	André Soriol	3	...	...	30	...	...	90	...	...	.....	0 16 8	
1106	Pierre Crevier	...	...	...	...	...	...	88	37	162	.....	0 8 3¾	
1107	Louis Alexandre Lahaise	...	...	...	...	...	...	83	80	...	.....	0 7 10¾	
1108	Louis Lavoie	2	...	...	3	1	...	6	20	...	.....	0 0 7	
1109	Stanislas Lavoie	...	...	...	...	...	...	91	58	...	.....	0 8 7¼	
1110	Louis Bélanger	...	...	...	...	...	...	48	23	108	.....	0 6 0	
1111	Abraham Lavoie	...	7	...	...	7	...	....	...	...	16 0 0	0 0 0½	
1112	Jérôme Lavoie	3	...	...	5	...	...	15	...	...	.....	0 1 4½	
1113	Joseph Gratton	...	...	...	...	...	...	3	60	162	.....	0 0 4½	
1114	Joseph Demers	...	5	...	...	7	9	....	...	...	30 0 0	0 0 0½	
1115	Léandre Descôtes	...	...	140	...	...	740	....	...	...	15 0 0	0 0 4¼	
1116	Antoine Bergeron	...	...	...	...	...	...	....	22	70	100 0 0	0 0 1	
1117	Antoine Migneron	...	...	...	...	...	...	....	23	92	150 0 0	0 0 1	
1118	Isidore Leblanc	...	7	4	...	7	...	....	...	...	75 0 0	0 0 0½	
1119	Joseph Gratton	...	15	6	...	18	9	....	...	...	110 0 0	0 0 3	
1120	Joseph Côté	...	...	...	...	...	...	....	73	300	100 0 0	0 0 1	
1121	Joseph Charron	...	3	...	...	4	...	....	...	...	20 0 0	0 0 0½	
1122	Charles Poirier	...	...	...	...	...	...	....	24	248	125 0 0	0 0 1½	
1123	Félix Miller	...	3	...	...	4	...	....	...	...	13 0 0	0 0 0½	
1124	Jean Miller	...	2	13	...	5	9	....	...	...	30 0 0	0 0 0½	
1125	Magloire Couvret	...	2	13	...	5	9	....	...	...	40 0 0	0 0 0½	
1126	Bazile Vernier	...	...	100	...	...	100	....	...	...	30 0 0	0 0 2	
1127	André Brunet	...	...	50	...	...	100	....	...	...	12 10 0	0 0 0¾	
1128	Louis Gratton	...	...	50	...	...	100	....	...	...	40 0 0	0 0 0¾	
1129	Louis Valiquet	...	...	...	...	...	...	13	15	249	.....	0 1 2½	
1130	Jérémie Gratton	...	...	100	...	...	100	....	...	...	60 0 0	0 0 1	
1131	Veuve Pierre Valade	...	...	50	...	...	100	....	...	...	15 0 0	0 0 0½	
1132	Martin Soriol	...	...	50	...	...	100	....	...	...	10 0 0	0 0 0½	
1133	Joseph Sigouin	...	...	50	...	...	100	....	...	...	10 0 0	0 0 0½	
1134	Michel Mignault	...	...	50	...	...	100	....	...	...	8 0 0	0 0 0½	
1135	Pierre Vizeau	...	...	62½	...	...	100	....	...	...	22 0 0	0 0 0¾	

No. de référence.	NOMS DES CENSITAIRES.	ÉTENDUE DE LA CONCESSION OU DU TERRAIN POSSÉDÉ. FRONT. Arpents.	Perches.	Pieds.	PROFONDEUR. Arpents.	Perches.	Pieds.	SUPERFICIE. Arpents.	Perches	Pieds.	Emplacements ou Lots à bâtir, ou pour d'autres fins que pour des fins agricoles. VALEUR. £	s.	d.	Montant de la Rente Constituée à être payée par le Censitaire. £	s.	d.	REMARQUES.
	Paroisse St. Martin. Con. St. François.—(Suite.)																
1136	Joseph Gérard			62½			100				25	0	0	0	0	0¾	
1137	Jules Vizeau								21	96	22	0	0	0	0	1	
1138	Félix Lagassé		50				100				10	0	0	0	0	0½	
1139	Jérémie Vernier							70	50					0	6	7	
1140	Louis Laurin							8						0	0	9¼	
1141	Jear Bte. Bellerose		5			5					13	0	0	0	0	0½	
1142	Jos. Cardinal	1	7	9							12	10	0	0	0	0¾	
1143	Célestin Gratton		5			10					30	0	0	0	0	0½	
1144	Louis Lahaise							1	6	126	225	0	0	0	0	1	
1145	Veuve Jos. Tassé		5	14		8	9				125	0	0	0	0	1½	
1146	Léon Pariseau		4	8		11	2				105	0	0	0	0	1½	
1147	Joseph Vézina		4	8		11	2				60	0	0	0	0	1½	
1148	Veuve Michel Cousineau		3	4		5	10				50	0	0	0	0	0½	
1149	Joseph Leblanc		3	16		5	10				120	0	0	0	0	1	
1150	Jos. Leblanc et Calixte Beauchamp		25			5	10				45	0	0	0	0	0½	
1151	Timothé Soriol		2	9		5					200	0	0	0	0	0½	
1152	Jean-Bte. Valiquet		4	11		5					125	0	0	0	0	0½	
1153	Ls. Gédéon Bourassa							1	55	162	300	0	0	0	0	3	
1154	Antoine Migneron			40			40				40	0	0	0	0	0½	
1155	Antoine Pagé		55			100					50	0	0	0	0	0½	
1156	Jérémie Vernier		100			75					60	0	0	0	0	0½	
1157	Léandre Descôtes		5	8		6	9				15	0	0	0	0	0½	
1158	Vincent Tassé							34	144		45	0	0	0	0	0½	
1159	Jean Valiquet		3			3	9				40	0	0	0	0	0½	
1160	Charles Paquet		50			15					125	0	0	0	0	1	
1161	Jean-Bte. Leblanc	2		13		7					60	0	0	0	0	1¾	
1162	Jean Miller, fils		3	9		7					40	0	0	0	0	0½	
1163	J. Bte. Chartrand		3	9		7					13	0	0	0	0	0½	
1164	Louis Barbe		5			5					30	0	0	0	0	0½	
1165	Benjamin Lecavalier							35						0	0	0½	
1166	J. Bte. Bergeron		3	15		9					20	0	0	0	0	0½	
1167	Veuve Joachim Bigras							73	27		70	0	0	0	0	1	
1168	Louis Valade		3			3	9				30	0	0	0	0	0½	
1169	A. B. Papineau							46	225		70	0	0	0	0	0½	
1170	Louis Caillé						1	12	102		70	0	0	0	0	0¾	
1171	Julien Lagassé		78			9					15	0	0	0	0	0½	

No. de référence.	NOMS DES CENSITAIRES.	ÉTENDUE DE LA CONCESSION OU DU TERRAIN POSSÉDÉ. FRONT. Arpents.	Perches.	Pieds.	PROFONDEUR. Arpents.	Perches.	Pieds.	SUPERFICIE. Arpents.	Perches.	Pieds.	Emplacements ou Lots à bâtir, ou pour d'autres fins que pour des fins agricoles. VALEUR. £ s. d.	Montant de la Rente Constituée à être payée par le Censitaire. £ s. d.	REMARQUES.
	Paroisse St. Martin. Con. St. François.—(Suite.)												
1172	Louis Gratton								14	264	12 0 0	0 0 0½	
1173	Joachim Bigras			39			40				6 0 0	0 0 0½	
1174	Les Sœurs de Ste. Croix	3			23			69				0 6 6¼	
1175	La Fabrique de St. Martin							7		156		0 0 7½	
1176	Jean Guillaume								40	184	150 0 0	0 0 0½	
1177	Louis Lavoie		7	6		14	13				275 0 0	0 0 1	
1178	Frs. Clément		4	12		14	6	6			75 0 0	0 0 0¾	
1179	Jos Plouf		5	9		14	12				50 0 0	0 0 1	
1180	La Municipalité Scolaire							6				0 0 6¾	
1181	Philibert Hotte		14	12		35	9				75 0 0	0 0 5½	
1182	J. Bte. Bergeron							59	5	54		0 5 8¼	
1183	La Fabrique de St. Martin		5			1						0 0 0½	
1184	François Lemieux							5				0 0 5½	
1185	Joseph Pariseau							1	26	216	225 0 0	0 0 1½	
1186	Veuve Martin Bergeron		5			1					45 0 0	0 0 0½	
1187	Joseph Pariseau							18	34	144		0 1 7½	
1188	Louis Martin							4	90			0 0 6	
1189	André Bergeron	1	1		7			7				0 0 8½	
1190	Frs. Lemieux	1	1		2			2	20			0 0 2½	
1191	Antoine Bergeron	1	1		30			33				0 3 1¼	
1192	George Pariseau		5			5					20 0 0	0 0 0½	
1193	Adélaïde Leblanc		5			5					30 0 0	0 0 0½	
1194	Narcisse Laurin							57	16	216		0 5 5½	
1195	Joseph Polz		5			5					25 0 0	0 0 0½	
1196	Joseph Pariseau		5			15					14 0 0	0 0 1	
1197	Veuve Frs. Dagenais							68	27	252		0 6 5	
1198	Louis Lavoie	1			11	7		11	70			0 1 1¼	
1199	J. Bte. Clairoux							46	57	162		0 4 5	
1200	Narcisse Prévost	1			11	7		11	70			0 1 1¾	
1201	Nicolas Clairoux							46	42	162		0 4 4½	
1202	Pierre Giroux							105	60			0 9 10¾	
1203	Louis Viau							14				0 1 3¼	
1204	Nicolas Clairoux	1			8			8				0 0 9½	
1205	R. F. Stephens	2			30			60				0 5 7¾	

No. de référence.	NOMS DES CENSITAIRES.	ÉTENDUE DE LA CONCESSION OU DU TERRAIN POSSÉDÉ. FRONT. Arpents.	Perches.	Pieds.	PROFONDEUR. Arpents.	Perches.	Pieds.	SUPERFICIE. Arpents.	Perches.	Pieds.	Emplacements ou Lots à bâtir, ou pour d'autres fins que pour des fins agricoles. VALEUR. £ s. d.	Montant de la Rente Constituée à être payée par le Censitaire. £ s. d.	REMARQUES.
	Paroisse St. Martin. Con. St. François.—(Suite.)												
1206	Louis Clairoux	2	9	3	16			46	66	216		0 8 7¾	
1207	Félix Laurin							20	41	216		0 3 10½	
1208	Vincent Charron							20	41	216		0 3 10½	
1209	Ls. Sansquartier	3			11	4		34	20			0 3 3	
1210	Antoine Dion		7	9		10					30 0 0	0 0 0½	
1211	Louis Lavoie, père	1	5		15	3		22	95			0 2 1¾	
1212	James Park							4	95		30 0 0	0 0 5½	
1213	Jérémie Valade							6			18 0 0	0 0 6½	
1214	Joseph Vézina	1	5		14	6		21	90			0 2 0¼	
1215	Samuel Stephens	3		9	30			91	50			0 8 7¼	
1216	Louis Laurin							99	80			0 9 4½	
1217	Antoine Bergeron	2			10			20				0 1 10¾	
1218	Vincent Charron	2		9	30			61	50			0 5 10½	
1219	Firmin Bigras	2			10			20				0 1 10¾	
1220	Louis Pesant, fils							30				0 2 10	
1221	Vincent Charron	1			10			10				0 1 0	
1222	J. Bte. Bergeron, fils	2			20			40				0 3 9	
1223	J. Bte. Pagé	2			10			20				0 1 11¾	
1224	J. Bte. Bergeron, père							67	20			0 6 4¼	
1225	Antoine Dion	2			5			10				0 1 2½	
1226	Messire P. C. Dubé	1	5		3	6		5	40			0 0 8	
1227	A. B. Papineau							59	55			0 5 7¼	
1228	Messire P. C. Dubé	2	5		20	6		51	30	243		0 4 10	
1229	Joseph Dubé		5	9		3	9				25 0 0	0 0 0½	
1230	Joachim Bigras							98	21	81		0 9 2¾	
1231	J. Bte. Plouf		15			15					50 0 0	0 0 3½	
1232	Pierre Andegrave							36	1	81		0 3 7½	
1233	J. Bte. Plouf							1			12 0 0	0 0 1	
1234	Pierre Plouf	2			16	5		33				0 3 1½	
1235	Benjamin Dion		3	13½		5					12 0 0	0 0 0½	
1236	Antoine Dion		3	13½		5					25 0 0	0 0 0½	
1237	Benjamin Lecavalier	2			13	5		27				0 2 6¼	
1238	Antoine Bergeron							65				0 6 0	
1239	Joseph Bergeron							74	50			0 7 1	
1240	Augustin Valiquet	2	3	9	30			70	50			0 6 7½	
1241	Augustin Lecavalier							83	85	162		0 7 10¾	

No. de référence.	NOMS DES CENSITAIRES.	ÉTENDUE DE LA CONCESSION OU DU TERRAIN POSSÉDÉ. FRONT. Arpents.	Perches.	Pieds.	PROFONDEUR. Arpents.	Perches.	Pieds.	SUPERFICIE. Arpents.	Perches.	Pieds.	Emplacements ou Lots à bâtir, ou pour d'autres fins que pour des fins agricoles. VALEUR. £ s. d.	Montant de la Rente Constituée à être payée par le Censitaire. £ s. d.	Remarques.
	Paroisse St. Martin. Con. St. François.—(Suite.)												
1242	Benjamin Lecavalier	2	1	...	30	...	...	63	...	...	...	0 5 11	
1243	Louis Labelle	...	...	...	...	...	...	...	86	63	40 0 0	0 0 1	
1244	Simon Lecavalier	2	...	5	30	7	15	61	67	57	...	0 5 10½	
1245	Pierre Turcot	2	...	...	30	...	...	60	...	...	...	0 5 8¼	
1246	Louis Pesant	3	...	...	28	...	...	91	40	...	...	0 8 8	
1247	Louis Laurin	...	...	...	...	...	...	77	17	...	...	0 7 6½	
1248	Simon Lecavalier	...	...	...	...	...	...	10	76	45	...	0 1 0	
1249	Félix Bourgeois	...	...	...	...	...	...	86	1	...	...	0 8 1¼	
1250	Michel Côté	...	13	...	...	34	...	...	...	...	28 0 0	0 0 4½	
1251	Augustin Valiquet	...	...	...	...	...	...	17	17	279	...	0 1 7½	
1252	Frs. Pesant	...	...	...	...	...	...	3	...	...	15 0 0	0 0 3¼	
1253	Frs. Charron	1	5	...	27	...	...	40	50	...	...	0 3 9¾	
1254	Cyprien Charron	...	...	...	...	...	...	58	15	216	...	0 5 6	
1255	François Bigras	...	3	...	3	...	...	90	...	...	...	0 0 1	
1256	Louis Laurin	...	...	...	...	...	...	84	43	183	...	0 7 11½	
1257	Félix Charron	...	...	...	...	...	...	124	...	...	...	0 11 8	
1258	Félix Lauzon	...	...	...	...	...	...	62	...	...	...	0 5 10	
1259	André Laurin	3	...	...	30	...	...	90	...	...	...	0 8 5½	
1260	Isaac Lauzon	3	...	...	30	...	...	90	...	...	...	0 8 5½	
1261	Félix Charron	...	...	...	...	...	...	...	8	262	3 0 0	0 0 0½	
1262	Paul Laurin	...	...	...	...	...	...	...	25	...	2 0 0	0 0 0½	
1263	Joseph Rocan	3	...	9	30	...	...	91	50	...	...	0 16 10¾	
1264	Dieudonné Martin	...	...	...	...	...	...	55	65	...	...	0 5 2¾	
1265	Louis Cousineau	3	...	...	16	7	...	50	10	...	...	0 4 8¼	
1266	Félix Cousineau	3	...	...	19	9	...	59	70	...	...	0 5 7¼	
	Paroisse St. Martin. Concession St. Elzéar.												
1267	Jean Monciaux	...	...	...	...	...	...	59	4	54	...	0 10 11½	
1268	Pierre Sicard	...	5	...	...	12	9	...	...	...	40 0 0	0 0 0½	
1269	Charles Deguire	2	9	9	40	...	...	118	...	...	...	1 1 9¾	
1270	François Brunet	1	5	...	23	...	...	34	50	...	...	0 6 4¼	
1271	François Boucher	1	5	...	8	5	...	12	75	...	...	0 2 5½	
1272	Joseph Ouimet	1	5	...	8	5	...	12	75	...	...	0 2 5½	
1273	Jacques Dagenais	...	5	...	21	...	...	31	50	...	...	0 5 9¾	
1274	Adélaïde et Magdelaine Prévost	...	...	...	...	...	...	23	50	...	...	0 2 9½	

No. de référence.	NOMS DES CENSITAIRES.	ÉTENDUE DE LA CONCESSION OU DU TERRAIN POSSÉDÉ. FRONT. Arpents.	Perches.	Pieds.	PROFONDEUR. Arpents.	Perches.	Pieds.	SUPERFICIE. Arpents.	Perches.	Pieds.	Emplacements ou Lots à bâtir, ou pour d'autres fins que pour des fins agricoles. VALEUR. £ s. d.	Montant de la Rente Constituée à être payée par le Censitaire. £ s. d.	REMARQUES.
	***Paroisse St. Martin. Con. St. Elzéar.*—(Suite.)**												
1275	Veuve Frs. Prévost	...	8	6	6	...	...	5	...	...	.....	0 0 11½	
1276	Jacques Dagenais	2	9	13	20	...	...	59	44	144	.....	0 10 10	
1277	Frs. Gagnon	2	9	13	20	...	...	59	44	144	.....	0 10 7¾	
1278	Jacques Dagenais	...	...	...	...	...	...	76	34	...	.....	0 14 0½	
1279	Narcisse Pepin	...	...	...	...	...	...	...	107	...	8 0 0	0 0 2	
1280	Simon Viau	2	...	...	8	9		1	70	...	.....	0 0 3	
1281	Do.	...	5	12	3	2	14	1	85	240	.....	0 0 3¼	
1282	Frs. R. Prévost	...	4	9	...	10	...	...	...	...	6 10 0	0 0 1½	
1283	Antoine Prévost	...	...	...	...	...	...	27	24	108	.....	0 5 0	
1284	François Gagnon	1	1	...	12	5	...	13	75	...	.....	0 2 7½	
1285	Joseph Prévost	3	...	...	28	3	...	84	90	...	.....	0 15 2½	
1286	Bazile Saumur	...	...	...	...	...	...	2	64	162	.....	0 0 6½	
1287	Veuve Frs. Prévost	3	...	...	11	7	...	35	10	...	.....	0 6 6¼	
1288	Gilbert Viau	1	5	...	40	...	...	60	...	...	.....	0 10 9	
1289	Stanislas Lavoie	...	...	...	...	...	...	3	67	...	.....	0 0 8½	
1290	Laurent Lavoie	...	...	...	...	...	...	137	50	...	.....	1 4 8	
1291	J. Bte. Lecavalier	1	5	...	27	...	...	40	50	...	.....	0 7 1¼	
1292	Stanislas Lavoie	...	...	...	...	...	...	3	39	...	.....	0 0 8½	
1293	Simon Lecavalier	2	...	...	30	...	...	60	...	...	.....	0 11 1	
1294	Cyrile Cantin	2	...	...	30	...	...	60	...	...	.....	0 8 5	
1295	Stanislas Lavoie	4	...	...	10	...	...	40	...	...	.....	0 6 6	
1296	Narcisse Gravel	...	...	...	...	...	...	119	...	...	.....	0 11 0¾	
1297	Félix Gravel	3	...	...	22	...	...	66	...	...	.....	0 12 2¼	
1298	Joseph Labelle	3	...	...	5	...	...	15	...	...	.....	0 2 9¼	
1299	François Dufresne	1	9	...	34	...	...	64	60	...	.....	0 11 11	
1300	Félix Gravel	3	...	...	6	...	...	18	...	...	.....	0 3 3¾	
1301	Charles Hotte	1	1	7	34	...	...	38	72	72	.....	0 7 1½	
1302	Robert Monet	3	...	...	30	...	...	90	...	...	.....	0 16 7½	
1303	Raphaël Beaulieu	...	7	9	5	...	...	3	75	...	.....	0 0 8¼	
1304	Veuve Joseph Beaulieu	1	2	9	5	...	...	11	25	...	.....	0 2 1	
1305	Magloire Hotte	3	...	...	5	...	...	15	...	...	.....	0 2 9¼	
1306	Veuve Joseph Beaulieu	2	9	11	35	...	...	103	63	288	.....	0 9 8	
1307	Magloire Hotte	2	9	11	5	...	...	14	80	160	.....	0 1 4½	
1308	Do.	1	5	...	40	...	...	60	...	...	.....	0 11 1	
1309	Fabien Hotte	1	5	...	40	...	...	60	...	...	.....	0 11 1	
1310	Michel Monet	2	9	13	20	...	...	59	44	144	.....	0 11 1½	

No. de référence.	NOMS DES CENSITAIRES.	ÉTENDUE DE LA CONCESSION OU DU TERRAIN POSSÉDÉ. FRONT. Arpents.	Perches.	Pieds.	PROFONDEUR. Arpents.	Perches.	Pieds.	SUPERFICIE. Arpents.	Perches.	Pieds.	Emplacements ou Lots à bâtir, ou pour d'autres fins que pour des fins agricoles. VALEUR. £ s. d.	Montant de la Rente Constituée à être payée par le Censitaire. £ s. d.	Remarques.
	Paroisse St. Martin Con. St. Elzéar.—(Suite.)												
1311	J. Bte. Bergeron	1	2	6½	2			2	47	72		0 0 5½	
1312	Nicolas Prévost	1	2	6½	8			9	88	288		0 2 2¾	
1313	Narcisse Prévost		6	3¾	10			6	18	18		0 0 4	
1314	F. X. Bélanger		6	3¾	10			6	18	18		0 0 4	
1315	Raphaël Labelle		5		8	7	9	4	37	162		0 0 9	
1316	Michel Monet								62	162		0 0 1½	
1317	Do.		2		26			52				0 9 7¾	
1318	Timothé Hotte		4		23			92				0 17 1	
1319	Do.							65	35			0 12 0	
1320	J. Bte. Paré		5		1						60 0 0	0 0 0½	
1321	Do.							3	25			0 0 7½	
1322	Do.		7	9	11						90 0 0	0 0 0½	
1323	Stanislas Pariseau	1			7	4		7	40			0 1 4½	
1324	Magloire Hotte							49				0 9 0¾	
1325	Veuve Joseph Beaubien							49				0 9 0¾	
1326	Charles Hotte	2	9	14	30			89	33	108		0 16 6	
1327	Henri Vannier	3			30			90				0 16 8	
1328	Joseph Gravel	2	9	15	30			89	50			0 16 7	
1329	Félix Lavoie	5	9	8	30			178	33	108		1 2 5	
1330	Raphaël N. Valiquet	2	9	9	30			88	50			0 16 4½	
1331	Joseph Gravel							81	8	162		0 7 10	
1332	Edouard Monet	1			1						40 0 0	0 0 1	
1333	François Parent							10	95			0 1 0¾	
1334	François Boucher	1	9	9	30			58	50			0 5 6	
1335	J. Bte. Labelle	2			30			60				0 5 7¾	
1336	Romuald Hotte							122	83	108		0 11 5¾	
1337	J. Bte. Chabot	2			11	5		23				0 2 2	
1338	François Legault	1	9	10	30			58	66	216		0 5 5¼	
1339	André Barbe	2			30			60				0 5 7¾	
1340	Vital Chabot	2			30			60				0 5 7¾	
1341	Joseph David	2	9	9	30			88	50			0 8 4	
1342	J. Bte. Chabot	2	9	15	30			89	50			0 8 5	
1343	André Barbe	1			30			30				0 2 10	
1344	J. Bte. Beautron	1			30			30				0 2 10	
1345	Frs. Parant	1			19			19				0 1 9½	
1346	Vital Chabot	1			11			11				0 1 0¾	

No. de référence.	NOMS DES CENSITAIRES.	ÉTENDUE DE LA CONCESSION OU DU TERRAIN POSSÉDÉ. FRONT. Arpents	Perches	Pieds.	PROFONDEUR. Arpents.	Perches	Pieds.	SUPERFICIE. Arpents	Perches.	Pieds.	Emplacements ou Lots à bâtir, ou pour d'autres fins que pour des fins agricoles. VALEUR. £ s. d.	Montant de la Rente Constituée à être payée par le Censitaire. £ s. d.	REMARQUES.
	Paroisse St. Martin. Con. St. Elzéar.—(Suite.)												
1347	Antoine Pagé	2	9	9	30			88	50			0 8 4	
1348	Isidore Valiquet	2			30			60				0 5 8¼	
1349	Laurent Verdon	3	7		30			111				0 10 5¼	
1350	Antoine Pagé	3			26			78				0 7 4¾	
1351	Jerome Lavoie	3			4			12				0 1 1¼	
1352	François Bélanger							75	60			0 7 1½	
1353	Martin Gratton	1			1						16 0 0	0 0 1	
1354	Eléonore McGrath	1			1						8 0 0	0 0 1	
1355	Jérôme Lavoie	1			1						150 0 0	0 0 1	
1356	Do.	2			3			6				0 0 6½	
1357	Joachim Terrien	1			1						32 0 0	0 0 1	
1358	Toussaint Deguire	1			1						22 0 0	0 0 1	
1359	E. E. Deguire		9	3	1						8 0 0	0 0 1	
1360	Louis Caillé	1			1						20 0 0	0 0 1	
1361	Isidore Valiquet		3	9	13	9					20 0 0	0 0 0½	
1362	C. Valiquet et F. Bélanger							68	16	216		0 8 4½	
1363	Frs. Charbonneau							1			20 0 0	0 0 1	
1364	Jerôme Lavoie							57	70			0 5 4	
1365	Veuve Frs. Couvret							4	50			0 0 5	
1366	Frs. Bélanger	3			9	6	12	29				0 2 8¾	
1367	J. Bte. Bélanger	2	9	9	20			59				0 5 7	
1368	Frs. Bélanger	2	9	9	10			29	50			0 2 9¼	
1369	Veuve Frs. Couvret							18	90			0 1 7	
1370	Joseph Chalifoux							15	15			0 1 5½	
1371	Ls. Alexis Laurin	1	5		3	4		5	10			0 0 5½	
1372	Félix Charbonneau	3			27			81				0 8 3	
1373	F. X. Bélanger							36	75			0 3 4	
1374	Joseph Chalifoux	1	5		15			22	50			0 2 3½	
1375	Félix Charbonneau	2	9		30			87				0 8 4¼	
1376	Veuve Frs. Couvret	3			30			90				0 8 5½	
1377	Héritiers Alexis Laurin							87	65	134		0 8 4¼	
1378	Frs. d'Assise Toussignant	1	4	14½	23	3		34	49	225		0 3 3	
1379	Joseph Leblanc	1	5		6			9				0 0 10	
1380	F. X. Toussignant	1	4	14½	23	3		34	49	225		0 3 3	
1381	Frs. Bélanger	1	5		6			9				0 0 10	
1382	Simon Lecavalier	2	5		29	5		73	75			0 6 11¼	

No. de référence.	NOMS DES CENSITAIRES.	ÉTENDUE DE LA CONCESSION OU DU TERRAIN POSSÉDÉ. FRONT. Arpents.	Perches.	Pieds.	PROFONDEUR. Arpents.	Perches.	Pieds.	SUPERFICIE. Arpents.	Perches.	Pieds.	Emplacements ou Lots à bâtir, ou pour d'autres fins que pour des fins agricoles. VALEUR. £ s. d.	Montant de la Rente Constituée à être payée par le Censitaire. £ s. d.	Remarques.
	Paroisse St. Martin. Con. St. Elzéar.—(Suite.)												
1383	Frs. Régis Leblanc	3	6		12	5		45				0 3 8¾	
1384	F. X. Toussignant	1	3		17	5		22	75			0 2 4¼	
1385	Frs. d'Assise Toussignant	1	3		17	5		22	75			0 2 4¼	
1386	Louis Lahaise	1			17	5		17	50			0 1 7¾	
1387	Henri Descôtes	1			31			31				0 2 11	
1388	Veuve Frs. Couvret	2			13			26				0 2 5½	
1389	F. R. Leblanc	1			17	5		17	50			0 1 7¾	
1390	Frs. Gauthier	1			17	5		17	50			0 1 7¾	
1391	Louis Lavoie	1			31			31				0 2 11	
1392	J. Bte. Bergeron	1			13			13				0 1 3	
1393	Messire Sévère Hotte	1			18			18				0 1 8¾	
1394	Isidore Leblanc	1			11	1		11	10			0 1 1½	
1395	Paul Brien		5		20			10				0 0 11¾	
1396	Frs. Clément		5		20			10				0 0 11¾	
1397	Sœurs de Ste. Croix	1			31	1		31	10			0 2 11	
1398	Louis Soriol	1			31	1		31	10			0 2 11	
1399	Frs. Régis Leblanc	1			13			13				0 1 2½	
1400	Félix Bazinet		5		1						12 0 0	0 0 0½	
1401	Narcisse Laurin							18	50			0 1 8½	
1402	Paschal Andegrave	2			13	3	9	26	70			0 2 5½	
1403	Pierre Giroux		5		18	5		9	25			0 1 8¾	
1404	Adélaïde Leblanc		5		18	5		9	25			0 1 8¾	
1405	Joseph Bigras	1			18	5		18	50			0 3 5	
1406	Veuve Antoine St. Aubin							45	87			0 4 2¾	
1407	Joachim Bigras		5		18	5		9	25			0 1 8¾	
1408	Cyprien Charron		5		18	5		9	25			0 1 8¾	
1409	J. Bte. Chomereau et Benjamin Verdon	1			18	5		18	50			0 3 5	
1410	Veuve Frs. Dagenais	1			18	5		18	50			0 3 5	
1411	A. B. Papineau	1			13	7	9	13	75			0 1 2¾	
1412	Louis Labelle	1			11			11				0 2 0½	
1413	J. Bte. Plouf	1			8			8				0 1 6¼	
1414	Frs. Bigras	1	5		13	7	9	20	62	162		0 1 6½	
1415	Paschal Andegrave							99	77	162		0 14 0¼	
1416	Alexis Galipeau	1			4	1		4	10			0 0 8¾	
1417	Louis Bénard	3			8			24				0 2 2¾	
1418	Martin Bergeron	1			13			13				0 1 3	

Nos de référence.	NOMS DES CENSITAIRES.	ÉTENDUE DE LA CONCESSION OU DU TERRAIN POSSÉDÉ. FRONT. Arpents.	Perches.	Pieds.	PROFONDEUR. Arpents.	Perches.	Pieds.	SUPERFICIE. Arpents	Perches.	Pieds.	Emplacements ou Lots à bâtir, ou pour d'autres fins que pour des fins agricoles — VALEUR. £	s.	d.	Montant de la Rente Constituée à être payée par le Censitaire. £	s.	d.	REMARQUES.
	Paroisse St. Martin. Con. St. Elzéar.—(Suite.)																
1419	J. Bte. Légaré		5		3			1	50					0	0	2½	
1420	Léandre Andegrave	1			30			30						0	2	10	
1421	Frs. Charron	2			30			60						0	5	7½	
1422	Joseph Bigras							83	93					0	7	10½	
1423	Nicolas Bourgeois, père								25								
1424	Pierre Bourgeois		9		8						8	0	0	0	0	0½	
1425	Nicolas Bourgeois, fils		5		12									0	0	1	
1426	Joseph Paquet	3			19			57						0	0	1	
1427	Frs. Bigras	3			8	5		25	50					0	10	6½	
	Paroisse St. Martin. Con. St. Antoine.—(Suite.)																
1428	Joseph Paquet							42	83	306				0	5	3¼	
1429	Louis Lauzon		8	13	12	9					16	0	0	0	0	0½	
1430	Pierre Dion		12		12						25	0	0	0	0	0½	
1431	Augustin Taillefer							4	90					0	0	1	
1432	Félix Cousineau	3			10			30						0	2	10½	
1433	J. Bte. Labelle	1	6		13			20	80					0	1	11¼	
1434	Jacques Chartrand							17	56					0	1	8	
1435	J. Bte. Roy		5		2						20	0	0	0	0	1	
1436	Frs. Barbe							42						0	3	11¾	
1437	D. A. Plessis		7	9	12	8		9	60					0	0	11	
1438	Bazile Jannot		7	9	12	8		9	60					0	0	11	
1439	Michel Caillé		9	4	12	8		11	80	144				0	1	1¼	
1440	F. R. Taillefer							29	80					0	2	6½	
1441	Joseph Cyr		5		6	8		3	40					0	0	4	
1442	J. Bte. Cousineau		5		10	9					2	10	0	0	0	0¾	
1443	Frs. Barbe		5		10	9					5	0	0	0	0	0¾	
1444	F. R. Taillefer							21						0	1	1¼	
1445	Frs. Barbe							15						0	1	4½	
1446	Martin Brunet	1	3	9	15			20	25					0	1	11	
1447	J. Bte. Cousineau		5		4			2						0	0	2¾	
1448	Marguerite et Marie Roy		5		8	5		4	25					0	0	4¾	
1449	F. R. Taillefer	1			12	5		12	50					0	1	2	
1450	Théophile Deguire	3	6		11	7		42	12					0	3	11¾	
1451	J. Bte. Taillefer	2	1	12	11	5		24	91	214				0	3	2½	
1452	Jacques Chartrand	1			2						30	0	0	0	0	2¼	

No de référence	NOMS DES CENSITAIRES.	ÉTENDUE DE LA CONCESSION OU DU TERRAIN POSSÉDÉ. Front — Arpents	Perches	Pieds	Profondeur — Arpents	Perches	Pieds	Superficie — Arpents	Perches	Pieds	Emplacements ou Lots à bâtir, et pour d'autres usages que pour des fins agricoles. VALEUR. £ s. d.	Montant de la Rente Constituée à être payée par le Censitaire. £ s. d.	Remarques
	Paroisse St. Martin. Con. St. Antoine.—(Suite.)												
1453	Joseph Cyr	2	1		11	5		24	15			0 2 3	
1454	Joseph Taillefer							31	73	108		0 3 2½	
1455	J. Bte. Jannot Taillefer							17	85	36		0 1 7½	
1456	Paschal Bigras	2	9	16	32			95	64	144		0 8 11½	
1457	J. Bte. Taillefer	2			26			52				0 4 11	
1458	Jacques Chartrand							49	25			0 4 7½	
1459	J. Bte. Lachaine							107	20			0 13 9½	
1460	Maxime Laurin	2	1		12	7		26	67			0 4 10½	
1461	Toussaint Lepage	2	1		7	1		14	91			0 2 8½	
1462	Joseph Nadon							94	75			0 17 6½	
1463	Nicolas Bourgeois	1			4	5		4	50			0 0 9½	
1464	Antoine Cousineau							15				0 3 0	
1465	J. Bte. Langevin							106	14			0 19 2½	
1466	Pierre Galipeau							25		40½		0 4 7½	
1467	Alexis Galipeau							25		40½		0 4 7½	
1468	Joseph Laurin	3		9	18	3		54	95	27		0 5 1½	
1469	Charles Etier		5		1						2 0 0	0 0 0½	
1470	Laurent Galipeau		4	9	1						2 0 0	0 0 0½	
1471	J. Bte. Langevin							71	2			0 6 11	
1472	L. M. Seers							88	45	180		0 16 4½	
1473	François Gauthier	3			2			6	60			0 1 6½	
1474	Michel St. Louis	1			26			26				0 4 9½	
1475	Michel Gauthier		6	6	11	5		7	28	108		0 1 4	
1476	Moïse Cousineau	1	2	12	12	5		15	83			0 2 8¼	
1477	F. X. Moncion							2	41	216		0 0 6½	
1478	Veuve Joseph Bonin	½									8 0 0		
1479	Chs. Bisson	½									15 0 0		
1480	Michel Gauthier, fils	3½									15 0 0		
	Paroisse Ste. Rose. Concession Côté Nord.												
1481	Eusèbe Etier	1	5	16	40			63	55	180		0 5 8½	
1482	Martin Monet	1	5		40			60				0 5 5	
1483	Joseph Desbiens	3		12	40			122	66	216		0 11 1	
1484	Pierre Labelle							107	45			0 10 1	
1485	Félix Limoges							122	17	162		0 11 5¾	
1486	Paul Meunier		15			19	9				20 0 0	0 0 3¼	

No. de référence.	NOMS DES CENSITAIRES.	ÉTENDUE DE LA CONCESSION OU DU TERRAIN POSSÉDÉ. FRONT. Arpents.	Perches.	Pieds.	PROFONDEUR. Arpents.	Perches.	Pieds.	SUPERFICIE. Arpents.	Perches.	Pieds.	Emplacements où l'on a bâti, ou pour d'autres fins que pour des fins agricoles. VALEUR £ s. d.	Montant de la Rente Constituée à être payée par le Censitaire. £ s. d.	REMARQUES.
	Paroisse Ste. Rose. Con. Côté Nord.—(Suite.)												
1487	Pierre Labelle	3	3	...	40	...	...	132	...	...	...	0 18 9	
1488	François Ouimet	3	6	...	40	...	...	144	...	...	...	0 13 8	
1489	Evariste Ouimet	3	3	...	40	...	...	132	...	...	...	0 12 6½	
1490	J. Bte. Meunier	2	9	9	40	...	...	118	...	...	...	0 11 2½	
1491	François Ouimet	...	...	...	...	...	...	110	...	...	...	0 10 5	
1492	Louis Migneron	...	...	...	...	...	...	...	58	...	50 0 0	0 0 0½	
1493	Domptail Labelle	3	...	...	40	...	...	120	...	...	...	0 11 4½	
1494	Joseph Labelle	2	...	...	40	...	...	80	...	...	...	0 7 7	
1495	Michel Cadieux	2	...	...	40	5	...	81	...	...	...	0 7 8½	
1496	Paul Cadieux	...	...	...	...	...	...	80	12	62	...	0 7 7	
1497	François Meunier	...	...	...	...	...	...	79	93	298	...	0 7 6½	
1498	La Municipalité Scolaire	...	...	...	...	...	...	...	50	...	...	0 0 0½	
1499	J. Bte. Desbiens	6	...	...	20	...	...	120	...	...	...	0 10 3	
1500	François Meunier	...	...	...	...	...	...	2	...	...	15 0 0	0 0 0½	
1501	Etienne Cyr	...	...	...	...	...	...	...	82	162	18 0 0	0 0 1½	
1502	J. Bte. Desbiens, Jos. Chapeleau et Jos. Paquet	...	...	...	...	...	...	2	61	162	...	0 0 3	
1503	Luc Charbonneau	1	7	9	...	...	...	...	...	...	25 0 0	0 0 0½	
1504	Noel Chapeleau	3	2	9	20	...	...	65	...	...	...	0 12 1	
1505	Ephrem Chapeleau	...	7	9	20	...	...	15	...	...	...	0 2 9½	
1506	Noel Chapeleau	...	7	9	20	...	...	15	...	...	...	0 1 5	
1507	J. Bte. Desbiens	2	2	9	20	...	...	45	...	...	...	0 4 3¼	
1508	Ephrem Chapeleau	...	...	...	...	...	...	1	15	262	15 0 0	0 0 0½	
1509	Joseph Ouimet	...	...	...	...	...	...	128	50	...	...	0 11 6½	
1510	Michel et Paul Cadieux	1	...	...	3	4	13½	3	47	162	...	0 0 3½	
1511	François Renaud	2	...	...	20	...	...	40	...	...	...	0 3 9½	
1512	François Cadieux	1	1	6	40	...	...	45	33	108	...	0 4 3½	
1513	Félix Cadieux	1	8	15	40	...	...	75	33	108	...	0 7 2	
1514	Médard Labelle	2	9	15	40	...	...	119	33	108	...	0 11 4½	
1515	Joseph Renaud	...	...	...	...	...	...	1	35	202½	40 0 0	0 0 0½	
1516	Grégoire Jubainville	...	5	...	1	...	...	...	...	...	20 0 0	0 0 0½	
1517	François Chapeleau	3	...	...	40	...	...	120	...	...	...	0 11 3	
1518	Vital Ouimet	3	...	...	40	...	...	120	...	...	...	0 11 5½	
1519	Joseph Legault	1	...	...	2	...	...	...	...	...	80 0 0	0 0 2¼	
1520	J. Bte. Vaillancourt	2	...	...	40	...	...	80	...	...	...	0 10 10½	
1521	Eugène Cheval	2	...	...	40	...	...	80	...	...	...	0 10 10½	
1522	Simon Hotte	2	...	6	40	3	...	81	94	108	...	0 11 0½	

No. de référence.	NOMS DES CENSITAIRES.	ÉTENDUE DE LA CONCESSION OU DU TERRAIN POSSÉDÉ. FRONT. Arpents.	Perches.	Pieds.	PROFONDEUR. Arpents.	Perches.	Pieds.	SUPERFICIE. Arpents.	Perches.	Pieds.	Emplacements ou Lots à bâtir, ou pour d'autres fins que pour des fins agricoles. VALEUR. £ s. d.	Montant de la Rente Constituée à être payée par le Censitaire. £ s. d.	REMARQUES.
	Paroisse Ste. Rose. Con. Côté Nord.—(Suite.)												
1523	Joseph Jubainville	2			40			80				0 10 10¼	
1524	Toussaint Desjardins							96	94	135		0 12 5½	
1525	Michel Cadieux							70	77	27		0 9 0¾	
1526	Joseph Desjardins	4			20			80				0 6 10	
1527	Joseph Laveline		5		2						30 0 0	0 0 0½	
1528	Amable St. Jules	2			2			4				0 0 8¾	
1529	Joseph Ouimet	2			11	6		23	20			0 4 3½	
1530	Cyrile Joly	2			60			120				1 2 3	
1531	J. Bte. Joly							83	4	54		0 11 4¾	
1532	Félix Desjardins								140		40 0 0	0 0 0½	
1533	Joseph Desjardins							20				0 1 10¾	
1534	Michel Joly							83	4	54		0 11 4¾	
1535	Jos. Desjardins	2		7½	40			81	66	216		0 11 0½	
1536	Do. (*Deux Isles*)							3				0 0 1½	
1537	Paul Desjardins	2		7½	40			81	66	216		0 11 0½	
1538	Toussaint Beautron							85	77	14		0 7 11½	
1539	Do.	2			40			80				0 7 6	
1540	Pierre Cloutier								17	8	10 0 0	0 0 0½	
1541	Noël Thibault							1	43	154	20 0 0	0 0 0½	
1542	Félix Renaud										30 0 0	0 0 0½	
1543	Joseph Ouimet	3			40			120				0 11 3	
1544	Do.	3	5		40			140				0 19 8	
1545	Magloire Cloutier		5		13						8 0 0	0 0 0½	
1546	Jérémie Bélanger							2	48		30 0 0	0 0 0½	
1547	Pierre Cloutier		4	5	18						55 0 0	0 0 0½	
1548	F. X. Leclerc									16	4 0 0	0 0 0½	
1549	Michel Desjardins							137	28	108		1 0 1	
1550	Michel Gagnon		5		1						30 0 0	0 0 0½	
1551	F. X. Migneron		67½		1						75 0 0	0 0 0½	
1552	Joseph Cyr		3	13½	20			7	50			0 0 8¼	
1553	Michel Desjardins		118		1						55 0 0	0 0 0½	
1554	Pierre Cloutier		5		2						10 0 0	0 0 0½	
1555	Joseph Cyr							39				0 7 3	
1556	Veuve Chs. Filiatrault		5		1						16 0 0	0 0 0½	
1557	J. Bte. Cadieux		5			14	9				160 0 0	0 0 0¾	
1558	Michel Filiatrault		5			10					25 0 0	0 0 0½	

Nos de référence	NOMS DES CENSITAIRES.	ÉTENDUE DE LA CONCESSION OU DU TERRAIN POSSÉDÉ. FRONT. Arpents.	Perches.	Pieds.	PROFONDEUR. Arpents.	Perches.	Pieds.	SUPERFICIE. Arpents.	Perches.	Pieds.	Emplacements ou Lots à bâtir, ou pour d'autres fins que pour des fins agricoles. VALEUR. £	s.	d.	Montant de la Rente Constituée à être payée par le Censitaire. £	s.	d.	REMARQUES.
	Paroisse Ste. Rose. Con. Côté Nord.—(Suite.)																
1559	Grégoire Thibault		5			17					16	0	0	0	0	1	
1560	Amable Etier		2	11	1						10	0	0	0	0	0½	
1561	Michel Filiatrault		2		1						15	0	0	0	0	0½	
1562	Joseph Migneron		5	7		2					30	0	0	0	0	0½	
1563	Michel Desjardins		5	7		14					14	0	0	0	0	0½	
1564	F. X. Migneron							2	75	216	12	0	0	0	0	3	
1565	Célestin Labelle		5			11					100	0	0	0	0	1	
1566	Michel Gagnon							118			210	0	0	0	0	1¼	
1567	Pierre Leclerc							53	70	325	0	0	0	0	0	0½	
1568	Joseph Migneron							106	207	30	0	0	0	0	0	1½	
1569	Joseph Filiatrault		5		1						15	0	0	0	0	1½	
1570	Michel Desjardins	2			28	9	9	57	90					0	8	10¾	
1571	Do.							1	41	39	25	0	0	0	0	2	
1572	Pierre Leclerc							2			130	0	0	0	0	2	
1573	Michel Desjardins	2			29			58						0	8	11¾	
1574	Jean Cadieux							2	26		160	0	0	0	0	2¼	
1575	Jean Labelle							2	83		50	0	0	0	0	3	
1576	Alexis Galarneau							27	121½		20	0	0	0	0	0½	
1577	Simon Hotte							27	121½		30	0	0	0	0	0½	
1578	Joseph Minier							4	15	108	16	0	0	0	0	4¼	
1579	Simon Hotte et Michel Desjardins							5			40	30	0	0	0	5½	
1580	Michel Nantel		5		1						55	0	0	0	0	0¾	
1581	Charles Robin							60	62	108	0	0		0	0	0¾	
1582	Naz. Meunier et Magl. Desjardins							46	216	160	0	0		0	0	0½	
1583	Cyrile Paquet		5		1		12				80	0	0	0	0	0½	
1584	Frs. Nantel							57	216	100	0	0		0	0	0½	
1585	Paul Desjardins		4			8					80	0	0	0	0	0½	
1586	Benjamin Lecavalier		2			8					100	0	0	0	0	0½	
1587	Rosalie Leclerc		2			6					15	0	0	0	0	0½	
1588	Etienne Terrien et Simon Hotte							1	60	45	230	0	0	0	0	1½	
1589	J. Bte. Filiatrault		8	14		9	4				50	0	0	0	0	0¾	
1590	André Laplante		2	9		8	14				26	0	0	0	0	0½	
1591	Joseph Chartrand		7	9		8					150	0	0	0	0	0¾	
1592	Joseph Cadieux		5			12	4				75	0	0	0	0	0¾	
1593	Magloire Desjardins		5			10					30	0	0	0	0	0½	

No. de référence.	NOMS DES CENSITAIRES.	ÉTENDUE DE LA CONCESSION OU DU TERRAIN POSSÉDÉ. FRONT. Arpents.	Perches.	PROFONDEUR. Arpents.	Perches.	Pieds.	SUPERFICIE. Arpents.	Perches.	Pieds.	Emplacements ou Lots à bâtir, ou pour d'autres fins que pour des fins agricoles. VALEUR. £ s. d.	Montant de la Rente Constituée à être payée par le Censitaire. £ s. d.	REMARQUES.
	Paroisse Ste. Rose. Con. Côté Nord.—(Suite.)											
1594	Frs. Nadon		5		10					12 0 0	0 0 0½	
1595	Amable Plessis		5		9	9				35 0 0	0 0 0½	
1596	André Etier et Jos. Chartrand		10		9					65 0 0	0 0 1	
1597	Veuve Pierre Bélanger									80 0 0	0 0 0½	
1598	Clémence Chartrand		5		9					32 0 0	0 0 0½	
1599	Célestin Chartrand		5		9					30 0 0	0 0 0½	
1600	François Nadon		5		9					25 0 0	0 0 0½	
1601	André Desjardins						1			30 0 0	0 0 2	
1602	François Labelle						61	79	144	.....	0 10 8	
1603	Jean Labelle		4	9	20					40 0 0	0 0 1	
1604	Joseph Minier		4	9	16					30 0 0	0 0 0½	
1605	François Labelle						12	89		.....	0 1 1	
1606	Paul Filiatrault						2	11	104	175 0 0	0 0 2	
1607	Joseph Arbour							25	220	150 0 0	0 0 0½	
1608	Marcellin Dion		2	9	10					75 0 0	0 0 0½	
1609	Grégoire Leclerc							119	250	275 0 0	0 0 1	
1610	Charles Cordier							28	261	225 0 0	0 0 0½	
1611	Isaïe Gauthier		5	4	18					225 0 0	0 0 1	
1612	Joseph Ouimet		2	9	2					150 0 0	0 0 0½	
1613	Victor Chartrand		2	9	2					110 0 0	0 0 0½	
1614	Théodore Désautels	1			2					310 0 0	0 0 2	
1615	Pierre Renaud							16	216	50 0 0	0 0 0½	
1616	Cyrille Paquet		40		90					250 0 0	0 0 0½	
1617	François Nantel						1			3 0 0	0 0 1	
1618	François Labelle						70	39	108	.....	0 10 2½	
1619	Fabrique de Ste. Rose							45		.....	0 0 0½	
1620	Charles Chartrand							50		130 0 0	0 0 0½	
1621	F. McMahon		50		85					350 0 0	0 0 0½	
1622	J. Bte. Filiatrault						114	2	90	.....	0 15 11½	
1623	Fabrique Ste. Rose						7	39		.....	0 0 7½	
1624	Do.						1	75	162	.....	0 0 2	
1625	Charles Plessis							39	172	130 0 0	0 0 0½	
1626	Hubert Leclerc							53	228	350 0 0	0 0 1	
1627	F. X. Léonard									105 0 0	.....	
1628	Pierre Labelle									10 0 0	.....	
1629	François Dutrizac							18	248	100 0 0	0 0 0½	

No. de référence.	NOMS DES CENSITAIRES.	ÉTENDUE DE LA CONCESSION OU DU TERRAIN POSSÉDÉ. FRONT. Arpents.	Perches.	Pieds.	PROFONDEUR. Arpents.	Perches.	Pieds.	SUPERFICIE. Arpents.	Perches.	Pieds.	Emplacements ou Lots à bâtir, ou pour d'autres fins que pour des fins agricoles. VALEUR. £ s. d.	Montant de la Rente Constituée à être payée par le Censitaire. £ s. d.	Remarques.
	Paroisse Ste. Rose. Con. Côté Nord.—(Suite.)												
1630	Michel Ouimet	2	3	40				78	66	216	.....	0 10 8¼	
1631	Wm. Watson	8	8	2				17	60		.....	0 0 10	
1632	Antoine Labelle		5		10						125 0 0	0 0 0½	
1633	Michel Charest								75		150 0 0	0 0 0¾	
1634	Paul Filiatrault		2	9	10						20 0 0	0 0 0½	
1635	Joachim Girouard		2	9	20						90 0 0	0 0 0½	
1636	Léon Plessis							112	38		.....	0 15 8	
1637	Maxime Dagenais		5		20						75 0 0	0 0 1	
1638	Israël Desjardins										80 0 0	.....	
1639	Louis Ouimet		3	1½	10						15 0 0	0 0 0½	
1640	Antoine Brunet		2	9	1						60 0 0	0 0 0½	
1641	Benjamin Thibault		5		1						70 0 0	0 0 0½	
1642	Jean Gagnon		5		1						80 0 0	0 0 0½	
1643	Pierre Plessis		5		1						260 0 0	0 0 0½	
1644	François Lavoie		2	9	1						25 0 0	0 0 0½	
1645	A Monet et Ant. Brunet							72	137		50 0 0	0 0 1	
1646	François Chartrand		5		1						40 0 0	0 0 0½	
1647	Augustin Beautron		5		1						30 0 0	0 0 0½	
1648	Henri Blache		7	9	12						90 0 0	0 0 1	
1649	Antoine Meunier		2	9	8	9					20 0 0	0 0 0½	
1650	Félix Cloutier		47		10						35 0 0	0 0 0½	
1651	Jos. Ov. Manteth		5		10						30 0 0	0 0 0½	
1652	J. Bte. Lemay								50		50 0 0	0 0 0½	
1653	Gédéon Labelle		5		1						60 0 0	0 0 0½	
1654	Do.		2	9	1							0 0 0½	
1655	Hyacinthe Matha								50		75 0 0	0 0 0½	
1656	Walter Miller							78	74	288	.....	0 7 1¼	
1657	J. Bte. Joly										200 0 0	.....	
1658	Augustin Gravel										8 0 0	.....	
1659	Vinceslas Gagnon										30 0 0	.....	
1660	Jean Labelle										30 0 0	.....	
1661	Wm. Miller et M. Thibault		5		7	4					75 0 0	0 0 0½	
1662	J. Bte. Joly							16	162		100 0 0	0 0 0½	
1663	M. P. Labelle		2	9	5						25 0 0	0 0 0½	
1664	Antoine Brunet				5						20 0 0	0 0 0½	
1665	Augustin Chalifoux		3		5						20 0 0	0 0 0½	

No. de référence.	NOMS DES CENSITAIRES.	ÉTENDUE DE LA CONCESSION OU DU TERRAIN POSSÉDÉ. FRONT. Arpents.	Perches.	Pieds.	PROFONDEUR. Arpents.	Perches.	Pieds.	SUPERFICIE. Arpents.	Perches	Pieds.	Emplacements ou Lots à bâtir, ou pour d'autres fins que pour des fins agricoles. VALEUR. £ s. d.	Montant de la Rente Constituée à être payée par le Censitaire. £ s. d.	Remarques.
	Paroisse Ste. Rose. Con. Côté Nord.—(Suite.)												
1666	F. X. Meunier			63			130				45 0 0	0 0 0½	
1667	Pierre Bernesse										16 13 4	0 0 0½	
1668	André Desjardins							84	6	36		0 7 11¼	
1669	J. Bte. Filiatrault	1			35	6		35	60			0 3 4½	
1670	Jos. S. Filiatrault							97	83	108		0 9 3	
1671	Martin Thibault							1	75		25 0 0	0 0 2	
1672	André Desjardins							50				0 9 3½	
1673	Jos. S. Filiatrault							20				0 3 8½	
1674	Sévère Chartrand		5		4			2				0 0 2	
1675	Michel Ouimet, (*Isle du Vieux Fabien*)							20				0 2 9¼	
1676	J. B. Desjardins et veuve Amable Desjardins							166				1 2 1½	
1677	Jos. S. Filiatrault							51	6	216		0 6 4	
1678	J. Bte. Renaud	1	1		9			9	90			0 0 11	
1679	Héritiers Pierre Soriol	1	1		9			9	90			0 0 11	
1680	Paschal Brunet	2	1	7½	8			17	13	216		0 1 8½	
1681	J. Bte. Renaud	2	2	9	40	1		90	22	162		0 12 7½	
1682	Frs. Desjardins								62	162	20 0 0	0 0 0½	
1683	Frs. Labelle								62	162	20 0 0	0 0 0½	
1684	Héritiers Pierre Soriol	1	5		41			61	50			0 8 8¼	
1685	Paul Laurin	1	5		41			61	50			0 8 8¼	
1686	Régis Nantel	½									20 0 0		
1687	Thercile Nadon							120	50			0 17 9¼	
1688	Antoine Brunet (*Isle*)							1				0 0 2½	
1689	Guillaume Blondin							54	16	216		0 6 0	
1690	Frederic Kempton	1	5		15			22	50			0 4 2¼	
1691	Adolphe Kempton							117	10	126		0 16 7	
1692	Joseph Thibault								52	162	15 0 0	0 0 0¾	
1693	Antoine Cloutier	1			27	5		27	50			0 2 10	
1694	J. Bte. Dagenais	1			10			10				0 0 11½	
1695	Joseph Legault	2			37	5		75				0 7 1½	
1696	Adolphe Kempton, (*Isle à Ignace Filiatrault*)							3				0 5 6½	
1697	J. Bte. Renaud, (*Isle à Joachim Labelle*)							2				0 4 2	
1698	Frs. Régis Nadon							51	87	248		0 10 3¼	
1699	Louis Cloutier		7			22					17 0 0	0 0 3	

No. de référence.	NOMS DES CENSITAIRES.	ÉTENDUE DE LA CONCESSION OU DU TERRAIN POSSÉDÉ. FRONT. Arpents.	Perches.	Pieds.	PROFONDEUR. Arpents.	Perches.	Pieds.	SUPERFICIE. Arpents.	Perches.	Pieds.	Emplacements ou Lots à bâtir, ou pour d'autres fins que pour des fins agricoles. VALEUR. £ s. d.	Montant de la Rente Constituée à être payée par le Censitaire. £ s. d.	REMARQUES.
	Paroisse Ste. Rose, Con. Côté Nord.—(Suite.)												
1700	Michel Renaud							13	85	168	.....	0 2 7	
1701	Joseph Renaud							13	34	168	.....	0 2 5½	
1702	J. Bte. Cloutier		8		1	9	9	1	56		.....	0 0 4	
1703	Frs. Régis Nantel	1	5		5			7	50		.....	0 1 4½	
1704	J. Bte. Cloutier	1	5		6	4		9	60		.....	0 1 8½	
1705	Frs. Régis Nadon							8	90	252	.....	0 1 8	
1706	Michel Renaud							1	17	12	.....	0 0 2½	
1707	Do.		2	12 10/12	3	7		1		123	.....	0 0 2¼	
1708	Do.			15 10/12		6			5	90	.....	0 0 0½	
1709	Joseph Renaud			15 10/12		6			5	90	.....	0 0 0½	
1710	Alfred Kempton		7	9	8			6			.....	0 1 1	
1711	Joseph Renaud		2	12 10/12	3	7		1		123	.....	0 0 2¼	
1712	Simon Bénard	½			1						10 0 0	.....	
1713	Paul Paquet	½			1						10 0 0	.....	
1714	J. Bte. Cloutier	1	1			6			66		.....	0 0 1	
1716	Joseph Renaud		1	8½	8			1	17	12	.....	0 0 2½	
1717	François Renand							111			.....	0 10 10	
1718	Guillaume Bernosse							3			.....	0 0 3¾	
1719	Michel Renaud							6			.....	0 0 7	
1720	Charles Cloutier							10			.....	0 1 10	
1721	F. X. Dufaux							4	50		.....	0 0 8¼	
1722	Charles Labelle							76	25		.....	0 13 8¾	
1723	Célestin Filiatrault							44	87		.....	0 8 3¼	
1724	Paul Labelle							76	25		.....	0 13 8¾	
1725	Séraphin Cloutier							27			.....	0 4 11¾	
1726	J. Bte. David							17	65		.....	0 3 3½	
1727	J. Bte. Filiatrault							35	30		.....	0 6 6	
1728	Charles Cloutier	1	5		4			6			.....	0 1 5¾	
1729	J. Bte. David							3	99	171	.....	0 0 8¾	
1730	Célestin Filiatrault							3	99	171	.....	0 0 8¾	
1731	Frs. Maurand							32			.....	0 5 10½	
1732	J. Bte. David							41	64		.....	0 7 7¾	
1733	Célestin Filiatrault							1			37 0 0	0 0 2	
1734	Joseph Labelle								50		8 0 0	0 0 1¼	
1735	Isaac Labelle							104	162		30 0 0	0 0 2¼	
1736	J. Bte. David							18	70	44	.....	0 3 4¾	

No. de référence.	NOMS DES CENSITAIRES.	ÉTENDUE DE LA CONCESSION OU DU TERRAIN POSSÉDÉ. FRONT. Arpents.	Perches.	Pieds.	PROFONDEUR. Arpents.	Perches.	Pieds.	SUPERFICIE. Arpents.	Perches.	Pieds.	Emplacements ou Lots à bâtir, ou pour d'autres fins que pour des fins agricoles. VALEUR. £ s. d.	Montant de la Rente Constituée à être payée par le Censitaire. £ s. d.	REMARQUES.
	Paroisse Ste. Rose. Con. Côté Nord.—(Suite.)												
1737	Veuve Julien Labelle							1	14	162	13 0 0	0 0 3¾	
1738	J. Bte. Filiatrault									20 280	10 0 0	0 0 0½	
1739	Jacques Cloutier									50	12 0 0	0 0 1	
1740	Marguerite Forgues		5			5					15 0 0	0 0 0½	
1741	J. Bte. Legault	3		3	39	4		117	35	216		1 1 7½	
1742	La Municipalité Scolaire		7	9	1							0 0 1½	
1743	Eusèbe Renaud	1			1						32 0 0	0 0 2	
1744	Do.		5		1						12 0 0	0 0 1¼	
1745	Charles Cordier							64	50			0 11 10¾	
1746	Augustin Prudhomme	1	5		35			52	50			0 9 8½	
1747	Laurent S. Cloutier	3			34	5		103	50			0 19 1½	
1748	Frs. Cloutier									72	12 0 0	0 0 0½	
1749	Noël Nadon							61	12	162		0 11 3½	
1750	F. X. Nadon	1			3						40 0 0	0 0 6½	
1751	J. Bte. Legault		7	9	27	5		20	62	162		0 3 10	
1752	Elie Desbiens	1		3¼	24	5		24	94	76½		0 4 7½	
1753	Léandre Lecavalier	1		3¼	24	5		24	94	76½		0 4 7½	
1754	Elie Desbiens	1		3¼	24	5		24	94	76½		0 4 7½	
1755	Léandre Lecavalier	1		3¼	24	5		24	94	76½		0 4 7½	
1756	Jean Plouf	4				7		2	80			0 0 2	
1757	Félix Nadon	3		7	20	5		62	29	234		0 5 10½	
1758	Louis Paquet	3			20			60				0 11 2	
1759	Olivier Langevin	3			20			60				0 11 2	
1760	Antoine Langevin	3		6	14	5		43	98	108		0 7 11¼	
1761	Joseph Vaillancourt							8	54	216		0 1 7½	
1762	Jacques Vaillancourt							8	54	216		0 1 7½	
1763	Casimir Ouimet	3	2		6	5		20	80			0 0 10	
1764	Pierre Fabre							50	10			0 9 4	
1765	J. Bte. Cadieux							9	90			0 1 8½	
1766	Frs. Dagenais	1	5		1	5			75			0 0 5	
1767	Veuve Jos. Dagenais							57				0 10 7¼	
1768	Alexandre Dagenais		15			20					40 0 0	0 0 6¾	
1769	Toussaint Verdon	3		1	20			62				0 11 6¼	
1770	Joseph Langevin								95		6 0 0	0 0 0½	
1771	Ls. Nap. Secrs	6			10			60				0 11 2	
1772	Joachim et Michel Bigras	2			10			20				0 3 9	

No. de référence.	NOMS DES CENSITAIRES.	ÉTENDUE DE LA CONCESSION OU DU TERRAIN POSSÉDÉ. FRONT. Arpents.	Perches.	Pieds.	PROFONDEUR. Arpents.	Perches.	Pieds.	SUPERFICIE. Arpents.	Perches.	Pieds.	Emplacements ou Lots à bâtir, ou pour d'autres fins que pour des fins agricoles. VALEUR. £ s. d.	Montant de la Rente Constituée à être payée par le Censitaire. £ s. d.	REMARQUES.
	Paroisse Ste. Rose. Con. Côté Nord.—(Suite.)												
1773	Joseph Filiatrault	1									27 0 0	0 1 10	
1774	Paschal Brunet	3			12			36			.....	0 6 7¾	
1775	J. Bte. Onimet							82	40		.....	0 15 1½	
1776	Joseph Onimet	3			32			96			.....	0 17 9¾	
1777	J. Bte. Taillefer, père et fils	5	2		20			104			.....	0 15 8½	
1778	J. Bte. Jannot Taillefer	5	2		12			62	40		.....	0 11 8	
1779	François Vaillancourt	3			20			60			.....	0 11 1½	
1780	Joseph Taillefer	3			12			36			.....	0 6 8	
1781	J. B. Taillefer				*Isle*			3	50		.....	0 0 2½	
1782	Wm. Woodwark							305			.....	2 16 6¾	
1783	Paschal Bigras	2	9	6	5			14	66	216	.....	0 2 9	
1784	J. Bte. Lachaine	2			30			60			.....	0 11 1½	
1785	Municipalité Scolaire								50		.....	0 0 1¼	
1786	Frs. Renaud	2			2			4			.....	0 0 9¼	
1787	Do.	2			32			64			.....	0 11 9	
1788	Joseph Filion	2	9	11	25			71	2	252	.....	0 13 8¾	
1789	Charles Cusson	2	9	14	22			65	51	36	.....	0 12 6	
1790	Angélique Nadon, (Frs. Etier)							90	59		.....	0 16 8¾	
1791	Sophie Nadon, (Ls. Etier)							80	15		.....	0 10 5¾	
1792	Marguerite Nadon, (M. Dutrizac)							78	30		.....	0 7 1¼	
1793	Ls. M. Seers, père							72	93		.....	0 13 7	
1794	Ls. M. Seers, fils	1			1						88 0 0	0 0 2	
1795	Moïse Cousineau							24	65		.....	0 4 6	
1796	Louis Nadon								94		.....	0 0 1½	
1797	Louis Nadon							10			.....	0 1 10	
1798	Veuve St. Germain							6	6		.....	0 1 1¼	
1799	Do.							53	55		.....	0 9 11	
1800	Jos. Nadon	2	7		26			70	20		.....	0 13 0½	
1801	Frs. Gauthier							30	80		.....	0 5 8½	
1802	Amable Karson	2	9	13	13	5		40	12	162	.....	0 3 9	
1803	Veuve St. Germain							8	50		.....	0 3 2¼	
1804	Eusèbe Boileau	2	9	9	32	5		95	87	162	.....	0 17 8½	
1805	Moïse Cousineau	1	9	9	29	5	9	58	12	72	.....	0 10 9	
1806	William Bradley							68	85		.....	0 12 11½	
1807	William Hy. Scott	1			1						16 0 0	0 0 2	
1808	Veuve B. Esty							68	85		.....	0 12 11½	

Nos de référence.	NOMS DES CENSITAIRES.	ÉTENDUE DE LA CONCESSION OU DU TERRAIN POSSÉDÉ. FRONT. Arpents.	Perches.	Pieds.	PROFONDEUR. Arpents.	Perches.	Pieds.	SUPERFICIE. Arpents.	Perches.	Pieds.	Emplacements ou Lots à bâtir, ou pour d'autres fins que pour des fins agricoles. VALEUR. £ s. d.	Montant de la Rente Constituée à être payée par le Censitaire. £ s. d.	Remarques.
	Paroisse Ste. Rose. Con. Côté Nord.—(Suite.)												
1809	Frs. Graveline							92	30	...	.....	0 17 1½	
1810	William Judd	4	.....		12	.....		48	.....		.....	0 9 10¾	
1811	Antoine Desrivières	1	1	...	8	3	...	9	13	...	.....	0 1 7¾	
1812	Venance Lemay	3	3	...	6	2	...	20	46	...	.....	0 3 9½	
1813	William Judd							22	12	...	.....	0 3 4	
	Paroisse Ste. Rose. Concession de la Petite Côte Ste. Rose.												
1814	Vincent Paquet							51	.....		.....	0 9 5½	
1815	François Charbonneau							112	32	...	.....	1 6 4	
1816	Augustin Gravel										12 10 0	0 0 0½	
1817	F. X. Belanger							75	76	81	.....	0 7 2½	
1818	Moise Rocan	2	8	9	18	.....		51	30	...	.....	0 4 10¼	
1819	Jos. O. Charbonneau							72	15	...	.....	0 6 10¼	
1820	Jos. Charbonneau	3	.....		21	7	9	65	25	...	.....	0 6 1¼	
1821	Pierre Charbonneau	4	.....		21	8	9	87	40	...	.....	0 8 3½	
1822	Jos. Ambroise Charbonneau	3	.....		22	.....		66	.....		.....	0 6 3	
1823	Jos. Charbonneau	3	...	15	22	5	...	69	12	162	.....	0 6 6¼	
1824	Félix Charbonneau	2	1	...	21	.....		44	10	...	.....	0 4 1½	
1825	Municipalité Scolaire	...	5	...	1	.....		.....			.....	0 0 0½	
1826	Frs. Perron	3	.....		22	.....		66	.....		.....	0 6 3	
1827	Jos. Amb. Charbonneau	2	.....		22	.....		44	.....		.....	0 3 9½	
1828	Joseph Paquet	2	.....		16	3	...	32	60	...	.....	0 3 1½	
1829	Frs. Perron	2	2	6	17	.....		37	96	216	.....	0 3 7½	
1830	Jacques Laporte	...	6	...	1	.....		.....			20 0 0	0 0 0½	
1831	François Corbeil	3	8	6	14	.....		53	66	216	.....	0 3 10	
1832	Pierre Vaillancourt	...	8	...	4	.....		3	20	...	.....	0 0 4	
1833	Joseph Perron	1	.....		4	.....		4	.....		.....	0 0 5	
1834	Jacob Dufour	1	...	9	4	.....		4	20	...	.....	0 0 5	
1835	François Corbeil	1	.....		11	5	...	11	50	...	.....	0 1 5	
1836	J. Bte. Charbonneau	1	.....		1	.....		1	.....		.....	0 0 5	
1837	Jos. Perron	...	8	.....		8	.....	.....			25 0 0	0 0 0½	
1838	Paul Perron	1	9	9	20	5	...	39	97	162	.....	0 3 9½	
1839	J. Bte. Charbonneau	.....			.....			247	49	162	.....	1 3 0½	
1840	Pierre Vaillancourt	1	9	13	30	.....		59	16	216	.....	0 5 6½	
1841	J. Bte. Chartrand	.....			.....			51	50	...	.....	0 4 11	
1842	F. X. Chartrand	.....			.....			.....	50	...	20 0 0	0 0 0½	

No de référence	NOMS DES CENSITAIRES.	ÉTENDUE DE LA CONCESSION OU DU TERRAIN POSSÉDÉ. FRONT. Arpents	Perches	Pieds	PROFONDEUR. Arpents	Perches	Pieds	SUPERFICIE. Arpents	Perches	Pieds	Emplacements ou Lots achetés, ou pour d'autres fins que pour des fins agricoles. VALEUR. £ s. d.	Montant de la Rente Constituée à être payée par le Censitaire. £ s. d.	REMARQUES.
	***Paroisse Ste. Rose. Concession de la Petite Côte Ste. Rose.*—(Suite.)**												
1843	Joseph Chartrand			60			63				25 0 0	0 0 0½	
1844	J. Bte. Charbonneau							40	90			0 4 1	
1845	James Young	3		29	4		88	20				0 16 3¾	
1846	Charles Archambault	3		30	8		92	40				0 17 0½	
1847	Edouard Ouimet	3		34			102					0 9 7	
1848	J. Bte. Charbonneau	2		35			70					0 6 7½	
1849	Pierre Gravel	2		37			74					0 6 11¼	
1850	Louis Cantin						60					0 5 7½	
1851	Joseph Fortin						14					0 1 3½	
1852	Augustin Goyet	3		39			117					0 10 10½	
1853	Joseph Pagé	3		23	6	12	71					0 6 7½	
1854	Jean Sévère Cadieux						48	19	162			0 4 7	
1855	Jean Labelle	2	5								40 0 0	0 0 0½	
1856	Etienne Cyr						1	80	162		18 0 0	0 0 0½	
1857	Joseph Charbonneau						87	50				0 8 2	
1858	Do.	1	5		26	5	39	75				0 4 0¼	
1859	Félix Lacasse	2	9	9	26	5	78	17	162			0 7 1	
1860	François Chapeleau	3			19	6	9	58	95			0 5 5½	
1861	Antoine Onimet	2	1	9	16	7		35	90	162		0 2 11½	
1862	Charles Hotte		4			5					12 0 0	0 0 0½	
1863	Félix Lalongé		17	9		5					10 0 0	0 0 1½	
1864	Joseph Andegrave	2	1	9	2	8		6				0 0 7	
1865	Frs. Renaud	2	1	9	6	7		14	40	162		0 1 7½	
1866	Félix Ouimet	2			20	6		41	20			0 3 9	
1867	Médard Labelle	1	9	3	17			32	58	108		0 3 1¼	
1868	Joseph Ouimet	1			19			19				0 1 9½	
1869	J. Bte. Archambault	1			1	6		1	60			0 0 1¼	
1870	Joseph Andegrave		8	6	3	3		2	75			0 0 3½	
1871	Frs. Renaud		8	6	3	7	2	5	80			0 0 7	
1872	J. Bte. Chartrand		9	9	9	3		8	83	162		0 0 9¼	
1873	Simon Hotte	1	9	3	18	6		35	65			0 3 4	
1874	Municipalité Scolaire		4		12	9						0 0 0½	
1875	Jos. Archambault		4		12	9					36 0 0	0 0 0½	
1876	Pierre Ouimet		9		9	3		8	83	162		0 0 9	
1877	J. Bte. Dagenais		8		2	2		1	76			0 0 3¾	
1878	Moïse Fortin		3			37	11				30 0 0	0 0 1½	

No. de référence.	NOMS DES CENSITAIRES.	ÉTENDUE DE LA CONCESSION OU DU TERRAIN POSSÉDÉ. FRONT. Arpents.	Perches.	Pieds.	PROFONDEUR. Arpents.	Perches.	Pieds.	SUPERFICIE. Arpents.	Perches.	Pieds.	Emplacements ou Lots à bâtir, ou pour d'autres fins que pour des fins agricoles. VALEUR. £ s. d.	Montant de la Rente Constituée à être payée par le Censitaire. £ s. d.	Remarques.
	Paroisse Ste. Rose. Concession de la Petite Côte Ste. Rose.—(Suite.)												
1879	Paul Chartrand		9	1½		11					5 0 0	0 0 1½	
1880	Joseph Dagenais	¼									30 0 0	.....	
1881	F. X. Fortin		9	1½		11					24 0 0	0 0 1½	
1882	Pierre Chartrand		9	1½		11					15 0 0	0 0 1½	
1883	J. Bte. Dagenais		9	1½		11					30 0 0	0 0 1½	
1884	Frs. Chartrand										30 0 0	0 4 0	
1885	Vital Ouimet	3			8			24			.....	0 2 2½	
1886	Jos. Ouimet	3			13			39			.....	0 3 9	
1887	Antoine Ouimet	1	9		28	7		51	53		.....	0 5 1	
1888	Paul Joly							59			.....	0 5 6½	
1889	Emmanuel Filiatrault							98	15		.....	0 9 0¾	
1890	Pierre Andegrave	3			3	7		11	10		.....	0 1 3	
1891	Frs. Corbeil							19	80		.....	0 1 10¾	
1892	George Ouimet	2	1	13½	8	1	9	17	72	200	.....	0 1 8	
1893	Do.	2	5		5	8	9	14	62	162	.....	0 1 4½	
1894	François Corbeil	2	1	13½	8	1	9	17	72	200	.....	0 1 8	
1895	Pierre Charbonneau							64	28	162	.....	0 6 0½	
1896	François Andegrave	2			24			48			.....	0 4 6	
1897	George Charbonneau							57	3	162	.....	0 5 6½	
1898	Joseph Paré	3			20			60			.....	0 5 8¼	
1899	Charles Leclerc	3			20	2		60	60		.....	0 7 11½	
1900	Antoine Marçant							48	40		.....	0 7 6½	
1901	Vital Ouimet	2			2			4			.....	0 0 5½	
1902	Charles Filiatrault							55	25		.....	0 5 0¼	
1903	Frs. Chartrand	2			20			40			.....	0 3 11	
1904	Joseph Chartrand	3			15	8		47	40		.....	0 4 4	
1905	Antoine Marçant, fils							110	50		.....	1 0 4½	
1906	Antoine Marçant, père							112	9		.....	0 10 7¼	
1907	Joseph Chartrand							123	16	216	.....	1 3 2½	
1908	Simon Hotte								50		10 0 0	0 0 1½	
1909	J. Bte. Vaillancourt	1	8		30			54			.....	0 10 1¼	
1910	Luc Vannier		9		10			9			.....	0 1 7½	
1911	J. Bte. Bergeron		2	10	10			2	57	46½	.....	0 0 5½	
1912	Charles Hotte		2	10	10			2	57	46½	.....	0 0 5½	
1913	Toussaint Dufresne		1	5	10			1	28	180½	.....	0 0 2¾	
1914	Joseph Rotureau		2	10	10			2	57	46½	.....	0 0 5½	

No. de renvoi au Cadastre.	NOMS DES CENSITAIRES	ÉTENDUE DE LA CONCESSION OU DU TERRAIN POSSÉDÉ — FRONT. Arpents	Perches	Pieds.	PROFONDEUR. Arpents	Perches	Pieds.	SUPERFICIE. Arpents	Perches	Pieds.	Emplacements ou Lots de terre, ou peu d'autres nos que ceux des nos précédés.	VALEUR. £ s. d.	Montant de la Rente Constituée à être payée par le Censitaire. £ s. d.	REMARQUES.
	Paroisse Ste. Rose. Concession de la Petite Côte Ste. Rose.—(Suite.)													
1915	S. F. McMahon	2	2		30			66					0 12 2	
1916	Etienne Terrien	2	2		10			22					0 4 0¾	
1917	Paul Desjardins							72	88				0 13 6¾	
1918	Michel Desjardins							51	45				0 11 2	
1919	Toussaint Desjardins							45	96				0 8 6¼	
1920	Michel Cadieux							6	56	54			0 1 1½	
1921	Toussaint Desjardins							26	25	54			0 4 10	
1922	Joseph Ouimet	2			37	2		74	40				0 13 9¼	
1923	Pierre Leclerc	1			10			10					0 1 10	
1924	J. Bte. Vannier	1			10			10					0 1 10	
1925	Timothé Hotte	1	1	2	6	2		6	88	288			0 1 3½	
1926	Joseph Chartrand	1	1	2	6			6	66	216			0 1 2¾	
1927	Louis Hotte		5	10	16	2		9					0 1 7¾	
1928	Julien Leblanc		5	10	16	2		9					0 1 7¾	
1929	Cyrile Joly	1	1	2	4			4	44	144			0 0 11	
1930	Charles Hotte	3			11	7		35	10				0 3 4	
1931	Antoine Marçant, père							25	10				0 2 7½	
1932	Alexis Galarneau et J. Bte. Paré	2			1							15 0 0	0 0 2½	
1933	J. Bte. Paré		5		1							10 0 0	0 0 0½	
1934	Do.		2	9		5						10 0 0	0 0 0½	
1935	Charles Hotte	4			5	5		22					0 2 1	
1936	Louis Paquet		2	9		5						10 0 0	0 0 0½	
1937	Charles Hotte	2			12	7		25	40				0 2 5	
1938	Joseph Cadieux							36	72	72			0 7 0	
1939	Antoine Marçant, père	5	2	12	13	2		69	52				0 13 0	
1940	Romuald Hotte		5		13	5		6	75				0 1 3	
1941	Fabien Hotte	2	4	15	13	5		33	52	162			0 6 3	
1942	Michel Monet							95	46	243			0 17 8	
1943	Barthélemi Dufresne	4	9	9	34	5		85	17	162			1 10 10	
1944	Julie Archambault							107	15	80			0 19 7	
1945	Julien Leblanc							52	99	245			0 12 6¾	
1946	Hyacinthe Vannier							23	75	81			0 4 4¼	
1947	Magloire Hotte							112	64	99			1 0 9	
1948	François Ferté	1	4	16	10			14	88	288			0 2 10	
1949	François Renaud		4	17½	2							40 0 0	0 0 1¾	

No de référence	NOMS DES CENSITAIRES.	ÉTENDUE DE LA CONCESSION OU DU TERRAIN POSSÉDÉ.									Emplacements ou Lots à bâtir, ou pour d'autres fins que pour des fins agricoles.	Montant de la Rente Constituée à être payée par le Censitaire.	Remarques.
					PROFONDEUR.			SUPERFICIE.					
		Arpents.	Perches.	Pieds.	Arpents.	Perches.	Pieds.	Arpents.	Perches.	Pieds.	Valeur.		
	Paroisse Ste. Rose. Concession de la Petite Côte Ste. Rose.—(Suite.)										£ s. d.	£ s. d.	
1950	Martin Vallières		4	17½	2						10 0 0	0 0 0½	
1951	Edouard Monet							15	67	84		0 2 4½	
1952	Thadée Meilleur	1	4	16	10			14	88	270		0 2 9½	
1953	Do.	3			31			93				0 17 2	
1954	Héritiers Pierre Meilleur	3			31			93				0 17 2	
1955	Barthélemi Dufresne	2			25			50				0 9 2	
1956	Augustin R. Beautron	2			17	5		35				0 6 5	
1957	Jos. Desjardins		5		1						10 0 0	0 0 0½	
1958	Frs. Vallières		7	9	1						30 0 0	0 0 0½	
1959	J. Bte. Renaud		7	9	1						30 0 0	0 0 0½	
1960	Veuve Prudent Valade		2	9		8	9				30 0 0	0 0 0½	
1961	Frs. Vallières		2	9		5					15 0 0	0 0 0½	
1962	J. Bte. Renaud		5		1						30 0 0	0 0 0½	
1963	Thadée Meilleur							6				0 1 11	
1964	François Ferté	1	7	9	16			28				0 4 7	
1965	Barthélemi Dufresne	2	2	9	26			58	50			0 9 3½	
1966	Augustin R. Beautron	2			16			32				0 5 11½	
1966*a*	Raphaël Beaulieu	2	2	9	21	3		47	92	162		0 8 10½	
1967	Jos. R. Desjardins	2			12			24				0 2 3¾	
1968	Pierre Leclerc	2			22			44				0 4 5¼	
1969	Antoine Beaulieu										30 0 0		
1970	Isaie Gauthier	2			2			4				0 0 4	
1971	Jacques Galarneau	2			2			4				0 0 4	
1972	Dominique Labelle										30 0 0	0 0 1	
1973	Martin Vallières		5		1						30 0 0	0 0 0½	
1974	Veuve Joseph Beaulieu	1			23			2				0 2 1½	
1975	Hubert Labelle		5		1						80 0 0	0 0 0½	
1976	Jacques Galarneau							13				0 1 3½	
1977	Hubert Labelle	1			9	5		9	50			0 0 10½	
1978	Bte Goyet	2			28	5	9	57	10			0 6 8¾	
1979	Leclerc	2			24			48				0 4 6	
1980	Frs. Legault	2			7	4	9	14	90			0 1 4½	
1981	Augustin Vallières		5		1						25 0 0	0 0 0½	
1982	André Monet	2			40			80				0 7 6	
1983	Joseph Desjardins							63				0 5 10¾	
1984	Michel Desjardins							107				0 15 6½	

No de référence	NOMS DES CENSITAIRES.	ÉTENDUE DE LA CONCESSION OU DU TERRAIN POSSÉDÉ — Arpents	Perches	Pieds	Arpents	Perches	Pieds	Emplacements ou Lots à bâtir, ou pour d'autres usages que pour des fins agricoles. VALEUR. £ s. d.	Montant de la Rente Constituée à raison de la Cinquantaine. £ s. d.	REMARQUES.
	Paroisse Ste. Rose. Concession de la Petite Côte Ste. Rose.—(Suite.)									
1985	Antoine Beaulieu	2		10	20				0 3 9	
1986	Joseph Ouimet	3		10	30				0 5 7¼	
1987	Jéremie Legault	2		3 5	7				0 1 5	
1988	Simon Hotte	2		2	4				0 0 9½	
1989	Jérémie Legault	2		1 5	3				0 0 6½	
1990	Grégoire Leclerc				8				0 1 6	
1991	Charles Robin	1		13	13				0 2 4¾	
1992	Paul Desjardins				85	66	216		0 15 10	
1993	Michel Desjardins				67	33	108		0 12 3	
1994	Isaie Gauthier	2		34 2	68	40			0 12 7	
1995	J. Bte. Vannier	2		17 1 9	34	30			0 6 4	
1996	Isaie Gauthier				34	30			0 6 4	
1997	La Municipalité Scolaire					50			0 0 1½	
1998	J. Bte. Vannier		5	18 4	9	20			0 1 7¾	
1999	Frs. Renaud		5	14 4	7	20			0 1 3	
2000	J. Bte. Desbiens	2	5	33 5	83	75			0 15 6	
2001	Frs. Desjardins	1	5	42 8	64	20			0 11 10	
2002	Vital Desjardins	1	5	42 8	64	20			0 11 10	
2003	Louis Fleurant				60	25			0 11 3	
2004	Louis Labelle	1	5	38 5	57	75			0 10 8	
2005	Etienne Beautron	3		23	69				0 12 9	
2006	Martin Vallières	3		6 5	19	50			0 3 7¼	
2007	Louis Labelle	3		6	18				0 3 2¼	
2008	Charles Desjardins		5	1				15 0 0	0 0 1	
2009	Casimir Ouimet	3		34	102				0 18 11	
2010	Frs. Desjardins		7 9	33 5	25	12	162		0 4 8	
2011	Vital Desjardins		7 9	33 5	25	12	162		0 4 8	
2012	Joseph Desjardins	1	5	21	31	50			0 3 9	
2013	Hubert Leclerc	1	5	7	10	50			0 2 0	
2014	Paul Desjardins	1	5	12	18				0 3 4½	
2015	Hugh Fraser	2	8 14	30 5	87	77	72		0 16 2¾	
2016	George Heslop	2	8 14	2 7	7	77			0 1 5	
2017	Luc David				86	90			0 16 1½	
2018	Frs. Bélanger	1	9	5	9	50			0 1 8½	
2019	Agapit Roussin		7 9	1				36 0 0	0 0 1	
2020	Frs. Lemay	2	9 9	26	76	70			0 14 2	

No. de référence.	NOMS DES CENSITAIRES.	ÉTENDUE DE LA CONCESSION OU DU TERRAIN POSSÉDÉ. FRONT. Arpents.	Perches.	Pieds.	PROFONDEUR. Arpents.	Perches.	Pieds.	SUPERFICIE. Arpents.	Perches.	Pieds	Emplacements ou Lots à bâtir, ou pour d'autres fins que pour des fins agricoles. VALEUR. £ s. d.	Montant de la Rente Constituée à être payée par le Censitaire. £ s. d.	Remarques.
	Paroisse Ste. Rose. Concession de la Petite Côte Ste. Rose.—(Suite.)												
2021	Stanislas Beautron	...	5	...	1	.....	.....	.....	.....	.....	90 0 0	0 0 0½	
2022	Joseph David	1	.....	.....	.....	.....	.....	.....	.....	.....	95 0 0	0 1 7¾	
2023	Isidore Monet	2	.....	...	23	.....	.....	46	.....	.....	.....	0 8 7	
2024	Stanislas Beautron	.....	.....	.....	.....	.....	.....	42	.....	.....	.....	0 7 9½	
2025	J. Bte. Desjardins	.....	.....	.....	.....	.....	.....	21¼	.....	.....	20 0 0	0 0 5	
2026	Félix Ouimet	.....	.....	.....	.....	.....	.....	113	50	...	.....	1 0 5	
2027	Joseph Chalifoux	1	.....	...	5	...	....	50	...	.....	0 0 1		
2028	J. Bte. Dagenais	.....	.....	.....	.....	.....	.....	56	50	...	.....	0 9 1½	
2029	J. Bte. et Michel Dagenais	2	.....	...	19	.....	...	38	.....	.....	.....	0 7 0	
2030	Antoine Meunier	2	.....	...	14	5	...	29	.....	.....	.....	0 4 9	
2031	Joseph Chalifoux	.....	.....	.....	.....	.....	.....	3	.....	.....	.....	0 0 6¼	
2032	Antoine Meunier	1	.....	...	19	1	...	19	10	...	.....	0 3 6	
2033	Louis Lemay, fils d'Aug.	2	.....	...	13	.....	...	26	.....	.....	.....	0 4 9½	
2034	Louis Lemay, fils de Bazile	.....	.....	.....	.....	.....	.....	....	50	...	8 0 0	0 0 1½	
2035	Héritiers Aug. Lemay	1	.....	...	19	1	...	19	10	...	.....	0 3 6	
2036	J. Bte. Lespérance	3	.....	...	30	1	...	90	30	...	.....	0 16 11½	
2037	Toussaint Vaillancourt	.....	.....	.....	.....	.....	.....	77	88	...	.....	0 14 4	
2038	Joseph David	.....	.....	.....	.....	.....	.....	15	51	...	.....	0 2 9	
2039	Louis S. Cloutier	...	6	4	2	...	...	1	24	144	.....	0 0 3	
2040	Michel Dagenais	.....	.....	.....	.....	.....	.....	143	67	54	.....	1 6 6	
2041	Alfred Kimpton	.....	.....	.....	.....	.....	.....	3	27	54	.....	0 0 6½	
2042	Louis Lemay	.....	.....	.....	.....	.....	.....	8	7	162	.....	0 0 10	
2043	Dolphis Lemay	3	.....	...	30	.....	...	90	.....	.....	.....	0 16 8	
2044	Joseph Charbonneau	3	.....	...	30	.....	...	90	.....	.....	.....	0 16 8	
2045	Louis S. Cloutier	2	.....	...	30	.....	...	60	.....	.....	.....	0 11 1½	
2046	J. B. Legault	3	.....	...	30	.....	...	90	.....	.....	.....	0 16 8	
2047	Frs. Vaillancourt	3	...	6	30	.....	...	91	.....	.....	.....	0 16 10¾	
2048	Augustin Prudhomme	2	.....	...	30	.....	...	60	.....	.....	.....	0 11 2	
2049	Charles Cordier	3	.....	...	30	.....	...	90	.....	.....	.....	0 16 9	
2050	Séraphin Beautron	1	9	15	30	.....	...	59	50	...	.....	0 11 0	
2051	James Park	.....	.....	.....	.....	.....	.....	90	22	162	.....	0 16 10¾	
2052	Séraphin Lemay	1	9	12	30	.....	...	77	.....	.....	.....	0 5 7	
2053	J. Bte. Cadieux	1	.....	...	30	.....	...	30	.....	.....	.....	0 2 9¾	
2054	J. Bte. Cadieux	3	.....	...	10	7	9	32	25	...	.....	0 1 9	
2055	Casimir Vaillancourt	1	2	...	20	.....	...	24	.....	.....	.....	0 2 1	
2056	Jean Cadieux	1	.....	...	20	.....	...	20	.....	.....	.....	0 1 8¾	

No. de référence.	NOMS DES CENSITAIRES.	ÉTENDUE DE LA CONCESSION OU DU TERRAIN POSSÉDÉ. FRONT. Arpents.	Perches.	Pieds.	PROFONDEUR. Arpents.	Perches.	Pieds.	SUPERFICIE. Arpents.	Perches.	Pieds.	Emplacements ou Lots à bâtir, ou pour d'autres fins que pour des fins agricoles. VALEUR. £ s. d.	Montant de la Rente Constituée à être payée par le Censitaire. £ s. d.	REMARQUES.
	Paroisse Ste. Rose. Concession de la Petite Côte Ste. Rose.—(Suite.)												
2057	Benjamin Cloutier.....	.....			.....			80	25	...	.....	0 7 9½	
2058	Louis Desjardins.....	3	2	9	8	.....		26	.....		.....	0 2 9¼	
2059	Jérémie Gravel et autres.....	3	...	5	28	.....		84	77	252	.....	0 7 11¾	
2060	Joseph Etier.....	3	.....		27	.....		81	.....		.....	0 7 7½	
2061	Frs. Vaillancourt.....	3	.....		25	.....		75	.....		.....	0 7 1	
2062	Jean Bte. Ouimet.....	3	.....		23	2	9	69	75	...	.....	0 6 7	
								68921	85	12	.....	411 17 3	

PROVINCE DU CANADA,
BAS CANADA.

Je soussigné, NORBERT DUMAS, un des Commissaires en vertu de l'Acte Seigneurial de 1854, certifie avoir fait, conformément à la loi, le présent Cadastre de la Seigneurie de l'Isle Jésus. Et maintenant, en procédant à clore, comme je clos finalement, par les présentes, le dit Cadastre, je fixe la valeur totale des divers droits et biens lucratifs de la dite Seigneurie aux sommes suivantes, viz :—

		$	cts.
1.	Valeur des Cens et Rentes.....	27,457	50
2.	Valeur des Lods et Ventes.....	83,228	62
3.	Valeur de l'indemnité pour Banalité.....	4,000	00
4.	Valeur des Moulins banaux.....	22,000	00
5.	Valeur du Domaine.....	5,200	00
		$ 141,886	12

Les Seigneurs n'ont droit à aucune autre indemnité, et il n'y a aucuns autres droits ni biens lucratifs à estimer dans cette dite Seigneurie, outre ceux qui apparaissent et qui sont énumérés ci-dessus.

De sorte que la valeur totale de la dite Seigneurie se trouve être de la somme de cent quarante-et-un mille huit cent quatre-vingt-six piastres et douze centins, à laquelle somme je la fixe.

Finalement, je déclare, qu'aux termes de l'Acte d'Approbation par le Roi de France de l'établissement du Séminaire de Québec, les Seigneurs de cette Seigneurie sont exempts de payer aucune finance ni indemnité à la Couronne pour le rachat de ses droits lucratifs sur icelle Seigneurie.

Daté à Montréal, le 22 Septembre, 1858.

NORBERT DUMAS,
Commissaire.

PROVINCE DU CANADA,
BAS CANADA.

Je, soussigné, HENRY JUDAH, un des Commissaires en vertu de l'Acte Seigneurial de 1854, a fait en triplicata et conformément à la loi, le présent Cadastre abrégé de la Seigneurie de l'Isle Jésus.

Les rentes constituées payables aux Seigneurs de cette Seigneurie par les Censitaires d'icelle, pour effectuer le rachat de leurs cens et rentes et redevances annuelles, sont celles qui apparaissent au présent Cadastre abrégé.

Les droits casuels pour l'abolition desquels une indemnité est accordée aux Seigneurs de cette Seigneurie par le Cadastre original d'icelle, consistent dans le droit de Lods et Ventes et dans le droit de Banalité.

Et les rentes constituées payables par le Gouvernement de cette Province, aux Seigneurs de cette Seigneurie, pour le rachat des droits casuels, se montent, viz :

1. Pour droit de Lods et Ventes, à une somme annuelle de quatre mille neuf cent quatre-vingt-trois piastres et soixante-et-douze centins, égale en capital à celle de quatre-vingt-trois mille deux cent vingt-huit piastres et soixante-et-deux centins.

Pour le droit de Banalité, à une somme annuelle de deux cent quarante piastres, égale en capital à celle de quatre mille piastres.

Et, en foi de tout ce que dessus, j'ai signé.

Montréal, 1er Décembre, 1860.

Commissaire.

QUÉBEC :
Imprimé par STEWART DERBISHIRE et GEORGE DESBARATS, Imprimeur de Sa Très-Excellente Majesté la Reine.
1861.

No. 63.

CANADA, B. C.

Procédés sous l'Acte Seigneurial de 1854 et ses amendements.

CADASTRE ABRÉGÉ

DE LA PARTIE DE LA

SEIGNEURIE DE L'ISLE PERROT, (Partie Est,)

POSSÉDÉE PAR JOSEPH D'AOUST, Ecuyer.

Fait le 24 Janvier, 1861, par NORBERT DUMAS, Ecuyer, Commissaire.

ERRATA.

No. de référence.	Nature de l'Erreur.				
9	Nom.....	*au lieu de*	Prégeant.....	*lisez*	Prégeant
11	Do.	"	Prégeant.....	"	Prégeant
85	Do.	"	Prégeant.....	"	Prégeant

No. de référence.	No. de Terrier.	NOMS DES CENSITAIRES.	ÉTENDUE DE LA CONCESSION OU DU TERRAIN POSSÉDÉ. FRONT. Arpents.	Perches.	Pieds.	PROFONDEUR. Arpents.	Perches.	Pieds.	SUPERFICIE. Arpents.	Perches.	Pieds.	Emplacements ou Lots à bâtir, ou pour d'autres fins que pour des fins agricoles. VALEUR. £ s. d.	Montant de la Rente Constituée à être payée par le Censitaire. £ s. d.	Voyez référence au bas.
1	1	Antoine D'Arpentigny	4			18			72				0 10 4½	
2	2	Maximin D'Arpentigny	4			20			80				0 3 6	
3	3	Froisine Daoust, veuve Frs. D'Arpentigny	3			20			60				0 2 8½	
4	4	Do. do.	2	5		20			50				0 2 2¼	
5	4	Thomas Mongrain	1	5		20			30				0 1 3¾	
6	5	Hégésippe Bonhomme	3			20			60				0 2 7½	
7	6	Josephte Legault, veuve de Frs. X. Bourbonnais	3			20			60				0 4 6	
8	7	Do. do.	2	7	9	20			55				0 3 7½	
9	7	Louis Prégeant	1	5	9	19	5		29	32	162		0 4 3¾	
10	7	Paul Normandin												
11	8	Louis Prégeant								50		41 13 4	0 0 0½	
12	9	Froisine Daoust, veuve Frs. D'Arpentigny							1	50		12 10 0	0 5 0	
13	9	Julien Deschamps							22				0 3 4½	
14	10	Antoine Deschamps	3			20			60				0 3 4½	
15	11	Joseph Daoust	3			20			60				0 12 3	
16	12	Pierre Daoust	2	7	9	20			55				0 10 11½	
17	12	Héritiers d'Elizabeth Daoust		2	9	20			5				0 8 8½	
18	13	Héritiers Gabriel Daoust	4			20			80				0 0 9½	
19	14	Pierre Daoust	1	8	6	20			36	66	216		0 12 8	
20	14	Héritiers d'Elizabeth Daoust		1	12	20			3	33	108		0 5 9	
21	15	François Toupin	3			20			60				0 0 6¼	
22	16	Guillaume Monpetit	3			20			60				0 10 11½	
23	17	Chrysostôme Peladeau	4			20			80				0 10 11½	
24	18	Isaïe Laberge	4			20			80				0 14 6½	
25	19	Moïse Lalonde	5	5		20			110				0 14 6½	
26	19	Révd. Bélarmain Ricard							6			200 0 0	0 16 7¾	
27	19	Charles Normandin								25		41 13 4	0 3 5	
28	19	Toussaint D'Arpentigny								50		36 0 0		
29	19	Révd. Bélarmain Ricard							1			41 13 4		
30	19	Amable Bayard								56	244	75 0 0		
31	19	La Fabrique de Ste. Jeanne de l'Isle Perrot							8	25				
32	20	Pierre Monpetit et autres							1			25 0 0		
33	20	Héritiers Marcelle Lortie								7	50	40 0 0		

1 *Isle Perrot, partie Est.*

No. de référence.	No. du Terrier.	NOMS DES CENSITAIRES.	ÉTENDUE DE LA CONCESSION OU DU TERRAIN POSSÉDÉ. FRONT. Arpents.	Perches.	Pieds.	PROFONDEUR. Arpents.	Perches.	Pieds.	SUPERFICIE. Arpents.	Perches	Pieds.	Emplacements ou Lots à bâtir, ou pour d'autres fins que pour des fins agricoles. VALEUR. £ s. d.	Montant de la Rente Constituée à être payée par le Censitaire. £ s. d.	Voyez concessions au Livre
34	20	D. L. A. B. Stuart							1	50		15 0 0	.....	
35	20	Do.							2			15 0 0	.....	
36	20	Victor Morin							1			18 0 0	.....	
37	20	Timothé Toupin							1	68		40 0 0	.....	
38	20	Héritiers Pierre Toupin							10			.....	0 0 10	
39	21	Moïse Lalonde	1	5		20			30			.....	0 0	
40	22	Do.	3			13			39			.....	0 6	
41	23	Do.	3	5		9			31	50		.....	0 7	
42	24	Hégésippe Leduc	3	5		20			70			.....	0 13 0	
43	24	Pierre Monpetit	1			20			20			.....	0 3	
44	25	Do.	3			20			60			.....	0 11 11	
45	26	Héritiers C. N. Leduc	1			20			80			.....	1 0 1	
46	27	Michel Leduc	2	2	9	20			15			.....	0 8 10	
47	27	Michel Poirier	2	2	9	20			45			.....	0 8 10	
48	28	Julien Deschamps	3			20			60			.....	0 10 11	
49	29	Jean Bte. Bourbonnais	3			25			75			.....	0 16	
50	30	François Leduc	3			9			27			.....	0 5	
51	30	Antoine Deguire	3			26			78			.....	0 14 5	
	31	Michel Leduc	3			20								
	31	Do.	2			15	4							
	31	Do.	1	3	9	4	6		97	41		.....	0 18 1	
52	31	Do.		5			8							
53	31	F. çois Madore	2	5		5			12	50		.....	.....	
54	32	François Leduc	3			20								
	32	Do.	2	5		15			97	50		.....	0 18 10	
55	33	Héritiers d'Emélie Legault	3			10			120			.....	1 18	
56	34	Jérémie Daoust	3			40			120			.....	1 2	
57	35	Gédéon Daoust et autres	3			40			120			.....	1 18	
58	109	François Péladeau							89	97		.....	0 7 10	
59	110	Honoré Robillard	3			30			90			.....	0 11	
60	111	François Madore et autres	3			32			96			.....	1 4	
61	112	Jean Bte. Léger	3			29			87			.....	0 15	
62	113	Eustache Péladeau	3			25			75			.....	0 13	
63	114	Hyacinthe Lalonde							60			.....	0 6 5	
64	114	Joseph Lalonde							60			.....	0 6 5	
65	114	François Lalonde							60			.....	0 6 5	

No. de référence.	No. du Terrier.	NOMS DES CENSITAIRES.	ÉTENDUE DE LA CONCESSION OU DU TERRAIN POSSÉDÉ. FRONT. Arpents.	Perches.	Pieds.	PROFONDEUR. Arpents.	Perches.	Pieds.	SUPERFICIE. Arpents.	Perches.	Pieds.	Emplacements ou Lots à bâtir, ou pour d'autres fins que pour des fins agricoles. VALEUR. £ s. d.	Montant de la Rente Constituée à être payée par le Censitaire. £ s. d.	Voyez référence au bas.
66	114	Antoine Lalonde	.....			.....			90	.....		.....	0 9 8	
67	114	Moïse Lalonde	.....			.....			90	.....		.....	0 9 8	
68	114	Toussaint Legault	.....			.....			104	.....		.....	0 15 3	
69	115	Joseph Pilon	2	5	...	30	.....		75	.....		.....	0 13 0½	
70	116	Antoine Lalonde	3	.....		30	.....		90	.....		.....	0 16 6½	
71	117	Joseph Lalonde	3	.....		30	.....		90	.....		.....	0 14 7	
72	118	Hyacinthe Lalonde	3	.....		30	.....		90	.....		.....	0 10 11½	
73	119	Joseph Lalonde	3	.....		30	.....		90	.....		.....	0 10 11½	
74	120	François Lalonde	3	.....		30	.....		90	.....		.....	0 10 11½	
75	121	Joseph Leger	3	.....		30	.....		90	.....		.....	0 17 6	
76	122	J. Bte. Legault	3	.....		30	.....		90	.....		.....	0 16 11	
77	123	Joseph Dubeau	3	.....		30	.....		90	.....		.....	0 13 1	
78	124	Héritiers et Veuve Z. Daoust.	3	.....		30	.....		90	.....		.....	0 14 2	
79	125	Moïse Dandurand	3	.....		30	.....		90	.....		.....	0 16 8	
80	126	Grégoire Daoust	3	.....		30	.....		90	.....		.....	0 16 11½	
81	127	Moise Dandurand	.....			.....			107	.....		.....	0 16 11½	
82	127	Chrysostome Peladeau	.....			.....			38	.....		.....	0 8 0¾	
83	128	Pierre Legault	.....			.....			25	.....		.....	0 4 4¼	
84	129	Do.	.....			.....			25	.....		.....		
85	129	Joseph Prégeant	1	.....		2	.....		2	.....		.....	0 1 3	
86	130	Louis Léger	3	.....		20	.....		60	.....		.....	0 10 11½	
87	131	Joseph Daoust	3	.....		20	.....		60	.....		.....	0 10 11½	
88	132	Michel Leduc	3	.....		20	.....		60	.....		.....	0 15 1	
89	133	Antoine Lalonde	3	.....		4	.....		12	.....		.....	0 4 0¾	
90	133	Joseph Léger	3	.....		16	.....		48	.....		.....	0 18 9½	
91	134	Isidore Cousineau	3	.....		11	5	...	43	50	...	.....	0 9 10½	
92	134	Joseph Lalonde	3	.....		4	.....		12	.....		.....	0 2 8¾	
93	134	Isaïe Laberge	3	.....		18	5	...	55	50	...	.....	0 12 11½	
94	134	Hyacinthe Lalonde	3	.....		18	5	...	55	50	...	.....	0 12 11½	
95	134	Isaïe Laberge	9	.....		1	5	...	13	50	...	.....	0 2 10¾	
96	135	François Lalonde	2	.....		20	.....		40	.....		.....	0 12 10	
97	136	Joseph Léger	3	.....		16	5	...	49	50	...	.....	0 16 0½	
98	137	Jean Bte. Legault	3	.....		11	.....		42	.....		.....	.....	
99	138	Joseph Dubeau	3	.....		11	.....		42	.....		.....	0 7 4½	
100	139	Héritiers et Veuve G. Daoust.	3	.....		11	.....		42	.....		.....	0 7 5	
101	140	Louis Valois	.....			.....			27	.....		.....	0 10 0	

No. de référence.	No. du Terrier.	NOMS DES CENSITAIRES.	ÉTENDUE DE LA CONCESSION OU DU TERRAIN POSSÉDÉ. FRONT. Arpents.	Perches.	Pieds.	PROFONDEUR. Arpents.	Perches.	Pieds.	SUPERFICIE. Arpents.	Perches.	Pieds.	Emplacements ou Lots à bâtir, ou pour d'autres fins que pour des fins agricoles. VALEUR	Montant de la Rente Constituée à être payée par le Censitaire.
												£ s. d.	£ s. d.
102	140	Joseph E. Valois	...	...	...	...	...	...	33	...	...	.....	0 12 3
103	141	Moïse Lalonde	...	...	...	...	...	...	60	...	...	.....	0 19 4
104	142	André Madore	...	...	...	...	...	...	80	...	...	.....	0 8 3
105	143	Eustache Létang, (*Ile*)	...	...	...	...	...	...	430	...	...	.....	1 13 0
106	144	Michel Prince	...	...	...	...	...	...	20	...	...	.....	0 7 7
												£601 7 0	£49 19 5

PROVINCE DU CANADA,
BAS CANADA.

Je, soussigné, NORBERT DUMAS, un des commissaires en vertu de l'acte seigneurial de 1854, certifie avoir fait, conformément à la loi, le présent cadastre de la seigneurie de l'Isle Perrot, partie Est, sus-nommée. Et maintenant en procédant à clore, comme je clos finalement, par les présentes, le dit cadastre, je fixe la valeur totale des divers droits et biens lucratifs de la dite seigneurie aux sommes suivantes, viz :

	$	cts.
1o. Valeur des cens et rentes	3331	50
2o. Valeur des lods et ventes	2999	66
3o. Valeur du droit de quint sur le fief Brussy	1089	00
4o. Valeur du droit de quint sur le fief Laframboise	733	33
	$8153	49

Il n'y a aucuns autres droits ni biens lucratifs à estimer dans la dite seigneurie, outre ceux qui apparaissent et qui sont énumérés ci-dessus. Et j'adjuge que le seigneur n'a droit à aucune indemnité à raison du droit de banalité dans cette seigneurie.

De sorte que la valeur totale de la dite seigneurie se trouve être de la somme de huit mille cent cinquante-trois piastres et quarante-neuf centins, à laquelle somme je la fixe.

Daté à l'Isle Perrot, le 11 Mai, 1857.

NORBERT DUMAS,
Commissaire.

Province du Canada,
Bas Canada.

Je, soussigné, NORBERT DUMAS, un des commissaires en vertu de l'acte seigneurial refondu, ai fait, en triplicata et conformément à la loi, le présent cadastre abrégé de la partie est de la seigneurie de l'Isle Perrot, possédée par Joseph D'Aoust, Ecuyer.

Les rentes constituées, payables au seigneur de cette partie de la dite seigneurie, par les censitaires d'icelle, et la valeur des droits casuels, pour l'abolition desquels une indemnité est accordée, par le gouvernement de cette Province, au dit seigneur, pour le rachat du droit de lods et ventes, sont celles qui apparaissent au présent cadastre.

De plus les droits de la couronne, dans cette partie de la dite seigneurie, consistent dans le droit de quint, lequel droit de quint est computé, en formant une année commune sur le quint accru dans le Bas Canada, pendant les vingt-cinq années immédiatement antérieures à la passation de l'acte seigneurial de 1854, et réparti sur la susdite partie de la dite seigneurie, en vertu des dispositions du dit acte, et se monte à une somme annuelle de six piastres et onze centins..... $6 11

Et en foi de tout ce que dessus j'ai signé.

Montréal, 24 Janvier, 1861.

Commissaire sous l'Acte Seigneurial Refondu.

QUÉBEC:

Imprimé par STEWART DERBISHIRE et GEORGE DESBARATS, Imprimeur de Sa Très-Excellente Majesté la Reine.

1861.

Procéd

FIEFS

DAMES TO

Fait le 1er

No. 64.

CANADA, B. C.

Procédés sous l'Acte Seigneurial de 1854 et ses amendements.

CADASTRE ABREGÉ

DES

FIEFS BRUSSY ET LAFRAMBOISE,

(*Relevant de toute la Seigneurie de l'Isle Perrot,*)

POSSÉDÉS PAR JOSEPH D'AOUST, Ecuyer,
ET
DAMES TOUPIN ET LETOURNEUX, Héritières de feu DAME MARIE ANGÉLIQUE DÉZÉRY, Epouse de feu AMABLE LAFLAMME, Ecuyer.

Fait le 1er Décembre, 1860, par NORBERT DUMAS, Ecuyer, Commissaire.

ERRATA.

No. de référence.	Nature de l'Erreur.				
9	Superficie.....	*au lieu de*	75 arpents.....	*lisez*	75 perches

75 perches

No.		Noms des Seigneurs tenants	Étendue de la concession ou du terrain possédé									Valeur						
												£	s.	d.	£	s.	d.	
		1°.—FIEF BRUSSY.																
1		Benjamin Legault	1			25	0		25	90		......			2	4	2	
2		Nicolas Martin							27	85		......			2	7	7	
3		Hérts. de feu Messire Pierre Damase Ricard							56	25		......			4	16	3	
4		Joseph Lepage dit Roy	1			15			15			......			1	5	8	
5		Hypolite Gauthier, épouse de J. Bte. Langevin							29	50		......			2	10	6	
6		Ant. Hainault dit Deschamps							29	50		......			2	10	6	
7		Claude Vallée							29	50		......			2	10	6	
8		Thomas Sauvé							1			75	0	0	0	1	9	
"		Do.								75								
9		Pierre Loyola		7	9	1			75			50	0	0	0	1	3	
10		J. Bte. Quesnel							11	60		......			0	19	9	
11		Charles Valois, M. D.							22	75		......			1	19	9	
12		Joseph Legault							59			......			5	0	10	
13		La Compagnie du Chemin de Fer du Grand Tronc de la Province du Canada							6	68	67 [illegible]	635	0	0	0	13	0	
14		Nicolas Lefebvre	2			23			46			......			3	19	4	
15		Messire Bélarmin Ricard							19			......			1	12	7	
															32	13	5	
		2°.—FIEF LAFRAMBOISE.																
1		François X. Desjardins							378	62		......			21	17	3	
2		La Compagnie du Chemin de Fer du Grand Tronc du Canada							1	38		......			0	2	9	
															22	0	0	

N. B.—Le Fief Brussy relève de toute la Seigneurie de l'Isle Perrot et est chargé envers icelle des droits suivants, savoir : de la foi et hommage et Quint à chaque mutation. Dans le partage ou division qui a été fait de cette Seigneurie, les droits sur le Fief Brussy n'ont point été compris et il n'en a été fait aucune division, en sorte que ces droits sont payables aux Seigneurs de toute la Seigneurie qui auront à se les partager entr'eux. D'un autre côté ce Fief se trouve aujourd'hui divisé entre les quinze propriétaires ci-dessus nommés, (chacun possédant l'étendue plus haut spécifiée,) et forme en conséquence autant de Fiefs qui relèvent tous de la dite Seigneurie de l'Isle Perrot, sujets aux droits ci-dessus.

Le dit Fief Laframboise est, à tous égards, dans le même cas et chargé envers les Seigneurs de l'Isle Perrot, des mêmes droits que le dit Fief Brussy ci-dessus et appartient aux deux propriétaires ci-dessus.

PROVINCE DU CANADA,
BAS CANADA.

Je, soussigné, NORBERT DUMAS, un des commissaires en vertu de l'acte seigneurial de 1854, certifie avoir fait, conformément à la loi, le présent cadastre des Fiefs Brussy et Laframboise, respectivement. Et maintenant en procédant à clore, comme je clos finalement, par les présentes, le dit cadastre, je fixe la valeur totale des divers droits et biens lucratifs des dits fiefs aux sommes suivantes, viz :

	$	cts.
1o. Dans le fief Brussy : Valeur du droit de quint.....	2178	00
2o. Dans le fief Laframboise : Valeur du droit de quint.....	1466	66

Il n'y a aucuns autres droits ni biens lucratifs à estimer dans les dits fiefs, outre ceux qui apparaissent et qui sont énumérés ci-dessus.

De sorte que la valeur totale des dits fiefs se trouve être comme suit :

1o. Celle du fief Brussy, de la somme de deux mille cent soixante-et-dix-huit piastres, à laquelle je la fixe ;

2o. Celle du fief Laframboise, de la somme de mille quatre cent soixante-et-six piastres et soixante-et-six centins, à laquelle somme je la fixe.

Daté à l'Isle Perrot, ce 11 Mai, 1857.

NORBERT DUMAS,
Commissaire.

Province du Canada,
Bas Canada.

Je, soussigné, NORBERT DUMAS, un des Commissaires en vertu de l'Acte Seigneurial Refondu, ai fait, en triplicata et conformément à la loi, le présent cadastre abrégé des Fiefs Brussy et Laframboise, relevant de toute la Seigneurie de l'Isle Perrot.

Les redevances, dont sont chargés les dits Fiefs envers les Seigneurs de toute la susdite Seigneurie, consistent dans les droits de foi et hommage et du quint à chaque mutation, et sont telles qu'elles apparaissent au présent cadastre.

Et en foi de ce que dessus j'ai signé.

Montréal, 1er Décembre, 1860.

Commissaire sous l'Acte Seigneurial Refondu.

QUÉBEC :

Imprimé par STEWART DERBISHIRE et GEORGE DESBARATS, Imprimeur de Sa Très-Excellente Majesté la Reine.

1861.

No. 65.

CANADA, B. C.

Procédés sous l'Acte Seigneurial de 1854 et ses amendements.

CADASTRE ABRÉGÉ

DE LA PARTIE DE LA

SEIGNEURIE DE L'ISLE PERROT, (Partie Ouest,)

POSSÉDÉE PAR MADAME TOUPIN, (POUR ½) ET MADAME LETOURNEUX..... (" ½) } HÉRITIÈRES DE FEU DAME MARIE ANGÉLIQUE DÉZÉRY, EPOUSE DE FEU AMABLE LAFLAMME, ECUYER.

Fait le 21 Janvier, 1861, par **NORBERT DUMAS**, Ecuyer, Commissaire.

CADAST

No. de référence.	No. du Terrier.	
1	36	
	36	
2	37	
	37	
3	38	
4	39	J
5	40	
6	41	J
7	42	
8	42	S
9	43	Je
10	44	
11	45	M
12	46	An
13	47	Mi
14	48, 49	Jac
15	50	Jos
16	51	Gu
17	52	Pie
18	53	Hé
19	54, 55	Sér
20	56	Ow
21	57	M.
22	58	Nar
23	59	Ant
24	59	Emé
25	60	Ant
26	60	Ant
27	60	Emé
28	61	Thor
29	62	Emé
30	63	Pierr
31	64	Amal
32	65	Jean
33	65	Josep
34	66	Josep
35	67	Pierre

1* *L*

No. de référence.	No. du Terrier.	NOMS DES CENSITAIRES.	ÉTENDUE DE LA CONCESSION OU DU TERRAIN POSSÉDÉ. FRONT. Arpents.	Perches.	Pieds.	PROFONDEUR. Arpents.	Perches.	Pieds.	SUPERFICIE. Arpents.	Perches.	Pieds.	Emplacements ou Lots à bâtir, ou pour d'autres fins que pour des fins agricoles. VALEUR. £ s. d.	Montant de la Rente Constituée à être payée par le Censitaire. £ s. d.	Voyez référence au bas.
1	36	Casimir Daoust	4			20			80					
	36	Do.	3			20			60			.....	2 2 4	
2	37	Eusèbe Daoust	1	8	9	18			33	30				
	37	Do.	3			20			60			.....	1 8 9¼	
3	38	Casimir Daoust	3			40			120			.....	1 18 8½	
4	39	Joseph Aumais	3			40			120			.....	1 18 8½	
5	40	Ambroise Daoust	3			40			120			.....	1 18 8½	
6	41	Jean Bte. Daoust	2			40			80			.....	0 15 8½	
7	42	Do.	1			40			40			.....	0 9 1¾	
8	42	Séraphin Bourbonnais	1			40			40			.....	0 8 3¾	
9	43	Jean Marie Legault							90			.....	1 4 11	
10	44	Do.	1	5		20			30			.....	0 12 5¾	
11	45	Michael McNab	3			40			120			.....	1 18 8½	
12	46	Amable Daoust	3			40			120			.....	1 18 8½	
13	47	Michel Léger	3			40			120			.....	1 18 8½	
14	48, 49	Jacques Beaulac							177			.....	1 6 0	
15	50	Joseph Pilon	3			20			60			.....	0 10 9	
16	51	Guillaume Monpetit	2	5		20			50			.....	0 9 0	
17	52	Pierre Monpetit	1	5		10			15			.....	0 5 6½	
18	53	Héritiers Charles Leduc							20			.....	0 7 5	
19	54, 55	Séraphin Bourbonnais							30			.....	0 8 7½	
20	56	Owen Mulligan	3			12			36			.....	0 7 2½	
21	57	M. F. Vulois	3	4		20			68			.....	0 6 2¾	
22	58	Narcisse Vulois	3			20			60			.....	0 11 1	
23	59	Antoine Gravelle	3			1			3			.....	0 0 7	
24	59	Emery Lalonde	3			19			57			.....	0 10 6	
25	60	Antoine Lalonde		7	9	17			12	75		.....	0 2 3¾	
26	60	Antoine Gravelle		7	9	4	5		3	37	162	.....	0 0 7¾	
27	60	Emery Lalonde							13	87	162	.....	0 2 6½	
28	61	Thomas Houle	1			20			20			.....	0 3 8¼	
29	62	Emery Lalonde	2			20			40			.....	0 7 5	
30	63	Pierre Daoust							10			.....	.....	
31	64	Amable Gauthier	1	5		20			30			.....	0 5 6½	
32	65	Jean Bte. Lalonde	1	5		20			30			.....	0 6 3¼	
33	65	Joseph Normandin	1	5		20			30			.....	0 6 3¼	
34	66	Joseph Lalonde	1			20			20			.....	0 8 11½	
35	67	Pierre Sauvé	2			20			40			.....	0 18 11½	

1* *Isle Perrot, partie Ouest.*

No. de réference.	No. du Terrier.	NOMS DES CENSITAIRES.	ÉTENDUE DE LA CONCESSION OU DU TERRAIN POSSÉDÉ. FRONT. Arpents.	Perches.	Pieds.	PROFONDEUR. Arpents.	Perches.	Pieds.	SUPERFICIE. Arpents.	Perches.	Pieds.	Emplacements ou Lots à bâtir, ou pour d'autres fins que pour des fins agricoles. VALEUR. £ s. d.	Montant de la Rente Constituée à être payée par le Censitaire. £ s. d.	Voyez référence au plan
36	68	Joseph Pilon	3			20			60				0 16 6	
37	68	Cléophée Ranger	1			20			20				0 5 6	
38	68	Charles Jérémie Daoust	1			20			20				0 5 6	
39	68	Antoine Déguire	1			20			20				0 5 6	
40	69	Joseph Pilon							90				1 2 2	
41	70	Pierre Daoust	1	5		20			30				0 11 1	
42	71	Toussaint Legault	3			40			120				1 2 2½	
43	72	Joseph Bourbonnais	3			40			120				1 2 2	
44	73	Antoine Daoust	3			40			120				1 13 5½	
45	74	Hérts. d'Ed. P. McNaughton							102				0 18 3	
46	75	Do.							172				1 10 1	
47	75	La Compagnie du G. Tronc							11	20			0 2 1½	
48	77	Do.								69	19		0 0 1½	
49	77	Edouard T. Jones							59	30	305		0 10 11½	
50	78	La Compagnie du G. Tronc								69	97 4/10		0 0 1½	
51	78	Léon Charlebois							29	30	226 4/10		0 8 11½	
52	78	La Compagnie du G. Tronc								69	97 4/10		0 0 1½	
53	78	Benjamin Dubois							29	30	226 4/10		0 8 11½	
54	79	La Compagnie du G. Tronc							1	4			0 0 2¼	
55	79	Jean Bte. Legault							58	96			0 10 10½	
56	79	La Compagnie du G. Tronc							1	8			0 0 2¼	
57	79	Paschal Legault							58	92			0 10 10½	
58	80	La Compagnie du G. Tronc							1	63	162		0 0 4	
59	80	Joseph, Gabriel et Pierre Valois							118	36	162		1 1 10	
60	82	Joseph Aumais							15				0 2 8¼	
61	83	Jean Bte. Legault							30				0 11 1	
62	84	Narcisse Moreau							16				0 5 6½	
63	85	Séraphin Bourbonnais							18				0 5 6½	
64	85	Jean Bte. Daoust							18				0 5 6½	
65	86	Jean Chrysostôme Péladeau							54				0 19 11	
66	87	Dame Josephte de Lotbinière, (*une Ile*)							20					
67	88	R. U. Harwood, (*trois Iles*)							3					
68	89	Do. (*sept Iles*)							80					
69	90	Héritiers Jean J. Trestler, (*trois Iles*)							40					
70	89	La Compagnie du Grand Tronc, (*partie des Iles*)							6	78	64			

No. de réference.	No. du Terrier.	NOMS DES CENSITAIRES.	ÉTENDUE DE LA CONCESSION OU DU TERRAIN POSSÉDÉ. FRONT. Arpents.	Perches.	Pieds.	PROFONDEUR. Arpents.	Perches.	Pieds.	SUPERFICIE. Arpents.	Perches	Pieds.	Emplacements ou Lots à bâtir, ou pour d'autres fins que pour des fins agricoles. VALEUR. £ s. d.	Montant de la Rente Constituée à être payée par le Censitaire. £ s. d.	Voyez référence au bas.
71	88	La Compagnie du Grand Tronc, (*partie des Iles*)..	...	...	...	...	...	...	....	95	...	.....	.....	
72	94	Héritiers Pierre Charlebois...	...	...	...	...	...	...	75	50	...	.....	0 0 1½	
73	95	Jean Bte. Meloche.....	1	...	...	22	...	...	22	...	...	.....	0 8 0½	
74	96	Michel Mayer.....	1	5	...	40	...	...	60	...	...	.....	0 16 6	
75	97	Charles Valois.....	1	5	...	40	...	...	60	...	...	.....	0 4 0	
76	98	Charles et Simon Valois.....	1	5	...	40	...	...	60	...	...	.....	0 18 3¾	
77	99	Séraphin Denis.....	1	5	...	36	5	...	54	75	...	.....	0 14 8	
78	100	François St. Denis.....	1	5	...	35	...	...	52	50	...	.....	0 14 0¼	
79	101	J. Bte. St. Denis.....	1	5	...	35	5	...	53	25	...	.....	0 9 8	
80	102	Pierre St. Denis.....	3	...	...	30	...	...	90	...	...	.....	0 16 4	
81	103	Cléophée Ranger.....	3	...	...	20	...	...	60	...	...	.....	0 11 4½	
82	104	Do.	3	...	...	10	...	...	30	...	...	.....	0 5 5½	
83	105	Frs. X. Monpetit.....	3	...	...	30	...	...	90	...	...	.....	0 16 5	
84	106	Do.	1	...	...	20	...	...	20	...	...	.....	0 4 2½	
85	1'	Jérémie Groulx.....	...	...	...	...	...	...	81	...	...	.....	0 14 4½	
86	108	François Péladeau.....	...	3	...	30	...	...	9	...	...	.....	0 2 10½	
87	109	Joseph Aumais.....	...	...	...	...	...	...	15	...	...	.....	0 5 6½	
88	111	Séraphin Bourbonnais.....	2	...	...	40	...	...	80	...	...	.....	0 14 9	
89	112	Louis Toupin.....	...	...	...	...	...	...	16	...	...	.....	0 5 6½	
90	112	Hégésippe Leduc.....	...	...	...	...	...	...	16	...	...	.....	0 5 6½	
91	113	Michel Léger.....	...	...	...	...	...	...	87	...	...	.....	1 4 8½	
92	114	Do.	1	...	...	40	...	...	40	...	...	.....	0 12 7¼	
93	115	Joseph Pilon.....	3	...	...	20	...	...	60	...	...	.....	0 10 9	
94	116	Héritiers Charles Leduc.....	1	5	...	20	...	...	30	...	...	.....	0 11 1	
95	117	Pierre Loyala.....	1	5	...	17	...	...	25	50	...	.....	0 4 1¼	
96	118	Eustache Péladeau.....	...	...	...	...	...	...	1	...	...	4 3 4	.....	
97	119	Narcisse Valois.....	...	6	...	20	...	...	12	...	...	.....	0 2 5¾	
98	120	Joseph Gauthier.....	...	...	...	...	...	...	4	...	...	.....	0 0 10	
99	121	Antoine Gravelle.....	1	5	...	20	...	...	30	...	...	.....	0 5 6½	
100	122	Joseph Lécuyer.....	1	5	...	20	...	...	30	...	...	.....	0 3 8¼	
101	123	Antoine Léger.....	...	5	...	20	...	...	10	...	...	.....	0 1 10	
102	124	Albert Brousseau.....	..	5	...	20	...	...	10	...	...	.....	0 1 10	
103	125	Frs. X. Valois.....	1	...	...	20	...	...	20	...	...	.....	0 3 8½	
104	126	Pierre Daoust.....	...	...	...	...	...	...	33	...	...	.....	0 5 6½	
105	127	François Toupin.....	1	...	...	26	...	...	26	...	...	.....	0 11 0	
106	128	Héritiers J. J. Trestler.....	...	...	...	...	...	...	8	...	...	.....	0 3 0¼	

No. de référence.	No. du Terrier.	NOMS DES CENSITAIRES.	ÉTENDUE DE LA CONCESSION OU DU TERRAIN POSSÉDÉ. FRONT. Arpents	Perches	Pieds.	PROFONDEUR. Arpents.	Perches.	Pieds.	SUPERFICIE. Arpents.	Perches.	Pieds.	Emplacements ou Lots à bâtir, ou pour d'autres fins que pour des fins agricoles. VALEUR £ s. d.	Montant de la Rente Constituée à être payée par le Censitaire. £ s. d.
107	129	François Peladeau							10				0 1 10½
108	130	La Compagnie du G. Tronc								69	226/256		0 0 1
109	130	Joseph Valois							59	30	97		0 10 11
110	131	Edouard T. Jones							60				0 2 10
111	132	François Péladeau							30				0 5 5
112	133	Antoine Leduc	3			7			21				0 5 6½
113	134	Do.	3			7			21				0 5 6½
114	135	Docteur J. B. Trestler, (*deux lots*)							20				0 2 10
115	136	Rémi Legault	1	5		13			19	50			0 5 3
116	137	Léon Charlebois	1			20			20				0 1 10
117	138	Noël Brunette	2			20			40				0 3 8½
118	139	Antoine Boyer							1	50		12 10 0	
119	140	François Ménard							4			20 0 0	
120	141	J. Bte. Méloche							4	50		10 0 0	0 0 7
121	142	Joseph Ladouceur	1			20			20				0 8 0
122	143	Félix Valois	1			20			20				0 8 0
123	144	Antoine Charlebois	1			20			20				0 8 0
124	145	Sévère Pilon	1			20			20				0 8 0
125	146	Docteur Michel F. Valois	2			20			40				0 16 1
126	147	Louis Meloche	1			20			20				0 8 0½
127	148	Zoé McDonnell		5		20			10				
128	149	Thomas et Michel Allard	1	5		40			60				0 16 6
129	150	Adélaïde Valois	1	5		19			28	50			0 11 1
130	151	Enfants de Gilbert Daoust	1	5		20			30				0 9 2
131	152	Victoire Campault	1	5		35	5		53	25			0 9 8
132	153	Joseph Pilon							14				
133	154	Do.							18				0 0 7½
134	155	Séraphin Bourbonnais	1	5		20			30				0 13 10
135	156	Pierre Monpetit	1	5		10			15				0 5 6½
136	157	J. Bte. Daoust							30				0 11 0
137	158	Veuve Jacques Boyer								41	36	2 10 0	
138	159	Charles Boyer								75		12 0 0	
139	160	Alexandre Boyer							2	62	162	20 0 0	
140	161	Pierre Poirier								50		2 10 0	
141	162	Amable Daoust							1			5 0 0	
142	162	Joseph Sauvé	1			19			19				

No de concession.	No du Terrier.	NOMS DES CENSITAIRES.	ÉTENDUE DE LA CONCESSION OU DU TERRAIN POSSÉDÉ. FRONT. Arpents.	Perches.	Pieds.	PROFONDEUR. Arpents.	Perches.	Pieds.	SUPERFICIE. Arpents.	Perches	Pieds.	Emplacements ou Lots à bâtir, ou pour d'autres fins que pour des fins agricoles. VALEUR. £ s. d.	Montant de la Rente Constituée à être payée par le Censitaire. £ s. d.	Voyez référence au bas.
143	163	François Péladeau							15				0 2 9¼	
144	164	François Boyer							1			15 0 0		
145	165	Charles Plouffe							6			25 0 0		
146	166	Antoine Gravelle		7	9	17			12	75			0 3 2½	
147	167	Isaïe Laberge	1			20			20				0 11 0	
148	167	Charles Vinette	1			10			10					
149	168	Pierre Monpetit												
150	169	Charles Jérémie Duoust	1			20			20				0 5 6½	
151	170	Antoine Déguire	1			20			20				0 5 6½	
152	171	J. Bte. Lalonde	2			10			20				0 5 2	
153	172	Cléophée Ranger	1			20			20				0 5 6½	
154	173	Antoine Gravelle	3			1	5		4	50				
155	174	Hégésippe Leduc							16				0 5 6½	
156	175	Joseph Bourbonnais		5		20			10				0 12 5	
157	176	Jérémie Groulx	1			9			9				0 1 10½	
158	177	François Péladeau							54	50			0 9 8½	
												£128 13 4	£71 17 0½	

PROVINCE DU CANADA,
BAS CANADA.

Je, soussigné, NORBERT DUMAS, un des commissaires en vertu de l'acte seigneurial de 1854, certifie avoir fait, conformément à la loi, le présent cadastre de la seigneurie de l'Isle Perrot, partie ouest, sus-nommée. Et maintenant en procédant à clore, comme je clos finalement par les présentes le dit cadastre, je donne la valeur totale des divers droits et biens lucratifs de la dite seigneurie aux sommes suivantes, viz :

	$	cts.
1o. Valeur des cens et rentes	4790	16
2o. Valeur des lods et ventes	2037	50
3o. Valeur du droit de quint sur le fief Brussy	1089	00
4o. Valeur du droit de quint sur le fief Laframboise	733	33
	$8649	99

Il n'y a aucuns autres droits ni biens lucratifs à estimer dans la dite seigneurie outre ceux qui apparaissent et qui sont énumérés ci-dessus. Et j'adjuge que les seigneurs n'ont droit à aucune indemnité à raison du droit de banalité dans cette seigneurie.

De sorte que la valeur totale de la dite seigneurie se trouve être de la somme de huit mille six cent quarante-neuf piastres et quatre-vingt-dix-neuf centins, à laquelle somme je la fixe.

Daté à l'Isle Perrot, le 11 Mai, 1857.

NORBERT DUMAS,
Commissaire.

Province du Canada,
Bas Canada.

Je, soussigné, NORBERT DUMAS, un des commissaires en vertu de l'Acte Seigneurial Refondu, ai fa en triplicata et conformément à la loi, le présent cadastre abrégé de la partie Ouest de la Seigneurie de l'I Perrot, possédée par Dames Toupin et Letourneux.

Les rentes constituées, payables aux seigneuresses de cette partie de la dite Seigneurie par censitaires d'icelle, et la valeur des droits casuels, pour l'abolition desquels une indemnité est accordée le gouvernement de cette Province, aux dites seigneuresses, pour le rachat du droit de lods et ventes, s celles qui apparaissent au présent cadastre.

De plus les droits de la couronne, dans cette partie de la dite Seigneurie, consistent dans le droit de quint, lequel droit de quint est computé en formant une année commune sur le quint accru dans le Bas Canada, pendant les vingt-cinq années immédiatement antérieures à la passation de l'acte seigneurial de 1854, et réparti sur la susdite partie de la dite Seigneurie, en vertu des dispositions du dit acte, et se trouve à une somme annuelle de six piastres et quarante-huit centins..... $6 48

Et en foi de tout ce que dessus j'ai signé.

Montréal, 24 Janvier, 1861.

Commissaire sous l'Acte Seigneurial Refondu.

QUÉBEC:

Imprimé par STEWART DERBISHIRE et GEORGE DESBARATS, Imprimeur de Sa Très-Excellente Majesté la Reine

1861.

No. 66.

CANADA, B. C.

Procédés sous l'Acte Seigneurial de 1854 et ses amendements.

CADASTRE ABRÉGÉ

DU

FIEF ET SEIGNEURIE DES ISLES ST. PIERRE,

POSSÉDÉ PAR FRANÇOIS BOUCHER ET LÉON FERLAND, "pour $\frac{2}{3}$"
ET
LOUIS ROCH ..... "pour $\frac{1}{3}$."

Fait le 24 Janvier, 1861, par NORBERT DUMAS, Ecuyer, Commissaire.

CADAST

No. de référence.	No. de Terrier.	
1		Isa
2		Pa
3		An
4		Lo
5		Pa
6		Pa
7		Na
8		Jac
9		Lou
10		Jud
11		Pau
12		Ale
13		Pie
14		Jos
15		Ale
16		Sim
17		Fra
18		Pau
19		Jud
20		Jos

Le Fief et Seign
au haut du Lac St. Pie
quatre à cinq de large,
environ sur deux arpents
Salvaye, par Mr. de Fro

Nº. de référence.	Nº. du Terrier.	NOMS DES CENSITAIRES.	ÉTENDUE DE LA CONCESSION OU DU TERRAIN POSSÉDÉ. FRONT. Arpents.	Perches.	PROFONDEUR. Pieds.	Arpents.	Perches.	Pieds.	SUPERFICIE. Arpents.	Perches.	Pieds.	Emplacements ou Lots à bâtir, ou pour d'autres fins que pour des fins agricoles. VALEUR. £ s. d.	Montant de la Rente Constituée à être payée par le Censitaire. £ s. d.	Voyez référence au bas.
		Concession dans L'Ile des Plantes.												
1		Isaïc Plante							2	75			0 0 0½	
2		Paul Plante, père							58				0 0 0½	
3		Ambroise Plante							18				0 0 0½	
		Concession dans L'Ile St. Pierre, aussi appelée Ile Ducharme.												
4		Louis Plante							16				0 0 4½	
5		Paul Plante, père							16				0 0 4	
6		Paul Plante, fils							16				0 0 4	
7		Nar. et Paul Sylvestre							6				0 1 8	
8		Jacques Loiseau							1	25			0 0 2	
9		Louis Sylvestre							7				0 0 10	
10		Jude Plante							1	50			0 0 2	
11		Paul Plante							17	50			0 0 3	
12		Alexis Lincourt							4	75			0 0 0½	
13		Pierre Plante							19				0 0 9	
14		Joseph Rivard							15				0 0 3½	
15		Alexis Plante							6				0 0 1	
16		Simon Valois							7	50			0 0 10	
17		François Xavier Desiles							5				0 2 6	
18		Paul Plante							4				0 0 1	
19		Jude Plante							1	50			0 0 0½	
		Concession dans L'Ile St. Amour.												
20		Joseph et Pierre Massé							6				0 0 0½	
													£0 8 11	

Le Fief et Seigneurie des Iles St. Pierre est décrit comme suit, dans les titres: "Le Fief et Seigneurie des Isles St. Pierre sis et situé au haut du Lac St. Pierre, consistant en une Isle qui est au-dessous de l'Isle St. Ignace, (l'Isle St. Pierre,) d'environ quinze arpents de long et de quatre à cinq de large, avec deux petits Islets dont l'un a sept à huit arpents de long sur deux ou trois arpents de large, et l'autre un arpent de long ou environ sur deux arpents de large, situés entre l'Isle Madame et l'Isle Dupas, dans le district de Montréal." Cette Seigneurie a été concédée à Pierre Salvaye, par Mr. de Frontenac, par concession du 2 Septembre, 1674, ratifiée par arrêt du Conseil du Roi du 10 Mai, 1675.

Province du Canada,
Bas Canada.

Je, soussigné, NORBERT DUMAS, un des commissaires en vertu de l'acte seigneurial de 1854, ayant avoir fait, conformement a la loi, le present cadastre du Fief et Seigneurie des Isles St. Pierre. Et ayant tenant, en procédant à clore, comme je clos finalement, par les présentes, le dit cadastre, je fixe la valeur totale des divers droits et biens lucratifs du dit Fief et Seigneurie, aux sommes suivantes, viz :

1o. Valeur des cens et rentes.....	29	70
2o. Valeur des lods et ventes.....	65	25
	$94	95

Les Seigneurs n'ont droit à aucune autre indemnité et il n'y a aucuns autres droits ni biens lucratifs à estimer dans ce dit Fief et Seigneurie, outre ceux qui apparaissent et qui sont énumérés ci-dessus.

De sorte que la valeur totale du dit Fief et Seigneurie se trouve être de la somme de quatre-vingt quatorze piastres et quatre-vingt-quinze centins, à laquelle somme je la fixe.

Daté aux Isles St. Pierre, le 27 Janvier, 1858.

NORBERT DUMAS,
Commissaire.

Province du Canada,
Bas Canada.

Je, soussigné, NORBERT DUMAS, un des commissaires en vertu de l'Acte Seigneurial Refondu, ai fait en triplicata et conformément à la loi, le présent cadastre abrégé du Fief et Seigneurie des Isles St. Pierre.

Les rentes constituées, payables aux seigneurs de ce Fief, et Seigneurie par les censitaires d'icelui, la valeur des droits casuels, pour l'abolition desquels une indemnité est accordée, par le gouvernement de cette Province, aux dits seigneurs, pour le rachat du droit de lods et ventes, sont celles qui apparaissent au présent cadastre.

De plus les droits de la couronne, dans ce Fief et Seigneurie, consistent dans le droit de quint, lequel droit de quint est computé en formant une année commune sur le quint accru dans le Bas Canada pendant les vingt-cinq années immédiatement antérieures à la passation de l'acte seigneurial de 1854, et réparti sur le dit Fief et Seigneurie, en vertu des dispositions du dit acte, et se monte à une somme annuelle de sept centins..... $0 07

Et en foi de tout ce que dessus j'ai signé.

Montréal, 24 Janvier, 1861.

Commissaire sous l'Acte Seigneurial Refondu.

QUÉBEC:

Imprimé par STEWART DERBISHIRE et GEORGE DESBARATS, Imprimeur de Sa Très-Excellente Majesté la Reine

1861.

No. 67.

CANADA, B. C.

Procédés sous l'Acte Seigneurial de 1854 et ses amendements.

CADASTRE ABRÉGÉ

DE LA

SEIGNEURIE DE L'ISLE STE. THÉRÈSE,

POSSÉDÉE PAR JOSEPH AINSSE, Ecuyer.

Fai[illegible]24 Janvier, 1861, par HENRY JUDAH, Ecuyer, Commissaire.

CADA

No. de référence.	No. du Terrier.	
		C
1	1	Jo
2	2	Ai
3	3	
4	4	
5	5	Th
6	6	Ré
7	7	
8	8	Hy
9	9	Eva
10	10	
11	11	E. I A
12	12	
13	13	Alex
14	14	
15	15	Aug
16	16	Veuv
17	17	Le I *ou*
		Com
18	18	Théo
19	19	
20	20	Le S
21	21	Louis
22	22	Joseph
23	23	Jean
24	24	Augu
25	25	Veuve

1 *Isle*

No. de référence.	No. du Terrier.	NOMS DES CENSITAIRES.	ÉTENDUE DE LA CONCESSION OU DU TERRAIN POSSÉDÉ. FRONT. Arpents.	Perches.	Pieds.	PROFONDEUR. Arpents.	Perches.	Pieds.	SUPERFICIE. Arpents.	Perches.	Pieds.	Emplacements ou Lots à bâtir, ou pour d'autres fins que pour des fins agricoles. VALEUR. £ s. d.	Montant de la Rente Constituée à être payée par le Censitaire. £ s. d.	Voyez référence au bas.
		Concession Nord de l'Ile Ste. Thérèse.												
1	1	Joseph Ainsse, fils, (*Pointe nord-est de l'Ile*)	.....			.....			150	....		.....	0 18 9	
2	2	Aimé Massue	4	1	9	5	5	9	23	3	162	.....	0 5 2½	
3	3	Do.	2	...	8	12	6	9	25	86	144	.....	0 5 10½	
4	4	Do.	2	3	...	12	...		88	15	...	.....	0 11 0	
			1	...		14	...							
5	5	Théophile Brodeur	2	...	9	15	.....		30	75	...	.....	0 7 0	
6	6	Régis Desrochers, Brien	2	.....		15	.....		30	.....		.....	0 3 11	
7	7	Do.	6	...	8	15	.....		99	73	...	.....	1 2 5½	
8	8	Hyacinthe Desrochers Brien	4	...	8	18	...		81	38	108	.....	0 10 7½	
			.	5	13	15	...							
9	9	Evariste Landreville	3	7	6	15	.....		56	.....		.....	0 7 3	
10	10	Do.	.....			.....			21	60	...	.....	0 5 6 3/10	
11	11	E. Landreville et Hyacinthe Alexis Brien	3	.....		15	.....		45	.....		.....	0 10 4	
12	12	Do. do	....	7	6	15	.....		11	.....		.....	0 1 5½	
13	13	Alexis Brien dit Desrochers	4	.....		14	5	13½	58	30	...	.....	0 13 6	
14	14	Do.	.....			.....			7	66	...	.....	0 1 5⅓	
15	15	Auguste Dalpé	7	3	9	15	...		86	71	...	.....	1 0 1 11/24	
			.....			8	6							
16	16	Veuve C. M. Reeves et Hérts.	4	.....		6	9		85	80	...	.....	0 17 5 7/10	
			.....			8	6							
			4	.....		13	7							
17	17	Le Domaine, (*Pointe sud-ouest de l'Ile*)	.....			.....			150	.....		.....	.....	
		Concession Sud de la dite Ile.												
18	18	Théophile Brodeur	2	1	9	15	6	...	34	14	...	.....	0 4 5	
19	19	Do.	3	6	...	18	7	9	68	10	...	.....	0 10 10½	
20	20	Le Seigneur	4	.....		18	3	9	73	40	...	.....	.....	
21	21	Louis A. Robitaille	.....			.....			90	68	162	.....	1 0 9	
22	22	Joseph Laporte et autres	6	3	13	15	.....		95	58	108	.....	1 1 11 15/16	
23	23	Jean Bte. Brouillet Bernard	3	5	...	15	.....		52	50	...	.....	0 14 0	
24	24	Auguste Dalpé	5	...	14	15	.....		76	16	216	.....	0 17 1 23/24	
25	25	Veuve C. M. Reeves et Hérts.	2	.....		15	.....		30	.....		.....	0 6 10½	

1 *Isle Ste. Thérèse.*

No. de référence.	No. du Terrier.	NOMS DES CENSITAIRES.	ÉTENDUE DE LA CONCESSION OU DU TERRAIN POSSÉDÉ. FRONT. Arpents.	Perches.	Pieds.	PROFONDEUR. Arpents.	Perches.	Pieds.	SUPERFICIE. Arpents.	Perches.	Pieds.	Emplacements ou Lots à bâtir, ou pour d'autres fins que pour des fins agricoles. VALEUR. £ s. d.	Montant de la Rente Constituée à être payée par le Censitaire. £ s. d.	Vente et Concession des Terres.
		Iles et Ilets. *Iles aux Asperges.*												
26	26	Casimir Tenant							12				0 0 1	
		Ile aux Canards.												
27	27	Edouard Marion							15	50			0 0 0½	
28	28	——— Charron							3	50			0 0 0½	
		Ile aux Moutons.												
29	29	Le Seigneur												
		Ile à la Truie.												
30	30	Le Seigneur												
		Ile à l'Aigle, (avec ilets et battures auprès.)												
31	31	Les Demoiselles Deschamps							150				0 0 1	
		Ile au Cerfeuil, (avec ilets et battures auprès.												
32	32	Dlle. Lucie Deschamps							60				0 0 1	
		Ile au Bois Blanc ou Madame, (avec ilet auprès.)												
33	33	Jean Bte. Thouin							25				0 0 1	
		Ilet Vert.												
34	34	Le Seigneur												
		Ile aux Veaux.												
35	35	Le Seigneur												
		Ile aux Vaches.												
36	36	Le Seigneur												
		Ile Masta.												
37	37	Hypolite Dalpé							25				0 0 0½	
38	38	Pierre Archambeault							25				0 0 0½	
		Ile St. Patrice.												
39	39	Révd. P. Burke, prêtre							40				0 0 0½	
													£12 1s 5½	

Province du Canada,
Bas Canada.

Je, soussigné, HENRY JUDAH, un des commissaires en vertu de l'acte seigneurial de 1854, certifie avoir fait, conformément à la loi, le présent cadastre de la seigneurie de l'Isle Ste. Thérèse. Et maintenant, en procédant à clore, comme je clos finalement par les présentes, le dit cadastre, je fixe la valeur totale des divers droits et biens lucratifs de la dite seigneurie, aux sommes suivantes, viz :

	$	cts.
1o. Valeur des cens et rentes	861	46
2o. Valeur des lods et ventes	1276	79
3o. Valeur du domaine et autres propriétés du seigneur	9520	00
	$11,658	25

Le seigneur n'a droit à aucune autre indemnité, et il n'y a aucuns autres droits ni biens lucratifs à estimer dans cette dite seigneurie, outre ceux qui apparaissent et qui sont énumérés ci-dessus.

De sorte que la valeur totale de la dite seigneurie se trouve être de la somme de onze mille six cent cinquante-huit piastres et vingt-cinq centins, à laquelle somme je la fixe.

Daté à Varennes, le 25 Septembre, 1856.

HENRY JUDAH,
Commissaire.

Province du Canada,
Bas Canada.

Je, soussigné, HENRY JUDAH, un des commissaires en vertu de l'acte seigneurial refondu, ai fait, en triplicata et conformément à la loi, le présent cadastre abrégé de la seigneurie de l'Isle Ste. Thérèse.

Les rentes constituées, payables au seigneur de cette seigneurie, par les censitaires d'icelle, et la valeur des droits casuels, pour l'abolition desquels une indemnité est accordée, par le gouvernement de cette Province, au dit seigneur, pour le rachat du droit de lods et ventes, sont celles qui apparaissent au présent cadastre.

De plus les droits de la couronne, dans cette seigneurie, consistent dans le droit de quint, lequel droit de quint est computé, en formant une année commune sur le quint accru dans le Bas Canada, pendant les vingt-cinq années immédiatement antérieures à la passation de l'acte seigneurial de 1854, et réparti sur la dite seigneurie, en vertu des dispositions du dit acte, et se monte à une somme annuelle de huit piastres et soixante-quatorze centins..... $8 74

Et en foi de tout ce que dessus j'ai signé.

Montréal, 24 Janvier, 1861.

Commissaire sous l'Acte Seigneurial Refondu.

QUEBEC:
IMPRIMÉ PAR STEWART DERBISHIRE ET GEORGE DESBARATS,
Imprimeur de Sa Très-Excellente Majesté la Reine.
1861.

No. 68.

CANADA, B. C.

Procédés sous l'Acte Seigneurial de 1854 et ses amendements.

CADASTRE ABRÉGÉ

DE LA

SEIGNEURIE DES ISLES DE VARENNES,

POSSÉDÉE PAR JOSEPH BOUCHER DE LA BROUQUERIE, Ecuyer.

Fait le 24 Janvier, 1861, par HENRY JUDAH, Ecuyer, Commissaire.

CADA

No. de référence.	Nos du Terrier.	
1	1	E
2	2	Fo
3	3	Ai
4	4	An
5	5	P.
6	6	Lo
7	7	Jos
8	8	Jos
9	9	Am
10	10	Ve
11	11	Fél
12	12	Aim

PROVINCE
BAS C

Je, so
certifie avoir fai
Et maintenant, e
valeur totale des

1o. Valeur

2o. Valeur

Le Seigneur
tifs à estimer dans

De sorte que
vingt-treize piastre

Daté à Var

No. de référence.	No. du Terrier.	NOMS DES CENSITAIRES.	ÉTENDUE DE LA CONCESSION OU DU TERRAIN POSSÉDÉ. FRONT. Arpents.	Perches	Pieds.	PROFONDEUR. Arpents.	Perches.	Pieds.	SUPERFICIE. Arpents.	Perches.	Pieds.	Emplacements ou Lots à bâtir, ou pour d'autres fins que pour des fins agricoles. VALEUR. £ s. d.	Montant de la Rente Constituée à être payée par le Censitaire. £. s. d.	Voyez référence au bas.
		Iles et Ilets dans le Fleuve.												
		Ile au Beurre.												
1	1	Elie Geoffrion, (*commué*).....										.....	.....	
		Ile aux Fermiers.												
2	2	Félix Lussier.....							40			.....	0 5 6½	
		Ile aux Cabanes.												
3	3	Aimé Massue.....							36			.....	0 5 1½	
4	4	Ambroise Sénécal.....							1			.....	0 0 8	
5	5	P. N. A. Cadieux et son épouse.							1			.....	0 0 8	
6	6	Louis Petit dit Lalumière....							1			.....	0 0 8	
7	7	Joseph Quintin.....							3			.....	0 0 6	
8	8	Joseph Monjeau.....							2	50		.....	0 0 5	
9	9	Ambroise Sénécal.....							2	50		.....	0 0 5	
10	10	Veuve Jos. Petit et Héritiers..							12			.....	0 1 9	
		Ile de Varennes.												
11	11	Félix Lussier, (*commué*).....										.....	.....	
12	12	Aimé Massue.....							32			.....	0 5 7	
													£1 1 4	

PROVINCE DU CANADA,
BAS CANADA.

Je, soussigné, HENRY JUDAH, un des Commissaires en vertu de l'Acte Seigneurial de 1854, certifie avoir fait, conformément à la loi, le présent Cadastre de la Seigneurie des Isles de Varennes. Et maintenant, en procédant à clore, comme je clos finalement, par les présentes, le dit Cadastre, je fixe la valeur totale des divers droits et biens lucratifs de la dite Seigneurie, aux sommes suivantes, viz :

		$	cts.
1o.	Valeur des cens et rentes.....	71	08
2o.	Valeur des lods et ventes.....	222	21
		$293	29

Le Seigneur n'a droit à aucune autre indemnité, et il n'y a aucuns autres droits ni biens lucratifs à estimer dans cette dite Seigneurie, outre ceux qui apparaissent et qui sont énumérés ci-dessus.

De sorte que la valeur totale de la dite Seigneurie se trouve être de la somme de deux cent quatre-vingt-treize piastres et vingt-neuf centins, à laquelle somme je la fixe.

Daté à Varennes, le 25 Septembre, 1856.

HENRY. JUDAH,

Commissaire.

Province du Canada,
Bas Canada.

Je, soussigné, HENRY JUDAH, un des commissaires en vertu de l'Acte Seigneurial Refondu, ai fa... en triplicata et conformément à la loi, le présent cadastre abrégé de la Seigneurie des Isles de Varennes.

Les rentes constituées, payables au seigneur de cette Seigneurie par les censitaires d'icelle, ... la valeur des droits casuels, pour l'abolition desquels une indemnité est accordée, par le gouvernement ... cette Province, au dit seigneur, pour le rachat du droit de lods et ventes, sont celles qui apparaissen... au présent cadastre.

De plus les droits de la couronne, dans cette Seigneurie, consistent dans le droit de quin... lequel droit de quint est computé en formant une année commune sur le quint accru dans le Bas Canad... pendant les vingt-cinq années immédiatement antérieures à la passation de l'acte seigneurial de 1854, e... réparti sur la dite Seigneurie, en vertu des dispositions du dit acte, et se monte à une somme annue... de vingt-et-un centins..... $0 21

Et en foi de tout ce que dessus j'ai signé.

Montréal, 24 Janvier, 1861.

Commissaire sous l'Acte Seigneurial Refondu.

QUÉBEC:

Imprimé par STEWART DERBISHIRE et GEORGE DESBARATS, Imprimeur de Sa Très-Excellente Majesté la Reine.

1861.

No. 69.

CANADA, B. C.

Procédés sous l'Acte Seigneurial de 1854 et ses amendements.

CADASTRE ABRÉGÉ

DU

FIEF JENISON,

POSSÉDÉ PAR H. O. ANDREWS, Ecuyer.

Fait le 24 Janvier, 1861, par HENRY JUDAH, Ecuyer, Commissaire.

No. de référence.	No. du Terrier.
1	1
2	2
3	2
4	3
5	3
6	3
7	3
8	4
9	4
10	5
11	6
12	6
13	7
14	7
15	7
16	8
17	8
18	9
19	10
20	11
21	12
22	13
23	14
24	14
25	15

No. de référence.	No. du Terrier.	NOMS DES CENSITAIRES.	ÉTENDUE DE LA CONCESSION OU DU TERRAIN POSSÉDÉ. FRONT. Arpents.	Perches.	Pieds.	PROFONDEUR. Arpents.	Perches.	Pieds.	SUPERFICIE. Arpents.	Perches.	Pieds.	Emplacements ou Lots à bâtir, ou pour d'autres fins que pour des fins agricoles. VALEUR. £ s. d.	Montant de la Rente Constituée à être payée par le Censitaire. £ s. d.	Voyez référence au Liv.
1	1	Henry Lajeunesse	3			30			90				0 16 7½	
2	2	Alexis Davignon							85				0 15 8¼	
3	2	Jean Bte. Ménard							5				0 0 11¼	
4	3	Alexis Davignon	1	5		20			30				0 5 6½	
5	3	Joseph Dacier	1	5		20			30				0 5 6½	
6	3	Jean Bte. Ménard	1	5		10			15				0 2 9¼	
7	3	Pierre Ménard	1	5		10			15				0 2 9¼	
8	4	Joseph Dacier							75				0 14 0¾	
9	4	Pierre Menard	1	5		10			15				0 2 9¼	
10	5	Didace Tassé	2			30			60				0 0 0¼	
11	6	William Nolin	2			6			12				0 0 0½	
12	6	Luc et Athanase Fournier	2			24			48				0 0 0½	
13	7	Etienne Diotte	1	5		26			39				0 15 2	
14	7	Pierre Ménard	1	5		4			6				0 1 1¼	
15	7	Do.	1	5		30			45				0 8 3¾	
16	8	Do.	1	5		30			45				0 8 3¾	
17	8	Jean Bte. Ménard	1	5		30			45				0 8 3¾	
18	9	Do.	3			30			90				0 16 7½	
19	10	André Loupret	3			30			90				0 16 7½	
20	11	Veuve J. Bte. Lareau	3			24			72				0 13 7	
21	12	Etienne Diotte	3			24			72				0 13 7	
22	13	Joseph Lalarme	3			24			72				0 13 7	
23	14	Do.	1	5		24			36				0 6 6	
24	14	Amable Goguet	1	5		24			36				0 6 6	
25	15	Ambroise Boucher	2			24			48				0 8 11¼	
													£10 3 10¾	

1 *Fief Jenison.*

PROVINCE DU CANADA,
BAS CANADA.

Je, soussigné, HENRY JUDAH, un des Commissaires en vertu de l'Acte Seigneurial de 1854, certifie avoir fait, conformément à la loi, le présent Cadastre du Fief Jenison. Et maintenant, en procédant à clore, comme je clos finalement, par les présentes, le dit Cadastre, je fixe la valeur totale des divers droits et biens lucratifs du dit Fief aux sommes suivantes, vix :

	$	cts.
1o. Valeur des cens et rentes.....	679	62
2o. Valeur des lods et ventes.....	696	33
	$ 1375	95

Le Seigneur n'a droit à aucune autre indemnité, et il n'y a aucuns autres droits ni biens lucratifs à estimer dans ce dit Fief, outre ceux qui apparaissent et sont énumérés ci-dessus.

De sorte que la valeur totale du dit Fief se trouve être de la somme de mille trois cent soixante-et-quinze piastres et quatre-vingt-quinze centins, à laquelle somme je la fixe.

Daté à Chambly, le 3 Février, 1859.

HENRY JUDAH,

Commissaire.

Province du Canada,
Bas Canada.

Je, soussigné, HENRY JUDAH, un des Commissaires en vertu de l'Acte Seigneurial Refondu, ai fait, en triplicata et conformément à la loi, le présent cadastre abrégé du Fief Jenison.

Les rentes constituées, payables au Seigneur de ce Fief par les Censitaires d'icelui, et la valeur des droits casuels, pour l'abolition desquels une indemnité est accordée, par le Gouvernement de cette Province, au dit Seigneur, pour le rachat du droit de lods et ventes, sont celles qui apparaissent au présent Cadastre.

De plus les droits de la Couronne, dans ce Fief, consistent dans le droit de Quint, lequel droit de Quint est computé, en formant une année commune sur le Quint accru dans le Bas Canada, pendant les vingt-cinq années immédiatement antérieures à la passation de l'Acte Seigneurial de 1854, et réparti sur le dit Fief, en vertu des dispositions du dit acte, et se monte à une somme annuelle de une piastre et trois centins..... $1 03

Et en foi de tout ce que dessus j'ai signé.

Montréal, 24 Janvier, 1861.

Commissaire sous l'Acte Seigneurial Refondu.

No. 70.

CANADA, B. C.

Procédés sous l'Acte Seigneurial de 1854 et ses amendements.

CADASTRE ABRÉGÉ

DE LA

SEIGNEURIE DU LAC DES DEUX MONTAGNES,

POSSÉDÉE PAR LES ECCLÉSIASTIQUES DU SÉMINAIRE DE ST. SULPICE DE MONTRÉAL.

Fait le 21 Août, 1861, par NORBERT DUMAS, Ecuyer, Commissaire.

CADASTR

No. de reference.	No. du Terrier.	
1	1	Frs.
2	2	
3	"	
4	"	Cyri
5	"	Jean
6	3	Pier
7	"	Anto
8	"	Benj
9	"	Alex
10	"	Hilai
11	"	Evan
12	"	Simo
13	"	Benoi
14	"	Alexi
15	"	Joseph
16	4	Antoi
17	"	Amab
18	"	
19	"	Mineu
20	"	Jean
21	"	Joseph
22	"	Louis
23	5	Pierre
24	"	Charles
25	"	Noël G
26	"	Jean De
27	"	Do.
28	"	Benjami
29	"	Joseph
30	6	Louis D
31	"	Benjami
32	"	Frs. Du
33	"	Jules Br
34	7	Antoine
35	"	Pierre G

1 *Lac d*

No. de référence.	No. du Terrier.	NOMS DES CENSITAIRES.	ÉTENDUE DE LA CONCESSION OU DU TERRAIN POSSÉDÉ. FRONT. Arpents.	Perches.	Pieds.	PROFONDEUR. Arpents.	Perches.	Pieds.	SUPERFICIE. Arpents.	Perches.	Pieds.	Emplacements ou Lots à bâtir, ou pour d'autres fins que pour des fins agricoles. VALEUR. £ s. d.	Montant de la Rente Constituée à être payée par le Censitaire. £ s. d.	Voyez référence au bas.
		Paroisse de St. Joseph. La Baie.												
1	1	Frs. Dumoulin	3			30			90				0 14 3	
2	2	Do.		5		30			15				0 2 4½	
3	"	Do.	2	5		15			37	50			0 5 11½	
4	"	Cyrille Labrosse	1	2	9	15			18	75			0 2 11¾	
5	"	Jean Bte. Lafleur	1	2	9	15			18	75			0 2 11¾	
6	3	Pierre Leroux							2	50			0 0 0½	
7	"	Antoine Brien							5	50			0 0 0½	
8	"	Benjamin Guilard							24	75			0 3 11	
9	"	Alexis Lacroix								50			0 0 0½	
10	"	Hilaire Demers		6	6	24	5		15	25			0 2 5	
11	"	Evangéliste Proulx							22				0 3 5¾	
12	"	Simon Proulx		7	9	19	5		15	50			0 2 5½	
13	"	Benoit Lalonde		7	9	5			3	75			0 0 7	
14	"	Alexis Lacombe							3	75			0 0 7	
15	"	Joseph Lorrain	1			3			3				0 0 5¾	
16	4	Antoine Martel								75			0 0 0½	
17	"	Amable Ethier		5		28			14				0 2 2½	
18	"	Do.							2	50			0 0 4½	
19	"	Mineur André Ladouceur		5		26			13				0 2 0¾	
20	"	Jean Derome		5		26			13				0 2 0¾	
21	"	Joseph Labelle							48	50			0 7 7¾	
22	"	Louis Lemoine							5	50			0 0 10¼	
23	5	Pierre Leroux	1	5		32			48				0 7 7	
24	"	Charles Guilard							1	50				
25	"	Noël Guilard							2					
26	"	Jean Derome	1			26	5		26	50			0 4 2	
27	"	Do.		5		22	5		11	25			0 1 9½	
28	"	Benjamin Binette		5		5	5		2	75			0 0 5¼	
29	"	Joseph Labelle, fils							4				0 0 7½	
30	6	Louis Dion	1	7	9	5			8	75			0 1 4½	
31	"	Benjamin Binette	1	2	9	5			6	25			0 0 11¾	
32	"	Frs. Dumoulin							80	50			0 12 8¾	
33	"	Jules Brunet								50				
34	7	Antoine Brosseau	3			28			84				0 13 3½	
35	"	Pierre Gravel, fils	1	5		4			6				0 0 11¼	

1 *Lac des Deux Montagnes*

No. de référence.	No. du Terrier.	NOMS DES CENSITAIRES.	ÉTENDUE DE LA CONCESSION OU DU TERRAIN POSSÉDÉ. FRONT. Arpents.	Perches.	Pieds.	PROFONDEUR Arpents.	Perches.	Pieds.	SUPERFICIE. Arpents.	Perches.	Pieds.	Emplacements ou Lots à bâtir, ou pour d'autres fins que pour des fins agricoles. VALEUR £ s. d.	Montant de la Rente Constituée à être payée par le Censitaire. £ s. d.	Observations.
		Paroisse de St. Joseph. La Baie.—(Suite.)												
36	7	Jérémie Latour	1			4			4				0 0 7½	
37	"	Louis Lemoine		5		4			2				0 0 3½	
38	8	Louis Dion	3			4			12				0 1 10	
39	"	Louis Roy	2			19			38				0 6 0½	
40	"	Hyacinthe Paradis	2			5			10				0 1 7	
41	"	Joseph Labelle	2			4			8				0 1 3	
42	"	Alexandre Brosseau	1			28			28				0 4 5	
43	9	Benj. Joannette, fils de Benj.	3			14			42				0 6 7	
44	"	Charles Brosseau	2			20			40				0 6 4	
45	"	Hilaire Demers	1			20			20				0 3 2	
46	"	Hyacinthe Paradis							2					
47	10	Benj. Joannette, fils de Benj.							79	50			0 12 7½	
48	"	Hyacinthe Chénier							75					
49	"	Hyacinthe Paradis							4	50			0 0 8½	
50	"	Paul Boileau							18				0 2 10½	
51	11	Ambroise Caron	3			2			6				0 0 11½	
52	"	Eméry Féré	3			5			15				0 2 4½	
53	"	Joachim Daoust							9				0 1 5	
54	"	Frs. Barbeau							18				0 2 10½	
55	"	Charles Brunet							20				0 3 2	
56	"	Félix Pilon							22				0 3 5½	
57	12	Moïse Boileau	3			7			21				0 3 4	
58	"	Eustache Rouleau	1	5		13			19	75			0 3 1½	
59	"	Frs. Xav. Ouellette	1	5		9			13	50			0 2 2	
60	"	Noël Legault	1	5		13			19	75			0 3 1	
61	"	Louis Dion	1	5		12	5		19				0 3 0½	
62	13	Moïse Boileau	3			1			15				0 7 1½	
63	"	André Perrier	1	5		15			22	50			0 3 6	
64	"	Antoine Perrier	1			15			15				0 2 4½	
65	"	Elie Robillard		5		1			7	50			0 1 2½	
66	14	Gilbert Ethier	3			14			42				0 6 7½	
67	"	Jean Bte. Damour	1			16			16				0 2 6½	
68	"	Toussaint Brunet	2			16			32				0 5 1	
69	15	Félix Presseau	3 1			14 1	5		63				0 9 11	
70	"	Joseph Labelle, père		5		5			4				0 0 7½	

No. de référence.	No. du Terrier.	NOMS DES CENSITAIRES.	ÉTENDUE DE LA CONCESSION OU DU TERRAIN POSSÉDÉ. FRONT. Arpents.	Perches.	Pieds.	PROFONDEUR. Arpents.	Perches.	Pieds.	SUPERFICIE. Arpents.	Perches.	Pieds.	Emplacements ou Lots à bâtir, ou pour d'autres fins que pour des fins agricoles. VALEUR. £ s. d.	Montant de la Rente Constituée à être payée par le Censitaire. £ s. d.	Voyez référence au plan.
		Paroisse de St. Joseph. La Baie.—(Suite.)												
71	15	Magloire Labelle		5			8			4			0 0 7½	
72	"	Arsène et Toussaint Théoret	1				8			8			0 1 3	
73	"	Veuve Antoine de Bellefeuille		5			16			8			0 1 3	
74	"	Jean Bte. Paquin		3			4			12			0 1 10½	
75	16	François Labelle								38			0 6 0¼	
76	"	Joseph Labelle, père								4			0 0 7½	
77	"	Eustache Janvril		2			5			10			0 1 7	
78	"	Jean Bte. Paquin		1			4			4			0 0 7½	
79	"	Gilbert Masson		2			3			6			0 0 11¼	
80	"	Hérits. Michel Cousineau		2			12			24			0 3 9½	
81	"	Veuve Antoine de Bellefeuille		1			16			16			0 2 6½	
82	17	Charles Brosseau		1	5		14			21			0 3 4	
83	"	Alexandre Brosseau								92			0 14 6¾	
84	"	François et Abraham Aubry								4			0 0 7½	
85	"	Repréts. F. E. Globensky		1			16			16			0 2 6½	
86	"	Dan. A. P. Bélair		1			7			7			0 1 0¼	
87	"	Repréts. Octave Beauchamp								5			0 0 11½	
88	18	Nicolas Binette		3			30			90			0 14 3	
89	19	Pascal Roussin		3			30			90			0 14 3	
90	20	Benjamin Binette		3			30			90			0 14 3	
		Côte St. Joseph.												
91	21	Moïse Boileau								25			0 3 11½	
92	"	Noël Lefebvre								50				
93	"	Félix Boileau								46			0 7 3¾	
94	"	Pascal Roussin								3			0 0 5¾	
95	"	Hyacinthe Chénier								50				
96	22	Joseph Ethier								35			0 5 6½	
97	"	Moïse Ladouceur								40			0 6 4	
98	"	Julien Bouchard	1			6	5		6	50			0 1 0	
99	"	Pascal Roussin								3			0 0 5¾	
100	23	Louis Sarazin							65	50			0 10 4½	
101	"	Joseph Bouchard, fils d'Alex	1			7	5		7	50			0 1 2¾	
102	"	Frs. Xav. Bouchard	1	5		7			21	50			0 3 5	
103	24	Joseph Ethier	1	5		24			36				0 5 8½	

1* *Lac des Deux Montagnes.*

No. de référence.	No. du Terrier.	NOMS DES CENSITAIRES.	ÉTENDUE DE LA CONCESSION OU DU TERRAIN POSSÉDÉ. FRONT. Arpents.	Perches	Pieds.	PROFONDEUR. Arpents.	Perches	Pieds.	SUPERFICIE. Arpents.	Perches.	Pieds.	Emplacements ou Lots à bâtir, ou pour d'autres fins que pour des fins agricoles. VALEUR. £ s. d.	Montant de la Rente Constituée à être payée par le Censitaire. £ s. d.	Vers quelle Seigneurie.
		Paroisse de St. Joseph. Côte St. Joseph.—(Suite.)												
104	24	Antoine Demers	1	5		12			18				0 2 10	
105	"	Louis Sarazin	1	5		12			18				0 2 10	
106	"	Joseph Bouchard, fils d'Alex.	1			7	5		7	50			0 1 2	
107	"	Moise Bouchard, fils de Jos.	2			7	5		15				0 2 1	
108	25	Benjamin Langlois	3			31	5		91	50			0 14 11	
109	26	Luc Sauvé	1			31	5		31	50			0 5 0	
110	"	Frs. Xavier Lorrain	1			31	5		31	50			0 5 0	
111	"	Hercule Lorrain	1			31	5		31	50			0 5 0	
112	27	Olivier Lacroix	3			31	5		94	50			0 14 11½	
113	28	Joseph Legault	3			30	5		91	50			0 14 6	
114	"	Luc Ethier	1			3			3				0 0	
115	29	Félix Lefebvre	1	5		31	5		47	25			0 7 6	
116	"	Joseph Lefebvre	1	5		31	5		47	25			0 7 6	
117	30	Alexis Lacroix	3			31	5		94	50			0 14 11½	
118	31	Noël Joannette, fils de N.	3			31	5		94	50			0 14 11½	
119	32	Joseph Labelle et Héritiers Pierre Ethier	3			31	5		88				0 13 11	
120	"	Oliv. Monscion dit Lamouche							6	50			0 1 0½	
121	33	Arsène Guilard	2			31	5		63				0 9 11½	
122	"	Thomas Richer								10				
123	"	Jérémie Laflèche								9				
124	"	Jacques Legault	1			31	5		31	50			0 5 0	
125	34	Do.	1			31	5		31	50			0 5 0	
126	"	Jean Bte. Janvril et Héritiers James	2			31	5		63				0 9 11½	
127	35	Louis Périllard	3			31	5		90	75			0 14 4	
128	"	Joseph Dugas								50				
129	"	Frédéric Lefebvre								25				
130	"	Noël Joannette												
131	"	Placide Lemire												
132	"	Félix Rochon								50				
133	36	Olivier Demers	3			31	5		94	50			0 14 11½	
134	37	Alexander McCaul	3			31	5		94	50			0 14 11½	
135	38	Do.	3			31	5		94	50			0 14 11½	
136	39	Etienne Lauzon	3			31	5		94	50			0 14 11½	
137	40	Frs. Xavier Lauzon	1	5		31	5		47	25			0 7 5½	

No. de référence.	No. du Terrier.	NOMS DES CENSITAIRES.	ÉTENDUE DE LA CONCESSION OU DU TERRAIN POSSÉDÉ. FRONT. Arpents.	Perches.	Pieds.	PROFONDEUR. Arpents.	Perches.	Pieds.	SUPERFICIE. Arpents.	Perches.	Pieds.	Emplacements ou Lots à bâtir, ou pour d'autres fins que pour des fins agricoles. VALEUR. £ s. d.	Montant de la Rente Constituée à être payée par le Censitaire. £ s. d.	Voyez référence au lds.
		Paroisse de St. Joseph. Côte St. Joseph.—(Suite.)												
138	40	John McCaul	1	5	31	5			47	25				
139	41	Do.	1		31	5			31	50			0 7 5¾	
140	"	Pierre Gouin	2		31	5			61	50			0 5 0	
141	"	Etienne Ladouceur							1				0 9 8¾	
142	"	Antoine Martel								50				
143	42	James Walker	3		31	5			89	50			0 14 2¼	
144	"	André Martel							5					
145	"	Lucien Guindon							4				0 0 7½	
146	"	Antoine Massé								132	43			
147	"	Octave Chaurette								75				
148	"	Pierre Gouin, fils								25				
149	43	Duncan McCaul	3		31	5			94	50			0 14 11¾	
150	44	Do.	3		31	5			94	50			0 14 11¾	
151	45	Félix Gouin	3		31	5			94	50			0 14 11¾	
152	46	Orphir Demers	1	5	31	5			47	25			0 7 6	
153	"	Marc. James							38				0 6 0¼	
154	"	Duncan McCaul	1	5	6				9				0 1 5	
155	"	Les Commissaires d'Ecole								4				
156	47	Marc. James	3		31	5			82	50			0 13 0½	
157	"	William Greer							12				0 1 10¾	
158	48	Frs. Chaurette	1		31	5			31	50			0 5 0	
159	"	Jacques Massé	2		31	5			63				0 9 11¾	
160	49	Alexander McCaul	3		31	5			94	50			0 14 11¾	
161	50	Do.							26	25			0 4 1½	
162	"	William Oswald							21				0 3 4	
163	"	Joseph Trottier	1	5	31	5			47	25			0 7 6	
164	51	Do.	3		31	5			94	50			0 14 11¾	
165	52	Jérémie Hussereau	3		31	5			94	50			0 14 11¾	
166	53	Frs. Cabana	3		31	5			94	50			0 14 11¾	
167	54	Jean Bte. Langlois	3		31	5			94	50			0 14 11¾	
168	55	Robert McGregor	3		18				54				0 8 6½	
169	"	Jean Bte. Cataford	3		9				27				0 4 3¾	
170	56	Michel Manubé	3		26				78				0 12 4¼	
171	57	Veuve Jacques Guillot							25				0 3 11½	
172	"	Pierre C. Pilon	3		10				30				0 4 9	

No. de référence.	No. du Terrier.	NOMS DES CENSITAIRES.	ÉTENDUE DE LA CONCESSION OU DU TERRAIN POSSÉDÉ. FRONT. Arpents.	Perches.	Pieds.	PROFONDEUR. Arpents.	Perches	Pieds.	SUPERFICIE. Arpents.	Perches	Pieds.	Emplacements ou Lots à bâtir, ou pour d'autres fins que pour des fins agricoles. VALEUR.	Montant de la Rente Constituée à être payée par le Censitaire.	Vente (illegible)
		Paroisse de St. Joseph. Côte St. Joseph.—(Suite.)										£ s. d.	£ s. d.	
173	57	Joseph Guillot							13				0 2 0½	
174	"	Antoine Cataford							1				0 1 7	
175	58	Joseph Brunet	3			20			60				0 9 6	
176	59	Frs. Couvillon	3			18			52				0 8 2½	
177	"	Alexis Couvillon							2					
178	"	Hyacinthe Roy	3			18			5[illegible]				0 8 6½	
179	60	Joseph Bouchard, père	3			15			45				0 7 1½	
180	"	Olivier Bouchard	3			15			44				0 6 11½	
181	"	Hyacinthe Chénier							1					
182	61	Telesphore Boileau	1	5		30			45				0 7 1½	
183	"	Joseph Bouchard, fils d'Alex.		7	9	30			22	50			0 3 6½	
184	"	Joseph Bouchard, fils de Jos.		7	9	30			22	50			0 3 6½	
185	62	Olivier Bouchard	3			30			90				0 14 3	
186	63	Marc Sarazin	3			30			90				0 14 3	
187	64	Modeste Proulx	3			30			90				0 14 3	
188	65	Joseph Bouchard, fils d'Alex.	2			30			60				0 9 6	
189	"	Hercule Lorrain	1			30			30				0 4 9	
190	66	do.	1			30			30				0 4 9	
191	"	Luc Sauvé	1			30			30				0 4 9	
192	"	Frs. Xav. Lorrain	1			30			30				0 4 9	
193	67	Joseph Labelle et Hértrs. Pre. Ethier	3			30			90				0 14 3	
194	68	Pierre Ethier, fils de Pierre	3			30			90				0 14 3	
195	69	Noël Joannette, fils de B.	3			30			90				0 14 3	
196	70	Alexis Lacroix	1	5		30			45				0 7 1½	
197	"	Eustache Lefebvre	1	5		10			15				0 2 4½	
198	"	Pierre Gauthier		7	9	20			15				0 2 4½	
199	"	Louis Viau		7	9	20			15				0 2 4½	
200	71	Marcaire Joannette	3 1 1	5		10 20 10			70				0 11 1	
201	"	Révd. Père Gastineau		5		20			[illegible]				0 1 7	
202	"	Basile Théorêt	1			10			10				0 1 7	
203	72	Eustache [illegible]douceur							30				0 4 9	
204	"	Louis Lorrain	1	5		10			15				0 2 4½	
205	"	Joachim James												
206	"	Séraphin Vinet							33	50			0 5 3¼	
207	"	Olivier Binette												

No. de référence.	No. du Terrier.	NOMS DES CENSITAIRES.	ÉTENDUE DE LA CONCESSION OU DU TERRAIN POSSÉDÉ. FRONT. Arpents.	Perches.	Pieds.	PROFONDEUR. Arpents.	Perches.	Pieds.	SUPERFICIE. Arpents.	Perches.	Pieds.	Emplacements ou Lots à bâtir, ou pour d'autres fins que pour des fins agricoles. VALEUR. £ s. d.	Montant de la Rente Constituée à être payée par le Censitaire. £ s. d.	Voyez référence au liv.
		Paroisse de St. Joseph, Côte St. Joseph.—(Suite.)												
208	72	Noël Joannette							4	50			0 0 8¼	
209	"	Veuve Antoine Bouchard							7				0 1 1¾	
210	73	Arsène Guilard	1	5		30			45				0 7 1½	
211	"	Amable Périllard							2					
212	"	Jean Bte. Lorrain		7	9	13			9	75			0 1 6	
213	"	Séraphin Lecavalier		3	13½	13			4	87	162		0 0 9½	
214	"	Dieudonné Ladouceur		3	13½	13			4	87	162		0 0 9½	
215	"	Olivier Monscion	1	5		11	2	9	21	75			0 3 5½	
216	"	Noël Joannette	1	5		2	5		3	75			0 0 7	
217	74	Do.	1			8			8				0 1 3	
218	"	Do.	1			30			30				0 4 9	
219	"	Antoine Lécuyer							25					
220	"	Edouard Lefebvre							50					
221	"	Veuve Joseph Daoust	1			22			22				0 3 5¼	
222	"	Joachim Daoust	1			22			22				0 3 5¼	
223	75	Louis Périllard	2			26			52				0 8 2¾	
224	"	Octave Chaurette	2			4			8				0 1 3	
225	"	Do.	2			20			40				0 6 4	
226	"	Do.	2			5			10				0 1 7	
227	"	Représ. Louis Ladouceur	2			5			10				0 1 7	
228	"	Moïse Lefebvre							50					
229	"	Hercule Joannette							2					
230	"	Sévère Richard							25					
231	76	Pierre Dumoulin	3			30			8	50			0 12 8¼	
232	"	Edouard Guindon							25					
233	"	Alexis Lefebvre							25					
234	"	Octave Chaurette							9				0 1 5	
235	77	Max. Fortier et Héritiers Ths. James	3			30			80	50			0 12 8¼	
236	"	La Fabrique de St. Joseph							6				0 0 11¼	
237	"	Jean Bte. Paquin								50				
238	"	Thomas James							3					
239	78	Idérie Guindon	3			30			87				0 8 3¼	
240	"	Alexander McCaul							3				0 0 5¾	
241	79	Pierre Lauzon	3			30			90				0 14 3	
242	80	Rs. Xav. Lauzon	1	5		30			45				0 7 1½	

No. de référence.	No. du Terrier.	NOMS DES CENSITAIRES.	ÉTENDUE DE LA CONCESSION OU DU TERRAIN POSSÉDÉ — FRONT. Arpents.	Perches.	Pieds.	PROFONDEUR. Arpents.	Perches.	Pieds.	SUPERFICIE. Arpents.	Perches.	Pieds.	Emplacements ou Lots à bâtir, ou pour d'autres fins que pour des fins agricoles. VALEUR. £ s. d.	Montant de la Rente Constituée à être payée par le Censitaire £ s. d.
		Paroisse de St. Joseph. Côte St. Joseph.—(Suite.)											
243	80	John McCaul	1	5		30			45				0 7 1½
244	81	Do.							26				0 4 1½
245	"	Veuve et Hérts. Léon Lauzon.	3	1	5	30			93	91			0 14 8
246	"	Frs. Xav. Trottier								62	162		
247	"	Félix Lauzon								75			
248	82	Etienne Ladouceur	2			30			59	75			0 9 6
249	"	Mary Ermaphan								25			
250	"	Félix Lauzon	1			30			30				0 4 9
251	83	Octave Spénard							15				0 2 1½
252	"	James Ermaphan							33				0 5 3
253	"	Nicolas Perrier	1	5		11			21				0 3 4
254	"	Félix Clément	1	5		4			6				0 0 11¾
255	"	William Inglis	1	5		6			9				0 1 5
256	"	Etienne Ladouceur		7	9	8			6				0 0 11¾
257	84	Jacques Ladouceur	2			15			30				0 4 9
258	"	Etienne Ladouceur, père	1			15			15				0 2 1½
259	"	Robert McGregor	3			4			12				0 1 10¾
260	"	Frs. Xavier Grignon	3			4			12				0 1 10¾
261	"	Pierre Gouin	3			7			21				0 3 4
262	85	Jean Bte. Girard	1	5		20			30				0 4 9
263	"	Augustin Gravel	1	5		10			15				0 2 1½
264	"	Veuve Olivier Damour	1	5		12			18				0 2 10¾
265	"	Do.	1			10			10				0 1 7
266	"	Michel Desvoyaux	1			8			8				0 1 3
267	"	Pierre James		5		18			9				0 1 5
268	86	Pierre Lauzon	3			30			90				0 14 3
269	87	William Stark	2			30			60				0 9 6
270	"	Robert Walker	1			30			30				0 4 9
271	88	Do.	3			30			90				0 14 3
272	89	Do.	3			30			90				0 14 3
273	90	Alexander McCaul	3			30			90				0 14 3
274	91	Do.	1			30			30				0 4 9
275	"	Félix Lauzon	2			30			60				0 9 6
276	92	Charles Ouëllette	3			30			90				0 14 3
277	93	Joseph Sarazin	2			30			60				0 9 6

Nos de référence	No. du Terrier.	NOMS DES CENSITAIRES.	ÉTENDUE DE LA CONCESSION OU DU TERRAIN POSSÉDÉ — FRONT: Arpents.	Perches	Pieds.	PROFONDEUR: Arpents.	Perches.	Pieds.	SUPERFICIE: Arpents.	Perches.	Pieds.	Emplacements ou Lots à bâtir, ou pour d'autres fins que pour des fins agricoles. VALEUR. £ s. d.	Montant de la Rente Constituée à être payée par le Censitaire. £ s. d.	Voyez ce renvoi au bas.
		Paroisse de St. Joseph. Côte St. Joseph.—(Suite.)												
278	93	Robert Sutherland	1		30				29	75			0 4 7	
279	"	Hyacinthe Tessier								25				
280	94	Robert Walker							69	90	162			
281	"	Félix Daragon	1		11	7	9		11	75			0 11 1	
282	"	Joseph Larazin	3		3				9				0 1 10	
283	"	François Cheval								25				
284	95	Félix Daragon	1	5	30				45				0 7 11½	
285	"	Jean M. Daragon	1	5	30				36				0 5 8¼	
286	"	Sib. Hauteux							4	50			0 0 8¼	
287	"	Gabriel St. Denis							4	50			0 0 8¼	
288	96	Jean Bte. Daragon	1	5	27				40	50			0 6 4¾	
289	"	Jean M. Daragon, fils	1	5	27				31	50			0 4 11¾	
290	"	Frs. Xav. Guillot							4	50			0 0 8¼	
291	"	Joseph Cheval							4	50			0 0 8¼	
292	97	Veuve Joseph Brunet	1		6				6				0 0 11¼	
293	"	Jean Bte. Lorrain	2		15				30				0 4 9	
294	"	Michel Manubé	3		10				30				0 4 9	
295	"	Do.	1		14				14				0 2 2½	
296	"	Antoine Chaurette							1					
297	"	Veuve Jean Bte. Strasbourg							2	50				
298	"	Jacques Caillé							2	50				
299	"	Jean Bte. Brazeau							4				0 0 7½	
300	98	Frs. Xav. Roy	1	5	30				45				0 7 11½	
301	"	Auguste Roy	1	5	30				42				0 6 7¾	
302	"	Antoine Cataford							3				0 0 5¾	
303	99	Pierre Dumoulin	2		30				60				0 9 6	
304	"	Les Seigneurs	1		30				30				0 4 9	
305	100	Do.	3		30				90				0 14 3	
306	101	Do.	3		30				89	25			0 14 3	
307	"	Rose Aubain								75				

(Les Terrains désignés sous les Nos. du Terrier 102 à 106 inclusivement, ont été cedés par accord aux Seigneurs de Mille-Isles, et se trouvent par là hors de cette Seigneurie.)

No. de référence.	No. du Terrier.	NOMS DES CENSITAIRES.	ÉTENDUE DE LA CONCESSION OU DU TERRAIN POSSÉDÉ. FRONT. Arpents.	Perches.	Pieds.	PROFONDEUR. Arpents.	Perches.	Pieds.	SUPERFICIE. Arpents.	Perches.	Pieds.	Emplacements ou Lots à bâtir, ou pour d'autres fins que pour des fins agricoles. VALEUR. £ s. d.	Montant de Rente Constante à ... Cens et ... £ s. d.
		Paroisse de St. Benoit. Village de St. Benoit.											
308	1	Felix H Lemaire			130			140				.....	.....
309	2	Etienne Dubrule						140				.....	.....
310	3	Do.			80			140				.....	.....
311	4	James Watts			80			140				.....	.....
312	5	Jean Bte. Libersan			118			140				.....	.....
313	6	Amable Thibault			80			140				.....	.....
314	7	Luc H. Masson			80			140				.....	.....
315	8	François Desvoyaux			90			140				.....	.....
316	9	Damien Masson			90			140				.....	.....
317	10	Veuve et Hért. Louis Masson			90			180				.....	.....
318	11	Do.			270			180				.....	.....
319	12	James Watts			180			180				.....	.....
320	13	Guillaume Lantier			99			180				.....	.....
321	14	Veuve et Héritiers Girouard			99			180				.....	.....
322	15	Do.			225			130				.....	.....
323	16	Les Commissaires d'Ecole			139			126				.....	.....
324	17	Do.			178			120				.....	.....
325	18	Veuve et Hért. J. J. Girouard			180			180				.....	.....
326	19	Do.			113			225				.....	.....
327	20.21	John Fletcher			60			160				.....	.....
328	20 A	Louis Chêné			60			160				.....	.....
329	22, 25, 23, 6, 24, 29, et sur 248	Les Dames de l'Hôpital Général							7			.....	0 1 1½
330	27	Veuve et Hért. J. J. Girouard			72			90				.....	.....
331	28	Paul Séguin			144			90				.....	.....
332	30	Basile Joron, fils			144			90				.....	.....
333	31	Louis Joron, père			67½			180				.....	.....
334	32	Andrew Cowan			67½			180				.....	.....
335	33	Augustin Libersan			67½			180				.....	.....
336	34	Léon Globensky			89			180				.....	.....
337	35.36	Gerald D. Gernon			135			180				.....	.....
338	37	Pierre Brayer			67½			180				.....	.....
339	38	Félix Franche			67½			180				.....	.....
340	39	Veuve Joseph Franche			67½			180				.....	.....
341	40	Cyrille Brazeau			90			180				.....	.....
342	41.2.3	Isidore Poirier			180			180				.....	.....

No.	No. du Terrier	NOMS DES CENSITAIRES.	Front: Arpents	Front: Perches	Front: Pieds	Profondeur: Arpents	Profondeur: Perches	Profondeur: Pieds	Superficie: Arpents	Superficie: Perches	Superficie: Pieds	Emplacements ou terrains pour d'autres fins que pour des fins agricoles. VALEUR. £ s. d.	Montant de la Rente payée par Censitaire: £	s.	d.
		Paroisse de St. Benoit. Village de St. Benoit. – (Suite.)													
343	44	Joseph Brazeau			90			180				......	......		
344	45.6	François Xav. Poirier			180			180				......	......		
345	47.8	Cyrille Brazeau			180			180				......	......		
346	53	Veuve et Hért. J. J. Girouard			180			180				......	......		

Cote St. Jean, Première Concession.

No.	No. du Terrier	NOMS DES CENSITAIRES.	Front: Arpents	Front: Perches	Front: Pieds	Profondeur: Arpents	Profondeur: Perches	Profondeur: Pieds	Superficie: Arpents	Superficie: Perches	Superficie: Pieds	Emplacements VALEUR	Rente £	s.	d.
347	107	Hyacinthe James	1	7	9	20			35			......	0	5	$6\frac{1}{2}$
348	"	John Stark		6		20			12			......	0	1	$10\frac{3}{4}$
349	"	Eustache Lantier		6		20			12			......	0	1	$10\frac{3}{4}$
350	108	Do.	1	5		20			30			......	0	4	9
351	108	Eustache Richer	1	5		20			30			......	0	4	9
352	109	Do.	3			20			60			......	0	9	6
353	110	William Inglis							175			......	1	7	$8\frac{1}{2}$
354	"	Jean Bte. Proulx							10			......	0	1	7
355	"	Donald McMartin							10			......	0	1	7
356	"	Eglise Protestante								50		......	......		
357		François Renaud	3			27			81			......	0	12	10
358	112	William Inglis							67			......	0	10	7
359	"	Les Commissaires d'Ecole								25		......	......		
360	"	Veuve André Manubé	1			10	7	9	10	75		......	0	1	8
361	113	Do.	3			27			81			......	0	12	10
362	114	Do.							6			......	0	0	$11\frac{1}{4}$
363	"	Jean Bte. James	3			25			69			......	0	10	11
364	115	François Fauteux, père	3			26			78			......	0	12	$4\frac{1}{4}$
365	116	François Fauteux, fils							51			......	0	8	1
366	"	Félix Lamarche							17			......	0	2	$8\frac{1}{4}$
367	"	Casimir Evrain							2			......	......		
368	"	Antoine Legault	3			7			21			......	0	3	4
369	117	Do.	3			25			75			......	0	11	$10\frac{1}{2}$
370	"	Pierre Charles	3			8			24			......	0	3	$9\frac{1}{2}$
371	118	Antoine Legault	3			7			21			......	0	3	4
372	"	Jérémie Fauteux							34			......	0	5	$4\frac{1}{2}$
373	"	Paul Poirier							2			......	......		
374	"	Veuve et Hérits. François Dupras							43			......	0	6	8

2* *Lac des Deux Montagnes.*

No. de référence.	No. du Terrier.	NOMS DES CENSITAIRES.	Front: Arpents	Front: Perches	Profondeur: Arpents	Superficie: Arpents	Superficie: Perches	Valeur £ s. d.	Montant £	s.	d.
		Paroisse de St. Benoit. Côte St. Jean, Première Concession.—(Suite.)									
375	118	Pierre Dupras				5		......	0	0	9
376	119	Jean Bte. Franche	3		27	81		......	0	12	1
377	"	Jérémie Fauteux	2		8	16		......	0	2	[illegible]
378	"	Pierre Dupras	1		8	8		......	0	1	[illegible]
379	120	Félix H. Lemaire	3		35	105		......	0	1[illegible]	[illegible]
380	121	Do.				22	50	......	0	3	6
381	"	Pierre Corbeil				75	25	......	0	11	11
382	"	Veuve Jean Bte. Lalande				12	25	......	0	1	11
383	122	Sébastien Legault	3		35	105		......	0	16	7
384	123	Joseph Viau	1	5	34	51		......	0	8	1
385	"	Eustache Franche				10	50	......	0	[illegible]	
386	"	Joseph Viau				10	50	......	0	1	7
387	124	Eustache Franche	3		34	102		......	0	16	1
388	125	Frs. Charbonneau	1	5	30	45		......	0	7	1
389	"	F. et M. Raizenne	1	5	30	45		......	0	7	1
390	"	Eustache Franche	3		5	15		......	0	2	1
391	126	F. et M. Raizenne	1		27	27		......	0	4	3
392	"	Pierre Beaubien	2		27	54		......	0	8	6
393	"	Eustache Franche	3		5	15		.....	0	2	1
394	127	Léandre Dumouchel	3		32	96		......	0	15	2
395	128	Do.	3		32	96		......	0	15	2
396	129	Dame Do.	3		33	99		......	0	15	8
397	"	Alfred Dumouchel					50	......	......		
398	130	Abraham et Heritiers Jacques Brayer	3		34	99		......	0	15	8
399	"	Moïse Labrosse				3		......	0	0	5
400	131	Do.	3		34	99		......	0	15	8
401	"	Veuve et Hérts. Chs. Lafleur				3		......	0	0	5
402	132	Eustache Franche	3		33	99		......	0	15	8
403	133	Olivier Richer	3		33	99		......	0	15	8¼
404	134	Maurice Beaubien	3		33	99		......	0	15	8
405	135	Do	3		4	12		......	0	1	10¾
406	"	Jean Bte. Ethier	3		31	93		......	0	14	8¾
407	136	Cyrille Gravel	3		33	99		......	0	15	8¾
408	137	Jérémie Prudhomme	3		30	90		......	0	14	3

No. de concession	No. du Terrier.	NOMS DES CENSITAIRES.	ETENDUE DE LA CONCESSION OU DU TERRAIN POSSÉDÉ. FRONT. Arpents.	Perches.	Pieds.	PROFONDEUR. Arpents.	Perches.	Pieds.	SUPERFICIE. Arpents.	Perches.	Pieds.	Emplacements à Lots à bâtir, ou pour d'autres fins que pour des fins agricoles.	Montant de la Rente Constituée à être payée par le Censitaire. £ s. d.	Votez référence au plan.
		Paroisse de St. Benoit. Côte St. Jean, Premiere Concession.—(Suite.)											£ s. d.	
109	138	Théodore Pilon	3			30			90				0 14 3	
[illegible]	139	Isidore Labrosse	1	5		30			45				0 7 1½	
111	"	Joseph Gouin	1	5		30			45				0 7 1½	
112	140	Moïse Brayer	1			30			30				0 4 9	
113	141	Do.	1			30			30				0 4 9	
114	"	Olivier Barbarie	2			30			60				0 9 6	
115	142	Hyacinthe Brazeau	3			30			90				0 14 3	
116	143	Do.	1			30			30				0 4 9	
117	"	Pierre Leduc	2			30			60				0 9 6	
118	144	Joachim Cheval	3			30			86				0 13 8½	
119	"	Narcisse Gratton							1	50				
120	"	Thomas Brault							2	50				
121	145	Frs. Xav. Charbonneau	3			30			88				0 13 11	
122	"	Joseph Poirier							1					
123	"	Henriette Menard							1					
124	146	Joseph Lamagdeleine	3			30			90				0 14 3	
125	"	Les Commissaires d'Ecole							25					
126	147	Abraham Brayer *et ux.*	1	5		30			45				0 7 1½	
127	"	Frs. Xavier Brault	1	5		30			45				0 7 1½	
128	148	Louis Corbeil *et ux.*	1	5		30			45				0 7 1½	
129	"	Frs. Xavier Dunoust	1	5		30			45				0 7 1½	
130	149	Joseph Charbonneau	3			30			78	75			0 12 5½	
131	"	Toussaint Brazeau	1	5		7	5		11	25			0 1 9½	
132	150	Joseph Charbonneau	3			30			90				0 14 3	
133	151	Olivier Barbarie	3			30			90				0 14 3	
134	152	Didier Lefebvre	3			30			90				0 14 3	
135	153	Jean Bte. Charlebois	3			28			84				0 13 3½	
136	"	Emery Charlebois	3			2			6				0 0 11¼	
137	154	Thomas Ethier	3			30			90				0 14 3	
138	155	Gedéon Ménard	3			4			12				0 1 10¼	
139	"	Do.	1	5		26			37				0 5 10¼	
140	"	Veuve Charles Lacroix							2					
141	"	Jean Bte. Chaurette	1	5		26			39				0 6 2	
142	156	Antoine Lachaine	1	5		30			45				0 7 1½	
143	"	Augustin Cardinal	1	5		24			36				0 5 8½	

No. de référence.	No. du Terrier.	NOMS DES CENSITAIRES.	ÉTENDUE DE LA CONCESSION OU DU TERRAIN POSSÉDÉ. FRONT. Arpents.	Perches.	Pieds.	PROFONDEUR. Arpents.	Perches.	Pieds.	SUPERFICIE. Arpents.	Perches.	Pieds.	Emplacements ou Lots à bâtir, ou pour d'autres fins que pour des fins agricoles. VALEUR. £ s. d.	Montant de Rente Constituée à être payée par le Censitaire. £ s. d.	Vide Copyright
		Paroisse de St. Benoit. Côte St. Jean, Première Concession.—(Suite.)												
444	156	Moïse Brazeau	1	5	6				9				0 1 5	
445	157	Do.	1	5	6				9				0 1 5	
446	"	Do.	1	5	15				22	50			0 3 6½	
447	"	Augustin Cardinal	1	5	24				36				0 5 8	
448	"	Antoine Narbonne		7	9	15			11	25			0 3 6	
449	"	Toussaint Clément		7	9	15			11	25			0 3 6	
450	158	Joseph Boyer	3			30			90				0 14 3	
451	159	Emery Charlebois	3			30			90				0 14 3	
452	160	Do.	1	5		15			22	50			0 3 6	
453	"	Jérémie Boyer	1	5		30			45				0 7 1½	
454	"	Do.	1	5		15			22	50			0 3 6	
455	161	François Ladouceur	3			30			90				0 14 3	
456	162	Frs. Xavier Daoust	3			30			90				0 14 3	
457	163	Joseph Lamagdeleine	3			30			90				0 14 3	
458	164	Benjamin Ménard	3			30			88				0 13 11	
459	"	Benjamin Ménard, fils							2					
460	165	Pierre Beaubien	3		6½	39			117	50			0 18 4	
461	"	Joseph Robert	3		6½	39			112				0 17 8	
462	"	François Vézina							5	50			0 0 10½	
463	166	Hyacinthe Perrier	3		15	34			85				0 13	
464	"	Andrew Gibb	3			34			102				0 16 1½	
465	167	Toussaint Brazeau	2			32			64				0 10 1½	
466	"	Hyacinthe Brazeau	2			32			64				0 10 1½	
467	168	Benjamin Fauteux	3			15			45				0 7 1½	
468	"	James Watts	3			15			45				0 7 1½	
469	"	Foussaint Brazeau							60					
470	169	Jean Bte. Gouin	3			27			81				0 12 10	
471	"	Gédéon Ménard							1	50				
472	170	Th. et M. Raizenne	3			25			75				0 11 10½	
473	171	Félix H. Lemaire	3			21			63				0 9 11¼	
474	172	Hyacinthe Brazeau	3			20			60				0 9 6	
475	173	Camille Dumonchel	3			18			18				0 7 7	
476	"	Pierre Beaubien	1	5		4			6				0 0 11¾	
477	174	Veuve et Hértrs. Dumonchel	3			14			42				0 6 7¼	
478	"	La Fabrique de St. Benoit							5				0 0 9	

No. de référence.	No. du Terrier.	NOMS DES CENSITAIRES.	ÉTENDUE DE LA CONCESSION OU DU TERRAIN POSSÉDÉ. FRONT. Arpents.	Perches.	Pieds.	PROFONDEUR. Arpents.	Perches.	Pieds.	SUPERFICIE. Arpents.	Perches.	Pieds.	Emplacements ou Lots à bâtir, ou pour d'autres fins que pour des fins agricoles. VALEUR. £ s. d.	Montant de la Rente Constituée à être payée par le Censitaire. £ s. d.	Voyez référence au bas.
		Paroisse de St. Benoit. Côte St. Jean, Première Concession.—(Suite.)												
179	174	M. Ambroise Groulx							1				0 0 7½	
180	175	Th. et M. Raizenne							2					
181	"	Dame Léandre Dumouchel	3			17			48				0 7 7	
182	176	Do.	3	5		17	5		59				0 9 4	
183	177	Dame James Watts	1	7	9	16			28				0 4 5	
184	"	Dame et Hértrs. Girouard	1	7	9	16			28				0 4 5	
185	178	Do.	3	8		14			51				0 8 6½	
186	179	Do.							145				1 2 11½	
187	"	Lambert Monscieaux							25				0 3 11½	
		Petite Côte St. Etienne.												
188	180	Bazile Proulx	3			30			90				0 14 3	
189	181	Do.	1	5		30			45				0 7 1½	
190	"	Jean Bte. Proulx	1	5		30			45				0 7 1½	
191	182	Charles Rochon	3			30			89				0 14 1	
192	"	Jean Marcotte							1					
193	183	Jérémie Boyer	3			16			48				0 7 7	
194	"	Héritiers Joseph Dicaise	3			8			24				0 3 9½	
195	"	Veuve Pierre Angrignon	3			6			18				0 2 10¼	
		Grande Côte St. Etienne.												
496	226	Jean Bte. Angrignon	2			21			42				0 6 7¾	
497	"	Jean Bte. Lefebvre	2			21			42				0 6 7¾	
498	227	Do.	1			21			21				0 3 4	
499	"	Veuve Pierre Angrignon	3			21			63				0 9 11¾	
500	228	Do.	4			21			84				0 13 3½	
501	229	Jean Bte. Corbeil *et ux*	4			21			84				0 13 3½	
502	230	Frs. Joannette	4			21			84				0 13 3½	
503	231	Pierre Lauzon	2			21			42				0 6 7¾	
504	"	Arsène Labrosse	2			21			42				0 6 7¾	
505	232	Veuve et Hérts. Louis Masson	3			21			63				0 9 11¾	
506	"	Eméry Girouard	1			21			21				0 3 4	
507	233	Do.	1	5		21			31	50			0 4 11¾	
508	"	Héritiers Joseph Dicaise	2	5		21			52	50			0 8 3½	
509	234	Cyrille Daoust	2			21			42				0 6 7¾	

No. de référence.	No. du Terrier.	NOMS DES CENSITAIRES.	ETENDUE DE LA CONCESSION OU DU TERRAIN POSSÉDÉ. FRONT. Arpents	Perches	Pieds	PROFONDEUR. Arpents	Perches	Pieds	SUPERFICIE. Arpents	Perches	Pieds	Emplacements ou Lots à bâtir, ou pour d'autres fins que pour des fins agricoles. VALEUR.	Montant de Rente Constituée ou à être constituée par Censive. Lods et Ventes.
												£ s. d.	£ s. d.
		Paroisse de St. Benoit. Grande Côte St. Etienne.— (Suite.)											
510	234	Christophe Cardinal	2			21			42				0 6 7
511	235	Jean Bte. Boyer	3			32			95	50			0 15 1
512	"	Les Commissaires d'Ecole								50			
513	236	Thomas Richer	3			31			93				0 14 8
514	237	Félix Chaurette	3			32			96				0 15
515	238	Pierre Perrier	3			33			99				0 15
516	239	Hyacinthe Proulx	3			33			99				0 15 8
517	240	Albert Clément	3			33			93				0 14 8
518	"	James Watts	1	5		4			6				0 0 11
519	241	Albert Clément	3			33			99				0 15 8
520	242	Les Seigneurs	3			34			102				0 16 1
521	243	Do.	3			34			102				0 16 1
522	244	Félix H. Lemaire							104				0 16 5
523	"	Antoine Franche							7				0 1 1
524	245	Les Seigneurs							105	94			0 16 9
525	245	Pierre Beaubien							7				0 1 1
526	246	Damien Masson							101	25			0 16 0
527	"	La Fabrique de St. Benoit	7	9	6				4	50			
528	247	Do	7	9	6				4	50			0 1 5
529	"	Veuve Louis Masson	3			38			92				0 14 6
530	248	Basile Groulx	3			8			24				0 3 9
531	"	Cyrille Brazeau	3			9			27				0 4 3
532	"	Isidore Poirier	1	5		10			15				0 2 4
533	"	Michel Charbonneau	1	5		10			15				0 2 4
534	"	Veuve et Hértrs. Girouard	3			10			30				0 4 9
535	249	Bazile Groulx	3			8			24				0 3 9
536	"	Cyrille Brazeau	3			9			27				0 4 3
537	"	Veuve et Hértrs. Girouard	3			24			72				0 11 1
538	250	Basile Groulx	3			8			24				0 3 9
539	"	Cyrille Brazeau	3			9			27				0 4 3
540	"	Veuve et Hértrs. Girouard	3			25			75				0 11 10
541	251	Etienne Dubrule	3			28			84				0 13 3
542	"	Thomas Dobbie	3			10			30				0 4 9
543	"	Do.	1			13			13				0 2 0
544	252	Etienne Dubrule	1			28			28				0 4 5

No. de référence.	No. du Terrier.	NOMS DES CENSITAIRES.	Étendue de la concession ou du terrain possédé. — Front. Arpents.	Front. Perches.	Front. Pieds.	Profondeur. Arpents.	Profondeur. Perches.	Profondeur. Pieds.	Superficie. Arpents.	Superficie. Perches.	Superficie. Pieds.	Emplacements ou lots à bâtir, pour percevoir des lods et ventes. — Valeur. £ s. d.	Montant de la Rente Constituée payée par le Censitaire. £	s.	d.	Voyez référence au bas.
		Paroisse de St. Benoit. Grande Côte St. Etienne.— (Suite.)														
545	252	Thomas Dobbie	2			38			76			......	0	12	0½	
546	"	Joseph Chartrand	3			6			18			......	0	2	10¼	
547	253	Do.	2			6			12			......	0	1	10¼	
548	"	Olivier Chartrand	2			15			90			......	0	14	3	
549	"	Jean Bte. Drouin	2			39			50			......	0	7	11	
550	"	Basile Joron	2			8			16			......	0	2	6½	
551	254	Pierre Perrier	3			36			108			......	0	17	1	
552	"	Veuve Jean Bte. Lalande	1			8			8			......	0	1	3	
553	"	Moïse Proulx	1			8			8			......	0	1	3	
554	"	Louis Joron	3			7			21			......	0	3	4	
555	255	Veuve Louis Beautron	2			23			46			......	0	7	3¼	
556	"	Timothy Farmer	1			23			23			......	0	3	7¾	
557	"	Lambert Monseiaux	3			7			21			......	0	3	4	
558	256	Dame Monseiaux	2			48			96			......	0	15	2½	
559	"	Timothy Farmer	1			48			41	50		......	0	6	7	
560	"	Hilaire Lebrun							6	50		......	0	1	0	
561	257	Benjamin Legault							101			......	0	16	0	
562	"	Antoine Monseiaux	1			18			18			......	0	2	10¼	
563	"	James Watts							16			......	0	2	6½	
564	"	Etienne Dubrule	3			5			15			......	0	2	4½	
565	258	Théotiste Neveu	3			50			150			......	1	3	9	
566	"	Janvier Drouin	3			5			15			......	0	2	4½	
567	259	Do.							18			......	0	2	10¼	
568	"	Théotiste Neveu	1	5		10			15			......	0	2	4½	
569	"	Pierre C. Pilon	3			3[illegible]			90			......	0	14	3	
570	"	Do.	1	5		10			15			......	0	2	4½	
571	260	Robert Sutherland	1	5		33			49	50		......	0	11	2	
572	"	Damase Charlebois	1	5		[illegible]			19	50		......	0	14	2	
573	261	Michel Charbonneau	2			26			52			......	0	8	2¾	
574	"	Veuve et Hért. Frs. Dupras	1			7			7			......	0	1	1¼	
575	"	François Charbonneau	2			7			14			......	0	2	2½	
576	"	Do.	1			26			26			......	0	1	1¼	
577	262	Hyacinthe Cholette	3			[illegible]			103	50		......	0	16	8½	
578	"	Jean Bte. Chaurette et ux.							4	[illegible]		......	0	0	8¾	
579	263	Hyacinthe Aubin	2			30			60			......	0	9	6	

No. de référence.	No. du Terrier.	NOMS DES CENSITAIRES.	ÉTENDUE DE LA CONCESSION OU DU TERRAIN POSSÉDÉ. FRONT. Arpents	Perches	Pieds.	PROFONDEUR. Arpents.	Perches	Pieds.	SUPERFICIE. Arpents	Perches	Pieds.	Emplacements ou Lots à bâtir, ou pour d'autres fins que pour des fins agricoles VALEUR. £ s. d.	Montant de la Rente Constituée à être payée par le Censitaire £ s. d.	Lots non payés
		Paroisse de St. Benoit. Grande Côte St. Etienne.— (Suite.)												
580	263	François Lebrun	3			7			21				0 5 3	
581	"	Frs. Xav. Denis	1			30			30				0 4 9	
582	264	Do.	1			31	5		31	50			0 5 3	
583	"	Joseph Leduc	2			34			69				0 11 10	
584	"	Do.	3			2	5		7	50			0 1 3	
585	265	Moïse Libersan	2			37			74				0 11 -	
586	"	Jean Bte. Pourier	1			37			37				0 5 10	
587	266	Do.	1			35			35				0 5 6	
588	"	Représ. Jacques Duchesneau							2					
589	"	Joseph Lorrain	2			35			68				0 10 9	
590	267	Do.	3			35			105				0 16 7	
591	"	Isidore Chaurette							1					
592	268	Joseph Payment							73	50			0 11 7	
593	"	François Fauteux, fils							6				0 0 11	
594	"	Joseph Prudhomme	1	5		5			7	50			0 1 2	
595	"	—— McMartin	2			5			10				0 1 7	
596	269	Robert Sutherland	3			33			99				0 15 8	
597	"	Moïse Charbonneau							22				0 3 5	
598	270	Antime Charbonneau	3			4			12				0 1 10	
599	"	Joseph Chartrand	3			4			12				0 1 10	
600	"	Moïse Charbonneau	3			4			12				0 1 10	
601	"	Frs. Xavier Charbonneau	3			4			12				0 1 10	
602	"	Bénoni Dufour	3			2			9				0 1 7	
603	"	Robert Sutherland	1			5			5				0 0 9	
604	"	Augustin Rochon	2			3			6				0 0 11	
605	"	Do.	1			1			1				0 0 2	
606	"	Joseph Minville	4			15			60				0 9 6	
607	"	Joseph Lorrain	2			4			8				0 1 3	
608	"	Jean Ouëllette	2			4			8				0 1 3	
609	"	Luc Vaudet	3			4			12				0 1 10	
610	"	André Renaud	3			4			12				0 1 10	

No. de référence.	No. du Terrier.	NOMS DES CENSITAIRES.	ÉTENDUE DE LA CONCESSION OU DU TERRAIN POSSÉDÉ. FRONT. Arpents.	Perches.	Pieds.	PROFONDEUR. Arpents.	Perches.	Pieds.	SUPERFICIE. Arpents.	Perches.	Pieds.	Emplacements ou Lots à bâtir, ou pour d'autres fins que pour des fins agricoles. VALEUR. £ s. d.	Montant de la Rente Constituée à être payée par le Censitaire. £ s. d.	Voyez référence au bas.
		Paroisse de St. Benoit. Côte St. Vincent, côté sud, Première Concession.												
611	286	Jean Bte. Lefebvre	1		10			10					0 1 7	
612	"	Luc Sabourin	1	5	10			15					0 2 4½	
613	"	Joseph Legault	1	5	10			15					0 2 4½	
614	"	Julien Angrignon	2		10			20					0 3 2	
615	"	Augustin Poirier	3		10			30					0 4 9	
616	287	Paul Richer	3		20			60					0 9 6	
617	"	Jean Bte. Lefebvre	1		10			10					0 1 7	
618	"	Veuve Pierre Angrignon	2		10			20					0 3 2	
619	288	Ambroise Cardinal	2		30			60					0 9 6	
620	"	Do.	1		20			20					0 3 2	
621	"	Veuve Pierre Angrignon	1		10			10					0 1 7	
622	289	Gatien Hussereau	3		30			90					0 14 3	
623	290	Michel Biroleau	3		30			90					0 14 3	
624	291	Do.	1		22			22					0 3 5¾	
625	"	François Joannette	2		22			44					0 6 11½	
626	"	Emery Fortier	1		8			8					0 1 3	
627	"	Casimir Leroux	2		8			16					0 2 6½	
628	292	Jean Bte. Lefebvre	3		18			54					0 8 6½	
629	"	François Scheffers	3		12			36					0 5 8½	
630	293	François Allaire	3		30			90					0 14 3	
631	294	Emery Girouard	3		30			90					0 14 3	
632	295	Héritiers Joseph Dicaise	3		30			90					0 14 3	
633	296	Hyacinthe Leroux	1		15			15					0 2 4½	
634	"	Frs. Legault	1		15			15					0 2 4½	
635	"	Jean Dumais	1		13			13					0 2 0¼	
636	"	Ferdinand Legault						2						
637	"	Cyrille Daoust	3		15			15					0 7 1½	
638	297	Eustache Cardinal	3		15			15					0 7 1½	
639	"	Christophe Cardinal	3		11	5		34	50				0 5 5¼	
640	"	Jochim Boyer	3		1	5		13	50				0 2 1¾	
641	298	Basile Boyer	3		22	5		67	50				0 10 8¼	
642	299	Séraphin Levert	2		24			48					0 7 7	
643	"	Joachim Levert	1		24			24					0 3 9½	
644	"	Do.	2		25			50					0 7 11	

3 Les Deux Montagnes.

No. de référence.	No. du Terrier.	NOMS DES CENSITAIRES.	ÉTENDUE DE LA CONCESSION OU DU TERRAIN POSSÉDÉ. FRONT. Arpents.	Perches	Pieds.	PROFONDEUR. Arpents.	Perches	Pieds.	SUPERFICIE. Arpents.	Perches	Pieds.	Emplacements ou Lots à bâtir, ou pour d'autres fins que pour des fins agricoles. VALEUR £ s. d.	Montant de la Rente Constituée à être payée par le Censitaire. £ s. d.	Voyez référence
		Paroisse de St. Benoit. Côte St. Vincent, côté sud, Première Concession.— (Suite.)												
645	300	Charles Drouin	1			25			25				0 3 11½	
646	301	Do.	1			26			26				0 4 1½	
647	"	Luc Legault	1			10			10				0 1 7	
648	"	Joseph Legault	1			16			16				0 2 [illegible]	
649	"	Léon Brunet	1			26			26				0 4 1½	
650	302	Joseph Legault	2			30			60				0 9 [illegible]	
651	"	Jean Bte. Brunet							25					
652	"	Joseph Legault	1			30			30				0 4 9	
653	303	Do.	1			30			30				0 4 9	
654	"	Lin Drouin	2			30			60				0 9 9	
655	304	Séraphin Perrier	3			30			90				0 14 3	
656	305	Lin Drouin	3			30			90				0 14 3	
657	306	Joseph Cardinal	2			30			59				0 9 4	
658	"	Joseph Presseau							1					
659	"	Ignace Sabourin	1			30			30				0 4 9	
660	307	Do.	1			30			30				0 4 9	
661	"	Lin Drouin	2			30			60				0 9 6	
662	308	Edouard Langlois	2			30			60				0 9 6	
663	"	Do.	1	5		3			4	50			0 0 8½	
664	"	Les Commissaires d'Ecole								25				
665	"	Isaac Labrosse	1			30			30				0 4 9	
666	"	Do.	1	5		3			4	50			0 0 8½	
667	309	Amable Labrosse	3			30			90				0 14 3	
668	310	François Ouellette	3			20			58				0 9 2½	
669	"	François Labelle							1					
670	"	Antoine Clément								25				
671	"	John Davis								25				
672	"	Do.								25				
673	"	Isaac Labrosse	3			14			42				0 6 7½	
674	311	Joseph Fortier	3			9			27				0 4 3½	
675	"	Do.	3			11			32				0 5 0½	
676	"	Thomas Duchesneau							1					
677	"	Jean Bte. Perrier	1	5		10			15				0 2 1½	
678	"	Edouard Langlois	1	5		10			15				0 2 4½	
679	312	Robert Morrisson	1	5		30			44				0 6 11½	

Nos de référence	No. du Tenier.	NOMS DES CENSITAIRES.	ÉTENDUE DE LA CONCESSION OU DU TERRAIN POSSÉDÉ. FRONT. Arpents.	Perches.	Pieds.	PROFONDEUR. Arpents.	Perches.	Pieds.	SUPERFICIE. Arpents.	Perches.	Pieds.	Emplacements ou Lots à bâtir, ou pour d'autres fins que pour des fins agricoles. VALEUR. £ s. d.	Montant de la Rente Constituée à être payé ou par le Censitaire. £ s. d.	Voyez référence au las.
		Paroisse de St. Benoit. Côte St. Vincent, côté sud, Première Concession.— (Suite.)												
680	312	Toussaint Groulx							1				0 0 2	
681	"	Do.	1	5	30				45				0 7 1½	
682	313	Robert Morrisson	3		30				90				0 14 3	
683	314	William Morrier	3		30				90				0 14 3	
684	315	Pierre Poirier	1		15				15				0 2 4½	
685	"	Joseph Viau	2		30				60				0 9 6	
686	"	Do.	1		15				15				0 2 4½	
687	316	Jean Bte. Drouin	3		30				90				0 14 3	
688	317	Antime Lalande	1		30				30				0 4 9	
689	"	Joseph Viau	1		18				18				0 2 10½	
690	"	Joseph Vaillancourt	1		12				12				0 1 10½	
691	"	Philippe Viau	1		30				30				0 4 9	
692	318	Paul Presseau	2		12				24				0 3 9½	
693	"	Joseph Vaillancourt	3		12				24				0 3 9½	
694	"	Veuve et Hers. Thomas Danis	2		18				36				0 5 8½	
695	"	Isidore Forrier	2		18				36				0 5 8½	
		Côte St. Vincent, côté nord, Première Concession.												
696	335	Antoine Lalande	2		30				60				0 9 6	
697	"	Augustin Poirier	1		30				30				0 4 9	
698	336	Do.	1		30				30				0 4 9	
699	"	Jean Bte. Groulx	2		30				60				0 9 6	
700	337	Luc Sabourin	3		30				90				0 14 3	
701	338	Jean Bte. Rodriguez	3		30				90				0 14 3	
702	339	Michel Biroleau	3		30				90				0 14 3	
703	340	Félix Viau	2		30				60				0 9 6	
704	"	Frs. Scheffers	1		30				30				0 4 9	
705	341	Do.	2		30				60				0 9 6	
706	"	Jérémie Prudhomme	1		30				30				0 4 9	
707	342	Do.	1		30				30				0 4 9	
708	"	Joseph Perrier	2		30				60				0 9 6	
709	343	Moïse Richer	3		30				90				0 14 3	
710	344	Joseph Legault	3		30				90				0 14 3	
711	345	Do.	3		30				89	50			0 14 3	

No. de référence	No. du Terrier.	NOMS DES CENSITAIRES.	ETENDUE DE LA CONCESSION OU DU TERRAIN POSSÉDÉ — FRONT. Arpents	Perches	Pieds.	PROFONDEUR. Arpents	Perches	Pieds.	SUPERFICIE. Arpents	Perches	Pieds.	L'opération ou Lods et Ventes, ou pour d'autres choses que pour des lots agricoles. VALEUR. £ s. d.	Montant des Rentes Constituées à Cens et Rentes. £ s.
		Paroisse de St. Benoit. Côte St. Vincent, côté nord, Première Concession.— (Suite.)											
712	345	Frs. Xav. Presseau								50			
713	346	Chrysostôme Presseau		2		30			60				0 9 6
714	"	Antoine Aubry		1		30			30				0 4 9
715	347	Do.		3		30			90				0 14 3
716	348	Frs. Perrier		3		30			90				0 14 3
717	349	Jos. Richer et Veuve et Hérts. Aug. Labaie		3		30			90				0 14 3
718	350	Célestin Lorrain *et ux*		1	5	30			45				0 7 1
719	"	Héritiers Joseph Dicaise		1	5	30			44				0 6 11
720	"	Jean Bte. Presseau							1				
721	351	Moïse Perrier		1	5	30			45				0 7 1
722	"	Jean Bte. Perrier		1	5	30			45				0 7 1
723	352	Séraphin Presseau		3		30			90				0 14 3
724	353	Eméry Fortier		2		30			60				0 9 6
725	"	Eusèbe Langlois		1		30			30				0 4 9
726	354	Do.		3		30			86				0 13 7
727	"	Eustache Rollin			5		4		2				0 0 3
728	"	Victor Presseau			5		4		2				0 0 3
729	355	Joseph Cardinal		1	5	30			43				0 6 9
730	"	Héritiers Joseph Baulnes							1				
731	"	Moise Daoust							1				
732	"	Louis H. Daoust		1	5	30			45				0 6 9
733	"	Sévère Lefebvre							1				
734	"	Antoine Séguin							1				
735	356	Ulgère Presseau		2		30			60				0 9 6
736	"	Felix Doré		1		30			30				0 4 9
737	357	Do.		1		30			30				0 4 9
738	"	Veuve Joseph Paynent		2		30			63				0 9 6
739	358	Abraham Labrosse		3		30			84				0 12 0
740	"	Amable Labrosse		1		9			9				0 1 4
741	359	Joseph Fortier		3		30			71	75			0 11 2
742	"	Joseph Presseau								50			
743	"	Luc Renaud		1	5	9	5		14	25			0 2 2
744	"	François Xavier [illegible]								50			

No. de réserve	No. du Terrier.	NOMS DES CENSITAIRES.	ETENDUE DE LA CONCESSION OU DU TERRAIN POSSÉDÉ. FRONT. Arpents.	Perches.	Pieds.	PROFONDEUR. Arpents.	Perches.	Pieds.	SUPERFICIE. Arpents.	Perches.	Pieds.	Emplacements ou Lots à bâtir, ou pour d'autres fins que pour des fins agricoles. VALEUR. £ s. d.	Montant de la Rente Constituée à être payée par le Censitaire. £ s. d.	Voyez référence au bas.
		Paroisse de St. Benoit. Côte St. Vincent, côté nord. Première Concession.— (Suite.)												
715	360	Joseph Fortier	3			30			84	50			0 12 11	
716	"	Léandre Brayer							7	50			0 1 2½	
717	"	Thomas Duchesneau							1					
718	361	Basile Groulx	3			30			90				0 14 3	
719	362	Do.	3	8	11	30			96	25			0 1 1½	
720	"	Hyacinthe Sauvé	2	1	4	30			63	67			0 10 1½	
721	"	Veuve Joseph Lefebvre							1					
722	363	Jean Bte. Drouin	1	7	9	27			47	25			0 7 5½	
723	"	Joseph Viau	1	2	9	27			33	75			0 5 4½	
724	"	François Charbonneau	3			3			9				0 1 5	
725	364	Antoine Lascelles	3			30			90				0 14 3	
726	"	Isidore Bertrand												
727	365	Antime Lalande	2			30			60				0 9 6	
728	"	Isidore Bertrand		6		1	1		7	72				
729	"	Joseph Viau	1			30			30				0 4 9	
730	366	Do.	1			30			30				0 4 9	
731	"	Philippe Viau	2			30			60				0 9 6	
732	367	Firmin Sureau *et ux.*	3			10			116				0 18 4½	
733	"	François Lascelles	1			4			1				0 0 7½	
		Paroisse de St. Placide. Village de St. Placide.												
734	1	M. Alfred Toupin							33	108				
735	2	Do.							33	108				
736	3	Basile Charlebois							33	108				
737	4	Joseph Limoges							33	108				
738	5	Louis Ménard							33	108				
739	6	Paul Labelle							42	54				
740	7	Do.							33	108				
741	8	Joseph Octave Gagnon							33	108				
742	9	Veuve François Provost							33	108				
743	10	Jérémie Filiatrault							33	108				
744	11	Archibald Grant							33	108				
745	12	James Grant							33	108				
746	13	Sévère Landry							33	108				

No. de régistre.	No. du Terrain.	Noms des censitaires.	Étendue de la concession ou du terrain possédé: Arpents.	Perches.	Pieds.	Arpents.	Perches.	Pieds.	Arpents.	Perches.	Pieds.	Émoluments ... sur des lods et ventes. Valeur. £ s. d.	Rente ... £ s. d.
		Paroisse de St. Placide. Village de St. Placide.—(Suite.)											
777	14	Frs. Xav. Lemay								33	108	......	......
778	15	Michel Gauthier								33	108	......	......
779	16	Do.								33	108	......	......
780	17	Ephrem Raby								33	108	......	......
781	18	La Fabrique de St. Placide							8	...	...	......	......
782	19	Pierre Leroux								75	...	......	......
783	20	Charles Chêné								50	...	......	......
784	21	Joseph Séguin, père								25	...	......	......
785	22	Hyacinthe Bertrand								25	...	......	......
786	23	Eugénie Joubert								50	...	......	......
787	24	Joseph Labrosse								25	...	......	......
788	25	Simon Tourangeau								25	...	......	......
789	26	Louis Leblanc								25	...	......	......
790	27	Moïse Leblanc								75	...	......	......
791	28	F[illegible] Boutier								50	...	......	......
792	29	F[illegible]d Labelle								25	...	......	......
793	30	Hyacinthe Tourangeau								25	...	......	......
794	31	James Watts							1	12	162	......	......
795	32	James Cochrane								25	...	......	......
796	33	Antoine Labelle								25	...	......	......
797	34	Basile Brisebois								50	...	......	......
798	35	John Rodgers								25	...	......	......
799	36	Edouard Lemay								25	...	......	......
800	37	Joseph Séguin, fils								25	...	......	......
		Côte des Eboulis.											
801	184	Joseph Allard	3	...	...	30	...	...	90	...	...	......	0 14 3
802	185	Augustin Legault	3	...	...	30	...	...	90	...	...	......	0 14 3
803	186	Joseph Vivarais	1	...	...	32	...	...	32	...	...	......	0 5 0
804	"	Gabriel Guilbault	2	...	...	32	...	...	64	...	...	......	0 10 1½
805	187	Do.	1	2	9	31	...	...	38	75	...	......	0 6 1½
806	"	Félix Pepin	1	7	9	31	...	...	54	25	...	......	0 8 7
807	188	Do.	1	5	...	30	...	...	45	...	...	......	0 7 1½
808	"	Jean Bte. Franche								50	...	......	......
809	"	Jean Bte. Lalonde, (Jos.)	1	...	...	30	...	...	30	...	...	......	0 4 9
810	189	Do.	3	...	...	31	...	...	93	...	...	......	0 14 8

No. de Carte.	Nos du Terrier	NOMS DES CENSITAIRES.	ETENDUE DE LA CONCESSION OU DU TERRAIN CONCÉDÉ. FRONT. Arpents.	Perches.	PROFONDEUR. Pieds.	Arpents.	Perches.	Pieds.	SUPERFICIE. Arpents.	Perches.	Pieds.	Emplacements ou Lots en haut, ou pour d'autres fins que pour des fins agricoles. VALEUR. £ s. d.	Montant de la Rente Constituée à être payée par le Censitaire. £ s. d.	Voyez référence au bas.
		Paroisse de St. Placide, Côte des Eboulis.—(Suite.)												
811	190	J. Bte. Lalonde, fils de J. Bte.	3			32			96			.....	0 15 2½	
812	191	Nérée Brisebois	3			34			102			.....	0 16 1¾	
813	192	Antoine Groulx	3			34			101			.....	0 16 0	
814	"	Calixte Masson							1			.....	.....	
815	193	Veuve et Hértis. Louis Masson	3						111			.....	0 18 0½	
816	194	Antoine Pilon	3			37			111			.....	0 17 7	
817	195	Magloire Routier	3			37			111			.....	0 17 7	
818	196	Basile Brisebois	3			36			108			.....	0 17 1	
819	197	Félix Lalonde	3			36			108			.....	0 17 1	
820	198	Félix Routier	3			36			108			.....	0 17 1	
821	199	Charles Lalonde	3			39			117			.....	0 18 6¾	
822	200	Dominique Leduc *et ux*	3			39	—	1a.	116			.....	0 18 4½	
823	201	Basile Sauvé *et ux*	3			38	—	11a	103			.....	0 16 3¾	
824	202	Basile Brisebois	1	5		37	—	3½a	52			.....	0 8 2¾	
825	"	Magloire Lalonde	1	5		37	—	1½a	115	50		.....	0 18 3½	
826	203	Pierre Raby	3			37	—	1½a	100	50		.....	0 17 5¾	
827	"	Joseph Raby								50		.....	.....	
828	204	Calixte Leroux	3			34			102			.....	0 16 1¾	
829	205	Thomas Cheval	3			33			99			.....	0 15 8	
830	206	Jean Bte. Lefebvre et Hértrs.	3			33			99			.....	0 15 8	
831	207	Veuve Hyacinthe Mallette	3			33			99			.....	0 15 8	
832	208	Louis Bédard	3			33			99			.....	0 15 8	
833	209	Hyacinthe Bertrand	3			33			99			.....	0 15 8	
834	210	Do.	3			31	5		94	50		.....	0 14 11½	
835	211	Joseph Labrosse	3			28	6	12	86			.....	0 13 7¼	
836	212	Calixte Leroux, *et ux*	3			30			90			.....	0 14 3	
837	"	Hyacinthe Pilon							65			.....	0 10 3¼	
838	213	Calixte Leroux, *et ux*	1	5		22			25			.....	0 3 11½	
839	"	Benjamin Raby	1	5		22			33			.....	0 5 2¾	
840	"	Jean Franche							33			.....	0 5 2¾	
									50			.....	.....	
		Grande Côte St. Etienne.												
841	214	Benjamin Raby							40			.....	0 6 4	
842	215	Do.							50			.....	0 7 11	
843	"	Antoine Arbick							75			.....	.....	
844	"	Jacques Lalande							75			.....	.....	



IMAGE EVALUATION TEST TARGET (MT-3)

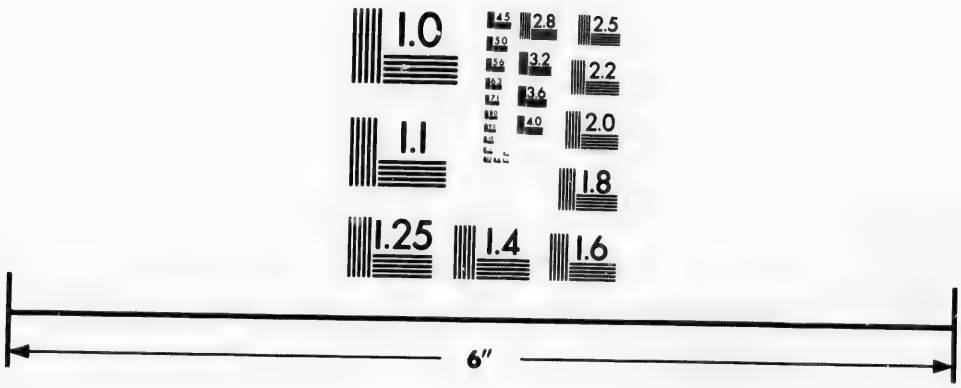



Photographic Sciences Corporation

23 WEST MAIN STREET
WEBSTER, N.Y. 14580
(716) 872-4503



No. de référence.	No. du Terrier.	NOMS DES CENSITAIRES.	ÉTENDUE DE LA CONCESSION OU DU TERRAIN POSSÉDÉ. FRONT. Arpents.	Perches.	Pieds.	PROFONDEUR. Arpents.	Perches.	Pieds.	SUPERFICIE. Arpents.	Perches.	Pieds.	Emplacements ou Lots à bâtir, ou pour d'autres buts que pour des fins agricoles. VALEUR	Montant de la Rente Constituée à être payée par le Censitaire.	Lods et Ventes
		Paroisse de St. Placide. Grande Côte St. Etienne.— (Suite)										£ s. d.	£ s. d.	
845	215	Honoré Lalande								37	162	.....	.....	
846	216	Basile Arbick *et ux*	3			15			45			.....	0 7 1	
847	"	Jean Bte. Crochetière	1			15			15			.....	0 2 6	
848	217	Hyacinthe Pilon	2			21			42			.....	0 6 7	
849	"	Louis Franche	2			21			42			.....	0 6 7	
850	218	Do.	3			21			63			.....	0 9 11	
851	"	Hyacinthe Tourangeau	1			21			21			.....	0 3 4	
852	219	Do.	2			21			42			.....	0 6 7	
853	"	Pierre Filiatrault	2			21			39			.....	0 6 2	
854	"	Jacques Lalande, père							1			.....	.....	
855	"	Hilaire Arbick							2			.....	.....	
856	220	Do.	2			21			42			.....	0 6 7	
857	"	Julien Biroleau	2			21			42			.....	0 6 7	
858	"	Les Commissaires d'Ecole							25			.....	.....	
859	221	Pierre Monet	2			21			42			.....	0 6 7	
860	"	Jean Bte. Angrignon	2			21			42			.....	0 6 7	
861	222	Benoit Lalonde	4			21			84			.....	0 13 3	
862	223	Hyacinthe Brunet	2			21			42			.....	0 6 7	
863	"	Hyacinthe Tourangeau	2			21			42			.....	0 6 7	
864	224	Do.	1	5		21			31	50		.....	0 5 0	
865	"	Jean Bte. Angrignon	2	5		21			52	50		.....	0 8 3	
866	225	Do.	1			21			21			.....	0 3 4	
867	"	Pierre Vaillancourt							68			.....	0 10 9	
868	"	Théodore Franche							50			.....	.....	
869	"	Basile Proulx							50			.....	.....	
		Côte St. Vincent, Deuxième Concession.												
870	911	Joseph Amable Sabourin	2			45			90			.....	0 14 3	
871	912	Joseph James	2			30			60			.....	0 9 6	
872	"	Louis Couvrette	1			12			12			.....	0 1 10	
873	"	Louis Décarie	1			12			12			.....	0 1 10	
874	913	Antoine Sabourin	2			29			58			.....	0 9 2	
875	"	François Colin	2			11			22			.....	0 3 5	
876	914	Veuve Antoine Danis	3			7			21			.....	0 3 1	
877	"	Arsène Turpin	1			18			18			.....	0 2 10	

No. de référence.	No. du Terrier.	NOMS DES CENSITAIRES.	Front. Arpents.	Front. Perches.	Front. Pieds.	Profondeur. Arpents.	Profondeur. Perches.	Profondeur. Pieds.	Superficie. Arpents.	Superficie. Perches.	Superficie. Pieds.	Emplacements ou lots à bâtir, ou pour d'autres fins que pour des fins agricoles. VALEUR. £ s. d.	Montant de la Rente Constituée à être payée par le Censitaire. £	s.	d.	Voyez référence au bas.
		Paroisse de St. Placide. Côte St. Vincent, Deuxième Concession.—(Suite.)														
878	914	Louis Décarie	1			12			12			......	0	1	10¾	
879	"	Basile Sauvé		5		30			15			......	0	2	4½	
880	"	Félix Sauvé		5		30			15			......	0	2	4½	
881	"	Thomas Duchesneau	1			30			30			......	0	4	9	
882	915	Antoine Mallette	1			20			20			......	0	3	2	
883	"	Joseph Fortier	1			33			33			......	0	5	2¾	
884	"	Léandre Proulx	1			12			12			......	0	1	10¾	
885	"	Amable Sabourin	1			21			21			......	0	3	4	
886	"	Léandre Asselin	1			13			13			......	0	2	0¾	
887	916	Dame Veuve Girouard	2			20			40			......	0	6	4	
888	"	Jean Bte. Monseiaux	2			10			20			......	0	3	2	
889	"	Antime Lalande		5		20			10			......	0	1	7	
890	"	Frs. Xav. Lalande		5		20			10			......	0	1	7	
891	917	Do.	1	5		25			37	50		......	0	5	11½	
892	"	Cyrille Lalande		5		25			12	50		......	0	1	11½	
893	"	William Morrier	2			25			50			......	0	7	11	
894	918	Antoine Pilon	4			20			80			......	0	12	8	
895	919	Paul Boyer							69			......	0	10	9½	
896	"	Lin Drouin							63			......	0	9	11¾	
897	"	Euphémie Boyer							6			......	0	0	11¼	
		Côte St. Vincent, côté sud, Deuxième Concession.														
898	271	Joseph Rodgers	3	5		17			59	50		......	0	9	5¼	
899	"	Joachim James		5		17			8	50		......	0	1	4	
900	272	Do.	4			26			104			......	0	16	5½	
901	273	Frs. Xav. Lalande	2			30			60			......	0	9	6	
902	"	Veuve Amable Sabourin	2			30			60			......	0	9	6	
903	274	Do.	3			30			90			......	0	14	3	
904	275	Moïse Fortier et Héritiers	3			30			90			......	0	14	3	
905	276	Cyrille Lalande	3			30			90			......	0	14	3	
906	277	Jean Bte. Ethier	3			30			90			......	0	14	3	
907	278	Michel Proulx	1	5		30			45			......	0	7	1½	
908	"	Basile Sauvé							37	50		......	0	5	11¼	
909	"	Félix Sauvé		5		15			7	50		......	0	1	2¼	

4* *Lac des Deux Montagnes.*

No. de référence.	No. du Terrier.	NOMS DES CENSITAIRES.	ÉTENDUE DE LA CONCESSION OU DU TERRAIN POSSÉDÉ. FRONT. Arpents.	Perches.	Pieds.	PROFONDEUR. Arpents.	Perches.	Pieds.	SUPERFICIE. Arpents.	Perches.	Pieds.	Emplacements ou Lots à bâtir, ou pour d'autres fins que pour des fins agricoles. VALEUR. £ s. d.	Montant de la Rente Constituée à être payée par le Censitaire. £ s. d.	Voyez Référence du Terrier.
		Paroisse de St. Placide. Côte St. Vincent, côté sud, Deuxième Concession.— (Suite.)												
910	279	Arsène Turpin	3			30			90				0 14 3	
911	280	Do.		5		30			15				0 2 4	
912	"	Joseph Ethier	2	5		30			75				0 11 10½	
913	281	Casimir Leroux	3			30			90				0 14 3	
914	282	Antoine Ranger	1	5		15			22	50			0 3 6	
915	"	Louis H. Daoust							31	50			0 5 0	
916	"	Joseph Sauvé	2			12			24				0 3 9	
917	"	Casimir Phil. Sauvé	1			12			12				0 1 10½	
918	283	Joseph Sauvé	3			30			90				0 14 3	
919	284	Paul Richer	3			16			48				0 7 7	
920	"	Félix Sauvé		7	9	6			4	50			0 0 8½	
921	"	Joseph Sauvé		7	9	6			4	50			0 0 8½	
922	"	Jacques Barbarie	1			14			14				0 2 2½	
923	"	Sévère Barbarie	1			14			14				0 2 2½	
924	"	Michel Barbarie							1					
925	"	Laurent Amiot							1					
926	"	Joseph Daragon		5		14			7				0 1 1¾	
927	"	Héritiers Monet							5				0 0 9½	
928	285	Antoine Lalonde	1	5		15			22	50			0 3 6½	
929	"	Albert Clément	1	5		15			22	50			0 3 6½	
930	"	Pierre Vaillancourt	1	5		30			45				0 7 1½	
931	"	André Desjardins							6				0 0 11¼	
		Côte St. Vincent, côté nord, Deuxième Concession.												
932	319	Joseph Amable Sabourin	3			30			90				0 14 3	
933	320	Joseph Ladouceur	3			30			90				0 14 3	
934	321	Joseph Amable Sabourin	3			30			90				0 14 3	
935	322	Antoine Sabourin	3			30			90				0 14 3	
936	323	Frs. Xav. Lalande	3			30			90				0 14 3	
937	324	Do.	3			30			90				0 14 3	
938	325	Veuve Amable Sabourin	3			30			90				0 14 3	
939	326	Joseph James	1	5		30			45				0 7 1½	
940	"	Basile Sauvé	1	5		30			45				0 7 1½	
941	327	Do.		5		30			15				0 2 4½	

No. de référence.	No. du Terrier.	NOMS DES CENSITAIRES.	ÉTENDUE DE LA CONCESSION OU DU TERRAIN POSSÉDÉ. FRONT. Arpents.	Perches.	Pieds.	PROFONDEUR. Arpents.	Perches.	Pieds.	SUPERFICIE. Arpents.	Perches.	Pieds.	Emplacements ou Lots à bâtir, ou pour d'autres fins que pour des fins agricoles. VALEUR. £ s. d.	Montant de la Rente Constituée à être payée par le Censitaire. £ s. d.	Voyez référence au bas.
		Paroisse de St. Placide. Côte St. Vincent, côté nord, Deuxième Concession.— (Suite.)												
942	327	Félix Sauvé	2	5	30				75				0 11 10½	
943	328	Léon Asselin	3		30				90				0 14 3	
944	"	Les Commissaires d'Ecole								25				
945	329	Joseph James	1	5	30				45				0 7 1½	
946	"	Joachim James	1	5	30				45				0 7 1½	
947	330	Basile Sauvé	3		30				90				0 14 3	
948	331	Casimir Ph. Sauvé	3		30				90				0 14 3	
949	332	Veuve et Hérts. Louis Masson.	3		30				90				0 14 3	
950	333	Michel Richer	3		30				90				0 14 3	
951	334	Antoine Lalonde	3		30				90				0 14 3	
		Côte St. Etienne, Première Concession.												
952	1312	Isidore Renaud	2		21				42				0 6 7¾	
953	"	Joseph Gratton	1		21				21				0 3 4	
954	1313	Jérémie Franche	2		21				42				0 6 7¾	
955	"	Jean Bte. Corbeil	1		21				21				0 3 4	
956	"	Julien Angrignon	1		21				21				0 3 4	
957	1314	Rose Brazeau	2		21				39				0 6 2	
958	"	Amable Spénard							3				0 0 5¾	
959	"	Télesphore Lalande	1		21				21				0 3 4	
960	1315	Veuve et Hérts. Louis Masson.	3		21				63				0 9 11¾	
961	1316	Veuve Pierre Angrignon	1		11				11				0 1 9	
962	"	Hyacinthe Tourangeau	1		10				10				0 1 7	
963	"	Do.	1		9				9				0 1 5	
964	"	Jérémie Boyer	1		11				11				0 9	
965	"	Félix Lalande	1		17				17				0 2 8¼	
966	"	Jean Bte. Arbick							3	50			0 0 6¾	
967	"	Veuve Basile Lefebvre								50				
968	1317	Pierre Vaillancourt	2		21				42				0 6 7¾	
969	"	Cyrille Pilon	1		21				21				0 3 4	
970	1318	Antoine Chênier	1		21				21				0 3 4	
971	1329	Do.	2		21				40				0 6 4	
972	"	Jean Bte. Rollin							2					
973	1330	Hyacinthe et Cyr. Pilon	4		21				84				0 13 3½	

No. de référence.	No. du Terrier.	NOMS DES CENSITAIRES.	ETENDUE DE LA CONCESSION OU DU TERRAIN POSSÉDÉ. Front. Arpents.	Front. Perches.	Front. Pieds.	Profondeur. Arpents.	Profondeur. Perches.	Profondeur. Pieds.	Superficie. Arpents.	Superficie. Perches.	Superficie. Pieds.	Emplacements ou Lots à bâtir, ou pour d'autres fins que pour des fins agricoles. Valeur.	Montant de la Rente [illegible] Censitaire.
												£ s. d.	£ s. d.
		Paroisse de St. Placide. Côte St. Etienne, Première Concession.—(Suite.)											
974	1331	Paul Lorrain	4			21			84			......	0 13 3
975	1332	François Prudhomme	3			21			63			......	0 9 11
976	1333	Noël Chéné	2	5		21			52	50		......	0 8 3
977	"	Cyrille Chéné	2	5		21			52	50		......	0 8 3
978	1334	Hyacinthe Brunet	5			10			50			......	0 7 11
		Nouvelles Concessions des Eboulis.											
979	1323	Veuve Pierre Angrignon	2			20			38			......	0 6 0
980	"	Benjamin Raby							2			......	0 0 3¾
981	"	Moïse Brunet	2			21			42			......	0 6 7
982	1323 A	Paul Labelle	2			20			40			......	0 6 4
983	"	Moïse Brunet	2			20			40			......	0 6 4
984	"	Frs. [illegible] Chéné	2			20			40			......	0 6 4
		Les Fermes.											
985	1335	Hyacinthe Raby	2			27	7	9	54	75		......	0 8 7¾
986	"	Cyrille Chéné	2			27	7	9	54	75		......	0 8 7¾
987	1336	Benjamin Raby	3			29	7	9	87	75		......	0 13 11
988	1337	Simon Paré	3	7	14	29 à 30			116			......	0 18 3½
989	1347	Dame James Watts							212			......	0 13 6¾
		Côte St. Jean, Deuxième Concession.											
990	1324	Jean Bte. Brô							1	50		......	......
991	"	Jean Bte. Rochon	2			21			40	50		......	0 6 1
992	"	Luc Périllard	1			18			18			......	0 2 10½
993	"	Joseph Marbonne	1			7			7			......	0 1 1½
994	"	Veuve Simon Chartrand							1			......	......
995	"	Joseph Blais							1			......	......
996	"	Aldéric Charlebois								50		......	......
997	"	Jacques Boileau								50		......	......
998	"	Félix Poirier							2	50		......	......
999	"	Damase Boileau								50		......	......

No de référence.	No. du Terrier.	NOMS DES CENSITAIRES.	ÉTENDUE DE LA CONCESSION OU DU TERRAIN POSSÉDÉ. FRONT. Arpents.	Perches.	PROFONDEUR Pieds.	Arpents.	SUPERFICIE. Perches.	Pieds.	Emplacements ou Lots à bâtir, ou pour d'autres fins que pour des fins agricoles. VALEUR. £ s. d.	Montant de la Rente Constituée à être payée par le Censitaire. £ s. d.	Voyez référence au bas.
		Paroisse de St. Placide, Côte St. Jean, Deuxième Concession.—(Suite.)									
1000	1325	Veuve Simon Berthelet	1		21 — 1a.	20				0 3 2	
1001	"	Luc Périllard	1		16	16				0 2 6½	
1002	"	Jean Bte. Rochon				1					
1003	"	Joseph Blais					50				
1004	"	Jean Bte. Bró					50				
1005	"	Jean Bte. Rochon				1					
1006	"	Veuve André Périllard					75				
1007	"	Louis Sarazin	2		21 — 5a.	57				0 5 10½	
1008	"	Veuve ——— Gagnon					25				
1009	"	Jules Boileau				2					
1010	"	Hyacinthe Proulx				2					
1011	"	Joseph Leblanc				2					
1012	"	Télesphore Périllard					10				
1013	1326	Thomas Ethier	2		21 — ½a.	41	50			0 6 7	
1014	"	Jean Bte. Brisebois					12				
1015	"	Frs. Xav. Narbonne					25				
1016	"	Jérémie Legault	2		21	42				0 6 7¾	
1017	"	Moise Boileau				1					
1018	1327	——— Dumouchel	2		21	42				0 6 7¾	
1019	"	James Watts	2		21	42				0 6 7¾	
1020	1328	Antoine et Cyrille Pilon	4		21	84				0 13 3½	
		Nouvelles Concessions de St. Jean.									
1021	1338	Basile Charlebois	4		21	84				0 13 3½	
1022	1339	Do.	4		21	84				0 13 3½	
1023	1340	Raphaël Ladouceur	5		21	75				0 11 10½	
1024	"	Joseph Pilon	2	5	12	30				0 4 9	
1025	1341	André Madore	3		21	63				0 9 11¾	
1026	1342	Camille Arbick	2	7	21	56	70			0 8 11¼	
1027	1343	Arel et Pesant	3		21	63				0 9 11¾	
1028	1344	Do.	3		21	63				0 9 11¾	
1029	1345	Joseph Labrosse	1	5	11	16	50			0 2 7¼	
1030	"	Léon Boileau	1	5	10	15				0 2 4½	
1031	1346	Olivier Lacroix	3	5	21	73	50			0 11 8	

No. de référence.	No. du Terrier.	NOMS DES CENSITAIRES.	Étendue de la concession ou du terrain possédé — Front. Arpents.	Front. Perches.	Front. Pieds.	Profondeur. Arpents.	Profondeur. Perches.	Profondeur. Pieds.	Superficie. Arpents.	Superficie. Perches.	Superficie. Pieds.	Emplacements ou Lots à bâtir, ou pour d'autres fins que pour des fins agricoles. VALEUR.	[illegible]	[illegible]
		Paroisse de St. Hermas. Village de St. Hermas.										£ s. d.	£ s. d.	
1032	1	Jean George Lebel							1			......	......	
1033	2	Felix Daoust								25		......	......	
1034	3	Joseph Franche								50		......	......	
1035	4	Jean Bruneau							1			......	......	
1036	5	Jean Bte. Bertrand								25		......	......	
1037	6	François Labrosse								25		......	......	
1038	7	Jean Bruneau								25		......	......	
1039	8	Jérémie Robillard								50		......	......	
1040	9	Jean George Lebel								75		......	......	
1041	10	Joseph Desjardins								50		......	......	
1042	11	Antoine Meloche								50		......	......	
1043	12	Jean Bte. Leroux								50		......	......	
1044	13	Jean Elie Clairoux								50		......	......	
1045	14	I. I. I. Marion								50		......	......	
1046	15	Jean Bte. Labrosse								25		......	......	
1047	16	Pierre Elie Clairoux								25		......	......	
1048	17	Toussaint Payment								25		......	......	
1049	18	Thomas Leblanc								25		......	......	
1050	19	Philibert Cyr								50		......	......	
		Côte St. Pierre, côté sud, Première Concession.												
1051	550	Toussaint Payment	3			30			90			......	0 11 3	
1052	551	Jean Bte. Lalonde	3			33			99			......	0 15 8	
1053	552	Isidore Bertrand	3			33			99			......	0 15 8	
1054	553	Ignace H. Rodrigues	3			33			93			......	0 11 8	
1055	"	Hyacinthe Sauvé, père	1			6			6			......	0 0 11½	
1056	554	Do.	3			33			99			......	0 15 8	
1057	555	Léon Baulnes	1	9	5	33			64			......	0 10 1½	
1058	"	Charles Fortier	1			33			33			......	0 5 2¾	
1059	556	Do.	3			33			99			......	0 15 8	
1060	557	Joseph Legault	3			33			99			......	0 15 8	
1061	558	Jean Bte. Corbeil	3			33			99			......	0 15 8	
1062	559	Joseph Verdon	3			33			84			......	0 13 3½	
1063	"	Jacques Lacasse	1	5		5			7	50		......	0 1 2¼	
1064	"	Félix Doré	1	5		5			7	50		......	0 1 2¼	
1065	560	Do.	3			33			99			......	0 15 8	

No. de concession	No. de Terrier.	NOMS DES CENSITAIRES.	ETENDUE DE LA CONCESSION OU DU TERRAIN POSSEDE — FRONT			— PROFONDEUR			Emplacements de Lots à bâtir, ou pour d'autres fins que pour des fins agricoles. VALEUR.	Montant de la Rente Constituée à être payée par le Censitaire.	Voyez référence au fois
			Arpents.	Perches	Pieds.	Arpents	Perches	Pieds.	£ s. d.	£ s. d.	
		Paroisse de St. Hermas. Côte St. Pierre, côté sud, Première Concession.—(Suite.)									
1066	561	Joseph Legault	2		33			66	.....	0 10 5¼	
1067	"	Cyrille Baulnes	1		33			33	.....	0 5 2¾	
1068	562	Do.	1		33			33	.....	0 5 2¾	
1069	"	Jean Bte. Groulx	2		33			66	.....	0 10 5¼	
1070	563	André Aubry	3		33			83	.....	0 13 1¾	
1071	"	Hermas Pagé						1	.....	.....	
1072	"	François Pagé, père		5	10			5	.....	0 0 9½	
1073	"	Antoine Pagé		5	20			10	.....	0 1 7	
1074	564	Do.	2		33			66	.....	0 10 5¼	
1075	"	François Pagé, fils	1		33			33	.....	0 5 2¾	
1076	565	Do.	1		33			33	.....	0 5 2¾	
1077	"	Michel Lalande	2		33			66	.....	0 10 5¼	
1078	566	François Filion	3		33			98	50	.....	0 15 7	
1079	"	Bernard Richer						50	.....	.....	
1080	567	Edouard Bernard	1	5	33			49	50	.....	0 7 10	
1081	"	Benjamin Beauchamp	1	5	33			48	.....	0 7 7	
1082	"	Pierre Lorrain						1	.....	0 0 2	
1083	"	François Filion						50	.....	.....	
1084	568	Thomas Proulx	2		33			65	50	.....	0 10 4½	
1085	"	Pierre Lafond	1		33			32	.....	0 5 3¾	
1086	569	Antoine Lefebvre	2		33			66	.....	0 10 5¼	
1087	"	Charles Hamelin	1		33			32	.....	0 5 0¾	
1088	"	Eustache Leblanc						1	.....	.....	
1089	570	Antoine Lalande	3		33			99	.....	0 15 8	
1090	571	Veuve et Hérts Louis Masson	3		33			99	.....	0 15 8	
1091	572	John Quinn	3		33			97	.....	0 15 4¼	
1092	"	Martin Brieault						2	.....	.....	
1093	573	Joseph Parent	3		33			91	50	.....	0 14 6	
1094	"	Robert Simpson	2	5	2			5	.....	0 0 9½	
1095	574	Joseph Franche	3		27			81	.....	0 12 10	
1096	"	Do.	1		5			5	.....	0 0 9½	
1097	"	Pierre Lorrain	2		5			10	.....	0 1 7	
1098	575	Jean George Lebel	3		33			99	.....	0 15 8	
1099	576	Do.						8	.....	0 1 3	
1100	"	Joseph Lusnier						10	.....	0 1 7	
1101	"	André Parent	5		33			81	.....	0 12 10	

No. de référence.	No. du Terrier.	NOMS DES CENSITAIRES.	ÉTENDUE DE LA CONCESSION OU DU TERRAIN POSSÉDÉ. FRONT. Arpents.	Perches.	Pieds.	PROFONDEUR. Arpents.	Perches.	Pieds.	SUPERFICIE. Arpents.	Perches.	Pieds.	Emplacements ou Lots à bâtir, ou pour d'autres fins que pour des fins agricoles. VALEUR £ s. d.	Montant de la Rente Constituée à être payée par le Censitaire. £ s. d.	Vente et concession
		Paroisse de St. Hermas. Côte St. Pierre, côté sud, Première Concession.—(Suite)												
1102	577	André Parent	3			33			99				0 15 8	
1103	578	François Charbonneau	3			33			99				0 15 8	
1104	579	Félix Chêné	3			33			99				0 15 8	
1105	580	Antoine Meloche *et ux.*	3			33			99				0 15 8	
1106	581	Héritiers Raphaël Verdun	3			33			99				0 15 8	
1107	582	Antoine Lacasse	3			33			91	50			0 14 6	
1108	"	François Pagé, père	1	5		5			7	50			0 1 2¼	
1109	583	Hilaire Lalande	2			30			60				0 9 6	
1110	"	Thomas Pilon	2			3			6				0 0 11½	
1111	"	Jean Bte. Chêné	1			33			33				0 5 2¼	
1112	584	Do.	1			33			33				0 5 2¼	
1113	"	Joseph Chêné	2			33			66				0 10 5¼	
1114	585	Do.	1			33			33				0 5 2¼	
1115	"	Louis Gourgon	2			33			66				0 10 5¼	
1116	586	Toussaint Legault	3			33			99				0 15 8	
1117	587	Charles Chêné	3			33			99				0 15 8	
1118	588	François Filion	2			33			66				0 10 5¼	
1119	"	Louis Corbeil	1			13			13				0 2 0¾	
1120	"	Léon Asselin	1			20			20				0 3 2	
1121	589	Do.	1			33			33				0 5 2¼	
1122	"	Do.	1			20			20				0 3 2	
1123	"	Louis Corbeil	1			13			13				0 2 0¾	
1124	"	John McKercher	1			33			33				0 5 2¼	
1125	590	Do.	3			33			99				0 15 8	
1126	591	Jean Bte. Labrosse	2			27			54				0 8 6½	
1127	"	François Sauvé	2			6			12				0 1 10¾	
1128	"	Héritiers Jean Bte. Sarrazin	1			33			33				0 5 2¼	
1129	592	Do.	3			33			99				0 15 8	
1130	593	Veuve Louis Lalande	3			33			99				0 15 8	
1131	594	James Clark	3			33			99				0 15 8	
1132	595	Jean Bte. Cédilot	3			33			99				0 15 8	
		Côte St. Pierre, côté sud, Deuxième Concession.												
1133	635	Isidore Despocas							42				0 6 7¾	
1134	"	Robert Simpson							42				0 6 7¾	
1135	"	Amable Sabourin							20				0 3 2	

No. de référence	No. du Terrier.	NOMS DES CENSITAIRES.	ÉTENDUE DE LA CONCESSION OU DU TERRAIN POSSÉDÉ. FRONT. Arpents.	Perches.	Pieds.	PROFONDEUR. Arpents.	Perches.	Pieds.	SUPERFICIE. Arpents.	Perches.	Pieds.	Emplacements ou Lots à bâtir, ou pour d'autres fins que pour des fins agricoles. VALEUR. £ s. d.	Montant de la Rente Constituée à être payée par le Censitaire. £ s. d.	Vous y référer à ce livre.
		Paroisse de St. Hermas. Côte St. Pierre, côté sud, Deuxième Concession — (Suite.)												
1136	635	Jean Bte. Demers							28				0 4 5	
1137	636	Alexis Berthiaume							78				0 12 4½	
1138	"	Jean Bte. Berthiaume							78				0 12 4½	
1139	637	Joseph Legault							147				1 3 3½	
1140	638	Charles Gauthier							103	50			0 16 4½	
1141	"	Félix Gauthier							40	50			0 6 4½	
1142	639	Do.							63				0 9 11½	
1143	"	Jean Bte. Girard							63				0 9 11½	
1144	640	Michel Lalande							120				0 19 0	
1145	641	Jean Bte. Lalande							131				1 0 9	
1146	642	Alexis Berthiaume							60	50			0 9 6½	
1147	"	Joseph Giroux							60	50			0 9 6½	
1148	"	Michel Allard, père							11				0 1 8½	
1149	"	Michel Allard, fils							18				0 2 10½	
1150	643	Basile Richer							32	50			0 5 1½	
1151	"	Joseph Giroux							10				0 1 7	
1152	"	Elie Giroux								25				
1153	"	Michel Gauthier							18				0 2 10½	
1154	"	Félix Gauthier								25				
1155	644	Louis Sarazin							35				0 5 6½	
1156	"	Isidore Despocas							35				0 5 6½	
1157	645	Jean Bte. Sarazin							36				0 5 8½	
1158	"	Gédéon Grignon							36				0 5 8½	
1159	646	Do.							36				0 5 8½	
1160	"	Veuve Louis Lalande							36				0 5 8½	
		Côte St. Pierre, côté nord.												
1161	596	Veuve Louis Lalande							30	50			0 4 9¾	
1162	"	Moise Campeau								16				
1163	"	Jean Bte. Chêné							33				0 5 2¾	
1164	"	Jean Bte. Fauteux							2	50			0 0 4½	
1165	597	Do.							75				0 11 10½	
1166	"	Jean Bte. Chêné							1				0 0 2	
1167	"	Charles Fauteux							73				0 11 6½	
1168	598	Pierre Brayer	4			28	5		114				0 18 0½	

No. de référence.	No. du Terrier.	NOMS DES CENSITAIRES.	ÉTENDUE DE LA CONCESSION OU DU TERRAIN POSSÉDÉ — FRONT. Arpents.	Perches.	Pieds.	PROFONDEUR. Arpents.	Perches.	Pieds.	SUPERFICIE. Arpents.	Perches.	Pieds.	Emplacements ou Lots à bâtir, ou pour d'autres fins que pour des fins agricoles. VALEUR. £ s. d.	Montant de la Rente Constituée à être payée par le Censitaire. £ s. d.	Observations.
		Paroisse de St. Hermas. Côte St. Pierr, côté nord.— (Suite.)												
1160	599	Pierre Brayer	1	5		9			13	50			0 2 1	
1170	"	Do.	2			21			42				0 6 7½	
1171	"	Alex. Lorrain	1	5		9			13	50			0 2 1	
1172	"	Do.	2			21			42				0 6 7½	
1173	"	Veuve et Héritiers Girouard	1			9			9				0 1 5	
1174	600	Do.	4			10			40				0 6 4	
1175	"	Louis Pâtris	4			20			80				0 12 8	
1176	601	Benjamin Pilon	3			27			81				0 12 10	
1177	"	Veuve et Héritiers Girouard	3			10			30				0 4 9	
1178	602	Do.	1			10			10				0 1 7	
1179	"	Benjamin Pilon	1			29			29				0 4 7	
1180	"	Bénoni Filion	2			29			58				0 9 2½	
1181	603	Do.	3			30			90				0 14 3	
1182	604	François Charron	3			30			90				0 14 3	
1183	605	Charles Leroux	3			30			90				0 14 3	
1184	606	Do.	1			30			29	50			0 4 7½	
1185	"	Joachim Labrosse								50				
1186	"	Paul Legault	2			30			60				0 9 6	
1187	607	Eméry Daoust	3			30			90				0 14 3	
1188	608	Jean George Lebel	3			30			89	25			0 14 1½	
1189	"	François Aubry								25				
1190	"	Léon Bertrand								50				
1191	609	Jean George Lebel	1			30			30				0 4 9	
1192	"	Joseph Desjardins								25				
1193	"	Jean Bte. Labrosse	2			30			60				0 9 6	
1194	610	Thomas Pilon	3			30	— 3a.		87				0 13 9½	
1195	611	Antoine Saumur	3			30			82				0 12 11¼	
1196	"	La Fabrique de St. Hermas							8				0 1 3	
1197	612	Joseph Lamère	3			30	— 1¼a		88	50			0 14 0	
1198	613	Herménégilde Danis	2			30			60				0 9 6	
1199	"	Michel Lalande	1			30			30				0 4 9	
1200	614	Do.	1			30			30				0 4 9	
1201	"	Pierre Lafond	2			30			60				0 9 6	
1202	615	Charles Hamelin	2			30			60				0 9 6	
1203	"	Joseph Hamelin	1			30			30				0 4 9	
1204	616	Do.	1			30			30				0 4 9	

No. de renvoi	No. du Tableau	NOMS DES CENSITAIRES.	ÉTENDUE DE LA CONCESSION OU DU TERRAIN POSSÉDÉ — FRONT. Arpents	Perches	Pieds	PROFONDEUR. Arpents	Perches	Pieds	SUPERFICIE. Arpents	Perches	Pieds	Emplacements ou Lots à bâtir, ou pour d'autres fins que pour des fins agricoles. VALEUR. £ s. d.	Montant de la Rente Constituée à être payée par le Censitaire. £ s. d.	Vogue résidence du lieu.
		Paroisse de St. Herman. Côte St. Pierre, côté nord.— (Suite.)												
1205	616	Thomas Proulx	2			30			60				0 9 6	
1206	617	Jean Bte. Groulx	1			30			30				0 4 9	
1207	"	Benjamin Beauchamp	2			30			60				0 9 6	
1208	618	Luc Sauvé	3			30			90				0 14 3	
1209	619	G. Leroux et Héris. Payment.	3			30			89	50			0 14 2	
1210	"	Jean Bte. Aubry								50				
1211	620	Michel Lalande	3			39			90				0 14 3	
1212	621	Antoine Lefebvre	3			30			90				0 14 3	
1213	622	Frs. Xav. Aubry	3			30			90				0 14 3	
1214	623	Toussaint Pagé, fils	3			30			90				0 14 3	
1215	624	Frs. Xav. Lafond	3			30			90				0 14 3	
1216	625	Frs. Xav. Aubry	1			30			30				0 4 9	
1217	"	Jacques Lacasse	2			30			59	50			0 9 4½	
1218	"	Les Commissaires d'Ecole								50				
1219	626	Jean Bte. Viau	3			30			90				0 14 3	
1220	627	Joseph Legault, fils de T.	3			30			90				0 14 3	
1221	628	Joseph Legault, fils de Jos.	3			30			90				0 14 3	
1222	629	Frs. Xav. Girard	2			30			60				0 9 6	
1223	"	Hyacinthe Sauvé, fils	1			30			30				0 4 9	
1224	630	Do.	1			30			30				0 4 9	
1225	"	Hyacinthe Sauvé, père	2			30			60				0 9 6	
1226	631	Ignace Hyacinthe Rodrigues.	2			30			60				0 9 6	
1227	"	Veuve Louis Legault	1			30			30				0 4 9	
1228	632	Do.	1			30			30				0 4 9	
1229	"	Toussaint Payment	2			30			60				0 9 6	
1230	633	Herménégilde Danis	3			30			90				0 14 3	
1231	634	Frs. Xav. Lafond	3			30			90				0 14 3	
		Côte St. Hyacinthe, côté nord.												
1232	725	Charles Lalande	2			39			78				0 12 4¼	
1233	726	Do.	1			24			24				0 3 9½	
1234	"	Do.	2			12			24				0 3 9½	
1235	"	Jean M. Paradis	1			24			24				0 3 9½	
1236	727	Do.	3			32	7		98	10			0 15 6	
1237	728	Thomas Barry	3			29			77				0 12 2¼	
1238	"	Antoine Roebrune	1			10			10				0 1 7	

No. de référence.	No. du Terrier.	NOMS DES CENSITAIRES.	ÉTENDUE DE LA CONCESSION OU DU TERRAIN POSSÉDÉ. FRONT. Arpents.	Perches.	Pieds.	PROFONDEUR. Arpents.	Perches.	Pieds.	SUPERFICIE. Arpents.	Perches.	Pieds.	Emplacements ou Lots à bâtir, ou pour d'autres fins que pour des fins agricoles. VALEUR. £ s. d.	Montant de la Rente Constituée à être payée par le Censitaire. £	s.	d.
		Paroisse de St. Hermas. Côte St. Hyacinthe, côté nord. (Suite.)													
1239	729	Antoine Rocbrune	1			15			15			......	0	2	4½
1240	"	Charles Lalande	2			10			20			......	0	3	2
1241	"	Hubert Vannier	1			10			10			......	0	1	7
1242	"	Do.	2			15			30			......	0	1	9
1243	"	Veuve François Constantineau								4		......	......		
1244	730	Octave Lorrain							59	75		......	0	9	5½
1245	"	Jean Bruneau								25		......	......		
1246	"	Paul Richer	1			10			10			......	0	1	7
1247	"	Jean Audet	1			10			10			......	0	1	7
1248	731	Charles Chêné							102			......	0	16	1
1249	"	Frs. Xav. Léonard							1			......	......		
1250	732	Charles Chêné							27			......	0	4	3¼
1251	"	François Audet							1			......	......		
1252	"	Michel Ouellette							1	50		......	......		
1253	"	Antoine Rocbrune								25		......	......		
1254	"	Pierre Audet								25		......	......		
1255	"	Alex. Claude	2			15			30			......	0	4	9
1256	"	François Lamère	1			15			15			......	0	2	4½
1257	"	Joseph Lagarde								50		......	......		
1258	733	Joseph Cheval, père	3			17	7	9	53	25		......	0	8	5¾
1259	"	Joseph Cheval, fils							5			......	0	0	9½
1260	"	Nicolas St. Onge	1	5	10	17	7	9	26			......	0	4	1¼
1261	734	Do.	2			19			38			......	0	6	0¼
1262	"	Félix Brazeau	2	6	6	19			50			......	0	7	11
1263	735	Etienne Huneau	3	7	6	20	7	6	75			......	0	11	10½
1264	736	Basile Huneau	3	7	6	24	2	9	82			......	0	12	11¾
1265	737	Isidore Lamère	3	7	6	23	7	9	86	13		......	0	13	7¼
1266	738	Michel Richer	3	7	6	25	2	9	93	75		......	0	14	10
1267	"	Les Commissaires d'Ecole								25		......	......		
1268	739	Jean Bte. Deguise							49	33		......	0	7	11
1269	"	Jean Bte. Leroux							48			......	0	7	7
1270	740	Louis Cyr	1	8	9	28	2	9	52			......	0	8	2¼
1271	"	Elie Cyr	1	8	9	28	2	9	52			......	0	8	2¾
1272	741	François Léonard	3			29	5		88	50		......	0	14	0
1273	742	François Pagé	3			30	5		91	50		......	0	14	6
1274	743	Pierre Cyr	3			31	5		94	50		......	0	14	11¼

No. de référence.	No. du Terrier.	NOMS DES CENSITAIRES.	ÉTENDUE DE LA CONCESSION OU DU TERRAIN POSSÉDÉ. FRONT. Arpents.	Perches.	Pieds.	PROFONDEUR. Arpents.	Perches.	Pieds.	SUPERFICIE. Arpents.	Perches.	Pieds.	Emplacements ou Lots à bâtir, ou pour d'autres fins que pour des fins agricoles. VALEUR. £ s. d.	Montant de la Rente Constituée à être payée par le Censitaire. £ s. d.	Voyez référence au bas.
		Paroisse de St. Hermas *Côte St. Hyacinthe, côte nord.* (Suite.)												
1275	744	Louis Lorrain	3			32	5		97	50			0 15 5½	
1276	745	Hercule Lorrain	3			33	5		100	50			0 15 10¾	
1277	746	Pierre Laniel	2			34	5		69				0 10 11	
1278	"	Joseph Bricault	1			34	5		34	50			0 5 5¼	
1279	747	Do.	3			35	5		106	50			0 16 10¼	
1280	748	Do.	1			37			37				0 5 10¼	
1281	"	Augustin Poudrette	2			37			74				0 11 8½	
1282	749	Frs. Xav. Léonard	3			38	2	9	114	75			0 18 1½	
1283	750	Pierre Mahen	3			30			90				0 14 3	
1284	"	David Black							33				0 5 2¾	
1285	751	Do.	2			39	5		79				0 12 6	
		Côte St. Hyacinthe, côté sud.												
1286	752	Joseph Jarry	4	6	12	15	5		72	32			0 11 5	
1287	"	Etienne Gratton							1					
1288	753	Jacques Ouellette	1	7	6	17			35				0 5 6½	
1289	"	Do.	1	7	6	17			35				0 5 6½	
1290	754	Nicolas St. Onge	2	3		28			59				0 9 4	
1291	"	Félix Drouin	2	3	6	18	6		43	10	216		0 6 9¾	
1292	755	Do.	3	7	6	20			74	66	108		0 11 10	
1293	756	Louis Brazeau	3	7	6	21			79	13			0 12 6	
1294	"	François Cardinal							2					
1295	757	Isidore Lamère	3	7	6	22	7		84	73			0 13 4¼	
1296	758	Pierre Mahen	3	7	6	24			90	33			0 14 3	
1297	759	Louis Cyr	3	7	6	25	3		94	50			0 14 11¼	
1298	760	Philibert Cyr	3	7	6	26			93	32			0 14 8¾	
1299	761	Do.	3			28			84				0 13 3½	
1300	762	Pierre Cyr, fils	3			28	9		86				0 13 7¼	
1301	763	Pierre Cyr, père	3			29	8		89	80			0 14 3	
1302	764	Louis Lorrain	3			30	7		86				0 13 7¼	
1303	"	Jean Bte. Viau							6				0 0 11¼	
1304	765	Robert Masson	3			31	9		95	70			0 15 1½	
1305	766	Louis Lorrain	2			32			72				0 11 4¾	
1306	"	Augustin Poudrette	1			32			32				0 5 0¾	
1307	767	Do.	3			34			102				0 16 7¾	
1308	768	Do.	3			35			105				0 16 7½	

No. de référence.	No. du Terrier.	NOMS DES CENSITAIRES.	ETENDUE DE LA CONCESSION OU DU TERRAIN POSSÉDÉ — FRONT. Arpents.	Perches.	Pieds.	PROFONDEUR. Arpents.	Perches.	Pieds.	SUPERFICIE. Arpents.	Perches.	Pieds.	Emplacements ou Lots à bâtir, ou pour d'autres fins que pour des fins agricoles. VALEUR. £ s. d.	Montant de Rente Constituée à racheter par les Censitaires. £ s. d.
		Paroisse de St. Hermas. Côte St. Hyacinthe, côté sud.— (Suite.)											
1309	769	Paul Léonard	3			36			108				0 17 1
1310	770	Pierre Laniel	3			37			111				0 17 7
1311	"	Veuve Charles Bricault								50			
1312	771	Pierre Lorrain, fils	2		12	38			77				0 12 2½
		Paroisse de Ste. Scholastique. Village de Ste. Scholastique.											
1313	491	Léonard Fortier, père							½				
1314	492	Léonard Foucault							¼				
1315	"	Louis Foucault, fils				45		1					
1316	493	Charles Langlois				51			153				
1317	"	Jean Bte. Foucault				51			153				
1318	"	Jean Bte. Labelle							¼				
1319	"	Louis Foucault, père							¾				
1320	"	Hercule Gatien				30			72				
1321	"	Stanislas Lussier				20			90				
1322	"	Charles Langlois							¼				
1323	"	Veuve Pierre Gatien				54 90			90 180				
1324	494	Messire François Bonin				45			90				
1325	"	Charles Villeneuve				45			90				
1326	"	Joseph Piché				45			180				
1327	"	Les Commissaires d'Ecole,&c.				51			141				
1328	"	Pascal Perron				45			180				
1329	"	Veuve Charles Lafleur				60			141				
1330	"	Wilfrid Groulx				45			180				
1331	"	Joseph Lacombe				51			90				
1332	"	Do.				45			180				
1333	"	Léandre Groulx				45			180				
1334	"	Joachim Neveu				48			180				
1335	"	Jacques Lacombe				54			180				
1336	"	Pierre Valois							3				
1337	"	François Mathieu				45			180				
1338	"	François Chartrand				27			180				
1339	"	Cyprien Lafleur				36			180				
1340	"	François Corbeil				45			90				

No. de référence.	No. du Terrier.	NOMS DES CENSITAIRES.	ÉTENDUE DE LA CONCESSION OU DU TERRAIN POSSÉDÉ. FRONT. Arpents.	Perches.	Pieds.	PROFONDEUR. Arpents.	Perches.	Pieds.	SUPERFICIE. Arpents.	Perches.	Pieds.	Emplacements ou Lots à bâtir, ou pour d'autres fins que pour des fins agricoles. VALEUR. £ s. d.	Montant de la Rente Constituée à être payée par le Censitaire. £ s. d.	Voyez référence au bas.
		Paroisse de Ste. Scholastique. Village de Ste. Scholastique. (Suite.)												
1341	495	Isidore Sureau		66			180							
1342	"	Antoine Clément, fils		45			135							
1343	"	Augustin Laniel		40			180							
1344	"	Wilfrid Prévost		67			180							
1345	"	Dr. Melchior Prévost		45			180							
1346	"	Do.		68			180							
1347	"	Augustin MacKay		45			180							
1348	"	La Fabrique de St. Hermas		135			180							
1349	"	Louis Lachapelle		45			180							
1350	"	Pierre Rodriques		54			180							
1351	"	Do.		45			90							
1352	"	Luc Chaurette												
1353	"	Narcisse Gagnon		45			90							
1354	"	Messire François Bonin	80 47			90								
1355	"	Oscar Barsalou	230 173			140								
1356	"	Pierre Valois							1					
1357	"	Abraham Aubry							1					
1358	496	Pierre Perrin		90			180							
1359	"	Do.		36			117							
1360	"	Grégoire Aubry		54			108							
1361	"	Neil Matthew		54			108							
1362	"	Louis Rodrigues		90			180							
1363	"	Joseph Sarrazin		45			180							
1364	"	Jean Thérien		45			90							
1365	"	James de Lamothe		70			80							
1366	"	Joseph Piché		60			117							
1367	"	Louis Leclaire *et ux*		60			117							
1368	"	Do.							2	50				
1369	497	Emilien James *et ux*							2					
1370	"	Do.								50				
1371	"	Cyprien Danis		39			150							
1372	"	Félix Dépati		32			100							
1373	"	Joseph Campeau		45			90							
1374	514	Pascal Cyr		45			180							

No. de référence.	No. du Terrier.	NOMS DES CENSITAIRES.	ÉTENDUE DE LA CONCESSION OU DU TERRAIN POSSÉDÉ. FRONT. Arpents.	Perches.	Pieds.	PROFONDEUR. Arpents.	Perches.	Pieds.	SUPERFICIE. Arpents.	Perches.	Pieds.	Emplacements ou Lots à bâtir, ou pour d'autres fins que pour des fins agricoles. VALEUR. £ s. d.	Montant de la Rente Constituée à être payée par le Censitaire. £ s. d.
		Paroisse de Ste. Scholastique. Village de Ste. Scholastique. (Suite.)											
1375	514	Abraham Aubry								12	162		
1376	"	Michel Laporte			40			90					
1377	"	Félix Biroleau			45 36			90 90					
1378	"	Joseph Gauthier			35			90					
1379	"	Do.			45			180					
1380	"	Veuve Charles Lascelles			45			180					
1381	"	Michel Aubry			36			90					
1382	"	Veuve Joseph Beautron			100			90					
1383	"	Antoine Fortier								12	162		
1384	"	François Aubry			45			90					
1385	"	Corporation du Comté des Deux Montagnes			52 35			 90					
1386	"	Moïse Dagenais			45			90					
1387	"	Alexis Robillard			72			90					
1388	"	Corporation du Comté des Deux Montagnes							3				
1389	"	Télesphore Olier			72				108				
1390	"	Sylvestre Beauchamp			72				108				
1391	"	Michel Vaudet			90			81					
1392	"	Damase Martel			45			90					
1393	"	Pierre Valois								12	162		
1394	"	Louis Aubry			54			90					
1395	513	Corporation du Comté des Deux Montagnes							1				
1396	"	Joseph Laporte								25			
1397	"	Joseph Fortier								12	162		
1398	"	Olivier Benoît			45			90					
1399	647	Narcisse Valois							1				
1400	"	Noël Duchesneau								50			
1401	"	Alfred Trudel			77			79					
1402	"	Antoine Gauthier			45			180					
1403	"	Félix Lavergne			45			180					
1404	"	Jean Bte. Demers			40			45					
1405	"	Antoine Landry								12	162		
1406	"	Louis Dagenais			49 38			 84					

No. de référence.	No. du Terrier.	NOMS DES CENSITAIRES.	ÉTENDUE DE LA CONCESSION OU DU TERRAIN POSSÉDÉ. FRONT. Arpents.	Perches.	Pieds.	PROFONDEUR. Arpents.	Perches.	Pieds.	SUPERFICIE. Arpents.	Perches.	Pieds.	Emplacements ou Lots à bâtir, ou pour d'autres fins que pour des fins agricoles. VALEUR £ s. d.	Montant de la Rente Constituée à être payée par le Censitaire. £ s. d.	Voyez référence au lias.
		Paroisse de Ste. Scholastique. Village de Ste. Scholastique. (Suite.)												
1407	647	Benjamin Aubry	....	59		.....	90		.....			.....	.....	
			....	49		.....								
1408	"	Edouard Carmel	.....	63		.....	81		.....			.....	.....	
1409	"	Jean Bte. Vermette	.....	59		.....	81		.....			.....	.....	
1410	"	Joseph Dagenais	.....			.....			.....	12	162	.....	.....	
1411	648	Edward Silverson	.....	45		.....	360		.....			.....	.....	
1412	"	Joseph Lascelles	.....	90		.....	360		.....			.....	.....	
1413	"	Veuve Joseph Godreau	1	.....		3	.....		.....			.....	.....	
1414	"	Michel Duchesne	.....			.....			.....	12	162	.....	.....	
1415	"	Pascal Thibault	.....			.....			.....	12	162	.....	.....	
1416	"	Frs. Xav. Lascelles	.....			.....			.....	12	162	.....	.....	
1417	495	La Febr. de Ste. Scholastique.	$\frac{3}{4}$	.....		1	.....		.....			.....	.....	
1418	495.6	Do.	4	.....		$\frac{3}{4}$	.....		.....			.....	.....	
1419	496	Do.	1	.....		8	.....		.....			.....	.....	
1420	"	Les Commissaires d'Ecole	1	.....		1	.....		.....			.....	.....	
		Côte St. Joachim.												
1421	368	Dosité Daragon	.....			.....			65	.....		.....	0 10 $3\frac{1}{2}$	
1422	"	François Benoit	.....			.....			1	50	.....	.....	.....	
1423	"	Jean Bte. Bigras	.....			.....			.....	50	.....	.....	.....	
1424	369	Jean Bte. Cholette, fils	.....			.....			52	.....		.....	0 8 $2\frac{3}{4}$	
1425	370	Michel Lagarde *et ux*	.....			.....			74	.....		.....	0 11 $8\frac{1}{2}$	
1426	371	François Lebrun	.....			.....			128	.....		.....	1 0 3	
1427	372	François Lalande *et ux*	.....			.....			113	.....		.....	0 17 $10\frac{3}{4}$	
1428	373	James Hamilton Lafferty	.....			.....			136	.....		.....	1 1 $6\frac{1}{2}$	
1429	"	Moïse Proulx	.....			.....			1	50	.....	.....	.....	
1430	374	Joseph Daragon	.....			.....			104	.....		.....	0 16 $5\frac{1}{2}$	
1431	375	Félix Daragon	.....			.....			102	.....		.....	0 16 $1\frac{3}{4}$	
1432	376	Maxime Daragon	3	.....		30	.....		90	.....		.....	0 14 3	
1433	377	Jean Bte. Cholette, père	3	.....		30	.....		90	.....		.....	0 14 3	
1434	378	Janvier Drouin	3	.....		30	.....		82	.....		.....	0 12 $11\frac{3}{4}$	
1435	"	Isidore Fortier	1	.....		8	.....		8	.....		.....	0 1 3	
1436	379	Odille Daragon	3	.....		40	.....		115	.....		.....	0 18 $2\frac{1}{2}$	
1437	"	Les Héritiers Joseph Legault	1	.....		5	.....		5	.....		.....	0 0 $9\frac{1}{2}$	
1438	380	Hyacinthe Drouin	3	.....		38	.....		114	.....		.....	0 18 $0\frac{1}{2}$	
1439	381	Do.	2	.....		36	.....		64	.....		.....	0 10 $1\frac{1}{2}$	

No. de référence.	No. du Terrier.	NOMS DES CENSITAIRES.	ÉTENDUE DE LA CONCESSION OU DU TERRAIN POSSÉDÉ — FRONT. Arpents.	Perches.	Pieds.	PROFONDEUR. Arpents.	Perches.	Pieds.	SUPERFICIE. Arpents.	Perches.	Pieds.	Emplacements ou Lots à bâtir, ou pour d'autres fins que pour des fins agricoles. VALEUR. £ s. d.	Montant de la Rente Constituée à être payée par le Censitaire. £ s. d.	Noms des tenanciers.
		Paroisse de Ste. Scholastique. Côte St. Joachim.—(Suite.)												
1440	381	Firmin Sureau	2			4			8				0 1 3	
1441	"	Hilaire Lebrun	1			36			36				0 5 8	
1442	382	Do.	1			36			36				0 5 8	
1443	"	Eméry Lebrun	2			36			72				0 11 1	
1444	383	Olivier Lebrun	1	5		33			49	50			0 7 10	
1445	"	Hyacinthe Drouin	1	5		33			49	50			0 7 10	
1446	384	Isidore Fortier	3			31			93				0 14 [illegible]	
1447	385	Mathias Desjardins *et ux.*	1	5		31			46	50			0 7 [illegible]	
1448	"	Jean Bte. Danis	1	5		31			46	50			0 7 [illegible]	
1449	386	Jean Bte. Labrosse	3			28			84				0 13 [illegible]	
1450	387	Joseph James	3			27			81				0 12 10	
1451	388	John Barr	3			27			67	50			0 10 8½	
1452	"	Veuve Jacob Barsalou							1	50			0 0 3	
1453	"	Joseph James		7	9	8			6				0 0 11¼	
1454	"	David Paradis	2			3			6				0 0 11¼	
1455	"	Joseph Paradis							3				0 0 5¾	
1456	389	John Barr	3			33			74	50			0 11 9¾	
1457	"	Frs. Xav. Brazeau							18				0 2 10¼	
1458	"	François Danis								25				
1459	"	François Scheffers								25				
1460	"	Julien Paradis							1	50				
1461	"	Félix Lascelles							1	50				
1462	"	Jean Bte. Labonté							1	50				
1463	"	Louis Renaud							1	50				
1464	390	Benjamin Gougeon	3			33			99				0 15 8	
1465	"	Jean Bte. Dumouchel							1	50				
1466	391	Joseph James	3			27			75	75			0 12 0	
1467	"	Thomas James							5	25			0 0 10	
1468	392	Claude Lauzon	3			35			101				0 16 0	
1469	"	Edward James		5		8			4				0 0 7½	
1470	393	Jean Bte. Dumouchel	3			34			102				0 16 1¾	
1471	394	Auguste Neveu	3			33	5		100	50			0 15 10¾	
1472	395	Do.	1			33	5		33	50			0 5 3¾	
1473	"	Olivier Neveu	2			33	5		67				0 10 7¼	
1474	396	Basile Biroleau	3		6	32			96				0 15 2½	

No. de référence.	No. du Terrier.	NOMS DES CENSITAIRES.	ÉTENDUE DE LA CONCESSION OU DU TERRAIN POSSÉDÉ. FRONT. Arpents	Perches.	Pieds.	PROFONDEUR. Arpents.	Perches.	Pieds.	SUPERFICIE. Arpents.	Perches.	Pieds.	Emplacements ou Lots à bâtir, ou pour d'autres fins que pour des fins agricoles. VALEUR. £ s. d.	Montant de la Rente Constituée à être payée par le Censitaire. £ s. d.	Voyez référence au liv.
		Paroisse de Ste. Scholastique. Côte St. Joachim.—(Suite.)												
1475	397	Augustin Laniel	3			31			93				0 14 8¼	
1476	398	Octave Biroleau	3			30	5		91	50			0 14 6	
1477	399	Charles Richer	2			30			60				0 9 6	
1478	"	Firmin Sureau	1			30			30				0 4 9	
		Belle Rivière, Première Concession.												
1479	400	Jean Bte. Labrosse							15				0 2 4½	
1480	"	Pierre Charles							15				0 2 4½	
1481	"	Isidore Hamelin							5	50			0 0 10½	
1482	"	Joseph Landry							4	50			0 0 8¼	
1483	401	Hyacinthe Drouin							87				0 13 9¼	
1484	"	Joseph Grenier							7				0 1 1¼	
1485	"	Veuve Jacob Barsalou							7				0 1 1¼	
1486	402	Joseph Baulnes							69				0 10 11	
1487	"	Hilaire Lebrun							7				0 1 1¼	
1488	403	Jean Bte. Baulnes							98				0 15 6¾	
1489	404	Antime Lauzon							26				0 4 1¼	
1490	"	Joseph James							37				0 5 10¼	
1491	"	Mathias Desjardins							15				0 2 4½	
1492	405	Veuve Jacob Barsalou							52				0 8 2¾	
1493	406	Antime Lauzon	3			32			90	75			0 14 4	
1494	"	Veuve Jacob Barsalou							1	25				
1495	"	Joseph Fortier							1					
1496	"	Jean Bte. Dumouchel							2					
1497	"	Mathias Desjardins							1					
1498	407	Emery Dumouchel	3			38			110				0 17 5	
1499	"	Joseph Charron								50				
1500	"	Jean Bte. Dumouchel							1					
1501	"	Jules Gratton								50				
1502	"	Jean Bte. Baulnes							2				0 0 3¾	
1503	408	Fabien Poitras	3			30			57	50			0 9 1¼	
1504	"	Joseph Baulnes	1	5		10			15				0 2 4½	
1505	"	Jean Bte. Baulnes	3			5			15				0 2 4½	
1506	"	Louis Lemery								50				
1507	"	Télesphore et Guill. Cadieux								25				

No. de référence.	No. du Terrier.	NOMS DES CENSITAIRES.	ÉTENDUE DE LA CONCESSION OU DU TERRAIN POSSÉDÉ. FRONT. Arpents.	Perches.	Pieds.	PROFONDEUR. Arpents.	Perches.	Pieds.	SUPERFICIE. Arpents.	Perches.	Pieds.	Emplacements ou Lots à bâtir, ou pour d'autres fins que pour des fins agricoles. VALEUR. £ s. d.	Montant de la Rente Constituée à être payée par le Censitaire. £ s. d.	Vues d'exposition
		Paroisse de Ste. Scholastique. Belle Rivière, Première Concession.—(Suite.)												
1508	408	François Danis								50				
1509	"	Les Commissaires d'École de St. Joachim								75				
1510	"	Gédéon Rocan								50				
1511	409	Fabien Poitras							27				0 4 3½	
1512	"	Isidore Groulx							43	50			0 6 10½	
1513	"	Isidore Lauzon								50				
1514	"	Maximilien A. Globensky							1	25				
1515	"	Jean Bte. Lemery							1					
1516	"	Andrew McFarlane								50				
1517	"	Michel Gougeon	1	5		10			15				0 2 4½	
1518	"	Fabien Poitras							1	50				
1519	410	Isidore Groulx							39				0 6 2	
1520	"	Jean Bte. Lalande		7	9	16			12				0 1 10½	
1521	"	Joseph Grenier	1			20			20				0 3 2	
1522	"	Joseph Lauzon	1			13			13				0 2 0¾	
1523	"	Joseph James	1			13			13				0 2 0¾	
1524	"	Alexander Fraser							5				0 0 9½	
1525	"	Marc Ami							1	25				
1526	"	Michel Chalifoux								50				
1527	"	Israël Poitras								13				
1528	"	François Labonté								50				
1529	"	Théophile Aubry							1					
1530	"	Esther Clément								25				
1531	"	Théodore Baulnes								25				
1532	"	Félix Charron								25				
1533	"	Eustache Larocque								25				
1534	"	Félix Gravel								25				
1535	"	L'Eglise des Chrétiens Evangélistes							2					
1536	"	Frederick Doudie								25				
1537	"	Joseph LaSablonnière								50				
1538	"	Joseph Clément	1			13			13				0 2 0¾	
1539	411	Do.	1			5			5				0 0 9½	
1540	"	Do.	1			20			20				0 3 2	

No de reference.	No. du Terrier.	NOMS DES CENSITAIRES.	ÉTENDUE DE LA CONCESSION OU DU TERRAIN POSSÉDÉ. FRONT. Arpents.	Perches.	Pieds.	PROFONDEUR. Arpents.	Perches.	Pieds.	SUPERFICIE. Arpents.	Perches	Pieds.	Emplacements ou Lots à bâtir, ou pour d'autres fins que pour des fins agricoles. VALEUR. £ s. d.	Montant de la Rente Constituée à être payée par le Censitaire. £ s. d.	Voyez référence au lots.
		Paroisse de Ste. Scholastique. Belle Rivière, Première Concession.—(Suite.)												
1541	411	Joseph Grenier et Veuve Hilaire Joubert	2			30			60				0 9 6	
1542	"	Les Seigneurs							3				0 0 5¾	
1543	"	Joseph James	1			16			16				0 2 6½	
1544	"	Octave James	1			10			10				0 1 7	
1545	"	Edouard James	1			10			10				0 1 7	
1546	"	Jean Bte. Lemery	1			5			5				0 0 9½	
1547	"	Josephte Lafleur							1					
1548	"	Joachim Marion							50					
1549	412	Veuve et Hérts. Wm. Snowdon							104				0 16 5½	
1550	"	Les Seigneurs	3			3			9				0 1 5	
1551	"	Joseph Vaudette et Héritiers	1	5		7			10	50			0 0 11½	
1552	"	Joseph Grenier			60			135						
1553	"	Do.			114			99						
1554	"	Alfred Falardeau							25					
1555	"	Joseph Gauthier							50					
1556	413	Ve. et Hérts. Wm. Snowdon	3			27			81				0 12 10	
1557	"	Isidore Hamelin	3			16			48				0 7 7	
1558	"	Do.	3			1			3				0 0 5¾	
1559	414	Ve. et Hérts. Wm. Snowdon	3			35	5		106	50			0 16 10	
1560	"	Félix Desvoyaux	3			4			12				0 1 10¾	
1561	"	Joseph Grenier		5		3			1	50			0 0 3	
1562	415	Isidore Biroleau	3			41		14½	108	50			0 17 2	
1563	"	Les Seigneurs		5		5			1	50			0 0 4½	
1564	416	Michel Gougeon	3			20			60				0 9 6	
1565	"	Basile Biroleau							9				0 1 5	
1566	"	Jean Bte. Legault							15				0 2 4½	
1567	"	Edouard Thibodeau	1	5		4			6				0 0 11¼	
1568	417	Joseph James	3			30			90				0 14 3	
1569	418	Antoine Barsalou	3			30			90				0 14 3	
1570	419	Fabien Poitras	1	5		4			6				0 0 11¼	
1571	"	Janvier Drouin	2	2	9	26			58	50			0 9 3	
1572	"	Do.	1	5		4			6				0 0 11¼	
1573	"	Jean Bte. Lalande		7	9	26			19	50			0 8 7½	
1574	420	Do.	3			28			84				0 13 3½	

No. de référence.	No. du Terrier.	NOMS DES CENSITAIRES.	ÉTENDUE DE LA CONCESSION OU DU TERRAIN POSSÉDÉ — FRONT. Arpents.	Perches.	Pieds.	PROFONDEUR. Arpents.	Perches.	Pieds.	SUPERFICIE. Arpents.	Perd. en.	Pieds.	Emplacements ou Lots à bâtir, ou pour d'autres fins que pour des fins agricoles. VALEUR.	Montant de la Rente de Concession à être payée par le Censitaire.
												£ s. d.	£ s. d.
		***Paroisse de Ste. Scholastique. Belle Rivière, Première Concession.*—(Suite.)**											
1575	421	Octave James	2	8		21			68				0 10 9
1576	"	Edouard Thibodeau	2	8		4			12				0 1 10½
1577	422	Joseph Vaudet et Héritiers	3			24			72				0 11 1
1578	"	Paul Thibodeau	3			4			12				0 1 10½
1579	" A	Les Seigneurs	1			2			2				0 0 3½
1580	423	Michel Boisseau	3			25			75				0 11 10½
1581	" B	Les Seigneurs	1	5		3			4	50			0 0 8¾
1582	424	Edouard James	3			25			75				0 11 10½
1583	425	Joseph Baulnes							45				0 7 1½
1584	"	Hilaire Desjardins							2				
1585	"	Héritiers Antoine Beauchamp							2				
1586	"	Les Seigneurs							8				0 1 3
		Belle Rivière, Deuxième Concession.											
1587	486	Isaac Martin							80				0 12 8
1588	487	Léon Deschambault	2			45			90				0 11 3
1589	"	Rose Boisseau							4				0 0 7½
1590	"	Paul Desjardins	1			45			45				0 7 1½
1591	488	Do.	3			43			129				1 0 5
1592	489	Jean Bte. Sanche	3			42			126				0 19 11¼
1593	490	Charles Fortier	3			40			120				0 19 0
1594	491	Léonard Fortier	3			39			117				0 18 6¼
1595	492	Do.	3			36		1a	107				0 16 11¼
1596	493	Joseph Langlois	3			35		7a	98				0 15 6¼
1597	494	Simon Lacombe	3			33		6a	93				0 14 8½
1598	495	François Campeau	2	8		32		12a	84				0 13 3½
1599	496	Joseph Chaurette	2	8		31		12a	74				0 11 8¼
1600	497	Joseph Clavelle	2			26			52				0 8 2¾
1601	"	Do.	1			10			10				0 1 7
1602	"	Messire François Bonin	1			20			20				0 3 2
1603	"	Do.							4				0 0 7½
1604	498	Noël Duchesneau	2			28			56				0 8 10½
1605	"	François Campeau	1			28			28				0 4 5
1606	"	Héritiers Jean Thibault	3			2			6				0 0 11¼

No. de cadastre	No. du Terrier	NOMS DES CENSITAIRES.	Étendue de la concession ou du terrain possédé — Front: Arpents	Front: Perches	Front: Pieds	Profondeur: Arpents	Profondeur: Perches	Profondeur: Pieds	Superficie: Arpents	Superficie: Perches	Superficie: Pieds	Emplacements ou Lots à bâtir, ou pour d'autres fins que pour des fins agricoles — Valeur £ s. d.	Montant de la Rente Constituée à être payée par le Censitaire £ s. d.	Voir à renvoi au bas.
		Paroisse de Ste. Scholastique, Belle Rivière, Deuxième Concession.—(Suite.)												
[illegible]	499	Joseph Piché	2			28			50			......	0 8 10½	
[illegible]	"	Olivier Bertrand	1			28			28			......	0 4 5	
[illegible]	500	Do.	2			28			55	50		......	0 8 9½	
[illegible]	"	Guillaume Sarazin								50		......	......	
[illegible]	"	Joseph Gratton	1			28			27	50		......	0 4 4¼	
[illegible]	"	Louis Légaré								50		......	......	
[illegible]	501	Joseph Gratton	2			28			56			......	0 8 10½	
[illegible]	"	Joseph Langlois	1			28			28			......	0 4 5	
[illegible]	502	Do.	1			28			28			......	0 4 5	
[illegible]	"	Joseph Clavelle	2			25			50			......	0 7 11	
[illegible]	"	Pierre Perrier	2						6			......	0 0 11¼	
[illegible]	"	Pierre Fortier							2	75		......	......	
[illegible]	503	Isidore Biroleau		8	16	20			16			......	0 2 6½	
[illegible]	"	Les Seigneurs							6			......	0 0 11¼	
[illegible]	"	Veuve Michel Boisseau	1	6		20			32			......	0 5 0¾	
[illegible]	504	Do.	1	6		20			32			......	0 5 0¾	
[illegible]	"	Isidore Biroleau		4	7	20			8			......	0 1 3	
[illegible]	505	Michel Fortier	3			15			45			......	0 7 1½	
[illegible]	"	Veuve Michel Boisseau	3			6			18			......	0 2 10¼	
[illegible]	"	François Ladouceur								25		......	......	
[illegible]	506	Michel Fortier	3			24			71	25		......	0 11 3½	
[illegible]	"	Joseph Falardeau								75		......	......	
[illegible]	507	Rose Boisseau	3			24			72			......	0 11 4¾	
[illegible]	508	François Pagé	3			22			66			......	0 10 5¾	
[illegible]	509	Charles Fortier	3			21			61	50		......	0 9 9	
[illegible]	"	Frs. Xav. Leroux							1			......	......	
[illegible]	"	Louis Lalande								50		......	......	
[illegible]	510	Jean M. Desjardins	3	1	12	20			62			......	0 9 9¾	
[illegible]	511	Do.	3	2	15	20			65			......	0 10 3½	
[illegible]	512	Do.	2	6	6	20			50			......	0 7 11	
[illegible]	"	Pierre Valois		6	3	19			10	40		......	0 1 8	
[illegible]	513	Do.	2	4		19			45	60		......	0 7 2¼	
[illegible]	"	Oscar Barsalou	1			19			19			......	0 3 0	
[illegible]	514	Jos. Lacombe, fils de Jacques	3	4	12	19	—	8a.	54			......	0 8 6½	

7 *Lac des Deux Montagnes.*

No. de référence	No. du Terrier	NOMS DES CENSITAIRES	ÉTENDUE DE LA CONCESSION OU DU TERRAIN POSSÉDÉ — Front: Arpents	Front: Perches	Front: Pieds	Profondeur: Arpents	Profondeur: Perches	Profondeur: Pieds	Superficie: Arpents	Superficie: Perches	Superficie: Pieds	[illegible] VALEUR	Montant [illegible]
		Paroisse de Ste. Scholastique. Belle Rivière, côté sud, Troisième Concession.										£ s. d.	£ s. d.
1641	647	Jacques Lacombe, fils	5			2[illegible] — 8a.			107			......	0 16 [illegible]
1642	648	Augustin Godreau	3			23 — 7a.			62			......	0 9 [illegible]
1643	"	Veuve Joseph Godreau							3			......	0 0
1644	649	Charles Robert, fils	3			2[illegible]			69			......	0 10 1[illegible]
1645	650	Joseph Fortier	1	5		23			34	50		......	0 5
1646	"	J. M. Gratton	1	5		2[illegible]			34	50		......	0 5 [illegible]
1647	651	Do.	3			23			69			......	0 10 11
1648	652	Joseph Fortier	3			2[illegible]			69			......	0 10 11
1649	653	André Gratton	3	4		22			71	8		......	0 11 8
1650	654	Augustin Campeau	3	2		2[illegible]			73	60		......	0 11 8
1651	655	Joseph et Hubert Vermette	2	7		27			68			......	0 10 9
1652	"	Louis LaSablonnière							5			......	0 0 9
1653	"	Joseph Martel								50		......	......
1654	"	Louis Monet								50		......	......
1655	"	Isaac Poitevin								50		......	......
1656	"	Olivier Beauchamp								25		......	......
1657	"	Célestin Charbonneau								50		......	......
1658	656	François Charbonneau	2	7		27			74	6		......	0 11 8
1659	"	Nicolas Damour								50		......	......
1660	"	Sylvestre Beauchamp								50		......	......
1661	657	Jacques Cabana	3			22	5		67	50		......	0 10 8
1662	658	Michel Campeau	3	3		20			72			......	0 11 1
1663	659	Jacques Cabana	1	6		19			30	1		......	0 4 9
1664	"	Joseph Danis	1	6		19			30	1		......	0 4 9
1665	660	Do.							[illegible]			......	0 4 9
1666	"	Jean Bte. Cyr							1[illegible]			......	0 4 9
1667	"	Michel Campeau	1	6		5			5	6		......	0 0 10
1668	661	Eusèbe Bigras	3			20			60			......	0 9 6
1669	662	Michel Campeau							68			......	0 10 9
		Belle Rivière, côté nord, Quatrième Concession.											
1670	791	André Gr[illegible]on	3			28	5		85	50		......	0 13 6[illegible]
1671	792	Antoine Filiatrault	3			28			84			......	0 13 3[illegible]
1672	793	Jean Bte. LaSablonnière							3	50		......	0 0 6[illegible]
1673	"	François Monet							1	50		......	......

No. du cadastre	No. du terrier	NOMS DES CENSITAIRES	Étendue de la concession ou du terrain concédé							[illegible]	Montant de la rente		
										£ s. d.	£	s.	d.
		Paroisse de Ste. Scholastique. Belle Rivière, côté nord, Quatrième Concession.—(Suite.)											
1674	793	Grégoire Gauthier						1		......	.....		
1675	"	Antoine Campeau	3		29			81		......	0	12	10
1676	794	Do.	2		29			58		......	0	9	2¼
1677	"	Léonard Fortier, fils	1		29			29		......	0	4	5
1678	795	Do.	1	5	28			42		......	0	6	7¼
1679	"	Michel Fortier, fils	1	5	28			42		......	0	6	7¼
1680	796	Do.	1		28			28		......	0	4	5
1681	"	Lév. Fortier, fils	2		28			56		......	0	8	10½
1682	797	Octave Cyr	2		29	5		59		......	0	9	4
1683	"	Do.	1		7			7		......	0	1	1¼
1684	"	Joseph Cyr	1		22			22	50	......	0	3	6½
1685	798	Octave Cyr	1		6			6		......	0	0	11¼
1686	"	Joseph Cyr	1		25			25		......	0	3	11¼
1687	"	Charles Gratton	2		31			62		......	0	9	9¼
1688	799	Noël Duchesneau	3		29			81	50	......	0	18	1¼
1689	"	Louis Brunet						2	50	......	......		
1690	800	Nicolas Labonté	3		26	3	6	80		......	0	12	8
1691	"	Michel Fortier						10		.....	0	1	7
1692	801	Octave Cyr						70		.....	0	11	1
1693	"	Jean Bte. Lagarde							50	.....	......		
1694	"	Amable Gouin						1	25	.....	......		
1695	802	Joseph Denault	3		29	5		73	50	......	0	11	7¾
1696	"	Jean M. Gratton	3		5			15		....	0	2	4½
1697	803	Veuve Michel Boisseau	1	5	31			46	50	......	0	7	4
1698	"	Ve. et Hérts. Wm. Snowdon	1	5	31			46	50	......	0	7	4
1699	804	Jean Bte. LaSablonnière						30		......	0	4	9
1700	"	Nicolas Dameur						51		......	0	8	6½
1701	"	Pierre Beauchamp						36		......	0	5	8½
1702	805	Ve. et Hérts. Wm. Snowdon						80		......	0	12	8
1703	806	Joseph Jetté						43		......	0	6	9¾
1704	807	Pierre Beauchamp						39		......	0	6	2
1705	"	François Charbonneau	2		32			64		......	0	10	1½
1706	808	Antoine Daoust	3		15			45		......	0	7	1½
1707	"	Paul Jetté	3		15			45		......	0	7	1½

No. de référence.	No. du Terrier.	NOMS DES CENSITAIRES.	ÉTENDUE DE LA CONCESSION OU DU TERRAIN POSSÉDÉ — FRONT. Arpents	Perches.	Pieds.	PROFONDEUR. Arpents.	Perches	Pieds.	SUPERFICIE. Arpents.	Perches.	Pieds.	Emplacements ou Lots à bâtir, ou pour d'autres fins que pour des fins agricoles. VALEUR. £ s. d.	Montant de la Rente Constituée à être payée par le Censitaire. £ s. d.	Cens et Rentes.
		Paroisse de Ste. Scholastique. Belle Rivière, côté nord, Quatrième Concession.— (Suite.)												
1708	809	Isidore Hamelin	3			30			90				0 11 3	
1709	810	Pierre Déliel	3			32			96				0 15 2	
1710	811	Représ. André Aubry	3			32			96				0 15 2	
		Côte St. Louis, Première Concession.												
1711	426	Firmin Sureau	2	8		31			86	80			0 13 5	
1712	427	Paul Thibodeau	3			31			92				0 11 6	
1713	"	Isaac Martin							1					
1714	428	Charles Richer	3			31			93				0 11 8	
1715	429	Joachim Labrosse	3			31			93				0 11 8	
1716	430	Eustache James	2			31			62				0 9 9	
1717	"	Antoine Legault	1			31			31				0 4 11	
1718	431	Do.	1			31			31				0 4 11	
1719	"	Hyacinthe James	2			31			62				0 9 9	
1720	432	Louis Baulnes	2			31			60	50			0 9 6	
1721	"	Veuve John Earle							1	50				
1722	"	Jean Bte. Legault	1			31			31				0 4 11	
1723	433	Joseph James	3			31			89	75			0 11 2	
1724	"	Veuve John Earle								25				
1725	"	Do.								3				
1726	434	Jean Bte. Dupras	3			31			93				0 11 8	
1727	"	Les Commissaires d'Ecole								50				
1728	435	Isidore Laniel	3			27			81				0 12 10	
1729	"	Veuve John Earle	3			1			12				0 1 10	
1730	436	Félix Legault	3			31			93				0 11 8	
1731	437	Joseph Legault	3			31			93				0 11 8	
1732	438	Louis Landry	3			26			78				0 12 1	
1733	"	Hyacinthe James	1	5		5			7	50			0 1 2	
1734	"	Thomas James	1	5		5			7	50			0 1 2	
1735	439	Romuald Taillefer	2			31			62				0 9 9	
1736	"	Joachim Labrosse	1			31			31				0 4 11	
1737	440	Do.	1			31			31				0 4 11	
1738	"	Eustache Labrosse	2			31			62				0 9 9	
1739	441	Hyacinthe Fortier	3			31			93				0 11 8	
1740	442	Do.	1			31			31				0 4 11	

No. de référence.	No. du Terrier.	NOMS DES CENSITAIRES.	ÉTENDUE DE LA CONCESSION OU DU TERRAIN POSSÉDÉ. FRONT. Arpents.	Perches.	Pieds.	PROFONDEUR. Arpents.	Perches.	Pieds.	SUPERFICIE. Arpents.	Perches.	Pieds.	Emplacements ou Lots à bâtir, ou pour d'autres fins que pour des fins agricoles. VALEUR. £ s. d.	Montant de la Rente Constituée à être payée par le Censitaire. £ s. d.	Voyez référence au lieu.
		Paroisse de Ste. Scholastique. Côte St. Louis, Première Concession.—(Suite.)												
1441	442	Jean Bte. Godmer	2			31			62				0 9 9¾	
1442	443	Alexis Godmer	3			31			93				0 14 8¼	
1443	444	Do.	2			31			62				0 9 9¾	
1444	"	Auguste Mathe	1			31			31				0 4 11	
1445	445	Do.	1			31			31				0 4 11	
1446	"	Jean Bte. Godmer	2			31			62				0 9 9¾	
1447	446	Pierre Lebrun	2			31			62				0 9 9¾	
1448	"	Jean Bte. Poudrette	1			31			31				0 4 11	
1449	447	Do.	1			31			31				0 4 11	
1450	"	Eustache Labrosse, fils	2			31			62				0 9 9¾	
1451	448	Joseph Danis	3			31			93				0 14 8¼	
1452	449	Do.	2			31			59				0 9 4	
1453	"	François Brunet							3					
1454	"	Luc Bélanger	1			31			31				0 4 11	
1455	450	Do.	3			31			93				0 11 8¾	
1456	451	F. et I. Leclaire	3			31			92	50			0 14 7¾	
1457	"	Les Commissaires d'Ecole								50				
1458	452	Toussaint Langevin	3			31			93				0 14 8¼	
1459	453	Adam Walker	3			31			92	50			0 14 7¾	
1460	"	Représ. Luc Bélanger								50				
1461	454	Athanase Brisebois								50				
1462	"	Félix Filiatrault	3			30			89	50			0 14 2	
1463	455	Do.	1	5		30		—½a.	44	50			0 7 0¼	
1464	"	Joseph Langlois	1	5		30			45				0 7 1½	
1465	456	Michel Goyer	1	5		30			43	50			0 6 10¾	
1466	"	Martin Bazinet							1	50				
1467	"	Hilaire Chartrand	1	5		30			45				0 7 1½	
1468	457	Toussaint Langevin	3			30			90				0 14 3	
1469	458	Michel Goyer	3			30			90				0 14 3	
1470	459	Do.	3			30			90				0 14 3	
1471	460	Félix Lebuis	3			30			90				0 14 3	
1472	461	François Brunet	3			30			88				0 13 11	
1473	"	Veuve et Hérts. Louis Gratton							1					
1474	"	Jean Bte. Landry								75				
1475	"	Joseph Damour								25				

No. de référence.	No. du Terrier.	NOMS DES CENSITAIRES.	ÉTENDUE DE LA CONCESSION OU DU TERRAIN POSSÉDÉ. FRONT. Arpents.	Perches.	Pieds.	PROFONDEUR. Arpents.	Perches.	Pieds.	SUPERFICIE. Arpents.	Perches.	Pieds.	Emplacements ou Lots à bâtir, ou pour d'autres fins que pour des fins agricoles. VALEUR. £ s. d.	Montant de la Rente Constituée à être payée par le Censitaire. £ s. d.	Notes explicatives.
		Paroisse de Ste. Scholastique. Côte St. Louis, Première Concession.—(Suite.)												
1776	462	François Brunet	3			30			89				0 14 1	
1777	"	Veuve et Hérts. Jos. Brisebois							1					
1778	463	Victor Fortier	3			30			90				0 14 3	
1779	464	Jean Bte. Poudrette	3			30			90				0 14 3	
1780	465	Basile Lebuis et Veuve et Héritiers Perrier	2			30			60				0 9 6	
1781	"	Paul Desjardins	1			30			30				0 4 9	
1782	466	Do.	2			30			60				0 9 6	
1783	"	Joachim Labrosse	1			30			30				0 4 9	
1784	467	Do.	1			30			30				0 4 9	
1785	"	Alex. Drouin	2			30			59				0 9 1	
1786	"	Veuve Antoine James							1					
1787	468	Moise Paquette	3			30			90				0 14 3	
1788	469	Calixte Drouin	3			30			90				0 14 3	
1789	470	Léger Legault	2			30			60				0 9 6	
1790	"	Antoine Legault	1			30			30				0 4 9	
1791	471	Do.	1			30			30				0 4 9	
1792	"	Léger Legault	2		11	30			62				0 9 9½	
1793	472	Joseph André	3			30			90				0 14 3	
1794	473	Isaac Laniel	3			30			90				0 14 3	
1795	474	Isidore Laniel	3			30			90				0 14 3	
1796	475	Pierre Lebrun	3			30			90				0 14 3	
1797	476	Do.	1			30			30				0 4 9	
1798	"	Veuve John Earle	2			30			60				0 9 6	
1799	477	Do.	3			30			90				0 14 3	
1800	478	Do.	3	2	9	30			97				0 15 2¼	
1801	479	Do.	3			30			90				0 14 3	
1802	480	Théodore Rodrigues	3			30			89				0 14 1	
1803	"	Paul Martin							50					
1804	"	Maxime Labrosse							50					
1805	481	Théodore Rodrigues	3			30			90				0 14 3	
1806	482	Joachim Legault	3			30			90				0 14 3	
1807	483	Jean Bte. Legault	3			30			90				0 14 3	
1808	484	Thomas James	3			30			90				0 14 3	
1809	485	Edouard Thibodeau	3			30			90				0 14 3	

No de référence.	No. du Terrier.	NOMS DES CENSITAIRES.	ÉTENDUE DE LA CONCESSION OU DU TERRAIN POSSÉDÉ. FRONT. Arpents.	Perches	Pieds	PROFONDEUR. Arpents	Perches	Pieds	SUPERFICIE. Arpents	Perches	Pieds	Emplacements ou Lots à bâtir, ou pour d'autres fins que pour des fins agricoles. VALEUR. £ s. d.	Montant de la Rente Constituée à être payée par le Censitaire. £ s. d.	Voyez référence au bas.
		Paroisse de Ste. Scholastique. Côte St. Louis, Deuxième Concession.												
1810	711	Louis Plouffe	1	5	31				46	50			0 7 4	
1811	"	Jacques Brunet *et ux*							1	50				
1812	"	Hyacinthe Poudrette	1	5	31				46	50			0 7 4	
1813	712	Do.		5	31				15	50			0 2 5½	
1814	"	Jean Bte. Bazinet							1	50				
1815	"	Louis Beautron	2	5	31				77	50			0 12 3½	
1816	"	Hyacinthe Legault								50				
1817	713	Isaac Lagarde	3		31				93				0 14 8¾	
1818	714	Charles Miller	3		31				93				0 14 8¾	
1819	715	Do.	3		31				93				0 14 8¾	
1820	"	Joseph Brisebois								50				
1821	716	William Pears	3		24				71				0 10 9	
1822	"	Louis Lauzon								25				
1823	"	Hilaire Desvoyaux								25				
1824	"	Joseph Rocuire								25				
1825	"	Veuve Joseph Rollin	3		7				20	75				
1826	717	Do.	3		16				48				0 3 3½	
1827	"	William Pears	3		15				45				0 7 7	
1828	718	Jean Bte. Richer	3		31				93				0 7 1½	
1829	719	Edouard Lagarde	3		31				93				0 14 8¾	
1830	720	Jean Bte. Lagarde	3		25				75				0 14 8¾	
1831	"	Basile Birolean	3		6				18				0 11 10½	
1832	721	Adam Walker	2		30				60				0 2 10¼	
1833	"	François Brunet	1		30				30				0 9 6	
1834	722	Do.	1		24				24				0 4 9	
1835	"	Do.	1	5	30				45				0 3 9½	
1836	"	Andrew Millar	1		6				6				0 7 1½	
1837	"	Frs. Xavier Richer		5	30				15				0 0 11¼	
1838	723	Do.	2	2	9	30			67	50			0 2 4½	
1839	"	François Brunet		7	9	30			22	50			0 10 8	
1840	724	Do.	3			30			90				0 3 6½	
													0 14 3	

No. de référence.	No. du Terrier.	NOMS DES CENSITAIRES.	ÉTENDUE DE LA CONCESSION OU DU TERRAIN POSSÉDÉ. FRONT. Arpents.	Perches.	Pieds.	PROFONDEUR. Arpents.	Perches.	Pieds.	SUPERFICIE. Arpents.	Perches.	Pieds.	Emplacements ou Lots à bâtir, ou pour d'autres fins que pour des fins agricoles. VALEUR. £ s. d.	Montant de la Rente Constituée à être payée par le Censitaire. £ s. d.	Vente Approuvée.
		Paroisse de Ste. Scholastique. Côte St. Rémi, côté sud-ouest.												
1841	812	François Xavier Roy	2			28			56				0 8 10½	
1842	"	Joseph Lafond	1			28			28				0 4 5	
1843	813	Do.	3			28			84				0 13 3½	
1844	814	Edouard Lafond	3			28			84				0 13 3½	
1845	815	Pierre Rodrigues	3			28			84				0 13 3½	
1846	816	Jean Bte. Biroleau, fils	2			28			56				0 8 10½	
1847	"	Edouard Lafond	1			28			28				0 4 5	
1848	817	Pascal Sarazin	3			28			83	25			0 13 2	
1849	"	Edouard Lafond								50				
1850	"	Les Commissaires d'Ecole								25				
1851	818	Jérémie Lafond	3			28	3		84	90			0 13 3½	
1852	819	Joseph Fortier	1	8		28			5				0 7 11	
1853	"	Jean Bte. Biroleau	1	2		28			34				0 5 4½	
1854	820	Veuve Narcisse Loyer	3			7	3	6	22				0 3 5¾	
1855	"	Michel Fortier							22				0 3 5¾	
1856	"	Firmin Surean	2			10			20				0 3 2	
1857	"	Joachim Labrosse	2			10			20				0 3 2	
1858	821	Joseph James	1	5		20			30				0 4 9	
1859	"	Do.	3			8			21				0 3 9½	
1860	"	Isidore Laniel	1	5		9			13	50			0 2 1¾	
1861	"	Jacques Lacombe, fils	1	5		11			16	50			0 2 7¼	
1862	822	Do.	1	5		11			16	50			0 2 7¼	
1863	"	Jean Bte. Labrosse		7	9	17			12	75			0 2 0	
1864	"	Augustin Laniel		7	9	17			12	75			0 2 0	
1865	"	Paul Thibodeau		5		28			14				0 2 2½	
1866	"	Elie Thibodeau	1			28			28				0 4 5	
1867	823	François Ouellette	3			28			71	50			0 11 4	
1868	"	Hyacinthe Fortier							12	50			0 1 11½	
1869	824	Jacques Guay	2	6		28			78				0 12 4½	
1870	825	Do.	3			28			84				0 13 3½	
1871	826	Philibert Guay	2			28			56				0 8 10½	
1872	"	Dominique Guay	1			28			28				0 4 5	
1873	827	Duncan McDonald	3			28			84				0 13 3½	

No. de référence.	No. du Terrier.	NOMS DES CENSITAIRES.	ÉTENDUE DE LA CONCESSION OU DU TERRAIN POSSÉDÉ. FRONT. Arpents.	Perches.	Pieds.	PROFONDEUR. Arpents.	Perches.	Pieds.	SUPERFICIE. Arpents.	Perches.	Pieds.	Emplacements ou Lots à bâtir, ou pour d'autres fins que pour des fins agricoles. NOTES.	Montant de la Rente Constituée à être payée par le Censitaire. £ s. d.	Voyez référence au bas.
		Paroisse de Ste. Scholastique. c. Côte St. Rémi, côté nord est.											£ s. d.	
827	828	Hector Clavelle	2			30			90				0 14 3	
828	829	Louis Rodrigues, fils	3			29			86				0 13 7½	
829	830	Jérémie Lafond	2	5		30			75				0 11 10½	
830	"	Louis Rodrigues, père	1	5		30			15				0 2 4½	
831	831	Do.		7	12	30			58				0 12 8	
832	832	Do.	3			30			90				0 14 3	
833	833	Joseph Fortier	3			30			90				0 14 3	
834	834	Léandre Gatien	3			30			90				0 14 3	
835	835	Joseph et Charles Lafond	3			30			90				0 14 3	
836	836	J. Bte. Birolean et Heritiers Frs. Brisebois	3			30			90				0 14 3	
837	837	Joseph Birolean	2			16			32				0 5 0¾	
838	"	Joseph Legault	1			14			14				0 2 2½	
839	"	Félix Legault	1			14			14				0 2 2½	
840	"	Alex. Godmer	1			14			14				0 2 2½	
841	"	Pierre Rodrigues	1			16			16				0 2 2½	
838	838	Do.	1			16			16				0 2 6½	
843	"	Jean Bte. Godmer	1			14			14				0 2 2½	
844	"	Joseph Roussel	2			30			60				0 9 6	
839	839	Do.	1	5		30			45				0 7 1½	
846	"	Jacques Lacombe	1	5		30			45				0 7 1½	
		Côte des Anges, côté nord.												
845	845	Jacques Lacombe	1	5		14			21				0 3 4	
847	"	Noël Duchesneau	1	5		8	8		13	50			0 2 1¾	
848	"	Jean Bte. Lacombe	1	5		8	8		13	50			0 2 1¾	
849	"	Joseph Langlois	1	5		14			21				0 3 4	
846	846	Do.	3			23			69				0 10 11	
847	847	François Joly	3			23			69				0 10 11	
848	848	François Gaubier	3			23			69				0 10 11	
849	849	Jean Bte. Vermette	3			23			69				0 10 11	
850	850	Louis Vermette	3			23			69				0 10 11	
851	851	François Perron	3			23			69				0 10 11	
852	852	François Desvoyaux	3			23			69				0 10 11	
853	853	Isidore Hamelin, père	3			23			69				0 10 11	
854	854	Pierre Guscon	3			23			66	50			0 10 6	

No. de référence.	No. du Terrier.	NOMS DES CENSITAIRES.	ÉTENDUE DE LA CONCESSION OU DU TERRAIN POSSÉDÉ. FRONT. Arpents.	Perches.	Pieds.	PROFONDEUR. Arpents.	Perches.	Pieds.	SUPERFICIE. Arpents.	Perches.	Pieds.	Emplacements ou Lots à bâtir, ou pour d'autres fins que pour des fins agricoles. VALEUR. £ s. d.	Montant de Rente Constituée à être payée par le Censitaire. £ s. d.
		Paroisse de Ste. Scholastique. Côte des Anges, côté nord.— (Suite.)											
1907	524	Joseph Ouellette							2	50			
1908	525	Do.	1	5		23			31	50			0 5 5
1909	"	Do.	1	5		9			13	50			0 2 1
1910	"	Félix Constantin	1	5		11			21				0 3 1
1911	526	François Lorrain	3			23			69				0 10 11
1912	527	Joachim James, fils	3			23			66				0 10
1913	"	Jean Bte. Imbault							1	50			
1914	"	Antoine Labonte							1	50			
1915	528	Joseph Vermette, père	3			23			69				0 10 11
1916	529	Joachim James, père	3			25			69				0 10 11
1917	530	Do.	3			23			60				0 9 6
1918	"	François Poirier	1	5		3			4	50			0 0 8
1919	"	Gabriel Guindon	1	5		5			4	50			0 0 8
1920	531 A	François Tassé	1	5		23			34	50			0 5 5
1921	"	Paul Jetté	1	5		23			34	50			0 5 5
1922	531 B	Sévère Dussureau	3			23			69				0 10 11
		Côte des Anges, côté sud.											
1923	532	Veuve Michel Boisseau	3			13			39				0 6 2
1924	533	Do.	3			13			39				0 6 2
1925	534	Do.	3			13			39				0 6 2
1926	535	Do.	2			13			26				0 4 1
1927	"	Joseph Lacroix	1			13			13				0 2 0
1928	536	Do.	3			13			39				0 6 2
1929	537	Félix Desvoyaux	3			13			39				0 6 2
1930	538	Joseph Vaudette	3			13			39				0 6 2
1931	539	Félix Desvoyaux	3			13			39				0 0 9
1932	540	Isidore Hamelin, fils	3			13			39				0 0 9
1933	541	François Ouellet	3			19			56	75			0 8 11
1934	"	Les Commissaires d'Ecole								25			
1935	542	Paul Joly	3			19			57				0 9 4
1936	543	Do.	1	5		19			28	50			0 4 6
1937	"	Solomon Langlois	1	5		19			28	50			0 4 6
1938	544	Do.	2	2	9	20	—	6a.	39				0 6 2
1939	"	Octave Vermette		7	9	20			15				0 2 4

No de référence.	No du Terrier.	NOMS DES CENSITAIRES.	ETENDUE DE LA CONCESSION OU DU TERRAIN POSSÉDÉ — FRONT. Arpents.	Perches.	Pieds.	PROFONDEUR. Arpents.	Perches.	Pieds.	SUPERFICIE. Arpents.	Perches.	Pieds.	Emplacements ou Lots à bâtir, ou pour d'autres fins que pour des fins agricoles. VALEUR £ s. d.	Montant de la Rente Constituée à être payée par le Censitaire. £ s. d.	Voyez ci-devant ou ci-bas.
		Paroisse de Ste. Scholastique. Côte des Anges, côté sud.— (Suite.)												
1940	544	Gédéon Lalaye		7	9	4			3				0 0 5	
1941	"	Léon Brisebois		7	9	4			3				0 0 5	
1942	545	Octave Vermette	3			20			60				0 9 6	
1943	546	Joseph Vermette	3			20			60				0 9 6	
1944	547	Joseph Desvoyaux	3			14			42				0 6 7½	
1945	548	Magloire Lalande	3			16			48				0 7 7	
1946	549	Moïse Desvoyaux	1	5		12			18				0 2 10½	
1947	"	Do.	1	5		12			18				0 2 10½	
1948	"	Léon Lalande							5				0 0 9½	
1949	"	Magloire Lalande							5				0 0 9½	
		Côte des Saints.												
1950	663	Antoine Filiatrault, fils							80				0 12 8	
1951	664	Noël Duchesnaux							30				0 4 9	
1952	"	François Joly							25				0 4 5	
1953	"	Félix Joly							2					
1954	"	Jean Bte. Hamelin							15				0 2 1	
1955	665	Do.							75				0 11 10½	
1956	666	Isidore Hamelin, père	3			25			75				0 11 10½	
1957	"	Antoine Clément, fils							2					
1958	667	Ambroise Laurent	3			25			75				0 11 10½	
1959	668	Messire François Bonin	3			25			75				0 11 10½	
1960	669	Jean Cyr, fils	3			25			75				0 11 10½	
1961	670	Hubert Vermette	3			25			75				0 11 10½	
1962	671	Toussaint Cyr	3			25			75				0 11 10½	
1963	672	François Lorrain	3			25			75				0 11 10½	
1964	673	Paul Jetté	3			25			75				0 11 10½	
1965	674	Veuve Pierre Taillon	1			24			24				0 3 9½	
1966	"	Joseph Vermette							24				0 3 9½	
1967	"	Jean Bte. Cyr							24				0 3 9½	
1968	"	Jean Bte. Poirier							23				0 3 7	
1969	"	Marguerite Jetté							1					
1970	675	Do.							3				0 0 5	
1971	"	Jean Bte. Cyr							3				0 0 5¼	
1972	"	Isidore Constantin							24				0 3 9½	
									30				0 4 9	

No. de référence.	No. du Terrier.	NOMS DES CENSITAIRES.	Front Arpents	Front Perches	Front Pieds	Profondeur Arpents	Profondeur Perches	Profondeur Pieds	Superficie Arpents	Superficie Perches	Superficie Pieds	Valeur	£	s.	d.
		Paroisse de Ste. Scholastique. Côte des Saints.—(Suite.)													
1973	675	Joseph Desjardins........							18			......	0	[illegible]	[illegible]
1974	676	Ve. et Hérts. Toussaint Groulx	3			25			75			......	0	11	[illegible]
1975	677	Joseph Vermette, fils........	[illegible]			25			75			......	0	11	[illegible]
1976	678	Pierre Lacroix............	3			25			75			......	0	11	[illegible]
1977	679	Jérôme Ammengher........	3			25			75			......	0	11	[illegible]
1978	680	François Xavier Lacroix....	3			25			75			......	0	11	[illegible]
1979	681	Antoine Lacroix...........	3			25			75			......	0	11	[illegible]
1980	682	François Xavier Lacroix....	2			25			50			......	0	7	11
1981	"	Maxime Lacroix...........	1			25			25			......	0	3	11
1982	683	Louis Lacroix.............	3			25			75			......	0	11	[illegible]
1983	684	Do.	3			25			75			......	0	11	[illegible]
1984	685	Auguste S. Sanche.........	2			20			40			......	0	6	[illegible]
1985	"	Do.	1			25			25			......	0	3	11
1986	"	Messire François Bonin.....	2			5			10			......	0	1	7
1987	686	François Bertrand.........	3			25			69			......	0	10	11
1988	"	Louis Pagé...............							6			......	0	0	11
		Côte St. Henri.													
1989	687	Robert Miller............							57			......	0	9	[illegible]
1990	"	François Jacques.........							15			......	0	2	4
1991	688	Robert Miller...........	3			25			75			......	0	11	10
1992	689	Jean Bte. Cyr...........	1	5		25			37	50		......	0	5	11
1993	"	Toussaint Cyr...........	1	5		25			37	50		......	0	5	11
1994	690	Marcel Thibault..........	3			12			36			......	0	5	8
1995	"	Benjamin Cabana..........	3			1à5			15			......	0	2	[illegible]
1996	"	Pascal Rôt..............	3			4			1[illegible]			......	0	1	[illegible]
1997	"	Alexander Bélanger........	3			4			12			......	0	1	10
1998	691	Antoine Joly.............	3			25			75			......	0	11	10
1999	692	Antoine Joly.............	3			25			75			......	0	11	10
2000	693	Moise Riopel.............	3			25			75			......	0	11	10
2001	694	Antoine Vaillancourt.......	3			25			75			......	0	11	10
2002	695	Ignace Colin..............	3			25			75			......	0	11	10
2003	696	Félix Beauchamp.........	1	5		25			37	50		......	0	5	11
2004	"	Moise Riopel.............	1	5		25			37	50		......	0	5	11
2005	697	Antoine Cadieux..........	[illegible]			25			7[illegible]			......	0	11	10
2006	698	Joseph Meilleur..........	1			23	2	9	23	25		......	0	3	8

N° du cadastre	N° du Terrier	NOMS DES CENSITAIRES	Étendue de la concession ou du terrain possédé — Front: Arpents	Front: Perches	Front: Pieds	Profondeur: Arpents	Profondeur: Perches	Profondeur: Pieds	Superficie: Arpents	Superficie: Perches	Superficie: Pieds	Emplacements ou Lots à bâtir, etc. — Valeur £ s. d.	Montant de la Rente Constituée à être payée par le Censitaire £	s.	d.	Voyez à ce écrit au bas
		Paroisse de Ste. Scholastique. Côte St. Henri.—(Suite.)														
[illegible]	698	Louis S. Rochon	2			25			50			......	0	7	11	
[illegible]	"	Do.	1			1	7	9	1	75		......	0	0	3½	
[illegible]	699	Léo. Fortier, fils de Pierre	3			2			74	50		......	0	11	9¾	
[illegible]	"	Les Commissaires d'École								50		......	......			
[illegible]	700	Joseph Cloutier	3			25			75			......	0	11	10½	
[illegible]	701	Basile Piché, fils	3			25			75			......	0	11	10½	
[illegible]	702	Basile Piché, père	3			25			75			......	0	11	10½	
[illegible]	703	Louis Maisonneuve	3			25			75			......	0	11	10½	
[illegible]	704	Veuve Jean Bte. James	2			25			50			......	0	7	11	
[illegible]	"	Louis Sévère Rochon	1			25			25			......	0	3	11½	
[illegible]	705	Do.	1			25			25			......	0	3	11½	
[illegible]	"	Félix Filion	2			25			50			......	0	7	11	
[illegible]	706	Léon Boyer	2			25			49			......	0	7	9	
[illegible]	"	Louis Sévère Rochon							1			......	......			
2021	"	Joseph Meilleur	1			25			25			......	0	3	11½	
2022	707	Louis Maisonneuve	1	5		25			37	50		......	0	5	11½	
2023	"	Ve. et Hérts. Pierre Paul Filion	1	5		25			37	50		......	0	5	11½	
2024	708	Louis Maisonneuve	3			25			75			......	0	11	10½	
[illegible]	709	Isidore Hébert	3			24			72			......	0	11	4¼	
[illegible]	"	Joseph Chaurette							3			......	......			
[illegible]	"	Félix Brière								25		......	......			
2028	710 A	Moïse Beauchamp	3			25			74	50		......	0	11	9	
2029	"	François Husureau								50		......	......			
2030	710 B	Isidore Desjardins	3			25			75			......	0	11	10½	
		Côte St. Simon.														
[illegible]	1299	Joseph Vermette							78			......	0	12	4½	
2032	1300	Magloire Lalande	1	5		16			24			......	0	3	9½	
2033	"	Em. James et Veuve et Héritiers Danis	1	5		16			24			......	0	3	9½	
2034	"	Joseph Chalifoux	3	2		6			12			......	0	1	10¾	
2035	1301	François Xavier Corbeil	3	2		19	3	9	61	76		......	0	9	9¾	
[illegible]	1302	Luc Vaudette	3			23	9		71	70		......	0	11	4	
[illegible]	1303	Frs. Xav. Corbeil							66			......	0	10	5¼	
[illegible]	1304	Joseph Chalifoux	3			22	7	9	68	25		......	0	10	9½	
2039	1305	Théophile Bigras	3	2		19	5		62	40		......	0	9	9¾	

No. de référence	No. du Terrier.	NOMS DES CENSITAIRES.	ÉTENDUE DE LA CONCESSION OU DU TERRAIN CENSIVE								Emplacements ou lots achetés, ou pour quels il a été payé des lods et ventes	Montant des lods et ventes
			Arp.	Perc.	Pieds	Arp.	Perc.	Pieds	Arp.	Perc.		VALEUR.
												£ s. d.
		Paroisse de Ste. Scholastique. Côte St. Simon.—(Suite.)										
2040	1306	Joseph Campeau	2	8	24	6			88			0 14 11
2041	1307	Louis Corbeil	3		24	1			63			0 10 10
2042	1308	Do.	3		17				60	20		0
2043	1309 A	Charles Rochon							82			0 12 3
2044	" B	Louis Bigras							7			0 1
2045	"	Frs. Xav. Bouchard							5			0 0
2046	1310	Joseph Chalifoux	2	5	3	7			40			0 6
2047	"	Magloire Chalifoux	2	5	3	7			20			0 3
2048	" A	Noël Boucher	1	3	8	7			10	20		0 1
2049	"	Joseph Martin								50		
2050	" B	Do.								50		
2051	"	Julien Leblanc	2			9			18			0 2
2052	"	Joseph Labrèche	1			7			7			0 1
2053	1311	Frs. Xav. Corbeil							32	20		0 5
2054	"	Olivier Martin							2			
		Côte Ste. Marie, côté ouest.										
2055	840	Charles Beauchamp	3			25			75			0 11 10
2056	841	Joseph Proulx	3			18			54			0 8 6
2057	"	Joseph Rôt	3			7			21			0 3 1
2058	842	Pierre Touchette	3			25			75			0 11 10
2059	843	Joseph Deschambault	3			25			75			0 11 10
2060	844	Jean Bte. Brunet	3			25			75			0 11 10
2061	845	Hubert Touchette	3			25			75			0 11 10
2062	846	Gédéon Marcoux	3			25			75			0 11 10
2063	847	François Lapelain	3			25			75			0 11 10
2064	848	Augustin Gratton	3			25			75			0 11 10
2065	849	Sébastien Proulx	3			25			75			0 11 10
2066	850	François Labelle	3			25			75			0 11 10
2067	851	Ambroise Charbonneau	3			25			75			0 11 10
2068	852	Do.	1			25			25			0 3 11
2069	"	Ambroise Charbonneau, fils	2			25			50			0 7 11
2070	853	Antoine Duquet	3			25			75			0 11 10
2071	854	Timothé Rheaume	3			25			75			0 11 10
2072	855	Do.	3			25			75			0 11 10
2073	856	Joseph N. Touchette	3			25			75			0 11 10

No. de référence	No. du Terrier	NOMS DES CENSITAIRES.	Étendue de la concession ou du terrain possédé: Front, Arpents	Profondeur, Arpents	Profondeur, Perches	Superficie, Arpents	Superficie, Perches	Lods et ventes (£ s. d.)	Montant (£ s. d.)	Voyez aux notes
		Paroisse de Ste. Scholastique, Côte Ste. Marie, côté ouest.—(Suite.)								
[illegible]	857	Jean Touchette	3	25		75		......	0 11 10½	
[illegible]	858	Antoine Ethier, fils	3	25		75		......	0 11 10½	
[illegible]	859	Jean Bte. Labrosse	3	25		75		......	0 11 10½	
[illegible]	860	Julien Charbonneau	3	25		75		......	0 11 10½	
[illegible]	861	Joseph Deschambault	3	25		75		......	0 11 10½	
		Côte Ste. Marie, côté est.								
[illegible]	878	Ve. et Hérts. J. Bte. Vannier	3	19		57		......	0 9 0¼	
[illegible]	[illegible]	Joseph Chaurette	3	19		57		......	0 9 0¾	
[illegible]	879	Joseph Proulx	3	24		72		......	0 11 4¼	
[illegible]	880	Joseph Leroux	3	27	5	82	50	......	0 13 0½	
2083	881	Do.	3	27	5	82	50	......	0 13 0½	
2084	882	Joseph Cheval	3	27	5	82	50	......	0 13 0½	
[illegible]	833	Joachim Bouchard	3	27	5	82	50	......	0 13 0½	
[illegible]	884	F. X. Desève, Ptre	3	27	5	82	50	......	0 13 0½	
[illegible]	885	Jean Bte. Duchêne *et ux*	3	27	5	82	50	......	0 13 0½	
[illegible]	886	Pierre Giroux	3	27	5	82	50	......	0 13 0½	
[illegible]	887	Joseph Maisonneuve	3	27	5	82	50	......	0 13 0½	
[illegible]	888	Alex. Robert	3	27	5	82	50	......	0 13 0½	
[illegible]	889	Antoine Ethier, père	3	27	5	82	50	......	0 13 0½	
2092	890	Joseph Paquette	3	27	5	82	50	......	0 13 0½	
2093	891	Pascal Cyr	3	27	5	82	50	......	0 13 0½	
2094	892	Do.	3	27	5	82	50	......	0 13 0½	
[illegible]	893	Timothé Rhéaume	3	27	5	82	50	......	0 13 0½	
[illegible]	894	Stanislas Cyr	3	27	5	82	50	......	0 13 0½	
2097	895	Pascal Cyr	3	27	5	82	50	......	0 13 0½	
2098	896	Gédéon Desjardins	3	27	5	82	50	......	0 13 0½	
[illegible]	897	Pierre Belanger	3	27	5	82	50	......	0 13 0½	
		Rivière du Nord, Première Concession.								
2100	772	William Black	4	25		100		......	0 15 10	
2101	773	William McAdam	3	25		75		......	0 11 10½	
2102	774	Andrew Hodge	3	25		75		......	0 11 10½	
2103	775	William Hodge	3	25		75		......	0 11 10½	
2104	776	Do.	3	25		75		......	0 11 10½	

No. du cadastre	No. du terrain	Noms des censitaires	Front arp.	Front perches	Profondeur arp.	Profondeur perches	Profondeur pieds	Superficie arp.	Superficie perches		£	s.	d.
		Paroisse de Ste. Scholastique. Rivière du Nord, Première Concession.—(Suite.)											
2105	777	William Dobbie	[illegible]		[illegible]			84		......	0	1[illegible]	[illegible]
2106	778	Do.	3		36			108		......	0	1[illegible]	[illegible]
2107	779	James McAdam	[illegible]		[illegible]			96		......	0	1[illegible]	[illegible]
2108	780	Do.	3		[illegible]	5		[illegible]5	50	......	0	1[illegible]	[illegible]
2109	781	William [illegible]	3		23	5		70	50	......	0	1[illegible]	[illegible]
2110	782	Robert Millar *et ux.*	3		[illegible]			66		......	0	10	[illegible]
2111	783	Do.	......		......			124		......	0	1[illegible]	[illegible]
2112	784	John Millar	3		[illegible]			69		......	0	10	11
2113	785	Do.	3		34			10[illegible]		......	0	1[illegible]	[illegible]
2114	786	Antoine Cheffer	3		25	5		76	50	......	0	12	[illegible]
2115	787	Do.	3		27	5		82	50	......	0	13	[illegible]
2116	788	Pierre Cheffer, fils	3		27			81		......	0	12	10
2117	789	Do.	3		24			72		......	0	11	[illegible]
2118	790	Do.	3		17			51		......	0	8	[illegible]
2119	"	Andrew Millar	3		17			51		......	0	8	1
		Rivière du Nord, Quatrième Concession.											
2120	1041	Andrew Millar	1		34			34		......	0	5	[illegible]
2121	"	Hyacinthe Brunet	2		30			60		......	0	9	6
2122	1042	Robert Molloy	2		30			60		......	0	9	6
2123	"	Jean Bte. Léonard	1		30			30		......	0	4	9
2124	1043	Do.	1		29	5		29	50	......	0	4	8
2125	"	Pierre Pearier	2		27			54		......	0	8	[illegible]
2126	"	Do.	2		2	5		5		......	0	0	9
2127	1044	Do.	3		31			9[illegible]	50	......	0	1[illegible]	[illegible]
2128	"	Barnabé Giroux	......		......			2	50	......	......		
2129	1045	Paul Joly	3		27			81		......	0	12	10
2130	1046	Do.	1	5	26	2	9	3[illegible]		......	0	6	[illegible]
2131	"	Augustin Campeau	1	5	26	2	9	3[illegible]		......	0	6	[illegible]
2132	1047	John McDonald	1	5	[illegible]	7	9	38		......	0	6	[illegible]
2133	"	John McLaughlin	1	5	25	7	9	38		......	0	6	[illegible]
2134	1048	Do.	3		25	3	6	76		......	0	12	0¾
2135	1049	William Doyle	3		24	7	9	71	25	......	0	11	9
2136	"	John Colford	......		......				50	......	......		
2137	1050	William Donevan	1	5	24.—4a.			32		......	0	5	0¾

No. du Terrier	NOMS DES CENSITAIRES.	ETENDUE DE LA CONCESSION OU DU TERRAIN POSSÉDÉ. FRONT.	PROFONDEUR.	SUPERFICIE.	Emplacements ou Lots à bâtir, ou pour jardins, vergers ou autres usages. VALEUR.	Montant de la Rente Constituée à être payée pour la Censitaire.	Valeur de chaque Lot.
		A. P.	A. P.	A. P.	£ s. d.	£ s. d.	
	Paroisse de Ste. Scholastique, Rivière du Nord, Quatrième Concession.—(Suite.)						
1038	1050 James Donevan	1 5	21	26		0 5 8½	
1052	" Jean Bte. Dupras	3	9	27		0 4 3½	
1	" Nancy Sterland			2			
1	" Gédéon Campeau			2			
1	1051 John Colford	1 5	30	37 50		0 5 11½	
1	" Eustache Labrosse	1 5	10	15		0 2 4½	
1	" Michel Joly	1 5	10	15		0 2 4½	
1	" Joseph Leblanc	1 5	30	37 50		0 5 11½	
1	" Do.			4		0 0 7½	
1	1052 John Colford	1 5	20	30		0 4 9	
1	" Do.	3	7	21		0 3 1	
1	" Léger Legault	1 5	10	15		0 2 4½	
1	" Simon Paré	1 5	3 2 9	5 25		0 0 10	
1	" Michel Campeau	1 5	24 5	26 75		0 4 2½	
1	1053 Do.	3	33 5	100 50		0 15 10¾	
1	1054 Pierre Brazeau	3	32 5	97 25		0 15 5	
1	1055 James Murphy	3	31 5	94 50		0 14 11¼	
1	1056 Do.	3	30 5	91 50		0 14 6	
1	1057 Do.	3	30 5	91 50		0 14 6	
1	1058 Jean Rochon	2	21	42		0 6 7¾	
1	" William O'Connor	2	21	42		0 6 7¾	
1	1059 Do.	2	17	34		0 5 4½	
1	" John O'Connor	3	17	51		0 8 1	
1	1060 John Hannah	1	10	10		0 1 7	
1	" William et John O'Connor			11		0 6 11½	
1	" Jean Bte. Lalande	2	7	14		0 2 2½	
1	" Eustache James	2	7	14		0 2 2½	
1	" François Campeau	1	10	10		0 1 7	
1	1061 Joseph Giroux	2	13	26		0 4 1¼	
1	" Veuve Jean Rochon	2	23	46		0 7 3¼	
1	" Joseph Chaurette	2	10	20		0 3 2	
1	1062 James Hannah	4	23	72		0 11 4¾	
1	" Frs. Xavier Proulx	1	5	5		0 0 9½	
1	" Joseph Proulx	1	5	5		0 0 9½	
1	" Hyacinthe Drouin	2	5	10		0 1 7	

No. de référence.	No. du Terrier.	NOMS DES CENSITAIRES.	ÉTENDUE DE LA CONCESSION OU DU TERRAIN POSSÉDÉ. FRONT. Arpents.	Perches.	Pieds.	PROFONDEUR. Arpents.	Perches.	Pieds.	SUPERFICIE. Arpents.	Perches.	Pieds.	Emplacements ou Lots à bâtir, ou pour d'autres fins que pour des fins agricoles. VALEUR. £ s. d.	Montant de la Rente Constituée à être payée par le Censitaire. £ s. d.
		Paroisse de Ste. Scholastique. Rivière du Nord, Quatrième Concession.—(Suite.)											
2173	1063	John Hannah	4			23			72				0 11 1
2174	"	Frs. Xav. Proulx, fils	4			5			20				0 3 2
2175	1064	Bénoni Leclaire	2			23	5		47				0 7 5
2176	"	Jean Rochon	2			23	5		47				0 7 5
2177	1065	Patrick Fitzgerald	4			33	9		95	60			
2178	1066	Jean Bte. Béique	2			23	8		47	70			0 7 6
2179	"	Emery Cusson	2			23	8		47	70			0 7 6
2180	1067	Pierre Riopel	1			23	9		91	10			0 11 5
2181	"	B. Ranson							2				
2182	"	Hyacinthe Leblanc							1	50			
2183	1068	John McKareth	4			24	5		98				0 15 6½
2184	"	Les Commissaires d'Ecole								50			
2185	1069	Michael Grace	2	3	6	25	5		58	65			0 9 4
2186	"	François Caron	1	6	12	25	5		60				0 9 6
2187	1070	Do.	1	7	9	27							
2188	"	Michael Grace	2	9		27			37	8			0 5 10½
2189	1071	John Rourke	3	1		29	2	9	91	14			0 14 5
2190	1072	Samuel Rourke	3			32			96				0 15 2½
2191	1073	Do.	1	5		34			51				0 8 1
2192	"	Mathew Hoy	1	5		34			51				0 8 1
2193	1074	Do.	1	5		34	8		52				0 8 2
2194	"	Michael Hughes	1	5		34	8		52				0 8 2½
2195	1075	Thomas Keogh	3			36			108				0 17 1
2196	1076	Alexander McKenzie	3			27			81				0 12 10
2197	1077	Do.	3			38			114				0 18 0
2198	1078	Do.	3			38			114				0 18 0
2199	1079	Héritiers Patrick Magher	3			38	6		114	86			0 18 0
2200	"	François Caron							1				
2201	1080	Ed Hird	3			39			117				0 18 6½
2202	1081	John Reley	3			38			114				0 18 0½
2203	1082	Gabriel Ouellette	1			20			20				0 3 2
2204	"	Benjamin Langlois							2				
2205	"	Joseph Langlois	1			17			17				0 2 6½
2206	"	Joseph Langlois, père							1				
2207	"	William Parslow	1			30			36				0 5 8½

No. de référence.	No. du Terrier.	NOMS DES CENSITAIRES.	ÉTENDUE DE LA CONCESSION OU DU TERRAIN POSSÉDÉ. FRONT. Arpents.	Perches.	Pieds.	PROFONDEUR. Arpents.	Perches.	Pieds.	SUPERFICIE. Arpents.	Perches.	Pieds.	Emplacements ou Lots à bâtir, ou pour d'autres fins que pour des fins agricoles. VALEUR £ s. d.	Montant de la Rente Constituée à être payée par le Censitaire. £ s. d.	Voyez référence au bas.
		Paroisse de Ste. Scholastique. Rivière du Nord, Quatrième Concession.—(Suite.)												
2208	10 82	Michel Courville							1					
2209	"	Louis Poitou								25				
2210	"	Thomas Keogh	1			38			38				0 6 0¼	
2211	1083	Do.	1			38	2	9	38	25			0 6 0½	
2212	"	Albert Barsalou	2			38			76				0 12 0½	
2213	1084	Jean Bte. Corbeil	2			39	5		79				0 12 6	
2214	"	Noël Viau	1			39	5		39	50			0 6 3	
2215	1085	Do.	3			40			120				0 19 0	
2216	"	Joseph Leblanc							1					
2217	1086	Joseph Desjardins, *et ux*	3			40			120				0 19 0	
2218	1087	Jean Bte. Charbonneau	1	5		31	5		47	25			0 7 5¾	
2219	"	Joseph Jeannot, père	1	5		31	5		47	25			0 7 5¾	
2220	1088	Do.		5		36	5		18	25			0 2 10¾	
2221	"	William Parslow	2	5		8			20				0 3 2	
2222	"	Jérôme Longpré	2	5		28			70				0 11 1	
2223	1089	Léandre Ouimet	3			33	2	9	99	75			0 15 9½	
2224	1090	Alfred Renaud	1	5		35	5		53	25			0 8 5	
2225	"	Isidore Vézeau	1	5		35	5		50	75			0 8 0½	
2226	"	Alfred Roy							2	25				
2227	"	Joseph Miron								25				
2228	1091	Jean Bte. Charbonneau	1	5		39			58	50			0 9 3	
2229	"	Cyprien Ouimet	1	5		39			58	50			0 9 3	
		Paroisse de St. Jérôme, Rivière du Nord, Deuxième Concession, côté sud.												
		Les terrains, depuis Nos. 920 à 924 du terrier, inclusivement, ont été cédés aux Seigneurs des Mille-Isles, par accord, et se trouvent, par là, hors de cette Seigneurie.												
2230	925	Anselme Guenette	1	5		19			28	50			0 4 6	
2231	"	Louis Brière	1	5		19			28	50			0 4 6	
2232	"	Do.	1			12			12				0 1 10¾	
2233	"	Solomon Leclaire	1	5		12			18				0 2 10¼	
2234	"	T. Trudel							1	25				

No. de référence.	No. du Terrier.	NOMS DES CENSITAIRES.	ÉTENDUE DE LA CONCESSION OU DU TERRAIN POSSÉDÉ. FRONT. Arpents.	Perches.	Pieds.	PROFONDEUR. Arpents.	Perches.	Pieds.	SUPERFICIE. Arpents.	Perches.	Pieds.	Emplacements ou Lots à bâtir, ou pour d'autres fins que pour fins agricoles. VALEUR. £ s. d.	Montant de la Rente-Constituée à être payée tous les ans à la Censière. £ s. d.
		Paroisse de St. Jérôme. Rivière du Nord, côté sud, Deuxième Concession.— (Suite.)											
2235	925	Julien St. Vincent							2				
2236	"	Damase Spénard							1	25			
2237	926	François Roebrune	3			35			105				0 16 7
2238	927	Jean Bte. Charbonneau	3			35			105				0 16 7
2239	928	Eugène Ouimet	3			35			105				0 16 7
2240	929	Anselme Guenette	1	5		35			52	50			0 8 3
2241	"	Dominique Robert	1	5		35			52	50			0 8 3
2242	930	Joseph Charbonneau	3			33			99				0 15 8
2243	931	François Charbonneau	1			31			31				0 4 11
2244	"	Noël Lafontaine	2			31			62				0 9 9
2245	932	Joseph Lauzon	3			31			93				0 14 2
2246	933	Joseph Charbonneau, fils	3			31			93				0 14 2
2247	934	Adolphe Trudel	3			35			105				0 16 7
2248	935	Dominique Robert	3			37			111				0 17 7
2249	936	Grégoire et Alex. Longpré	3			37			111				0 17 7
2250	937	Timothé Rhéaume	3			36			108				0 17 1
2251	938	Jean Bte. Charbonneau	3			36			108				0 17 1
2252	939	Do.	3			36			108				0 17 1
2253	940	Michel Gratton	3			34			102				0 16 1
2254	941	Eustache Desautels	3			34			99				0 15 8
2255	"	Max. Trudeau							2	50			
2256	942	Louis Chartrand	3			20			60				0 9 6
2257	"	Augustin Chatillon	3			10			30				0 4 9
2258	943	Dominique Longpré	2			33			66				0 10 5½
2259	"	Joseph Gagnon	1			33			33				0 5 2½
2260	944	Do.	3			34			102				0 16 1½
2261	945	Joseph Longpré	1	5		30			45				0 7 1½
2262	"	Dominique Longpré	1	5		30			45				0 7 1½
2263	946	François Valiquet	1	5		37			55	50			0 8 9½
2264	"	Joseph Longpré	1	5		37			55	50			0 8 9½
2265	947	Représentants I. Griffith	3			33			99				0 15 8

No. de reference.	No. du Terrier.	NOMS DES CENSITAIRES.	ÉTENDUE DE LA CONCESSION OU DU TERRAIN POSSÉDÉ. FRONT. Arpents	Perches.	Pieds.	PROFONDEUR. Arpents	Perches.	Pieds.	SUPERFICIE. Arpents.	Perches.	Pieds.	Emplacements ou Lots à bâtir, ou pour d'autres fins que pour des fins agricoles. VALEUR. £ s. d.	Montant de la Rente Constituée à être payée par le Censitaire. £ s. d.	Voyez référence au bas.
		Paroisse de S. Jérôme. Rivière du Nord, côté nord. Troisième Concession.												
		Les terrains, depuis Nos. 948 à 959 du terrier, inclusivement, ont été cedés, par accord, aux Seigneurs des Mille-Isles, et se trouvent, par là, hors de cette Seigneurie.												
2266	960	Basile Lachapelle	3			35			105				0 16 7½	
2265	961	Charles Aubin	3			26			78				0 12 4½	
2268	"	Dominique Robert	3			8			24				0 3 9½	
2269	962	Frs. Valiquet, fils d'Albert	3			34			102				0 16 2¼	
2270	963	Duncan McDonald	3			34			102				0 16 2¼	
2271	964	Joseph Doiron	3			37			111				0 17 7	
2272	965	Augustin Gingras	3			37			111				0 17 7	
2273	966	Do.	3			37			111				0 17 7	
2274	967	Louis Chartrand	3			39			117				0 18 6¼	
2275	968	Basile Lachapelle	3			40			120				0 19 0	
2276	969	Gilbert Lauzon	1	5		40			60				0 9 6	
2277	"	Julien Chauvereau	1	5		40			60				0 9 6	
2278	970	Do.							18				0 2 10¼	
2279	"	—— Sexton							84				0 13 3½	
2280	971	Charles Miron	1	5		32	5		48	75			0 7 8½	
2281	"	John McKareth	1	5		32	5		48	75			0 7 8½	
		Côte Ste. Marie, côté ouest.												
2282	862	Isidore Paquin	3			25			75				0 11 10½	
2283	863	Pierre Piché	3			25			75				0 11 10½	
2284	864	Isidore Paquin	1			25			25				0 3 11½	
2285	"	Edouard Leroux	2			25			50				0 7 11	
2286	865	François Amiot, fils	3			25			75				0 11 10½	
2287	866	Lambert Amiot, fils	1			25			25				0 3 11½	
2288	"	Paul Deschambault	2			25			50				0 7 11	
2289	867	Do.	3			25			75				0 11 10½	
2290	868	Joseph Martel	3			25			75				0 11 10½	
2291	869	Jean Bte. Amiot et Héritiers F. Cloutier	3			25			75				0 11 10½	
2292	870	Pierre Richer	2			25			50				0 7 11	
2293	"	Jean Bte. Sigouin	1			25			25				0 3 11½	
2294	871	Félix Campeau	3			25			75				0 11 10½	

No. de référence.	No. du Terrier.	NOMS DES CENSITAIRES.	ÉTENDUE DE LA CONCESSION OU DU TERRAIN POSSÉDÉ. FRONT. Arpents.	Perches.	Pieds.	PROFONDEUR. Arpents.	Perches.	Pieds.	SUPERFICIE. Arpents.	Perches.	Pieds.	Emplacements ou Lots à bâtir, ou pour d'autres fins que pour des fins agricoles. VALEUR. £ s. d.	Montant de la Rente Constituée à cette époque (Cours) £ s. d.
		Paroisse de St Jérôme. Côte Ste. Marie, côté ouest.— (Suite.)											
2295	872	Toussaint Amiot	2			25			50				0 7 11
2296	"	Max. Amiot	1			25			25				0 3 11
2297	873	Augustin Régimbal	3			25			75				0 11 11
2298	874	François Thérien	3			25			75				0 11 11
2299	875	Edouard Gougeon	3			25			75				0 11 11
2300	"	Jean Bte. Gauthier	3			10			30				0 4 9
2301	"	Do.							6				0 0 11½
2302	876	Héritiers Joseph Giroux	3			7	5		22	50			0 3 6
2303	"	Joseph Lorrain	3			20			60				0 9 6
2304	877	Antoine Campeau							62				0 9 9
2305	"	Hyacinthe Charbonneau							2	50			
2306	"	Joseph Charbonneau								50			
2307	"	Jean Bte. Lacasse							17				0 2 8
2308	"	Charles Pagé								50			
		Côte Ste. Marie, côté est.											
2309	898	Jean Bte. Godmer	3			27	5		82	50			0 13 0½
2310	899	Pierre Bélanger	3			27	5		82	50			0 13 0½
2311	900	Joseph Verdun	3			27	5		82	50			0 13 0½
2312	901	Joseph Proulx	3			27	5		82	50			0 13 0½
2313	902	Do.	3			27	5		82	50			0 13 0½
2314	903	Joseph Paquette	3			27	5		82	50			0 13 0½
2315	904	Joseph Desjardins	3			27	5		82	50			0 13 0½
2316	905	Ambroise Lavoie	3			27	5		82	50			0 13 0½
2317	906	Jean Paquette	3			27	5		82	50			0 13 0½
2318	907	Jean Bte. Labrosse	3			27	5		82	50			0 13 0½
2319	908	Jean Bte. Charbonneau	3			27	5		82	50			0 13 0½
2320	909	Hyacinthe Paquette	3			27	5		82	50			0 13 0½
2321	910	Frs. Xav. Touchette							57				0 9 0½
2322	"	Ambroise Charbonneau							57				0 9 0½
		Paroisse de St. Colomban. Rivière du Nord, côté nord, Troisième Concession.											
2323	972	Louis Miron	3			33			99				0 15 8
2324	973	Do.	3			33			99				0 15 8
2325	974	Isidore Vézeau *et ux.*	1	5		38			57				0 9 0½

No. de référence.	No. du Terrier.	NOMS DES CENSITAIRES.	ETENDUE DE LA CONCESSION OU DU TERRAIN POSSÉDÉ — FRONT: Arpents.	Perches.	PROFONDEUR: Arpents.	Perches.	Pieds.	SUPERFICIE: Arpents.	Perches	Pieds.	Emplacements ou Lots à bâtir, et pour d'autres fins que pour des fins agricoles. VALEUR. £ s. d.	Montant de la Rente Constituée à être payée par le Censitaire. £ s. d.	Voyez référence au bas.
		Paroisse de St. Colomban, Rivière du Nord, côté nord, Troisième Concession.— (Suite.)											
2325	974	Alfred Renaud *et ux*.....	1	5	38			57			.....	0 9 0¼	
2327	975	Léandre Ouimet.....	3		35			105			.....	0 16 7½	
2328	976	Louis Hotte.....	1	5	31			46	50		.....	0 7 4	
2329	"	Alfred Roy.....	1	5	31			46	50		.....	0 7 4	
2330	977	Samuel Langlois.....	3		31	6	12	94	98		.....	0 15 1	
2331	978	Charles Langlois.....	3		32			96			.....	0 15 1	
2332	979	Michel Hughes.....	3		32	5		97	50		.....	0 15 2½	
2333	980	Louis Hotte.....	3		33	5		101	50		.....	0 15 5½	
2334	981	Gabriel Ouellette.....	3		34			102			.....	0 16 1	
2336	982	Michael Hughes.....	3		33	5		101	50		.....	0 16 1¾	
2337	983	Ed. Hird.....	3		33			99			.....	0 15 8	
2338	984	John Grace.....	1	5	33			49	50		.....	0 7 10	
2339	"	François Caron.....	1	5	33			49	50		.....	0 7 10	
2340	985	Alexander McKenzie.....	3		33	5		101	51		.....	0 16 1	
2341	986	Do.	4		35	5		142			.....	1 2 5¾	
2342	987	Do.	3		36	7	9	110	25		.....	0 17 5½	
2343	988	Michael Sexton.....	3		38			114			.....	0 18 0½	
2344	989	Veuve Owen Manning.....	3		38	7	9	116	25		.....	0 18 5	
2345	990	James Hall.....	3		40			120			.....	0 19 0	
2346	991	Do.	3		42			126			.....	0 19 11¼	
2347	992	Hugh Reilly.....	3		45	2	9	135	75		.....	1 1 3	
2348	993	William Casey.....	3		46	7	9	140	25		.....	1 2 2½	
2349	994	Veuve Owen Manning.....	3		48			144			.....	1 2 9½	
2350	995	William Fieldhouse.....	3		48	7	9	146	25		.....	1 3 1¼	
2351	996	Fabien Poitras.....	3		28			84			.....	0 13 3½	
2352	"	Odille Daragon.....						40			.....	0 6 4	
2353	"	Samuel Rourke.....						24			.....	0 3 9½	
2354	997	Fabien Poitras.....	3		42			126			.....	0 19 11¼	
2355	"	Samuel Rourke.....	3		8			24			.....	0 3 9½	
2356	998	George Walsh, fils.....	3		50			150			.....	1 3 9	
2357	999	Michael et John Tracey.....	3		50			150			.....	1 3 9	
2358	1000	William Murphy.....	3		50			150			.....	1 3 9	
2359	1001	George Walsh, *et ux*.....	3		50			150			.....	1 3 9	
2360	1002	Thomas et James Donaghey..	3		50			150			.....	1 3 9	
2361	1003	Do. ..	3		50	5		151	50		.....	1 4 0	

No. de référence.	No. du Terrier.	NOMS DES CENSITAIRES.	ÉTENDUE DE LA CONCESSION OU DU TERRAIN POSSÉDÉ — FRONT. Arpents.	Perches.	Pieds.	PROFONDEUR. Arpents.	Perches.	Pieds.	SUPERFICIE. Arpents.	Perches.	Pieds.	Emplacements ou Lots à bâtir, ou pour d'autres fins que pour des fins agricoles. VALEUR. £ s. d.	Montant de la Rente Constituée à ce jour. £ s. d.	Observations.
		Paroisse de St. Colomban. Rivière du Nord, côté nord, Troisième Concession.— (Suite.)												
2362	1004	James Murray	3			52			126				0 19 11½	
2363	"	Octave Biroleau	3			10			30				0 4 9	
2364	1005	Michael Dunn	3			49	5		118	50			1 3 6	
2365	1006	Do.	3			49	5		118	50			1 3 6	
2366	1007	Do.	3			46	2	9	138	75			1 1 11	
2367	1008	John Power	3	5		11	7	9	128	25			1 0 5	
2368	1009	Do.							45				0 7 1	
2369	"	James Murray							35				0 5 6	
2370	"	Richard Power							79				0 12 6	
2371	1010	James Murray	3			35	5		106	50			0 16 10	
2372	1011	John Joseph Ryan							100				0 15 10	
2373	1012	John Ryan							99	15			0 15 9	
2374	1013	Veuve et Hérts. John Murphy.	3			33	2	9	91	75			0 14 6	
2375	"	John Ryan							8				0 1 3	
2376	1014	Thomas Breen	3			33	3	6	100				0 15 10	
2377	1015	Patrick Murphy	3			33	7	9	92	25			0 14 7½	
2378	"	James Dobbie							9				0 1 5	
2379	1016	James Molly	3			33	5		100	50			0 15 10½	
2380	1017	John McDonald	3			33	2	9	99	75			0 15 9½	
2381	1018	Do.	3			33	2	9	99	75			0 15 9½	
2382	1019	James Dobbie	3			33			99				0 15 8	
2383	1020	Do.	3			33			99				0 15 8	
2384	1021	Thomas Dobbie	3			32	5		97	50			0 15 5½	
2385	1022	Edmund Mooney	3			32			96				0 15 2½	
2386	1023	Do.	3			32			96				0 15 2½	
2387	1024	Oscar Barsalou	3			32			96				0 15 2½	
2388	1025	Grégoire Grenier	3			31	5		94	50			0 14 11½	
2389	1026	James Kehoe	3			30			90				0 14 3	
2390	1027	Mathew Shay	3			[illegible]			85	11			0 13 5½	
2391	1028	Do.	3			27	5		82	50			0 13 0½	
2392	1029	James Shay	3			27	2	9	83	25			0 13 2	
2393	1030	Do.	3			[illegible]			87	36			0 13 9½	
2394	1031	Robert Millar	3			33	7	9	101	25			0 16 0½	
2395	1032	Do.	3			31			102				0 16 1½	

No. de renvoi	No. du Terrier	NOMS DES CENSITAIRES	Étendue de la concession ou du terrain possédé — Front: Arpents	Front: Perches	Front: Pieds	Profondeur: Arpents	Profondeur: Perches	Profondeur: Pieds	Superficie: Arpents	Superficie: Perches	Superficie: Pieds	Emplacements ou lots à bâtir, ou pour d'autres fins que pour des fins agricoles. Valeur. £ s. d.	Montant de la Rente Constituée à être payée par le Censitaire. £	s.	d.	Voyez référence au bas.
		Paroisse de St. Colomban. Rivière du Nord, côté nord, Troisième Concession.— (Suite.)														
2396	1033	Gregory Forester	3	..	..	31	5	...	91	50	...	......	0	14	11¾	
2397	1034	Do.	3	..	..	[illegible]	..	...	87	36	...	......	0	13	9¼	
2398	1035	Robert Millar	3	..	..	[illegible]	..	...	76	87	...	......	0	12	2¾	
2399	1036	Henry Paidgit	3	..	..	22	5	...	57	50	...	......	0	9	1½	
2400	"	Gregory Forester	..	..	..	..	..	...	10	..	...	......	0	1	7	
2401	1037	James Leishman	3	..	..	20	5	...	61	50	...	......	0	9	9	
2402	1038	Do.	..	..	..	..	..	...	77	25	...	......	0	12	1½	
2403	1039	Do.	..	..	..	..	..	...	106	3	...	......	0	16	9¼	
2404	"	William Vart	..	..	..	..	..	...	15	..	...	......	0	2	1½	
2405	1040	James Leishman	..	..	..	..	..	...	121	3	...	......	0	19	1¼	
		Côte St. Paul, côté sud.														
2406	1092	Philip Kennedy	..	..	..	..	..	...	101	50	...	......	0	16	1	
2407	1093	Thomas Breenan	..	..	..	..	..	...	103	..	...	......	0	16	3¾	
2408	1094	Edmund Mooney	..	..	..	..	..	...	85	50	...	......	0	13	6½	
2409	1095	John Slattery	..	..	..	..	..	...	74	73	...	......	0	11	10½	
2410	1096	Veuve Thomas Brophy	..	..	..	..	..	...	97	20	..	......	0	15	2¾	
2411	1097	Michael Tracey	..	..	..	..	..	...	8	40	...	......	0	13	11	
2412	1098	Michael Skehan	..	..	..	..	..	...	88	40	...	......	0	13	11	
2413	1099	Do.	..	..	..	..	..	...	88	40	...	......	0	13	11	
2414	1100	Edmund Mooney	3	..	..	26	2	...	78	..	...	......	0	12	4¼	
2415	1101	Léo. Fortier	3	..	..	26	4	9	78	50	...	......	0	11	1	
2416	1102	James Campbell	3	..	..	26	7	...	78	50	...	......	0	12	5	
2417	1103	Patrick McGuire	3	..	..	2[illegible]	7	...	80	..	...	......	0	12	8	
2418	1104	Thomas Cullen	3	..	..	27	2	...	81	..	...	......	0	12	10	
2419	1105	Veuve Patrick Shehan	3	..	..	27	4	9	82	..	...	......	0	12	11¾	
2420	1106	Patrick Kelly	3	..	..	27	7	...	83	..	...	......	0	13	1¾	
2421	1107	Do.	1	5	...	27	9	9	41	50	...	......	0	6	5	
2422	"	John Kenna	1	5	...	27	9	9	41	50	...	......	0	6	5	
2423	1108	Daniel Kenna	3	..	..	28	2	...	81	60	...	......	0	13	3½	
2424	1109	Lawrence Brophy	3	..	..	28	7	...	84	..	...	......	0	13	3½	
2425	1110	Do.	3	..	..	28	4	9	86	..	...	......	0	13	7¼	
2426	1111	Patrick Phelan	3	..	..	28	9	9	86	..	...	......	0	13	7¼	
2427	1112	William Wade	3	..	..	29	2	...	87	..	...	......	0	13	9¼	

No. de référence.	No. du Terrier.	NOMS DES CENSITAIRES.	ÉTENDUE DE LA CONCESSION OU DU TERRAIN POSSÉDÉ. FRONT. Arpents.	Perches.	Pieds.	PROFONDEUR. Arpents.	Perches.	Pieds.	SUPERFICIE. Arpents.	Perches.	Pieds.	Emplacements ou Lots à bâtir, ou pour d'autres fins que pour des fins agricoles. VALEUR. £ s. d.	Montant de la Rente Constituée à être payée par le Censitaire. £ s. d.
		Paroisse de St Colomban. Côte St. Paul, côté sud.— (Suite.)											
2428	1113	Michael Phelan	3			29	5	9	88				0 11 1
2429	1114	Do.	3			29	8		89				0 11 1
2430	1115	John Phelan	3			31	2	12½	94	92			0 15 0
2431	1116	Veuve Patrick Shehan	3			31	6	4½	94	87			0 15 0
2432	1117	John Phelan	3			31	8	12½	95	62			0 15 0
2433	1118	Do.	3			31	4	12½	96	37			0 15 2
2434	1119	Andrew Kays	3			32	3	12½	97	12			0 15 1
2435	1120	John O'Brien	3			32	6	4½	97	87			0 15 0
2436	1121	Denis McCarthy	3			32	8	12½	99	62			0 15 0
2437	1122	Thomas Purcell	3			33	1	4½	99	37	9		0 15 8
2438	1123	Jeremiah Howard	3			33	3	12½	100	12			0 15 10
2439	1124	John Kenna	3			33	6	4½	100	87			0 15 10
2440	1125	Do.	3			33	8	12½	101	62			0 16 1
2441	1126	James Cullinan	3			34	1	4½	102	37			0 16 1
2442	1127	John Murphy	3			34	3	12½	103	12			0 16 3
2443	1128	James Casey	3			34	7	9	103	87			0 16 5
2444	1129	John Purcell	3			34	8	12½	104				0 16 5
2445	1130	Ed. Meegan	3			35	1	4½	105	37			0 16 7
2446	1131	Félix Casey	3			35	3	12½	106	12			0 16 9
2447	1132	Robert Dempsey	1	5		35	6	4½	53	43	9		0 8 4
2448	"	Felix Casey	1	5		35	6	4½	53	43	9		0 8 4
2449	1133	Robert Dempsey							89	65			0 14 1
2450	1134	Timothy Murphy							94	13			
2451	1135	James Laverty							94				0 14 10½
2452	1136	Patrick Phelan							94	24			0 14 11
2453	1137	Peter Phelan							87	47			0 13 10½
2454	1138	Daniel O'Leary							87	47			0 13 10½
2455	1139	Pierre Lafontaine	3	2	6	31	5		105				0 16 7½
2456	1140	John Pu[illegible]an							127				0 19 11½
2457	1141	Maurice Lafontaine	3	2		37	7	4½	119	12			0 18 5
		Côte St. Paul, côté nord.											
2458	1142	James McGrath							80				0 12 8
2459	1143	Veuve Thomas Brophy							72				0 11 3
2460	1144	Do.	3			20	1		60	30			0 9 6

No. de référence	No. du Terrier.	NOMS DES CENSITAIRES.	ETENDUE DE LA CONCESSION OU DU TERRAIN POSSÉDÉ. FRONT. Arpents.	Perches.	Pieds.	PROFONDEUR. Arpents.	Perches.	Pieds.	SUPERFICIE. Arpents.	Perches.	Pieds.	Emplacements ou Lots à bâtir, ou pour d'autres fins que pour des fins agricoles. VALEUR £ s. d.	Montant de la Rente Constituée à être payée par le Censitaire. £ s. d.	Voyez référence au fief.
		Paroisse de St. Colomban, Côte St. Paul, coté nord.— (Suite.)												
2161	1145	Hugh Hart	3			23	5		70	50			0 11 2¾	
2162	1146	Do.	3			25			75				0 11 10½	
2163	1147	Martin Blankfield	3			25			75				0 11 10½	
2164	1148	Do.	3			25			75				0 11 10½	
2165	1149	Michael Molly	3			25			75				0 11 10½	
2166	1150	Do.	3			25			75				0 11 10½	
2167	1151	Do.	3			25			75				0 11 10½	
2168	1152	Do.	3			25			75				0 11 10½	
2169	1153	Hértrs. William Casey	3			25			75				0 11 10½	
2170	1154	John Flynn	3			25			75				0 11 10½	
2171	1155	Michael McLaughlin	3			25			75				0 11 10½	
2172	1156	John McLaughlin	3			25			75				0 11 10½	
2173	1157	John Phelan	3			25			75				0 11 10½	
2174	1158	Do.	3			25			75				0 11 10½	
2175	1159	Do.	3			25			75				0 11 10½	
2176	1160	Do.	3			25			75				0 11 10½	
2177	1161	Joseph Bradshaw	3			25			75				0 11 10½	
2178	1162	Do.	3			25			75				0 11 10½	
2179	1163	Do.	3			25			75				0 11 10½	
2180	1164	Michael Dewyer	3			25			75				0 11 10½	
2181	1165	Thomas Barrette	3			25			75				0 11 10½	
2182	1166	Do.	3			25			75				0 11 10½	
2183	1167	Denis McCarthy	3			25			75				0 11 10½	
2184	1168	Michael Dewyer	3			25			75				0 11 10½	
2185	1169	James Grace	3			25			75				0 11 10½	
2186	1170	Do.	3			25			75				0 11 10½	
2187	1171	Mathew O'Leary	3			25			75				0 11 10½	
2188	1172	Do.	3			25			75				0 11 10½	
2189	1173	John Burke	3			25			75				0 11 10½	
2190	1174	Thomas Burke	3			25			75				0 11 10½	
2191	1175	John Murphy	6			19	7		118	20			0 18 8¼	
2192	1176	Do.							88	28			0 13 11	

No. de référence.	No. du Terrier.	NOMS DES CENSITAIRES.	ETENDUE DE LA CONCESSION OU DU TERRAIN POSSÉDÉ — LOTS — Arpents	Perches	Pieds	PROPRIÉTÉS — Arpents	Perches	Pieds	SUPERFICIE — Arpents	Perches	Pieds	Emplacements ou Lots situés dans un petit d'habitations ou pour des buts agricoles — VALEUR	Montant de la Rente — £	s.	d.
		Paroisse de St. Colomban. Côte St. Patrice.											£ s. d.	£	s.	d.
2493	1177	Lawrence Brophy.							121	35				0	19	6
2494	1178	John McKeon							107	10				0	14	3
2495	1179	John Stapleton							94	50				0	14	3
2496	1180	Dlle. Mary Phelan							93	39				0	14	
2497	1181	Patrick Grace							90					0	13	
2498	1182	Do.							80	37				0	11	1
2499	1183	Michael Grace							92	3				0	11	
2500	1184	Thomas Kinchala							79	20				0	11	6
2501	1185	Do.							79	20				0	12	6
2502	1186	Daniel Kenna							79	20				0	12	6
2503	1187	Veuve Patrick McCarthy							79	2				0	12	6
2504	1188	Patrick Shaughnessey							79	20				0	12	6
2505	1189	Ed. Dewyer							99					0	15	8
2506	1190	Veuve William Carroll							96	25				0	14	
2507	1191	John Burke							97	58				0	15	6
2508	1192	Michael Flaherty							97	8				0	15	0
2509	1193	Veuve Michael McCarthy							98	58				0	15	3
2510	1194	Denis McCarthy							78	87				0	12	6
2511	"	Felix Murphy							26	29				0	4	3
2512	1195	John Stapleton							87	15				0	13	10
2513	1196	Patrick Grace							79	15				0	12	3
2514	1197	Patrick Byrne	3			29	1	12	60	15				0	9	6
2515	1198	Michael Skelley	3			29	3	12	67	12				0	10	3
2516	1199	Do.	3			29	3		6	60				0	11	0
2517	1200	James Skelly							79	1				0	12	0
2518	1201	John Kennedy							90	30				0	14	0
		Côte St. George.														
2519	1202	Patrick Connor							99					0	15	8
2520	1203	Patrick Kays							113					0	17	10
2521	1204	J. Relly							113					0	17	10
2522	1205	James Molloy	3			29	7		89	10				0	14	1
2523	1206	Patrick Pearce	3			29	7		89	10				0	14	1
2524	1207	Do.	3			29	7		89	10				0	14	1
2525	1208	Joseph Biroleau	3			29	7		89	10				0	14	1
2526	1209	Do.	3			29	7		79	10				0	12	6

No. de référence	Nouvelle Terrier	NOMS DES CENSITAIRES.	ÉTENDUE DE LA CONCESSION OU DU TERRAIN POSSÉDÉ. FRONT. Arpents.	Perches.	Pieds.	PROFONDEUR. Arpents.	Perches.	Pieds.	SUPERFICIE. Arpents.	Perches.	Pieds.	Emplacements ou Lots en bâtisse, ou pour d'autres fins que pour des fins agricoles. VALEUR £ s. d.	Montant de la Rente Constituée à être payée par le Censitaire. £ s. d.	Voyez référence au lus.
		Paroisse de St. Colomban. Côte St. George.—(Suite.)												
2527	1209	Philip Kennedy							10				0 1 7	
2528	1210	Patrick Kays	3		29	7			89	10			0 14 1	
2529	1211	Do.	3		29	7			89	10			0 14 1	
2530	1212	Patrick Ryan	3		29	7			89	10			0 14 1	
2531	1213	Do.	3		29	7			89	10			0 14 1	
2532	1214	Timothy Kelly	3		29	7			89	10			0 14 1	
2533	1215	Do.	1	5	29	7			41	55			0 7 0¼	
2534	"	Hugh Kelly	1	5	29	7			4	55			0 7 0¼	
2535	1216	Do.	3		29	7			89	10			0 14 1	
2536	1217	Patrick Madden	3	12	29	7			91	6			0 14 5	
2537	1218	Hélène de Lamothe	3		29	7			89	10			0 14 1	
2538	1219	William Barrette	3		29	7			89	10			0 14 1	
2539	1220	Do.	3		29	7			89	10			0 14 1	
2540	1221	Hugh Hart	3		29	7			89	10			0 14 1	
2541	1222	Francis Lanigan	3		29	7			89	10			0 14 1	
2542	1223	Hugh Madden	3	1	29	7			89	73			0 14 2½	
2543	1224	Veuve Michael White	3		29	7			89	10			0 14 1	
2544	1225	Patrick Murphy	3		29	7			89	10			0 14 1	
2545	1226	Do.	3	2	29	7			95	1			0 15 0½	
2546	1227	Patrick Madden	3		29	7			89	10			0 14 1	
2547	1228	John Phelan	3		29	7			89	10			0 14 1	
2548	1229	Do.	3		29	7			89	10			0 14 1	
2549	1230	Do.	3	3	29	7			89	57			0 14 1¼	
2550	1231	Do.	3		29	7			89	10			0 14 1	
2551	1232	Michael Ody	3	5	20	7			62	10			0 9 9¾	
2552	"	Martin Francy	3		9				27				0 4 3¼	
2553	1233	Michael Ody	3		20	7			62	10			0 9 9¾	
2554	"	Martin Francy	3		9				27				0 4 3¼	
2555	1234	Michael Ody	3		20	7			62	10			0 9 9¾	
2556	"	Martin Francy	3		9				27				0 4 3¼	
2557	1235	Daniel Phelan	3		29	7			89	10			0 14 1	
2558	1236	Do.	3		29	7			89	10			0 14 1	
2559	1237	George Williams	3		29	7			89	10			0 14 1	
2560	1238	Do.	3		29	7			89	10			0 14 1	
2561	1239	Neil McKee	3		29	7			89	10			0 14 1	

No. de référence.	No. du Terrier.	NOMS DES CENSITAIRES.	ETENDUE DE LA CONCESSION OU DU TERRAIN POSSÉDÉ — FRONT: Arpents	Perches	Pieds	PROFONDEUR: Arpents	Perches	Pieds	SUPERFICIE: Arpents	Perches	Pieds	Emplacements en bois debout, ou pour d'autres usages que pour des fins agricoles — VALEUR. £ s. d.	Montant de la Cense. £ s.
		Paroisse de St. Colomban. Côte St. George.—(Suite.)											
2562	1240	James Grimes.....	3			29	7		89	10			0 11 1
2563	1241	Do.	3		1	29	7		89	75			0 11 1
2564	1242	Francis Donaghy.....	3			29	7		89	10			0 11 1
2565	1243	Patrick Purcell.....	3			29	7		89	10			0 11 1
2566	1244	James Barry.....	3			29	7		89	10			0 11 1
2567	1245	John Phelan.....	3			29	7		89	10			0 11 1
2568	1246	Lawrence Brophy.....	3			29	7		89	10			0 11 1
2569	1247	Ed. Elliott.....	3			30			90				0 11 3
2570	"	Do.	3			30			90				0 11 3
2571	"	Do.	3			30			90				0 11 3
2572	"	William Strong.....	3			30			90				0 11 3
2573	"	Barnard Byrne.....	3			30			90				0 11 3
2574	"	Francis Dewyer.....	3			30			90				0 11 3
2575	"	Do.	3			30			90				0 11 3
2576	"	Thomas Strong.....	3			30			90				0 11 3
2577	"	Do.	3			30			90				0 11 3
2578	"	Do.	3			30			90				0 11 3
		Côte St. Nicolas											
2579	1248	John Kennedy.....	3			30	5		91	50			0 11 6
2580	1249	Do.	3			30	5		91	50			0 11 6
2581	1250	Mathew O'Neil.....	3			30	5		91	50			0 11 6
2582	1251	Hugh Mag[illegible].....	3			30	5		91	50			0 11 6
2583	1252	Hugh McAlley.....	3			30	5		91	50			0 11 6
2584	1253	James Murphy.....	1	5		30	5		45	75			0 7 3
2585	"	John McAlley.....	1	5		30	5		45	75			0 7 3
2586	1254	Do.	3			30	5		91	50			0 11 6
2587	1255	James Murphy.....	3			30	5		91	50			0 11 6
2588	1256	Do.	3			30	5		91	50			0 11 6
2589	1257	Do.	3			30	5		91	50			0 11 6
2590	1258	[illegible] Kennedy.....	3			30	5		91	50			0 11 6
2591	[illegible]	Do.	3			30	5		91	50			0 11 6
2592	[illegible]	[illegible]m Reynolds.....				30	5		91	50			0 11 6
2593	[illegible]	[illegible] Felix Murphy.....	3			30	5		91	50			0 11 6
2594	1262	[illegible]ve Francis Boyle.....	3			30	5		91	50			0 11 6

No. de référence	No. du Terrier	NOMS DES CENSITAIRES.	Étendue de la concession ou du terrain possédé — Front — Arpents	Perches	Pieds	Profondeur — Arpents	Perches	Pieds	Contenu — Arpents	Perches	Pieds	Lods et ventes — Valeur £ s. d.	Montant de la Rente Constituée à être payée par le Censitaire. £ s. d.	Voyez remarques au long.
		Paroisse de St. Colomban. Côte St. Nicolas.—(Suite.)												
2595	1263	John Burke	3	...	...	30	5	...	91	50	...	......	0 14 6	
2596	1264	Do.	3	...	...	30	5	...	91	50	...	......	0 14 6	
2597	1265	Do.	3	...	...	30	5	...	91	50	...	......	0 14 6	
2598	1266	James Blankfield	3	...	...	30	5	...	91	50	...	......	0 14 6	
2599	1267	Daniel O'Leary	3	...	...	30	5	...	91	50	...	......	0 14 6	
2600	1268	Do.	3	...	...	30	5	...	91	50	...	......	0 14 6	
2601	1269	Do.	3	...	...	30	5	...	91	50	...	......	0 14 6	
2602	1270	Do.	3	...	...	30	5	...	91	50	...	......	0 14 6	
2603	1271	James Barry	3	...	...	30	5	...	91	50	...	......	0 14 6	
2604	1272	James Blankfield	3	...	...	30	5	...	91	50	...	......	0 14 6	
2605	1273	Do.	3	...	...	30	5	...	91	50	...	......	0 14 6	
		Les terrains, depuis Nos. 1274 à 1298 du Terrier, inclusivement, dans la Côte St. Nicolas, ont été cédés, par accord, aux Seigneurs des Mille-Isles, et se trouvent, par là, hors de cette Seigneurie											£ 936 7 9	

PROVINCE DU CANADA, }
BAS CANADA. }

Je, soussigné, **Norbert Dumas**, un des Commissaires en vertu de l'Acte Seigneurial de 1854, certifie [illegible]nément à la loi, le présent Cadastre de la seigneurie du Lac des Deux Montagnes. Et [illegible] procédant à clore, comme je clos finalement, par les présentes, le dit Cadastre, je fixe la valeur [illegible]vers droits et biens lucratifs de la dite seigneurie aux sommes suivantes, viz:

	$	cts.
1o. Valeur des cens et rentes..........	62425	83
2o. Valeur des lods et ventes, lesquels se montent à une somme annuelle de mille quatre cent vingt-quatre louis, seize chelins, deux deniers et un quart (£1424 16 2¼) courant..........	94987	29
	$157413	12

Les seigneurs n'ont droit à aucune autre indemnité, et il n'y a aucuns autres droits ni biens lucratifs à estimer dans cette dite seigneurie, outre ceux qui apparaissent et qui sont énumérés ci-dessus.

De sorte que la valeur totale de la dite seigneurie se trouve être de la somme de cent cinquante-sept mille quatre cent treize piastres et douze centins, à laquelle somme je la fixe.

Enfin cette seigneurie est franche et quitte de tous droits et redevances envers la couronne.

Daté à St. Bénoit, le 16 Mars, 1861.

NORBERT DUMAS,

Commissaire.

PROVINCE DU CANADA,
BAS CANADA.

Je, soussigné, NORBERT DUMAS, un des Commissaires en vertu de l'Acte Seigneurial de 1854, ai fait en triplicata et conformément à la loi, le présent cadastre abrégé de la Seigneurie du Lac des Deux Montagnes.

Les rentes constituées payables aux seigneurs de cette Seigneurie par les censitaires d'icelle, pour effectuer le rachat de leurs cens et rentes et redevances annuelles, sont celles qui apparaissent au présent Cadastre abrégé.

Les droits casuels pour l'abolition desquels une indemnité est accordée aux Seigneurs de cette Seigneurie, par le Cadastre original d'icelle, consistent dans le droit de lods et ventes.

Et la rente constituée payable par le Gouvernement de cette province, aux Seigneurs de cette Seigneurie, pour le rachat du dit droit de lods et ventes, se monte à une somme annuelle de $5699 23, égale en capital à celle de $91987 29.

Et, en foi de tout ce que dessus, j'ai signé,

Montréal, 24 Août, 1861.

Commissaire.

QUÉBEC:
Imprimé par STEWART DERBISHIRE et GEORGE DESBARATS, Imprimeur de Sa Très-Excellente Majesté la Reine.
1861.

No. 71.

CANADA, B. C.

Procédés sous l'Acte Seigneurial de 1854 et ses amendements.

CADASTRE ABRÉGÉ

DE LA

SEIGNEURIE DE LACHENAIE.

POSSÉDÉE PAR L'HONORABLE J. PANGMAN.

Fait le 24 Janvier, 1861, par NORBERT DUMAS, Ecuyer, Commissaire.

INDEX DES CONCESSIONS, ETC.,

AU

CADASTRE ABRÉGÉ

DE LA

SEIGNEURIE DE LACHENAIE.

	Page.
Concession Grande Côte de Lachenaie	3
Concession Bas de Mascouche	6
Concession Mascouche	8
Les Six Terres suivantes près de l'Eglise de Mascouche	9
Chemin de Ligne	10
Concession Mascouche, Grand Côteau	12
Concession Petite Mascouche, Sud	13
Concession Petite Mascouche, Sud. Continuations	14
Concession Petite Mascouche, Nord	14
Concession Côte Bâtarde, Sud	14
Concession Côte Bâtarde, Nord	16
Concession Laplaine, Sud	17
Continuation de la Concession Laplaine, Sud	18
Concession Laplaine, Nord	18
Continuation de la même Concession	21
Concession Côte George, Sud	22
Concession Côte George, Nord	23
Concession Ruisseau des Anges, Sud	25
Ruisseau des Anges, Nord	26
Concession Ste. Henriette, Sud	27
Concession Ste. Henriette, Nord	27
Concession St. Henri, Est	28
Concession St. Henri, Ouest	29
Côte Glasgow	29
Arrière de Glasgow et Laplaine	29
Concession St. Pierre	29
Concession Côte St. Philippe	30
Concession Côte de Grâce, Sud	31
Concession Côte de Grâce, Nord	33
Concession Presque Côte	36
Concession Côte Joseph	37
Concession Côte Jane, Sud	38
Concession Côte Jane, Nord	41
Concession Côte St. Ambroise, Sud	43
Côte St. Ambroise, Nord	44
Côte St. Louis, sur le Domaine de Mascouche	46
Emplacements Jane's Borough, sur le Domaine Mascouche	46
Emplacements à St. Lin, sur la terre No. 27, Côte de Grâce, Sud	46
Emplacements dans la Côte de Lachenaie	47
Côte de Mascouche	48
Côte de St. Lin	50

No. de référence.	No. du Terrier.	NOMS DES CENSITAIRES.	ÉTENDUE DE LA CONCESSION OU DU TERRAIN POSSÉDÉ. FRONT. Arpents.	Perches	Pieds.	PROFONDEUR. Arpents.	Perches.	Pieds.	SUPERFICIE. Arpents.	Perches.	Pieds.	Emplacements ou Lots à bâtir, ou pour d'autres fins que pour des fins agricoles. VALEUR.	Montant de la Rente Constituée à être payée par le Censitaire.	Voyez référence au bas.
		Concession Grande Côte de Lachenaie.										£ s. d.	£ s d.	

ERRATA.

No. de référence.		Nature de l'Erreur		
281	Superficie.....	*au lieu de* 44 arpents.....	*lisez* 34 arpents	
469	Rente Constituée.....	" £0 13 6¼	" £0 13 5¼	
510	Do.	" £1 1 6½	" £1 1 1½	
555	Front	" 1 perche.	" 7 perches	
593	Profondeur.....	" 1½ arpent.....	" 1 arpent	
617	Rente Constituée.....	" £1 13 3¼	" £1 13 2¼	
599	Front	" 5 perches	" 0 perche	
835	Nom.....	" Marier.....	" Marin	
837	Do.	" Marier.....	" Marin	
870	Rente Constituée.....	" £1 15 7½.....	" £0 15 7½	
891	Nom	" Brabant	" Brebant	
925	Front.....	" 9½ pieds.....	" 9 pieds	
972	*Au lieu de* 0 arpent 0 perche 0 pied en front et 0 arpent en profondeur *lisez* 3 arpents 1 perche 4 pieds en front et 30 arpents en profondeur.			
973	" 3 arpents 1 perche 4 pieds en front et 30 arpents en profondeur " 0 arpent 0 perche 0 pied en front et 0 arpent en profondeur.			
1065	Nom.....	*au lieu de* Brabant.....	*lisez* Brebant	
1248	Superficie.	" 60 arpents.....	" 20 arpents	
Page 41,	au No. de Référence 1567	" 1567	" 1267	
1294	Front.....	" 3 arpents.....	" 0 arpent	
1402	Do.	" 4 pieds.....	" 9 pieds.	
1557	Emplacements	" £80 0 9	" £80 0 0	
1637	Nom.....	" Brabant.....	" Brebant	

28	31	Augustin Wilhelmy.....	1	2	9	40	.....		50	.....		.....	0	12 5½
29	A 31	Cyrille Wilhelmy.....	1	2	9	40	.....		50	.....		.....	0	5 0
30	B 31	Edouard Mathieu.....	1	2	9	40	.....		50	.....		.....	0	5 0
31	32	Etienne Mathieu.....	1	2	9	28	6	12	43	.....		.....	0	4 5½
32	33	Do.	.....			.....			155	50	...	.....	0	13 10½
33	34	Etienne Gratton.....	3	.....		20	.....		60	.....		.....	0	5 11½
34	35	Veuve Martel Vienne.....	.....			20	.....		60	37	162	.....	0	4 10
35	36	Charles Vienne.....	.....			20	.....		47	25	...	.....	0	4 1
36	37	Dr. Ovide Laurier.....	.....			.....			91	.....		.....	0	8 7
			.....			.....			48	25	...	.....	0	4 4

INDEX DES CONCESSIONS, ETC.,

AU

CADASTRE ABRÉGÉ

No. de référence	No. du Terrier.	DES
		Concessi
1	1, 2	François
2	3	Narcisse
3	4	Louis Cha
4	5, 6	J. Bte. M
5	7	Octave Bo
6	8	Félix Lau
7	9	Etienne M
8	10	Do.
9	11	Pierre Lau
10	12	Frs. Arma
11	13	Etienne M
12	14	Narcisse V
13	15	Louis Dup
14	16	Etienne M
15	17, 18	Do.
16	19	Do.
17	20	Louis Dup
18	21	Etienne M
19	22	Louis Dup
20	23	George W
21	24	Amable Le
22	25	Antoine Du
23	26	Etienne M
24	27	Narcisse M
25	28	J. Bte. Mat
26	29	Narcisse Ma
27	30	Edouard M
28	31	Augustin W
29	A 31	Cyrille Will
30	B 31	Edouard Ma
31	32	Etienne Ma
32	33	Do.
33	34	Etienne Gra
34	35	Veuve Mart
35	36	Charles Vi
36	37	Dr. Ovide L

No. de référence.	No. du Terrier.	NOMS DES CENSITAIRES.	ÉTENDUE DE LA CONCESSION OU DU TERRAIN POSSÉDÉ. FRONT. Arpents.	Perches.	Pieds.	PROFONDEUR. Arpents.	Perches.	Pieds.	SUPERFICIE. Arpents.	Perches.	Pieds.	Emplacements ou Lots à bâtir, ou pour d'autres fins que pour des fins agricoles. VALEUR. £ s. d.	Montant de la Rente Constituée à être payée par le Censitaire. £ s. d.	Voyez référence au bas.
		Concession Grande Côte de Lachenaie.												
1	1, 2	François Archambault							1	50			0 0 4	
2	3	Narcisse Vinet							1	25			0 0 2½	
3	4	Louis Chartier							10				0 2 6	
4	5, 6	J. Bte. Mathieu							7	50			0 1 3	
5	7	Octave Bourgouin							19	75			0 2 10	
6	8	Félix Laurier							30				0 2 11	
7	9	Etienne Mathieu							22	75			0 2 1½	
8	10	Do.							43	25			0 4 6½	
9	11	Pierre Laurier	2	2	9	21	5		48	25			0 2 9½	
10	12	Frs. Armand	3			25	5		76	50			0 4 10	
11	13	Etienne Mathieu	2			28	9		57	75			0 5 4½	
12	14	Narcisse Vinet							46	75			0 4 5½	
13	15	Louis Duprat	1	5		33	2	9	49	75			0 4 5½	
14	16	Etienne Mathieu							108	50			0 13 9	
15	17, 18	Do.	3			40	5		121	25			0 9 8½	
16	19	Do.							101				0 8 5½	
17	20	Louis Duprat							95	75			0 13 9	
18	21	Etienne Mathieu							71	75			0 2 10	
19	22	Louis Duprat	1			50			50				0 2 4½	
20	23	George Wilhelmy	2			51	3	13½	103	25			0 4 9	
21	24	Amable Lecour	2			53	5		107				0 3 11½	
22	25	Antoine Duprat	2			55	1	4½	108	75			0 3 11½	
23	26	Etienne Mathieu	2			56	8	13½	113	75			0 11 4	
24	27	Narcisse Mathieu	2			59			118				0 16 4½	
25	28	J. Bte. Mathieu	2			61	2	9	122	25			0 12 5½	
26	29	Narcisse Mathieu	2			63	6	4½	127	25			0 12 5½	
27	30	Edouard Mathieu	2			66	3	13½	132	75			0 12 5½	
28	31	Augustin Wilhelmy	1	2	9	40			50				0 5 0	
29	A 31	Cyrille Wilhelmy	1	2	9	40			50				0 5 0	
30	B 31	Edouard Mathieu	1	2	9	28	6	12	43				0 4 5½	
31	32	Etienne Mathieu							155	50			0 13 10½	
32	33	Do.	3			20			60				0 5 11½	
33	34	Etienne Gratton				20			60	37	162		0 4 10	
34	35	Veuve Martel Vienne				20			47	25			0 4 1	
35	36	Charles Vienne				20			91				0 8 7	
36	37	Dr. Ovide Laurier							48	25			0 4 4	

1 *Lachenaie.*

No. de référence.	No. du Terrier.	NOMS DES CENSITAIRES.	ÉTENDUE DE LA CONCESSION OU DU TERRAIN POSSÉDÉ. FRONT. Arpents.	Perches.	Pieds.	PROFONDEUR. Arpents.	Perches.	Pieds.	SUPERFICIE. Arpents.	Perches.	Pieds.	Emplacements ou Lots à bâtir, ou pour d'autres fins que pour des fins agricoles. VALEUR. £ s. d.	Montant de la Rente Constituée à être payée par le Censitaire. £ s. d.	Voyez référence aux Plans.
		Concession Grande Côte de Lachenaie.—(Suite.)												
37	A 37	J. Bte. Laurier							119	3	27	.....	0 11 6½	
38	38	Joseph Laurier	2	5		40			100			.....	0 14 11	
39	39	Toussaint Laurier	3		4½	40			121			.....	0 16 3½	
40	40	Jean Vaillancourt							103	50		.....	0 10 11½	
41	41	Joseph Charbonneau							70	75		.....	0 9 10½	
42	42	Louis C. Beaumont							70	25		.....	0 9 10½	
43	43	Jacques Laurier	1	2	9	40			50			.....	0 7 9½	
44	44	J. Bte. Venne	1	2	9	40			50			.....	0 7 9½	
45	45	J. M. Rochon							83			.....	0 13 0¼	
46	46	Do.							22			.....	0 3 6	
47	A 46	Vital Laurier							11			.....	0 1 9½	
48	47	Etienne Mathieu							129			.....	0 13 3½	
49	48	Zéphirin Laurier							71	75		.....	0 6 0	
50	49	Représ. Antoine Demers							82	75		.....	0 7 3½	
51	50	J. Bte. Mathieu	1	5		20			30			.....	0 2 10	
52	51	Do.	1	5		20			30			.....	0 2 10	
53	52	Etienne Mathieu	3			20			60			.....	0 5 7½	
54	53	Do.	4			40			160			.....	1 3 9	
55	54	Dieudonné Laurier	3			20			60			.....	0 12 2½	
56	A 54	Octave Sarazin	3			20			60			.....	0 12 2½	
57	55	Dieudonné Laurier							5			.....	0 1 0	
58	A 55	Octave Sarazin							25			.....	0 5 0	
59	56	Louis C. Beaumont							89			.....	0 5 0	
60	57	Vital Laurier							39			.....	0 7 6	
61	58	Nicolas Caron							42			.....	0 5 0¾	
62	59	Inclus dans le No. 71										.....	.....	
63	60	Louis C. Beaumont							24			.....	0 1 10¾	
64	A 60	Adélaïde Beaumont							11			.....	0 0 10½	
65	B 60	Joseph Rochon							10			.....	0 0 10½	
66	61	René Caron							16	25		.....	0 1 4	
67	62, 63	Louis C. Beaumont							23	50		.....	0 1 10½	
68	64	J. Bte. Gratton							12	25		.....	0 1 2	
69	65	Inclus dans le No. 77										.....	.....	
70	66	Narcisse Gratton							60			.....	0 7 7½	
71	67	David Chapeleau							64			.....	0 12 3¾	
72	A 67	Joseph Chapeleau							8			.....	0 1 6½	

No. de référence.	No. du Terrier.	NOMS DES CENSITAIRES.	ÉTENDUE DE LA CONCESSION OU DU TERRAIN POSSÉDÉ. FRONT. Arpents.	Perches.	Pieds.	PROFONDEUR. Arpents.	Perches.	Pieds.	SUPERFICIE. Arpents.	Perches.	Pieds.	Emplacements ou Lots à bâtir, ou pour d'autres fins que pour des fins agricoles. VALEUR. £ s. d.	Montant de la Rente Constituée à être payée par le Censitaire. £ s. d.	Voyez référence au bas.
		Concession Grande Côte de Lachenaie.—(Suite.)												
73	B 67	Charles Laurier dit Genest							4				0 0 9¼	
74	68	Charles Laurier, fils de Jacques							70	50			0 13 6	
75	69	Israël Laurier							89	25			0 15 6½	
76	70	Joseph Leclair							98	50			0 12 4¼	
77	71&59	Dr. Ovide Laurier							129	50			1 0 11	
78	72	J. Bte. Gariépy							82				0 11 1½	
79	73	Moïse Laurier							83	50			0 11 6½	
80	74	Adélaïde Beaumont							118	50			1 0 2½	
81	A 74	Ant. et Frs. Filion							13	25			0 2 3	
82	75	Louis C. Beaumont	3			44			132				1 2 9¼	
83	76	L'Hon. O. Turgeon							137	50			1 6 1½	
84	77&65	J. Bte. Gratton							146	25			1 3 11½	
85	78	Sévère Sarazin							127				1 2 10½	
86	79	Do.				46	7	9	95	75			0 17 4	
87	80	J. Bte. Gratton	1			48	3	6	47				0 8 8	
88	A 80	Ant. et Frs. Filion	1			48	3	6	48	33	108		0 9 2½	
89	81	Do.	3	5		49	2	9	172	75			0 17 11¼	
90	82	Joseph Filion	2	8	9	50	7	9	140	25			0 12 6	
91	83	Alfred Turgeon							127				1 4 8½	
92	84	Louis C. Beaumont							20				0 4 1¼	
93	A 84	Dr. Ovide Laurier							20				0 4 1¼	
94	B 84	René Caron							25				0 4 1¼	
95	C 84	Charles Thérien							45				0 9 10½	
96	D 84	Jos. Lévesque dit Sansoucis							30				0 7 6	
97	85	Louis C. Beaumont	4			10			40				0 8 0	
98	A 85	Noël Chapeleau	3			10			30				0 6 1½	
99	B 85	Octave Sarazin	1			10			10				0 2 6	
100	C 85	Louis C. Beaumont, (*une pointe*)							9				0 1 11½	
101	D 85	Noël Chapeleau, (*une pointe*)							8				0 1 8½	
102	E 85	Frs. Brunet	1			10			10				0 2 1	
103	F 85	Joseph Chapeleau	1			10			10				0 2 6	
104	G 85	Frs. Chapeleau	1			10			10				0 1 11½	
105	86	Israël Laurier							25				0 3 10½	
106	90	Gabriel Croze dit Provençal							325				2 0 0	
107	91	Narcisse Gratton	1			20			20				0 2 9½	

1° *Lachenaie.*

No. de référence.	No. du Terrier.	NOMS DES CENSITAIRES.	ÉTENDUE DE LA CONCESSION OU DU TERRAIN POSSÉDÉ. FRONT. Arpents	Perches.	Pieds.	PROFONDEUR. Arpents	Perches.	Pieds.	SUPERFICIE. Arpents	Perches.	Pieds.	Emplacements ou Lots à bâtir, ou pour d'autres fins que pour des fins agricoles. VALEUR. £ s. d.	Montant de la Rente Constituée à être payée par le Censitaire. £ s. d.	Voyez référence au terrier
		Concession Grande Côte de Lachenaie.—(Suite.)												
108	92	J. Bte. Gratton	1			20			20				0 2 9½	
109	93	Hon. O. Turgeon	1			20			20				0 7 6	
110	94	George Clarke	1			20			20				0 7 6	
111	95	Louis C. Beaumont	1	2	9	20			25				0 4 11	
112	96	J. Bte. Gariépy	2			20			40				0 7 9	
113	97	Dr. Ovide Laurier		7	9	30			22	50			0 4 4½	
114	A 97	Joseph Leclair		7	9	30			22	50			0 4 4½	
115	98	J. Bte. Lapointe							14				0 3 6	
116	A 98	Michel Blondin							166				2 1 6	
117	B 98	Hypolite Blondin							10				0 2 6	
118	99	Louis Huboux							1	50			0 2 6	
119	100	Etienne Mathieu, *(une isle)*							3				0 10 0	
120	101	La Fabrique de Lachenaie, *(différents emplacements)*.											0 1 0	
		Concession Bas de Mascouche.												
121	1	Cyrille Saulnier	3			31	5		94	50			0 7 10½	
122	A 1	Narcisse Renaud	3			6			18				0 1 6	
123	B 1	Stanislas Viau	1	5		6			9				0 0 9	
124	C 1	Joseph N. Renaud	1	5		6			9				0 0 9	
125	D 1	André Soucy	1	5		6			9				0 0 9	
126	E 1	Casimir Dalpé	1	5		6			9				0 1 4½	
127	F 1	Joseph Archambault	1	5		6			9				0 1 4½	
128	G 1	Jos. Lévesque dit Sansoucis	3			22	5		67	50			0 16 10½	
129	2	Frs. Armand	3			50			150				0 0 3	
130	A 2	Octave Filion	3			5			15				0 3 0	
131	B 2	Gédéon Marcotte	1	5		20			30				0 7 6	
132	C 2	J. Bte. Venne	1	5		21	2	9	32				0 8 0	
133	3	Isidore Perrault	3			45			135				1 0 2	
134	A 3	Bonaventure Lamoureux	3			10			30				0 6 0	
135	B 3	Athanase Gravel	3			20			60				0 15 2	
136	4	Etienne Perrault	3			45			135				0 18 5½	
137	A 4	Do.	2			6			12				0 2 6¾	
138	B 4	Bonaventure Lamoureux	1			20			20				0 4 3	
139	C 4	Représ. Michel Beauchamp	2			14			28				0 5 11½	
140	D 4	Charles Laurier	1	5		5	5		8	25			0 2 1	

No. de référence.	No. du Terrier.	NOMS DES CENSITAIRES.	ÉTENDUE DE LA CONCESSION OU DU TERRAIN POSSÉDÉ. FRONT. Arpents	Perches	Pieds.	PROFONDEUR. Arpents	Perches.	Pieds.	SUPERFICIE. Arpents	Perches.	Pieds.	Emplacements ou Lots à bâtir, ou pour d'autres fins que pour des fins agricoles. VALEUR. £ s. d.	Montant de la Rente Constituée à être payée par le Censitaire. £ s. d.	Voyez référence au bas.
		Concession Bas de Mascouche. (Suite.)												
111	E 4	Zéphirin Laurier	1	5		5	5		8	25			0 2 1	
112	F 4	Louis C. Beaumont	3			4			12				0 3 0	
113	5	Héritiers Bonaventure Perrault	1			45			45				0 6 2	
114	A 5	Joseph Roy	2			45			90				0 12 4	
115	B 5	Joseph Mathieu	3 2			10 15			 60				0 12 5½	
116	C 5	Michel Roy	1			15			15				0 3 1¼	
117	6	Joseph Roy, fils de Paschal	3			69	5		208	50			1 13 3	
118	7	J. Bte. Roy	3			70			210				1 12 6½	
119	8	Petrus Roy	3			70	4	9	210	25			1 15 1	
120	9	Joseph Mathieu	3 2			28 35	3	6	 155				1 7 2	
121	A 9	Isaac Mathieu	2			2			4				0 1 0	
122	B 9	Prosper Corbeil	1			35	5		35	50			0 5 1¼	
123	10	Alexis Larche	3			28	6	4½	85	75			0 15 4	
124	A 10	Pierre Duprat	3			25			75				0 14 9½	
125	B 10	Do.	3			9			27				0 6 9	
126	11	Do.	2 3			28 20			 144				0 18 10½	
127	A 11	Do.	3			5			15				0 3 9	
128	12	Représentants Chs. Gariépy	3			29			87				0 9 3½	
129	13	Philip Mount	2	6	9	32			83				0 7 11¾	
130	13, 14	Représentants Chs. Gariépy	1	2	9	21	5		26	75			0 3 0	
131	A 13, 14	Fréderic Gariépy	2			12			24				0 1 11	
132	14, 15	Benjamin Malouin	5 4	2 5	9	16 11	2	9	 134	50			1 3 5½	
133	16	Messire Louis Gagné	1 1	5 5		21 16	7 2	9 9	 57				0 4 3½	
134	A 16	J. Bte. Truchon		7	9	9			6	75			0 1 0½	
135	B 16	Onézime Duprat		7 5	9	9 14	2	9	 28				0 1 0½	
136	17	Do.	3			25	3	6	76				0 11 4½	
137	18	Gédéon Villeneuve	3 3	2 2	14 4	25	6		 88				0 9 4½	
138	19, 20	François Gariépy							160				0 5 1	
139	21	Toussaint Laurier							56				0 11 2¼	
140	A 21	Jean Vaillancourt							8				0 1 6½	
141	B 21	Edouard Croze							20				0 4 1	

No. de référence.	No. du Terrier.	NOMS DES CENSITAIRES.	ÉTENDUE DE LA CONCESSION OU DU TERRAIN POSSÉDÉ. FRONT. Arpents.	Perches.	Pieds.	PROFONDEUR. Arpents.	Perches.	Pieds.	SUPERFICIE. Arpents.	Perches.	Pieds.	Emplacements ou Lots à bâtir, ou pour d'autres fins que pour des fins agricoles. VALEUR. £ s. d.	Montant de la Rente Constituée à être payée par le Censitaire. £ s. d.	Voyez référence au Plan
		Concession Bas de Mascouche (Suite.)												
172	22	Bonaventure Lamoureux	6						99	25			1 2 4	
173	23	Do.	4			25			100				0 18 2	
174	A 23	Césaire Lamoureux	2			25			50				0 9 1	
175	24	Do.		7	9	25			17	25			0 3	
176	A 24	François Vallière	4	2	9	25			106	25			0 13 4½	
177	B 24	Edouard Peltier	1			25			25				0 3 2½	
178	25	Bonaventure Lamoureux	3			22			55	75			0 14 0	
179	A 25	Césaire Lamoureux	3			22			66				0 14 0	
180	B 25	Edouard Croze	3 3			3 8			32	50			0 7 1	
181	26	Do.	6			27			162				1 0 7	
		Concession Mascouche.												
182	27	Joseph Beaudouin	3						73	50			0 16 10	
183	28	Do.	1			15			15				0 1 11	
184	A 28	Maxime Duprat							89	75			0 13 5½	
185	29	Joseph Lauzon												
186	A 29	Michel Duprat							92				0 8 0	
187	30	Michel Corbeil	3	1		24	5		75	95			0 8 5½	
188	A 30	Onézime Duprat							12				0 1 0½	
189	31, 32	Michel Duprat, fils	3 3	4	9	23 10	7	9	109	25			0 9 4½	
190	A 32	Maxime Duprat	3			9			27				0 1 10½	
191	33	Michel Duprat	4			20			80				0 12 0	
192	34	Aniceet Vaillancourt	4			20			80				0 16 0	
193	35	Do.	2			16			32				0 7 10½	
194	A 35	Charles Robin Lapointe	2			16			32				0 7 10½	
195	36	Pierre Duprat, fils	4						67	75			0 15 7½	
196	37	Charles Robin Lapointe	2						16				0 3 3½	
197	A 37	Louis Deveau dit Jolicœur	2						16				0 3 2½	
198	38	Napoléon Lapointe	4						12				0 2 5½	
199	39	Pierre Duprat, fils							68				0 11 8	
200	40	Gédéon Villeneuve	5 5			20 5			115				1 2 5	
201	41	Isidore Daniel	4 6			20 8			128				1 11 8½	
202	42	Agapit Duprat	4 2			25 5			110				0 10 2	

No. de renvoi	No. du Terrier.	NOMS DES CENSITAIRES.	ÉTENDUE DE LA CONCESSION OU DU TERRAIN POSSÉDÉ. FRONT. Arpents.	Perches.	Pieds.	PROFONDEUR. Arpents.	Perches.	Pieds.	SUPERFICIE. Arpents.	Perches.	Pieds.	Emplacements ou Lots à bâtir, ou pour d'autres fins que pour des fins agricoles. VALEUR. £ s. d.	Montant de la Rente Constituée à être payée par le Censitaire. £ s. d.	Voyez référence au bas.
		Concession Mascouche.—(Suite.)												
203	43	Joseph Renaud	2 / 4			25 / 6			5			76		0 13 10	
204	44	J. Bte. Chalifoux	2			30						60		0 12 8	
205	45	François Allard	6	8								77		0 16 8	
206	46	Benjamin Allard										78	25	0 15 9½	
207	47	J. Bte. Chalifoux	2			20						40		0 8 10	
208	A 47	J. Pangman										23	50	0 4 6	
209	48	Michel Corbeil	2			15	5					31		0 8 1½	
210	A 48	Prosper Corbeil	2			17						34		0 8 1½	
211	B 48	Bazilide Delphos										15			
212	49	J. Bte. Allard	2			25	8½					51		0 13 11	
213	A 49	J. Bte. Thérien, (*pointe*)	2 /			25 / 7						56	50	0 12 2	
214	50	Narcisse Renaud	3			16	6	12				47	75	0 10 10½	
215	A 50	J. Bte. Thérien et Ed. Locas, (*pointe*)										4	25	0 1 1	
216	51	J. Bte. Allard	5	7	9	7						40		0 4 7½	
217	52	Louis Jannot	6	2	9							90		1 4 4	
218	53	Charles Migneron	3	1	8	17						53	50	0 11 4½	
219	54	Do.	3	1	8	17						53	50	0 14 7½	
220	55	Joseph Forant	5			25						125		1 3 7½	
221	56	Pierre Jannot	4	5								72		0 17 10¼	
222	57	Luther Beaudoin	4	5								27		0 5 8	
223	58	Pierre Jannot										6		0 1 4	
		Les six Terres suivantes près de l'Eglise de Mascouche.													
224	58	Charles Corbeil	2		5½	22	5					45	75	0 9 0	
225	A 58	Prosper Corbeil	2		5½	2	5					5		0 1 0	
226	59	Do.	2		5½	25						49	75	0 10 0	
227	60	Do.	2		10	25						48	75	0 8 6	
228	61	Fréderic Gariépy	2		10	25						50	93	263	0 8 6
229	62	Narcisse Renaud	4			28	7	9				107	75	1 3 0	
230	63	Messire Chevigny, (*pointe*)	2 /			29 / 2	2	9				58	25	0 11 7	
231	A 63	Pierre Delphos, (*pointe*)	2 /			29 / 2	2	9				58	25	0 11 7	
232	64	Napoléon Lapointe	3			20						81	50	1 2 3	

No. de référence.	No. du Terrier.	NOMS DES CENSITAIRES.	ÉTENDUE DE LA CONCESSION OU DU TERRAIN POSSÉDÉ — FRONT. Arpents.	Perches.	Pieds.	PROFONDEUR. Arpents.	Perches.	Pieds.	SUPERFICIE. Arpents.	Perches.	Pieds.	Emplacements ou Lots à bâtir, ou pour d'autres fins que pour des fins agricoles. VALEUR. £ s. d.	Montant de la Rente Constituée à être payée par le Censitaire. £ s. d.	Noms référencés au Lac
		Concession Mascouche.— (Suite.)												
233	A 64	Pierre Delphos							26				0 6 6	
234	B 64	Pierre Duprat							17	50			0 4 4½	
235	65	Thomas Robinson	6			30			130				1 4 2½	
236	A 65	Antoine Dumont	3			5			15				0 3 9	
237	B 65	Thomas Robinson	3			5			15				0 3 9	
238	66	Do.	3			20			60				0 11 9½	
239	A 66	Do.	3			5			15				0 3 9	
240	67	Napoléon Lapointe	4			20			80				0 15 11½	
241	A 67	Thomas Robinson	4			5			20				0 5 0	
242	68	Do.	2			20			40				0 8 0	
243	A 68	Do.	2			5			10				0 2 6	
244	69	Do.	4			25			99	50			0 19 9½	
245	70	Bazilide Delphos	3			25			74				0 16 5½	
		Chemin de Ligne.												
246	71	J. Bte. Etier	4		8½	25			101	25			0 14 0	
247	72	Frs. Armand	4		12				101	50			0 1 5	
248	73	Philip Mount	3			34			102				1 7 7	
249	74	Jean Dumont	4			34	7	9	139				1 9 3	
250	75	J. Bte. Boismier	3	3	6	36			120	50			1 5 1½	
251	76	Anselme Boismier	2	5		34	7	9	88	25			0 16 11	
252	77	Louis Allard	2			31	7	9	64				0 11 11½	
253	78	Anselme Boismier	3	7	8	2			76				0 14 5	
254	79	Do.	3		6	25			75	75			0 13 5	
255	80	Joseph Charbonneau	3			25			75				0 17 3	
256	81	Antoine Charbonneau	6		11	15 12 15	7 4		90	50			1 1 1	
257	82, 89	Joseph Martel	3 3			13 20			117	50			1 4 4½	
258	83, 90	Anselme Boismier	3 3	2	9	11 20	2	9	98	25			0 19 9	
259	84, 91	Octave Charbonneau	3			30			90				0 16 5½	
260	85	Do.	4	5		6	5		29	25			0 10 0	
261	86, 87	Bazile Jacnot	5			8			40				0 7 8½	
262	88	Joseph Charbonneau	1			25			25				0 5 9	
263	A 88	Antoine Charbonneau	4		11	25			101	50			0 14 10½	
264	89	Inclus dans le No. 82												
265	A 89	Cont. d'Athanase Gravel	3	8		7	5		29				0 6 3	

No de renvoi	No du Terrier.	NOMS DES CENSITAIRES.	ÉTENDUE DE LA CONCESSION OU DU TERRAIN POSSÉDÉ — FRONT: Arpents	Perches	Pieds	PROFONDEUR: Arpents	Perches	Pieds	SUPERFICIE: Arpents	Perches	Pieds	Emplacements ou Lots à bâtir, ou pour d'autres fins que pour des fins agricoles. VALEUR. £ s. d.	Montant de la Rente Constituée a été payée pour Censitaire. £ s. d.	Voyez renvoi au bas.
		***Concession Mascouche, Chemin de Ligne.*—(Suite.)**												
266	90	Inclus dans le No. 83												
267	A 90	Cont. de Bazilide Delphos	1	6	4½	8			13				0 3 3	
268	B 90	Do. de J. Bte. Thérien	1	6	4½				13				0 3 3	
269	91	Inclus dans le No. 84												
270	A 91	Continuation de Benj. Allard		7	9	10			7	50			0 1 10½	
271	B 91	Do. de Frs. Allard		7	9	10			7	50			0 1 10½	
272	C 91	Cont. de Maxime Duprat	1	5		1			15				0 3 9	
273	92	Joseph Allard	3			20			60				0 11 11	
274	A 92	Isidore Ducept	1	5		12			18				0 4 6	
275	B 92	Alexandre Emond	1	5		12			18				0 4 6	
276	93	Ambroise Riopelle	1	2	9	20			25				0 8 4	
277	A 93	Anselme Boismier	1	7	9	20			35				0 11 7½	
278	B 93	Louis Etier	2			11			22				0 5 6	
279	C 93	J. Bte. Thérien	1			11			11				0 2 9	
280	94	Ambroise Riopelle	3			20			60				0 18 3½	
281	A 94	Michel Mayez	3			11	3	0	41				0 8 6	
282	95	Ambroise Riopelle		7	9	20			15				0 3 1	
283	A 95	Joseph Martel	2	2	9	20			45				0 9 2	
284	B 95	François X. Renaud	1	5		12			18				0 4 6	
285	C 95	Joseph Forant	1	5		12			18				0 4 6	
286	96	Ambroise Riopelle							10				0 2 1	
287	A 96	Alexis Chalifoux							10				0 2 1	
288	B 96	Ambroise Riopelle		7	9	21	7	9	16	50			0 4 1½	
289	C 96	Joseph Colleret	1	2	9	21	7	9	27	50			0 6 10½	
290	D 96	Antoine Charbonneau	1			22			22				0 5 6	
291	E 96	François D[illegible]	1			22			22				0 5 6	
292	97	J. Bte. Persillier							57	50			0 14 4½	
293	A 97	Michel Beauchamp							19				0 4 9	
294	B 97	Joseph Paré							20				0 5 0	
295	C 97	Louis Paré							21				0 5 3	
296	98	Léonard Pelhier							24				0 4 4¼	
297	99	Charles Corbeil							23				0 4 3¼	
298	100	Onézime Duprat							15				0 4 11	
299	101	Louis C. Beaumont							10				0 2 9	
300	A 101	Etienne Perrault							10				0 2 9	
301	B 101	Napoléon Lapointe							23	50			0 6 6½	

No. de référence.	No. du Terrier.	NOMS DES CENSITAIRES.	ÉTENDUE DE LA CONCESSION OU DU TERRAIN POSSÉDÉ. FRONT. Arpents.	Perches.	Pieds.	PROFONDEUR. Arpents.	Perches.	Pieds.	SUPERFICIE. Arpents.	Perches.	Pieds.	Emplacements ou Lots à bâtir, ou pour d'autres fins que pour des fins agricoles. VALEUR. £ s. d.	Montant de la Rente Constituée à être payée par le Censitaire. £ s. d.	Voyez référence
		Concession Mascouche, Grand Côteau.												
302	1	Charles Daunais	4						60				1 3 4	
303	2	J. Bte. Dazé							30				0 11 8	
304	A 2	J. Bte. Desnoyers							30				0 11 8	
305	3	Michael Phelan	2						60				1 3 4	
306	4	Alexander McKenzie							60				1 3 4	
307	5	Joseph Phelan							60				1 3 4	
308	6	Jean Guilbault							30				0 11 8	
309	A 6	Joseph Phelan							30				0 11 8	
310	7	Do.							47	33	108		0 18 4	
311	A 7	Alexis Archambault							32	33	108		0 12 6	
312	8	François Vézina							30				0 11 8	
313	A 8	Louis Masson							3				0 11 8	
314	9	Edouard Masson							120				2 6 8	
315	10	Thomas Phelan							60				1 3 4	
316	11	Do.							60				1 3 4	
317	12, 13	J. Bte. Lespérance							7	50			0 2 11	
318	12, 13	François Léonard							7	50			0 2 11	
319	12, 13	Joseph Pepin							15				0 5 10	
320	12, 13	J. M. Bruyère							15				0 5 10	
321	12, 13	J. Bte. Dagenais							15				0 5 10	
322	14	Lancelot Robinson							120				2 6 8	
323	15	Richard Robinson							95				1 16 11	
324	16	Lancelot Robinson							90				1 15 0	
325	17	Do.							90				1 15 0	
326	18	Thomas Robinson							90				1 15 0	
327	19	Messire Louis Gagné							111				2 3 2	
328	20	Thomas Robinson							120				2 6 8	
329	21	Bazilide Delphos							24				0 9 9	
330	A 21	Thomas Robinson							100				1 18 10½	
331	22	L. A. Panneton							104				2 0 5½	
332	23	Thomas Phelan							102	50			2 0 0	
333	24	Joseph Lévesque dit Sansoucis							34				0 13 2	
334	25	James Garaty							12				0 5 0	

No. de références.	No. du Terrier.	NOMS DES CENSITAIRES.	ÉTENDUE DE LA CONCESSION OU DU TERRAIN POSSÉDÉ. FRONT. Arpents.	Perches.	Pieds.	PROFONDEUR. Arpents.	Perches.	Pieds.	SUPERFICIE. Arpents.	Perches.	Pieds	Emplacements ou Lots à bâtir, ou pour d'autres fins que pour des fins agricoles. VALEUR. £ s. d.	Montant de la Rente Constituée à être payée par le Censitaire. £. s. d.	Voyez référence au bas.
		Concession Petite Mascouche, Sud.												
335	1	Louis Labelle	...	8	9	20	...	...	11	50	...	...	0 6 8¼	
336	A 1	Joseph Gauthier	1	5	...	20	...	...	30	...	...	...	0 10 7	
337	B 1	Veuve Joseph Dépaty	1	5	...	20	...	...	30	...	...	...	0 10 7	
338	2	Do.	1	...	...	21	7	...	21	70	...	...	0 7 5	
339	A 2	Frs. Charbonneau	2	...	...	21	7	...	43	40	...	...	0 14 10¼	
340	3	Do.	3	...	...	20	2	9	60	75	...	...	1 1 5	
341	4	Joseph Ostin dit Marineau	1	5	...	20	7	9	31	...	...	...	0 10 11¾	
342	A 4	Joseph Gauthier	1	5	...	20	7	9	31	...	...	...	0 10 11¾	
343	5	Do.	3	...	...	20	3	6	61	...	...	...	1 1 7¾	
344	6	Narcisse Forget dit Dépaty	3	...	...	20	...	...	60	...	...	...	1 1 3½	
345	7	Octave Ostin dit Marineau	3	...	...	20	...	...	60	...	...	...	1 1 1½	
346	8	Octave Marineau	1	5	...	20	...	...	30	...	...	...	0 10 10	
347	A 8	Paul Chatigny	1	5	...	20	...	...	30	...	...	...	0 10 7	
348	9	Louis Ostin dit Marineau	3	...	...	20	...	...	60	...	...	...	1 1 1½	
349	10	Joseph Martin	3	...	...	20	...	...	60	...	...	...	1 1 1½	
350	11	Narcisse Forget	1	5	...	20	...	...	30	...	...	...	0 10 7	
351	A 11	Joseph Ostin dit Marineau	1	5	...	20	...	...	30	...	...	...	0 10 7	
352	12	J. Bte. Ostin dit Marineau	3	...	...	20	...	...	60	...	...	...	1 1 1½	
353	13	Do.	1	...	...	20	...	...	20	...	...	...	0 7 2	
354	A 13	John Alexander	2	...	...	20	...	...	40	...	...	...	0 14 3½	
355	14	Do.	3	...	...	20	...	...	60	...	...	...	1 1 1½	
356	15	Do.	3	...	...	20	...	...	60	...	...	...	1 1 1½	
357	16	Do.	3	...	...	20	...	...	60	...	...	...	1 1 1½	
358	17	Do.	3	...	...	20	7	9	62	25	...	...	1 2 2¼	
359	18	Rody Robinson	3	5	...	17	1	...	60	...	...	...	1 1 1½	
360	19	Louis Paquet	...	...	...	...	...	...	8	50	...	...	0 3 1½	
361	A 19	William Robinson	...	...	...	...	...	...	8	50	...	...	0 3 1½	
362	B 19	Arthur Brereton	...	...	...	...	...	...	43	...	...	...	0 14 10½	
363	20	Do.	3	9	4½	15	3	...	60	...	...	...	1 1 1½	
364	21	William Robinson	4	2	10	14	1	...	60	...	...	...	1 1 1½	
365	22	Thomas Alexander	...	...	...	...	...	...	31	50	...	...	0 15 0¾	
366	A 22	Humphrey Lyons	...	...	...	...	...	...	12	...	...	...	0 5 1¼	
367	B 22	Henry Alexander	...	...	...	...	...	...	18	25	...	...	0 7 10	

2° *Lachenaie.*

No. de référence.	No. du Terrier.	NOMS DES CENSITAIRES.	ÉTENDUE DE LA CONCESSION OU DU TERRAIN POSSÉDÉ. FRONT. Arpents.	Perches.	Pieds.	PROFONDEUR. Arpents.	Perches.	Pieds.	SUPERFICIE. Arpents.	Perches.	Pieds.	Emplacements ou Lots à bâtir, ou pour d'autres fins que pour des fins agricoles. VALEUR. £ s. d.	Montant de la Rente Constituée à être payée par le Censitaire. £ s. d.	Voyez référence au Cadastre.
		Concession Petite Mascouche, Sud. Continuations.												
368	23	Paul Chatigny							10				0 2 6	
369	A 23	J. Bte. Vandandaigue dit Gadbois, fils							27				0 6 9	
370	B 23	Pierre Vandandaigne							27				0 6 9	
		Concession Petite Mascouche, Nord.												
371	1	John Alexander							63				0 19 2½	
372	2	Do.	4			20			80				1 1 3	
373	3	Do.	3			20			60				0 18 2	
374	4	Do.	3			20			60				0 18 2	
375	5	Do.	3			20			60				0 18 2	
376	6	Frs. Dompierre	2	6	4½	20			52	50			0 15 10½	
377	7	John Alexander	3	3	13½				67	50			1 0 5½	
378	8	Do.	1	5		25			37	50			0 11 4	
379	A 8	Francis Alexander	1	5		25			37	50			0 11 4	
380	9	Do.	3			25			75				1 2 8	
381	10	John Shephard	3			30			90				1 7 2½	
382	11	Pierre Beaudry	3			30			90				1 7 2½	
383	12	Do.	3			30			90				1 7 2½	
384	13	Joseph Gauthier	3			30			90				1 7 2½	
385	14	André Lacasse	3			30			90				1 7 2½	
386	15	Pierre Quevillon							20				0 6 10	
		Concession Côte Bâtarde, Sud.												
387	1	J. Bte. Chartrand							30				0 10 6½	
388	2	André Lacasse	1	5		11	1		16	75			0 5 10½	
389	A 2	Joseph Filion	1	5		11	1		16	75			0 5 10½	
390	3	Pierre Martin							46	75			0 11 8	
391	A 3	Pierre Quevillon							23				0 8 2	
392	B 3	Charles Thérien							23				0 8 2	
393	4	Hyacinthe Huboux	1			24	6	12	24	66	216		0 8 7¾	
394	A 4	Paul Chatigny	2			24	6	12	49	33	108		0 17 3¾	
395	5	Octave Ostin		5		23			11	50			0 4 1½	
396	A 5	Antoine Martin	1	5		23			34	50			0 12 4½	
397	B 5	L. A. Panneton	1			23			23				0 8 2½	
398	6	Do.	2	5		21	6	12	51				0 18 4	

No. de référence.	No. du Terrier.	NOMS DES CENSITAIRES.	ETENDUE DE LA CONCESSION OU DU TERRAIN POSSÉDÉ. FRONT. Arpents.	Perches.	Pieds.	PROFONDEUR. Arpents.	Perches.	Pieds.	SUPERFICIE. Arpents.	Perches.	Pieds.	Emplacements ou Lots à bâtir, ou pour d'autres fins que pour des fins agricoles. VALEUR. £ s. d.	Montant de la Rente Constituée à être payée par le Censitaire. £ s. d.	Voyez référence au bas.
		Concession Côte Bâtarde, Sud.—(Suite.)												
399	A 6	Barnabé Lepage		5		21	6	12	11				0 3 9½	
400	7	Pierre Ostin	1			20	3	6	20	33	108		0 7 2	
401	A 7	Pierre Hupé	2			20	3	6	40	66	216		0 14 3½	
402	8	Charles Daunais	1	6	9	18	9		32	25			0 10 10	
403	A 8	Louis Mayé		6		18	9		10	50			0 4 2	
404	B 8	Veuve P. Filion		7	9	18	9		14	25			0 5 0¼	
405	9	Joseph Forget	1	5		17	5		26	25			0 9 3	
406	A 9	Joseph Gascon	1	5		17	5		26	25			0 9 3	
407	10	Isidore David	1			16	2	9	16	25			0 5 8¼	
408	A 10	Pierre Archambault	1			16	2	9	16	25			0 5 8¼	
409	B 10	J. M. Laurin	1			16	2	9	16	25			0 5 8¼	
410	11	Pierre Gravel	3			14	8		41	50			0 14 10	
411	12	Jacques Grenon	3			13	5		40	25			0 13 5¾	
412	13	Joseph Martin	2	8	14	12	7	9	32				0 11 8	
413	14	Frs. X. Mathieu	3			10	7	9	32	25			0 10 11½	
414	15	Narcisse Gratton	1	5		9	1		14				0 4 8¼	
415	A 15	Joseph Tessier	2			9	3		18	50			0 6 8¾	
416	16	Jean Vaillancour	3	5		7	7		27				0 9 6	
417	17	Octave Filion	3			6		22	18	66	216		0 6 3	
418	18	Michel Gougeon	1	2	9	14	3		18				0 6 5	
419	A 18	Toussaint Laurier	1	2	9	14	2		17	75			0 6 5	
420	19	William Robinson	1	6		15	1		24				0 8 11	
421	A 19	Henry Robinson	1	6		15	1		24				0 8 11	
422	20	Augustin Dépaty	1	3		14	7		19	75			0 6 6	
423	A 20	Joseph Gauthier	1		9	14	7		15				0 5 0¼	
424	B 20	Pierre Laurent Croze		4		14	7		5				0 1 5¾	
425	21	Frs. Dubois	3	3	6	12	5		38				0 12 10	
426	22	Maurice Bricault	1	5		10			15				0 5 2½	
427	A 22	Joseph Tessier, fils	1	5		10			15				0 5 2½	
428	23	Edouard Chayer							22	75			0 7 7	
429	24	Do.							19	75			0 6 7	
430	25	Do.							14	50			0 4 11	
431	26	Do.							9	50			0 3 0	
432	27	Do.							4				0 1 4	

No. de référence.	No. du Terrier.	NOMS DES CENSITAIRES.	ÉTENDUE DE LA CONCESSION OU DU TERRAIN POSSÉDÉ. FRONT. Arpents.	Perches.	Pieds.	PROFONDEUR. Arpents.	Perches.	Pieds.	SUPERFICIE. Arpents.	Perches.	Pieds.	Emplacements ou Lots à bâtir, ou pour d'autres fins que pour des fins agricoles. VALEUR. £ s. d.	Montant de la Rente Constituée à être payée par le Censitaire. £ s. d.	Voyez référence
		Concession Côte Bâtarde, Nord.												
433	1	Vincent Paquette	1	5	...	8	...	...	12	...	...	.....	0 4 2½	
434	A 1	Francis Alexander	1	5	...	8	...	...	12	...	...	.....	0 4 2½	
435	2	Frs. Chapeleau	1	5	...	8	5	...	12	75	...	.....	0 4 7½	
436	A 2	Israël Laurier	...	9	...	8	5	...	7	50	...	.....	0 3 2	
437	B 2	Frs. Dompierre	...	6	...	8	5	...	5	...	...	.....	0 2 1	
438	3	Joseph Rochon	1	...	...	9	5	...	9	50	...	.....	0 3 10¾	
439	A 3	Antoine Limoges	...	7	9	9	[illegible]	...	6	...	...	.....	0 2 6½	
440	B 3	Représentants Pierre Labelle	...	7	9	9	5	...	6	...	...	.....	0 2 6¾	
441	C 3	J. O. A. Turgeon	...	5	...	9	5	...	4	50	...	.....	0 1 10	
442	4	Joseph Filion	2	7	6	10	5	9	29	...	...	.....	0 10 2¼	
443	5	Do.	1	5	...	10	4	...	15	75	...	.....	0 5 3¾	
444	A 5	J. Bte. Lauzon	1	5	...	10	4	...	15	75	...	.....	0 5 3¾	
445	6	Pierre Quevillon	1	5	...	10	1	15	15	25	...	.....	0 5 4¼	
446	A 6	Charles Thérien	1	5	...	10	1	15	15	25	...	.....	0 5 4¼	
447	7	Moïse Laurier	1	5	...	10	5	...	15	75	...	.....	0 5 7½	
448	A 7	Michel Leclair, fils	...	7	9	10	5	...	8	...	...	.....	0 2 11½	
449	B 7	J. Dubois ou représentants	...	7	9	10	5	...	8	...	...	.....	0 2 11½	
450	8	Antoine Rochon	1	2	9	12	...	...	13	75	...	.....	0 5 0¾	
451	A 8	Joseph Léonard	1	2	9	11	...	...	13	75	...	.....	0 5 0¾	
452	B 8	Frs. Bruyère	...	5	...	11	...	...	5	50	...	.....	0 1 10½	
453	9	Joseph Legris	3	...	...	10	2	9	30	75	...	.....	0 10 10	
454	10	J. O. A. Turgeon	1	...	...	11	...	...	11	...	...	.....	0 4 0	
455	A 10	Frs. Xav. Chartrand	...	5	...	11	...	...	[illegible]	50	...	.....	0 2 0¾	
456	B 10	Thomas Ouimet	...	5	...	11	...	...	5	50	...	.....	0 2 0¾	
457	C 10	Frs. Gravel	...	5	...	11	...	...	5	50	...	.....	0 2 0¾	
458	D 10	Louis Meunier	...	5	...	11	...	...	5	50	...	.....	0 2 0¾	
459	11	Joseph Limoges	3	...	...	12	6	...	37	75	...	.....	0 13 3½	
460	12	René Caron	1	...	...	13	5	...	[illegible]	50	...	.....	0 4 10	
461	A 12	Joseph Paré	1	5	...	13	5	...	[illegible]	25	...	.....	0 7 0	
462	B 12	Pierre Paquette	...	5	...	13	5	...	6	75	...	.....	0 3 0¾	
463	13	Frs. Gravel	3	...	...	13	5	...	40	...	...	.....	0 14 1¼	
464	14	Gédéon Legris	2	...	...	13	4	3	26	75	...	.....	0 9 5½	
465	A 14	Pierre Andgrave	1	...	...	13	4	3	13	50	...	.....	0 4 8½	
466	15	Louis Labelle	2	5	...	14	...	...	35	...	...	.....	0 12 2½	
467	A 15	Ovide et Léandre Labelle	...	5	...	14	...	...	7	...	...	.....	0 2 6¾	
468	16	Israël Laurier	2	8	16	13	4	...	38	66	240	.....	0 13 7	

No. de référence	No. du Terrier.	NOMS DES CENSITAIRES.	ÉTENDUE DE LA CONCESSION OU DU TERRAIN POSSÉDÉ. FRONT. Arpents.	Perches.	Pieds.	PROFONDEUR. Arpents.	Perches.	Pieds.	SUPERFICIE. Arpents.	Perches.	Pieds.	Emplacements ou Lots à bâtir, ou pour d'autres fins que pour des fins agricoles. VALEUR. £ s. d.	Montant de la Rente Constituée à être payée par le Censitaire. £ s. d.	Voyez référence au bas.
		Concession Côte Bâtarde, Nord.—(Suite.)												
469	17	Charles Forget	3			12	7		38				0 13 6¼	
470	18	Joseph Charbonneau	3	5		13			45	50			0 15 11¼	
471	19	J. Bte. Duguay	3	5		12			42				0 14 8½	
472	20	Noël Chapeleau	1	5		10	1		15	25			0 5 4½	
473	A 20	Frs. Sarazin	1	5		10	1		15	25			0 5 1½	
		Concession Laplaine, Sud.												
474	1	John Alexander	2			9			18				0 7 3¼	
475	A 1	Do.	3			15½			46	50			0 18 9½	
476	B 1	Do.	4	9		23	2		113	50			2 5 10¾	
477	2	Joseph Corbeil	1	5		20			30				0 12 1	
478	A 2	Félix Villeneuve	1	5		6			9				0 3 9	
479	B 2	Frs. Robert	1	5		14			21				0 8 3¾	
480	3	John Patterson	3			20			60				1 4 1½	
481	4	Joseph Allaire	3			20			60				1 1 1½	
482	5	John Patterson	3			20			60				1 1 1½	
483	6	Do.	3			20			60				1 1 1½	
484	7	Patrick Connor	3			20			60				1 1 1½	
485	8	Andrew Myers	3			20			60				1 1 1½	
486	9	Patrick Connor	3			20			60				1 1 1½	
487	10	Alexander Walker	3			20			60 ½				1 1 10¼	
488	11	Christopher Hodgson	3			20			60				1 1 1½	
489	12	Do.	3			20			60				1 1 1½	
490	13	Philip Th main dit Roeque	3			20			60				1 1 1½	
491	14	John Patterson							50				0 17 7	
492	A 14	Frs. Gariépy							10				0 3 6¾	
493	15	Etienne Migneron	3			20			60				1 1 1½	
494	16	J. Bte. Boutron	3			20			60				1 1 1½	
495	17	Euzèbe Gougeon	3			20			60				1 1 1½	
496	18	Michel Rouard	3			20			60				1 1 1½	
497	19	Antoine Gagnon	3	5	½	20			70	50			1 4 11¼	
498	20	André Rouard Villemaire	1	5		20			30				0 10 4¼	
499	A 20	Gilbert Rouard Villemaire	2			20			40				0 13 11¼	
500	21	Michel Rouard	3			20			60				1 1 1½	
501	22	John Robertson, fils	2	7	9	20			55				0 17 9¼	

No. de référence.	No. du Terrier.	NOMS DES CENSITAIRES.	ÉTENDUE DE LA CONCESSION OU DU TERRAIN POSSÉDÉ. FRONT. Arpents.	Perches.	Pieds.	PROFONDEUR. Arpents.	Perches.	Pieds.	SUPERFICIE. Arpents.	Perches.	Pieds.	Emplacements ou Lots à bâtir, ou pour d'autres fins que pour des fins agricoles. VALEUR.	Montant de la Rente Constituée à être payée par le Censitaire. £ s. d.	Renvoi à référence au Plan
		Concession Laplaine, Sud.—(Suite.)										£ s. d.	£ s. d.	
502	23	Michel Rochon	3			20			60 1	50			1 1 6	
503	24	James Livingston	3			20 1			59				1 0 9½	
504	25	Do.	3			20			60 5				1 3 2	
505	26	Joseph Maisonneuve	3			20			60				0 11 10	
506	27	Frs. Dubois	3			20			60				0 7 1½	
507	28	John Robertson	3			20			60 1				0 18 6½	
508	29	Joseph Gauthier	3			20			60 3				1 2 2	
509	30	Frs. Gauvreau	3			20			60 1				1 1 6	
510	31	Pierre Corbeil	3			20			60				1 1 6½	
511	32	Peter Robertson	3			20 1			61				1 1 6¾	
512	33	Charles Thérien	3			20			60				1 1 3	
513	34, 35	Do.	3			10 32½			62	50			1 2 0¾	
514	36	Joseph Thérien	5	4		13	5		73				1 5 9¾	
515	37	Louis Cloutier	3			20			60 10	50			0 17 6	
516	38	Charles Meunier	3			20			60				0 17 10	
517	39	Léon Corbeil	3			20			58	50			1 1 6¼	
		Continuation de la Concession Laplaine, Sud.												
518	1	Léon Thérien	3			11	5		34	50			0 11 6	
519	2	Charles Meunier	3			7	3		21	90			0 8 0	
520	3	Inclus dans le No. 37, Côte Sud Laplaine												
		Concession Laplaine, Nord.												
521	1	John Pangman	3			30			90				1 9 11½	
522	2	Joseph Renaud	3			30			90				1 9 11½	
523	3	John Alexander	3			21	6	12	65				1 1 3	
524	3, 4	Do.							28				0 13 4½	
525	A 3, 4	J. Bte. Galipeau							28				0 10 7	
526	4	Joseph Dupont		5		21			10	50			0 4 2¾	
527	A 4	Paschal Lauzon		5		21			10	50			0 4 2¾	

No. de référence.	No. du Terrier.	NOMS DES CENSITAIRES.	ÉTENDUE DE LA CONCESSION OU DU TERRAIN POSSÉDÉ. FRONT. Arpents.	Perches.	Pieds.	PROFONDEUR. Arpents.	Perches.	Pieds.	SUPERFICIE. Arpents.	Perches.	Pieds.	Emplacements ou Lots à bâtir, ou pour d'autres fins que pour des fins agricoles. VALEUR. £ s. d.	Montant de la Rente Constituée à être payée par le Censitaire. £ s. d.	Voyez référence au bas.
		Concession Laplaine, Nord.—(Suite.)												
528	B 4	Toussaint Pepin	...	5	...	20	5	...	10	25	...	.....	0 4 1½	
529	C 4	Frs. Monet	1	5	...	20	5	...	30	75	...	.....	0 12 4	
530	5	John Alexander	3	.....		30	.....		90	.....		.....	1 12 11½	
531	6	Do.	2	6	...	30	.....		72	.....		.....	1 9 2	
532	A 6	Joseph Marien	...	4	...	30	.....		18	.....		.....	0 6 10	
533	7	Do.	3	.....		30	.....		88	50	...	.....	1 12 11½	
534	8	John Pangman	3	.....		12	.....		36	.....		.....	0 13 2¼	
535	A 8	Séraphin Huppé	1	.....		18	.....		18	.....		.....	0 6 7½	
536	B 8	Aimé Chevigny	2	.....		18	.....		36	.....		.....	0 13 2¼	
537	9	John Pangman	1	5	...	10	.....		15	.....		.....	0 4 11½	
538	A 9	Frs. Peltier	1	5	...	20	.....		30	.....		.....	0 10 0¾	
539	B 9	Thomas Ewen	1	5	...	30	.....		45	.....		.....	0 15 0	
540	10	Do.	.....			.....			22	50	...	.....	0 8 7½	
541	A 10	Do.	.....			.....			45	.....		.....	0 17 3	
542	B 10	Aimé Allaire	...	7	9	22	5	...	22	50	...	.....	0 8 7½	
543	11	Lancelot Alexander	3	.....		3	.....		90	.....		.....	1 9 11½	
544	12	Do	3	.....		30	.....		90	.....		.....	1 9 11½	
545	A 12	Do.	3	.....		19	3	...	57	50	...	.....	1 2 0½	
546	13	Antoine Gauthier	3	.....		30	.....		86	25	...	.....	1 9 11½	
547	A 13	Joseph Senécal	3	.....		5	.....		15	.....		.....	0 5 9	
548	B 13	Michel Allard	1	5	...	5	.....		7	50	...	.....	0 2 10½	
549	C 13	André Soucy	1	5	...	5	.....		7	50	...	.....	0 2 10½	
550	D 13	Fréderic Gariépy	3	.....		10	.....		30	.....		.....	0 11 6	
551	14	Lancelot Alexander	3	.....		30	.....		89	75	...	.....	1 9 11½	
552	A 14	Gabriel Croze dit Provençal	3	.....		19	.....		57	.....		.....	1 6 1	
553	15	Damase Thérien	...	1	4½	16	6	4½	6	.....		.....	0 2 0½	
554	A 15	Isaac Gagnon	...	1	4½	16	6	4½	6	.....		.....	0 2 0½	
555	B 15	Lancelot Alexander	2	1	9	16	6	4½	127	50	...	.....	2 4 9½	
556	16	Joseph Brien dit Desrochers	3	.....		30	.....		88	50	...	.....	1 9 11½	
557	A 16, 17	Félix Villeneuve	6	.....		.....			50	.....		.....	0 19 2	
558	17	Antoine Plouffe	.....			.....			84	50	...	.....	1 8 3½	
559	A 17	Aimé Allaire	.....			.....			5	50	...	.....	0 1 8½	
560	18	Lancelot Robinson	3	.....		30	.....		90	.....		.....	1 9 11½	
561	19	Do.	3	.....		30	.....		90	.....		.....	1 9 11½	
562	20	Ant. Audet ou représentants	1	.....		30	.....		30	.....		.....	0 9 11½	
563	A 20	Noël Pepin	2	.....		30	.....		60	.....		.....	1 0 0	

No. de référence.	No. du Terrier.	NOMS DES CENSITAIRES.	ÉTENDUE DE LA CONCESSION OU DU TERRAIN POSSÉDÉ. FRONT. Arpents.	Perches.	Pieds.	PROFONDEUR. Arpents.	Perches.	Pieds.	SUPERFICIE. Arpents.	Perches.	Pieds.	Emplacements ou Lots à bâtir, ou pour d'autres fins que pour des fins agricoles. VALEUR. £ s. d.	Montant de la Rente Constituée à être payée par le Censitaire. £ s. d.
		Concession Laplaine, Nord.—(Suite.)											
564	21	Joseph Rouard Villemaire	3			30			90				1 9 11½
565	22	Louis Chaput	3			30			90				1 9 11½
566	23	Domptail Auger	3			30			90				1 9 11½
567	24	Andrew Myers	3			30			90				1 9 11½
568	25	Alexander Walker	3			30			90				1 9 11½
569	26	Christopher Hodgson	3	2					6				0 2 1½
570	A 26	Lewis Myers	3	2		30			90				1 9 4
571	27	Lancelot Alexander	3			30			90				1 9 11½
572	28	Lewis Myers	3			30			90				1 9 11½
573	29	Do.	3			30			90				1 9 11½
574	30	Henry Brereton	3			30			83				1 9 0¼
575	31	Robert Ewen	3			30			90				1 9 11½
576	32	Henry Brereton	3			30			90				1 9 11½
577	33	Amable Corbeil	2			30			60				0 18 5
578	A 33	James Peterkin	1	5		30			45				0 13 8¾
579	34	Do.	3	5		30			105				1 11 10
580	35	Michel Gougeon	1			30			30				0 3 7
581	A 35	John Robertson	2			30			60				0 7 2½
582	36	Théodule Thouin	2	7	9	30			83				0 10 9½
583	37	Henry Robinson	3			30			90				1 9 11½
584	38	William Robinson	3			30			90				1 9 11½
585	39	Régis Lusignan	3			30			90				1 9 11
586	40	Joseph Gauthier	3			30			90				1 7 2½
587	41	John Robertson	3			30			90				1 7 2½
588	42	Joseph Maisonneuve	3 ·			30 3			93				1 8 1¼
589	43	Joseph Gauthier	3			30			90				1 9 11½
590	44	Do.							86				1 8 1¾
591	A 44	Frs. Gauvreau							4				0 1 7½
592	B 44	John Myers							2				0 0 10
593	45	Frs. Gauvreau	3 ·			30 3			93				1 8 1¼
594	46	Peter Robertson	3 ·			30 3			93				1 8 1¼
595	47	Do.	3			30			90				1 7 2½
596	48	George Robertson	3 ·			30 3			93				1 8 1¼

No. de référence.	No. du Terrier.	NOMS DES CENSITAIRES.	ÉTENDUE DE LA CONCESSION OU DU TERRAIN POSSÉDÉ. FRONT. Arpents.	Perches.	Pieds.	PROFONDEUR. Arpents.	Perches.	Pieds.	SUPERFICIE. Arpents.	Perches.	Pieds.	Emplacements ou Lots à bâtir, ou pour d'autres fins que pour des fins agricoles. VALEUR. £ s. d.	Montant de la Rente Constituée à être payée par le Censitaire. £ s. d.	Voyez référence au bas.
		Concession Lauzaine, Nord.—(Suite.)												
597	49	Pierre Corbeil	3			30			86	50			1 6 2	
598	50	Frs. Gauvreau	3			30			90				1 7 2½	
599	51	Charles Thouin	3			30			93				1 8 4	
600	52	Do.	1	5		30			45				0 13 7½	
601	A 52	George Robertson	1	5		30			45				0 13 7½	
602	53	J. M. Paquette	3			30	5		91	50			1 7 8	
603	54	Alfred Greece	3			30	7	9	91	75			1 7 9	
604	55	Joseph Pangman	2			30			115				1 14 10	
605	56	Bonaventure Paquette	1			30			112				1 13 11	
606	57	J. M. Paquette, (*une pointe*)				30			103				1 16 4	
607	58	Louis Simard, (*une pointe*)				30			103				1 16 4	
608	59	Joseph Thérien							36				0 11 2½	
609	60	Louis Cloutier	4						50	50			0 15 9	
610	A 60	Jean Bte. Simard	2			26			52				0 10 4	
611	B 60	Narcisse Bélanger	2			24			48				0 10 4	
612	61	Louis Gauthier	3			18	7	9	56	25			0 10 10½	
613	A 61	Narcisse Bélanger	3			21	2	9	63	75			0 12 8½	
614	62	Charles Meunier	3			40			120				0 15 9	
615	63	Frs. Gauvreau	3			40			120				1 3 7	
616	64	Jean Gauthier, (*pointe*)							10				0 3 1½	
617	65	Louis Gauthier							165				1 13 3¼	
618	66	Jean Gauthier				40			77				0 14 7	
619	67	Frs. Gauthier				40			110				1 3 11½	
620	68	Do.				40			110				1 3 11	
		Continuation de la même Concession.												
621	1	Bazilide Gariépy	2	8	2	18	5		52				0 19 11½	
622	"	Do.	1	5		17	5		26	25			0 10 1	
623	A 2	Louis Peltier Bellefleur	1	5		17	5		26	25			0 9 2	
624	3	Frs. Peltier Bellefleur	1	5		21	7	9	32	50			0 11 2	
625	A 3	J. M. Truchon	1	5		21	7	9	32	50			0 14 2	
626	4	Frs. Dompierre	1	5		25			37	50			0 15 0	
627	A 4	Séraphin Huppé	1	5		25			37	50			0 14 4	
628	5	Frs. Peltier Bellefleur	3			25			75				1 8 9	

No. de référence.	No. de Terrier.	NOMS DES CENSITAIRES.	ÉTENDUE DE LA CONCESSION OU DU TERRAIN POSSÉDÉ. FRONT. Arpents.	Perches.	Pieds.	PROFOND. Arpents.	Perches.	Pieds.	SUPERFICIE. Arpents.	Perches.	Pieds.	Emplacements ou Lots à bâtir, ou pour d'autres fins que pour des fins agricoles. VALEUR. £ s. d.	Montant de la Rente Constituée à être payée par le Censitaire. £ s. d.
		Continuation de la même Concession.—(Suite.)											
629	6	Joseph Mathieu	1	5		24	8	9	37	25			0 14 3
630	A 6	J. Bte. Roy	1	5		24	8	9	37	50			0 14 3
631	7	Benjamin Malouin							50	25			0 19 3½
632	A 7	David Beauchamp							25				0 9 7
633	8	Philip Mount	1			17	2	9	17	25			0 6 7
634	A 8	Marcel Contant	1			17	2	9	17	25			0 6 7
635	B 8	Isidore Perrault	1			17	2	9	17	25			0 6 7
636	9	Jean Dumont	2	9		13	5		39	50			0 15 2
637	10	Joseph Renaud	3			9	6	12	29				0 11 1
638	11	John Pangman	3			5	8		17	50			0 6 [illegible]
		Concession Côte George, Sud.											
639	1	Stanislas Gareau	3			20			66	75			1 5 7½
						6	1	9					
640	2	Bazilide Gariépy	2			20			40				0 15 4
641	A 2	Joseph Bleau	1			20			20				0 7 8
642	3	J. Bte. Renaud	1			20			20				0 [illegible]
643	A 3	Petrus Roy		5		20			10				0 3 10
644	B 3	Michel Duprat	1			20			20				0 7 8
645	C 3	Toussaint Boyer		5		20			10				0 3 10
646	4	Napoléon Lapointe	3			20			60				1 3 0
647	5	Frs. Gagnon	3			20			60				1 3 0
648	6	Charles Corbeil	1	5		20			30				0 11 6
649	A 6	Louis Roussin	1	5		20			30				0 11 6
650	7	Michel Corbeil		7	9	20			15				0 5 9
651	A 7	Joseph Corbeil		7	9	20			15				0 5 9
652	B 7	Prosper Corbeil	1	5		20			30				0 11 6
653	8	Pierre Cantin	1			20			20				0 7 8
654	A 8	Bonaventure Lamoureux	1			20			20				0 7 8
655	B 8	Césaire Lamoureux	1			20			20				0 7 8
656	9	Hyacinthe Huboux	3			20			60				1 3 0
657	10	Charles Migneron		7	9	20			15				0 5 9
658	A 10	Charles Robin		7	9	20			15				0 5 9
659	B 10	J. Bte. Courval	1	5		20			30				0 11 6
660	11	Alexis Larche	1	5		20			30				0 11 6
661	A 11	Edouard Croze	1	5		20			30				0 11 6

No. de référence	No. du Terrier.	NOMS DES CENSITAIRES	ÉTENDUE DE LA CONCESSION OU DU TERRAIN POSSÉDÉ. FRONT Arpents	Perches	Pieds.	PROFONDEUR. Arpents	Perches	Pieds.	SUPERFICIE. Arpents.	Perches	Pieds.	Emplacements ou Lots à bâtir, ou pour d'autres fins que pour des fins agricoles. VALEUR. £ s. d.	Montant de la Rente Constituée à être payée par le Censitaire. £ s. d.	Voyez référence au bas
		Concession Côte George, Sud.—(Suite.)												
662	12	Charles Gariépy	1	5		20			30				0 11 6	
663	A 12	Edouard Peltier	1			20			20				0 7 8	
664	B 12	Isaïe Gariépy		5		20			10				0 3 10	
665	13	J. Bte. Teesdale		7	9	20			15				0 5 9	
666	A 13	Louis Venne		5		20			10				0 3 10	
667	B 13	Charles Beaudouin	1	7	9	20			35				0 13 5	
668	14	Joseph Archambault	1			20			20				0 7 8	
669	A 14	Michel Huboux	1			20			20				0 7 8	
670	B 14	Joseph Nar. Renaud	1			20			20				0 7 8	
671	15	Eusèbe Huboux	1			20			20				0 7 8	
672	A 15	Octave Villeneuve	1			20			20				0 7 8	
673	B 15	Joseph Archambault	1			20			20				0 7 8	
674	16	J. Bte. Truchon		5		20			10				0 3 10	
675	A 16	J. Bte. Boismier		7	9	20			15				0 5 9	
676	B 16	Anselme Boismier		7	9	20			15				0 5 9	
677	C 16	J. Bte. Etier	1	2	9	20			27				0 10 4½	
		Concession Côte George, Nord.												
	1	J. M. Rochon		5		20			10				0 3 10	
679	A 1	Demoiselles Rochon	1			20			20				0 7 8	
680	B 1	Jacques Laurier	1	5		20			30				0 11 6	
681	2	Narcisse Renaud	3			20			60				1 3 0	
682	3	J. Bte. Thérien	3			10			30				0 11 6	
683	A 3	Onésime Duprat	3			10			30				0 11 6	
684	4	Félix Truchon	1	5		20			30				0 11 6	
685	4	Charles Crépeau	1	5		20			30				0 11 6	
686	5	J. M. Allard	3			20			60				1 3 0	
687	6	Joseph Allard	1			20			20				0 7 8	
688	A 6	Bazile Allard	1	2	9	20			25				0 9 7	
689	B 6	Jérôme Longpré		5		20			10				0 3 10	
690	C 6	Héritiers de Jacques Perrault		2	9	20			5				0 1 11	
691	7	Joseph Allard	1			20			20				0 7 8	
692	A 7	George Perrault		5		20			10				0 3 10	
693	B 7	Louis Huboux		5		20			10				0 3 10	
694	C 7	Frs. Miraud	1	5		20			20				0 7 8	
695	8	Louis Trudel		5		20			10				0 3 10	

No. de référence.	No. du Terrier.	NOMS DES CENSITAIRES.	ÉTENDUE DE LA CONCESSION OU DU TERRAIN POSSÉDÉ — FRONT. Arpents	Perches	Pieds	PROFONDEUR. Arpents.	Perches	Pieds.	SUPERFICIE. Arpents	Perches	Pieds.	Emplacements ou Lots à bâtir, ou pour d'autres fins que pour des fins agricoles. VALEUR. £ s. d.	Montant de Rente Constituée, à être payé par le Censitaire. £ s. d.
		Concession Côte George, Nord.—(Suite.)											
696	A 8	Prosper Corbeil		5		20			10				0 3 10
697	B 8	Joseph Beaudouin	1			20			20				0 7 8
698	C 8	Octave Sarazin		5		20			10				0 3 10
699	D 8	Eusèbe Beauchamp		5		20			10				0 3 10
700	9	Bazile Jannot	1	5		20			30				0 11 6
701	A 9	Edouard Jannot	1	5		20			30				0 11 6
702	10	Joseph Allard	1			20			20				0 7 8
703	A 10	Charles Jannot		5		20			10				0 3 10
704	B 10	Charles Migneron		7	9	20			15				0 5 9
705	C 10	Frs. Roy et J. Bte. Blais		7	9	20			15				0 5 9
706	11	Représentants Octave Huboux		7	9	20			15				0 5 9
707	A 11	Charles Charpentier		7	9	20			15				0 5 9
708	B 11	J. Bte. David	1	5		20			30				0 11 6
709	12	J. Bte. Chalifoux	1	5		20			30				0 11 6
710	A 12	Charles Nantelle		5		20			10				0 3 10
711	B 12	Joseph Lamoureux	1			20			20				0 7 8
712	13	Louis Jannot	1	5		20			30				0 11 6
713	A 13	Adolphe Trudeau		5		20			10				0 3 10
714	B 13	Isidore Goulet		5		20			10				0 3 10
715	C 13	Laurent Cusson		5		20			10				0 3 10
716	14	Pierre Beaudouin		5		20			10				0 3 10
717	A 14	Charles Beauchamp		5		20			10				0 3 10
718	B 14	Raphaël Bougret		5		20			10				0 3 10
719	C 14	Joseph Huboux		7	9	20			15				0 5 9
720	D 14	André Trudeau		7	9	20			15				0 5 9
721	15	Louis Guilbault	1			20			20				0 7 8
722	A 15	Edouard Bougret	1			20			20				0 7 8
723	B 15	J. Bte. Thérien		5		20			10				0 3 10
724	C 15	Félix Villeneuve		5		20			10				0 3 10
725	16	Charles Jannot		5		20			10				0 3 10
726	A 16	François Bélanger		5		20			10				0 3 10
727	B 16	J. Bte. Pariseau				20			8	3	108		0 3 1
728	C 16	J. Bte. Nantelle			9	20			15				0 5 9
729	D 16	Maxime Croze		7	9	20			15				0 5 9
730	17	Charles Dauphin	1			17			17				0 4 3
731	A 17	Jean Marie Allard	1			3			3				0 0 9

No de renvoi	No du Tenier.	NOMS DES CENSITAIRES.	ÉTENDUE DE LA CONCESSION OU DU TERRAIN POSSÉDÉ — FRONT. Arpents	Perches	Pieds.	PROFONDEUR. Arpents	Perches	Pieds.	SUPERFICIE. Arpents	Perches	Pieds	Emplacements ou Lots à bâtir, ou pour d'autres fins que pour des fins agricoles. VALEUR. £ s. d.	Montant de la Rente Constituée à être payée par le Censitaire. £ s. d.	Voyez réserves au bas.
		Concession Côte George, Nord —(Suite.)												
732	B 17	J. Ls. Archambault	1			10			10				0 2 6	
733	C 17	Nicolas Gervais	1			6			6				0 1 6	
734	D 17	Joseph Allard	1			3			3				0 0 9	
735	E 17	Octave Villeneuve	1			3			3				0 0 9	
736	F 17	Joseph Brouillet	1			6			6				0 1 6	
737	G 17	Pierre Jannot	1			4			4				0 1 0	
738	18	Pr. Ovide Laurier							65	33	108		0 16 4	
739	A 18	J. M. Rochon							32	66	216		0 8 2	
		Concession Ruisseau des Anges, Sud.												
740	1	Bazile Lapierre	3			30			24	7			0 8 7	
741	2	Raymond Beaudonin	3			30			81	75			1 4 9	
742	3	André Etier	3			30			90				1 7 2½	
743	4	Pierre Lamontagne	3			30			90				1 7 2½	
744	5	Didace Gareau	3			30			90				1 12 0	
745	6	J. M. Rochon	{2 / 3}			30			100				1 15 7	
746	7	Do.	1	5		30			45				0 16 0	
747	A 7	Joseph Meunier	1	5		30			45				0 16 0	
748	8	Do.		5		30			15				0 5 4	
749	A 8	Toussaint Jannot	2	5		30			75				1 6 8	
750	9	Joseph Jannot	2			30			60				1 1 4	
751	A 9	Ambroise Rochon	1			30			30				0 10 8	
752	10	Do.	3			30			90				1 12 0	
753	11	Joseph Renaud	3			30			90				1 12 0	
754	12	Joseph Jetté	3			30			90				1 12 0	
755	13	J. Bte. Beauchamp	2			30			60				1 1 4	
756	A 13	J. Bte. Limoges	1			30			30				0 10 8	
757	14	Louis Fissiault	1			30			30				0 10 8	
758	A 14	J. Bte. Courtemanche	2			30			60				1 1 4	
759	15	J. Bte. Brien	1	5		30			45				0 16 0	
760	A 15	J. Bte. Beaudonin	1	5		30			45				0 16 0	
761	16	Frs. X. Duval	1	3	6	30			40				0 14 3	
	A 16	Maxime Beauchamp	1	3	6	30			40				0 14 3	
763	B 16	Calixte Duval		3	6	30			10				0 3 7	
764	17	Joseph Archambault	3			30			90				1 12 0	

No. de référence.	No. du Terrier.	NOMS DES CENSITAIRES.	ÉTENDUE DE LA CONCESSION OU DU TERRAIN POSSÉDÉ. FRONT. Arpents.	Perches.	Pieds.	PROFONDEUR. Arpents.	Perches.	Pieds.	SUPERFICIE. Arpents.	Perches.	Pieds.	Emplacements ou Lots à bâtir, ou pour d'autres fins que pour des fins agricoles. VALEUR. £ s. d.	Montant de la Rente Constituée à être payée par le Censitaire. £ s. d.	Cens Annuel.
		Concession Ruisseau des Anges, Sud.—(Suite.)												
765	18	Pierre Lamontagne	3			30			90				1 12 0	
766	19	Joseph Renaud	3			30			90				1 10 0	
767	20	Do.	2	7	9	22	6		62				1 2 5	
768	21	Lemias Martineau	3	4		18	3		62				1 2 5	
769	22	Do.	5	6	12	16			58				1 0 11½	
		Ruisseau des Anges, Nord.												
770	1	Raymond Beaudouin	3			20			53	5	14		0 18 6	
771	2	Raymond Beaudouin, fils	3			26			78				1 9 11½	
772	3	Louis Gagnon	3			20			60				1 1 1	
773	4	Joseph Gagnon	3			20			60				0 19 10½	
774	5	Do.	3			20			60				1 1 1	
775	6	Louis Racette	3			20			60				1 1 1	
776	7	Pierre Pigeon	1	5		20			30				0 11 3	
777	A 7	Michel Malouin	1	5		20			30				0 11 3	
778	8	Eusèbe Beaudouin	2			20			40				0 15 1	
779	A 8	Ambroise Rochon	1			20			20				0 7 7	
780	9	Do.	1			20			20				0 7 7	
781	A 9	David Déziel	2			20			40				0 15 1	
782	10	J. Bte. Beauchamp	3			20			60				1 1 1	
783	11	Joseph Jetté	2			20			40				0 14 3	
784	A 11	Bazile Jannot	1			20			20				0 7 7	
785	12	Do.	3			20			60				1 1 9	
786	13	J. Bte. Leclaire	3			20			60				1 3 0	
787	14	Pierre Huboux	3			20			60				1 1 1	
788	15	Do.	3			20			60				1 1 1	
789	16	Médard Leclaire	3			20			60				1 3 0	
790	17	Marcel Truchon	3			20			60				1 3 0	
791	18	Joseph Renaud	3			20			60				1 3 0	
792	19	Félix Beauchamp	3			20			60				1 1 8	
793	20	Louis Paquette	3			20			60				1 1 8	
794	21	Joseph Renaud	2 3	3 9		20			60				1 1 8	
795	22	Louis Paquette	2 1	3 8		18			60				1 1 8	
796	23	Edward Murray	2 5	2 5	9	15	5		60				1 1 8	
797	24	Do.	2 3	3 4		15			35	25			0 12 9	

No. de référence.	No. du Terrier.	NOMS DES CENSITAIRES.	ÉTENDUE DE LA CONCESSION OU DU TERRAIN POSSÉDÉ. FRONT. Arpents.	Perches.	Pieds.	PROFONDEUR. Arpents.	Perches.	Pieds.	SUPERFICIE. Arpents.	Perches.	Pieds.	Emplacements ou Lots à bâtir, ou pour d'autres fins que pour des fins agricoles. VALEUR. £ s. d.	Montant de la Rente Constituée à être payée par le Censitaire. £ s. d.	Voyez référence au bas.
		Concession Ste. Henriette, Sud.												
798	1	Non concédé										.....	.....	
799	2	Do.										.....	.....	
800	3	Do.										.....	.....	
801	4	Do.										.....	.....	
802	5	Do.										.....	.....	
803	6	Do.										.....	.....	
804	7	Do.										.....	.....	
805	8	Do.										.....	.....	
806	9	Do.										.....	.....	
807	10	Do.										.....	.....	
808	11	Do.										.....	.....	
809	12	Do.										.....	.....	
810	13	Charles Prudhomme	3			20			60			.....	1 1 8	
811	14	Michel Perrault	3			20			60			.....	1 1 8	
812	15	Joseph Tellier	3			20			60			.....	1 1 8	
813	16	Edouard Bouffard	3			20			60			.....	1 1 8	
814	17	Michel Renaud	3			20			60			.....	1 1 8	
815	18	Pierre Meunier	3			20			60			.....	1 1 8	
816	19	Solomon Tellier	3			20			60			.....	1 1 8	
817	20	Edouard Morel	3	1	{ 20 / 18			19 }	60			.....	1 1 8	
818	21	Do.	3	6	7	16	2	9	60			.....	1 1 8	
819	22	François Fissiault	4	7	7	12	6	12	60			.....	1 1 8	
820	23	Do.							54			.....	0 19 6	
		Concession Ste. Henriette, Nord.												
821	1	Eusèbe Pauzé	{ 6 / 1		4 }	15		4	57			.....	1 0 7	
822	2	Do.	3			16	9	13½	51			.....	0 18 5	
823	3	Do.	3			18		4	51			.....	0 18 5	
824	4	Do.	3			18	7	9	56	25		.....	1 0 4	
825	5	Do.	3			19	2	9	57	75		.....	1 0 10	
826	6	Do.	3			19	7	9	59			.....	1 1 4	
827	7	Do.	3			20			60			.....	1 1 8	
828	8	Do.	3			20			60			.....	1 1 8	
829	9	Do.	3			20			60			.....	1 1 8	
830	10	Do.	3			20			60			.....	1 1 8	

No. de référence.	No. du Terrier.	NOMS DES CENSITAIRES.	ÉTENDUE DE LA CONCESSION OU DU TERRAIN POSSÉDÉ — FRONT. Arpents.	Perches.	Pieds.	PROFONDEUR. Arpents.	Perches.	Pieds.	SUPERFICIE. Arpents.	Perches.	Pieds.	Emplacements ou Lots à bâtir, ou pour d'autres fins que pour des fins agricoles. VALEUR. £ s. d.	Montant de la Rente Constituée à être payée par le Censitaire. £ s. d.
		Concession Ste. Henriette, Nord.—(Suite.)											
831	11	Joseph Martel	3			20			60				1 1 8
832	12	Joseph Ménard	3			20			60				1 1 8
833	13	J. Bte. Morneau	3			20			60				1 1 8
834	14	Do.	3			20			60				1 1 8
835	15	J. Bte. Marier	3			20			60				1 1 8
836	16	Pierre Meunier	3			20			60				1 1 8
837	17	J. Bte. Marier	3			20			60				1 1 8
838	18	François Fissiault	3			20			60				1 1 8
839	19	Do.	3			20			60				1 1 8
840	20	Michel Huboux	3			20			60				1 1 8
841	21	Do.	3			20			60				1 1 8
842	22	Marcel Truchon	3			20			60				1 1 8
843	23	Do.	3			20			60				1 1 8
844	24	François X. Coiton	3			20			60				1 1 8
845	25	Do.	3	2		18	7	9	60				1 1 8
846	26	Benjamin Tellier							63				1 2 10
		Concession St. Henri, Est.											
847	1	Charles Landry							29				0 15 7½
848	A 1	Henri Fervac							29				0 15 7½
849	2	Joseph Beaudouin	3			20			60				1 11 3
850	3	Antoine Beaudouin	3			20			60				1 11 3
851	4	David Jullé	2			20			40				1 0 10
852	A 4	Michel Renaud	1			20			20				0 10 5
853	5	Do.	1	5		20			30				0 15 7½
854	A 5	Louis Jullé	1	5		20			30				0 0 7½
855	6	Antoine Beauchamp	3			20			60				1 11 3
856	7	Louis Thérien	1	5		20			30				0 0 7½
857	A 7	Joseph Mercier	1	5		20			30				0 0 7½
858	8	Martin Fervac	1	5		20			30				0 15 7½
859	A 8	Henri Gariépy	1	5		20			30				0 15 7½
860	9	Pierre Beauchamp	1	5		20			30				0 15 7½
861	A 9	Louis Payette	1	5		20			30				0 15 7½
862	10	Paul Paquette				20			63				1 11 3

No. de référence.	No. du Terrier.	NOMS DES CENSITAIRES.	ÉTENDUE DE LA CONCESSION OU DU TERRAIN POSSÉDÉ. FRONT. Arpents.	Perches.	Pieds.	PROFONDEUR. Arpents.	Perches.	Pieds.	SUPERFICIE. Arpents.	Perches.	Pieds.	Emplacements ou Lots à bâtir, ou pour d'autres fins que pour des fins agricoles. VALEUR. £ s. d.	Montant de la Rente Constituée à être payée par le Censitaire. £ s. d.	Voyez référence au Bas.
		Concession St. Henri, Ouest.												
863	1	Pierre Miquette							22	75			0 16 3	
864	2	J. Bte. Bouffard	1	7		20			60				0 1 3	
865	3	Amable Beaudouin	3			20			60				1 11 3	
866	4	François Déziel	1			20			20				0 10 5	
867	A 4	Louis Mercier	1			20			20				0 10 5	
868	B 4	Joseph Fournier	1			20			20				0 10 5	
869	5	Louis Brien	3			20			60				0 1 3	
870	6	Joseph Jullé	1	5		20			30				1 15 7½	
871	A 6	J. Bte. Jullé	1	5		20			30				0 15 7½	
872	7	J. Louis Brien	2			20			40				1 0 10	
873	A 7	Joseph Prudhomme	1			20			20				0 10 5	
874	8	Louis Paquette	1	5		20			30				0 15 7½	
875	A 8	J. Bte. Boismier	1	5		20			30				0 0 7½	
876	9	Joseph Pichette	1			20			20				0 10 5	
877	A 9	Narcisse Beaudouin	1			20			20				0 10 5	
878	B 9	Louis Beaudouin	1			20			20				0 10 5	
879	10	Louis Locas	3			20			60				1 11 3	
880	11	Joseph Guéré	1	5		20			30				0 15 7½	
881	A 11	Antoine Beaudouin	1	5		20			30				0 15 7½	
882	12	Joseph Archambault	3			20			60				1 11 3	
883	13	J. Bte. Simard	1	5		20			60				1 11 3	
884	14	J. M. Paquette	1	5		20			70				1 11 3	
		Côte Glasgow.												
885	1	John McKenzie	3			17	3	6	57				0 17 6	
		Onze lots non-concédés (en domaine)							645	75				
		Arrière de Glasgow et Laplaine.												
		Lots Nos. 60, 61, 62 et 63 (en domaine)							300					
		Concession St. Pierre.												
886	1	Lucien Miquette	7/3	3	6	13	4/4		28				1 1 3	
887	2	Amable Miquette	1	5	13½	15	9		25				0 18 1½	
888	3	Do.	1	5		20	4		30	50			0 18 1½	
889	1	Louis Thouin	3			22	8		34	25			0 15 7½	
		1° *Lachenaie.*												

No. de référence.	No. du Terrier.	NOMS DES CENSITAIRES.	ÉTENDUE DE LA CONCESSION OU DU TERRAIN POSSÉDÉ. FRONT. Arpents.	Perches.	Pieds.	PROFONDEUR. Arpents.	Perches.	Pieds.	SUPERFICIE. Arpents.	Perches.	Pieds.	Emplacements ou Lots à bâtir, ou pour d'autres fins que pour des fins agricoles. VALEUR. £ s d.	Montant de la Rente Constituée à être payée par le Censitaire. £ s. d.	Vers du Terrier.
		Concession St. Pierre.— (Suite.)												
890	A 4	David Beaudouin							34	25			0 15 7½	
891	5	Paul Brabant	3			23	8		71	50			1 11 3	
892	6	Marcel Gobeil	3			24	4		73	25			1 11 3	
893	7	François Brossard	2	5		24	5	9	60	75			1 11 3	
894	8	Narcisse Déziel	2	4	14½	25			62				1 11 3	
895	9	Amable Déziel	2			26	6		53	25			1 5 7½	
896	A 9	Joseph Déziel	2			26	6		53	25			1 5 7½	
897	10	J. Bte. Quevillon	2			27	8	9	56				1 11 3	
898	11	Alexis Bélanger, père	3			27	2	13½	82				2 1 3	
899	12	Louis Foisy	2	9	6	25			48	66	216		1 4 2	
900	A 12	Joseph Foisy							24	33	108		0 0 5	
901	13	François X. Foisy	2		9	20			41				1 6 3	
902	14	Louis Beaudouin	4			12	8		26				0 15 7½	
903	A 14	Isidore Brien							26				0 15 7½	
904	15	Do.	3			6	1	9	18	50				
905	16	Do.	2	5		3 2	7 4		7	50			0 16 3	
		Concession Côte St. Philippe.												
906	1	Philip Mount	3	4		2	9	9	10				0 3 7½	
907	2	Do.	3	1	9	6		7½	21	33	108		0 7 9	
908	3	Do.	3	2	3	8		4½	27	25			0 9 10½	
909	4	Do.	3		9	8		7	26	50			0 9 7½	
910	5	Jean Louis Bélanger	2			8	5	12	17				0 6 2½	
911	6	Ambroise Tellier	1	1	12	8	6	12	36	25			0 13 1½	
912	7	Henri Gariépy	3		9	8	5		26				0 9 5	
913	8	Do.	1	5		8	5		12	75			0 4 5½	
914	9	Do.	1	5	9	8	5		13	50			0 4 10½	
915	10	Martin Fervac	2		12	8	6	12	18				0 6 6½	
916	11	Joseph Gariépy	2			9	1	12	19				0 6 10½	
917	12	Do.	2			9	7	9	19	50			0 7 1	
918	13	Louis Mercier	3		6	8	2		25				0 9 0½	
919	14	Philip Mount	1	5	3	7	2		11				0 4 0½	
920	15	Do.	2			7	6		15	25			0 5 5	
921	16	François Beaudouin	2	5		8	9	4½	32	33	108		0 11 9	
922	17	Joseph Beauchamp	3		2	10	8		32	50			0 11 9	

No. de référence.	No. du Terrier.	NOMS DES CENSITAIRES.	ÉTENDUE DE LA CONCESSION OU DU TERRAIN POSSÉDÉ. FRONT. Arpents.	Perches.	Pieds.	PROFONDEUR. Arpents.	Perches.	Pieds.	SUPERFICIE. Arpents.	Perches.	Pieds	Emplacements ou Lots à bâtir, ou pour d'autres fins que pour des fins agricoles. VALEUR. £ s. d.	Montant de la Rente Constituée à être payée par le Censitaire. £ s. d.	Voyez référence au bas.
		Concession Côte St. Philippe. (Suite.)												
923	18	Joseph Marteau	3		2	11	4		34	33	108		0 12 5½	
924	19	Philip Mount	2 / 1	3		13	6	13½	22	50			0 8 2½	
925	20	J. Bte. Beaudouin	2 / 1	2	9 9½	16	1		27	50			0 9 11	
926	21	Agapit Beaudry	2			17		12	34				0 12 4	
927	22	Joseph Mercier	2			16	6	12	33	33	108		0 12 1	
928	23	Louis Pigeon	2		9¼	16	6		49	50			0 17 11	
929	24	François Gobeil	2	9		16	7	9	50				0 18 1	
930	25	Do.	2	9	9	17	6		50				0 18 1	
931	26	Do.							19	25			0 6 11½	
		Concession Côte de Grace, Sud.												
932	2	Thomas Davis	5		6	28	1		96				1 16 9¾	
933	3	Jacques Thuot	5			26	6		89	6			1 14 4	
934	4	Arthur Campbell	4	8	6	30			97	50			1 17 4½	
935	5	James Monteith	4	8	4½	30	7	9	98	75			1 17 10	
936	6	David Lloyd							44	25			0 17 0	
937	A 6	Lewis Lloyd	4	8		27	3		44	25			0 17 0	
938	7	Do.	4	8	3	27	9		89	50			1 14 4	
939	8	James Kerr	5	5	8	29	9		110				2 2 2	
940	9	Robert Brock	3			30			90				1 14 0½	
941	10	John Lloyd	3			30			90				1 14 0½	
942	11	Do.	3			30			90				1 14 0½	
943	12 et 13	James Kerr	1	5		30			45				0 17 0½	
944	A "	François X. Quevillon	1	5		30			45				0 17 0½	
945	B "	Auguste Fissiault	2			30			60				1 2 9	
946	C "	Gabriel Quevillon	2			30			60				1 2 9	
947	14 et 15	William Goodbody	2			30			60				1 2 8½	
948	A "	Alexis Bélanger	3			30			90				1 14 0½	
949	16	Bridget, Ann, Omelia Buttress	3			30			90				1 14 0½	
950	17	J. Bte. Quevillon	2			30	3	6	60	66	216		1 2 11½	
951	18	Amable Déziel	2			30			60				1 2 9¼	
952	A 18	Joseph Déziel	2			30			60				1 2 8	
953	19	Narcisse Déziel	2	5		30			75				1 8 4	
954	20	Jean Bte. Etier	2	5		30			75				1 8 4	

No. de référence.	No. du Terrier.	NOMS DES CENSITAIRES.	ÉTENDUE DE LA CONCESSION OU DU TERRAIN POSSÉDÉ. FRONT. Arpents.	Perches.	Pieds.	PROFONDEUR. Arpents.	Perches.	Pieds.	Nbre. PERFICIE. Arpents.	Perches.	Pieds.	Emplacements ou Lots à bâtir, ou pour d'autres fins que pour des fins agricoles. VALEUR. £ s. d.	Montant de la Rente Constituée à être payée par le Censitaire. £ s. d.	Observations.
		Concession Côte de Grace, Sud.—(Suite.)												
955	21	Marcel Gobeil	3			30			90				1 14 0	
956	22	Paul Brabant	3			30			90				1 14 0	
957	23	Do.	3			30			90				1 14 0	
958	24	Moïse et F. Beauchamp	1	5	3				46				0 17 1	
959	A 24	Antoine Brabant	1	5	4				46				0 17 1	
960	25	Louis Foisy, fils	2	1		30			72				1 7 2	
961	A 25	Louis Foisy, père	1			30			30				0 11 1	
962	26	François Renaud et Maurice Preulx	3		10	30			92	66	216		1 15 1	
963	27	John Pangman	3	2	9	30			97	25			1 17 1	
964	28	J. M. Vilot dit Latour, père	1	1	15	30			41				0 18 1	
965	A 28	J. M. Vilot dit Latour, fils							21				0 9 0	
966	B 28	Théophile Davis							21				0 9 0	
967	29	Joseph Thouin	2			30			60				1 2 8	
968	A 29	J. Bte. Patry	1			30			30				0 11 4	
969	30	François Masson							27	70			0 10 4	
970	A 30	Antoine Masson	3		9	30			20				0 7 6	
971	B 30	Louis Archambault							11				0 16 9	
972	31	Do.							40				0 17 9	
973	A 31	Louis Cloutier	3	1	4	30			13				0 17 9	
974	32	J. Bte. Bouffard	3		4	30			9	1	162		1 11 3	
975	33	Félix Archambault	3	1	15	30			96	27			1 16 2	
976	34	Joseph Fournier	2	2		30			66				1 7 4	
977	35	Do.	2	1		30			62	7			1 4 10	
978	36	Isaac Brien	1		9	30			31	50			0 12 4	
979	A 36	Joseph Prudhomme	1		9	30			31	50			0 12 4	
980	37	Do.	2			30			79	25			1 3 0	
981	38	J. B. Courtemanche	2			30			59	70			1 2 8	
982	39	Jacques Tallon							65				1 4 9	
983	A 39	Louis Mercier, fils							1				0 5 0	
984	40	Do.							51				0 19 1	
985	41	Joachim Brien	2			30			60				1 2 0	
986	42	Félix Truchon	2			30			60				1 2 0	
987	43	Théodule Renaud	2			30			60				1 2 0	
988	44	Onézime Truchon	2			30			59				1 2 8	
989	45	J. Bte. Etier	3	2	7	30			97	50			1 16 10	

No. de référence.	No. du Terrier.	NOMS DES CENSITAIRES.	ÉTENDUE DE LA CONCESSION OU DU TERRAIN POSSÉDÉ. FRONT Arpents.	Perches.	Pieds.	PROFONDEUR. Arpents.	Perches	Pieds.	SUPERFICIE. Arpents.	Perches.	Pieds.	Emplacements ou Lots à bâtir, ou pour d'autres fins que pour des fins agricoles. VALEUR. £ s d.	Montant de la Rente Constituée à être payée par le Censitaire. £ s. d.	Voyez référence au bas.
		Concession Côte de Grâce, Sud.—(Suite)												
990	46	Joseph Martel	1	15	30				32	25			0 12 2¼	
991	A 46	J. B. Courtemanche	2		30				60				1 2 7	
992	47	Louis Brien, (*une pointe*)							7				0 2 8¼	
993	A 47	Louis Paquette, (*pointe inclus*)	3	4	30				95				1 16 5	
994	48	Paul Thérien	1		30				30				0 11 4	
995	A 18	Louis Thérien	2		30				60				1 2 8½	
996	49	Amable Brodeur	3		30				90				1 14 0½	
997	50	Louis Henri	3		30				91	66	216		1 14 8	
998	51	Isaïe Gariépy	2		30				60				1 2 8½	
999	A 51	J. B. Boismier	1		30				30				0 11 4	
1000	52	Do.	1		30				30				0 11 4½	
1001	A 52	Martin Fervac	2		30				60				1 2 8½	
1002	53	Henri Gariepy	3	9	30				91	50			1 14 8	
1003	54	Joseph Brien	3		30				89	50			1 14 1	
1004	55	Louis Beaudouin	2		30				60				1 2 8½	
1005	56	J. Bte. Fissiault	2		30				60				1 2 8	
1006	57	Joseph Gariépy	2		30				63				1 3 10	
1007	58	Louis Mercier	3		30				88				1 11 11	
1008	59	Joseph Gariépy, fils	3	5	30				105				1 19 9	
1009	60	Thomas Jannot	2	5	30				75				1 8 4½	
1010	61	Pierre Beauchamp	3		30				90				1 14 0½	
1011	62	François Allard	3		30				90				1 14 0½	
1012	63	J. Bte. Beaudouin							90				1 14 0½	
1013	64	Agapit Beaudry	2		30				29	25			0 11 5	
1014	65	Joseph Mercier	2		30				27	50			0 10 4½	
1015	66	Louis Pigeon	3		30				42				0 11 2	
1016	67	Do.	3		30				34	50			0 13 0¼	
1017	68	François Gobeille	3		30				26				0 10 0	
		Concession Côte de Grâce, Nord.												
1018	1	Joseph Brien, fils							25				0 9 7	
1019	A 1	James Mulholland							47	6			0 18 2½	
1020	2	Joseph Brien	3	5	15				82	50			1 11 7½	
1021	3	Fréderic Beaudouin	4		19	8			79	20			1 10 6	

No. de référence.	No. du Terrier.	NOMS DES CENSITAIRES.	ÉTENDUE DE LA CONCESSION OU DU TERRAIN POSSÉDÉ. FRONT. Arpents.	Perches.	Pieds.	PROFONDEUR. Arpents.	Perches.	Pieds.	SUPERFICIE. Arpents.	Perches.	Pieds.	Emplacements ou Lots à bâtir, ou pour d'autres fins que pour des fins agricoles. VALEUR. £ s. d.	Montant de la Rente Constituée à être payée par le Censitaire. £ s. d.
		Concession Côte de Grace, Nord.—(Suite.)											
1022	4	Louis Henri	3			23	1		69	30			1 6 8
1023	5	Antoine Gariépy	1	5		26	2		39	50			0 15 2
1024	A 5	Héritiers de Patrick Stanton	1	5		26	2		39	50			0 15 2
1025	6	Solomon Poulin, fils	3			29	3		87	90			1 13 9
1026	7	Nérée Fournier	3			32	4		97	20			1 17 4½
1027	8	Joachim Fournier	3			35	5		45				0 17 3
1028	A 8	Robert Hudson							61	50			1 3 7
1029	9	John Davis	3			38			114				2 3 8½
1030	10	Thomas Davis	3			38			114				2 3 8½
1031	11	John Guin	3			37	5		112	50			2 3 1½
1032	12	William Rafter	3			32	5		97	50			1 17 4½
1033	13	Jules Mireau	3			28	5		85	50			1 12 9½
1034	14	Do.	3			19	7	9	59	25			1 2 9
1035	A 14	Gabriel Quevillon	3			8			24				0 9 2½
1036	15	William Rafter	3			19			57				1 1 10½
1037	A 15	Etienne Martel	3			9			27				0 10 4½
1038	16	J. Bte. Etier	3			19			57				1 1 10½
1039	A 16	Michel Beaudouin	3			10			30				0 11 6
1040	17	J. Bte. Etier	1			21	2	9	21	25			0 8 2
1041	A 17	Jacques Thuot	2			21	2	9	42	50			0 16 3½
1042	B 17	Michel Beaudouin	3			5			15				0 5 9
1043	18	Maxime Fournier	2			18	7	9	37	50			0 14 4½
1044	A 18	Michel Villemaire	1			18	7	9	18	75			0 7 2
1045	B 18	Michel Beaudouin	2			5			10				0 3 10
1046	C 18	J. Bte. Marin	1			5			5				0 1 11
1047	19	Michel Villemaire	1			17	2	9	17	25			0 6 7½
1048	A 19	Antoine Morin	2			22	2	9	44	50			0 17 1
1049	B 19	J. Bte. Marin	1			5			5				0 1 11
1050	20	Gabriel Quevillon	2			22			59				1 2 7½
			1			15							
1051	A 20	Michel Fournier	1			7			7				0 2 8½
1052	21	Joseph Etier	3			14	5		43	50			0 16 8½
1053	A 21	Narcisse Quevillon	1			6			6				0 2 3½
1054	B 21	François Gagnon	2			6			12				0 4 7½
1055	22	Joseph Etier	1			15			55				1 1 1
			2			20							
1056	A 22	Narcisse Quevillon	1			15			15				0 5 9

No. de référence.	No. du Terrier.	NOMS DES CENSITAIRES.	ÉTENDUE DE LA CONCESSION OU DU TERRAIN POSSÉDÉ. FRONT. Arpents	Perches	Pieds.	PROFONDEUR. Arpents	Perches	Pieds.	SUPERFICIE. Arpents	Perches	Pieds.	Emplacements ou Lots à bâtir, ou pour d'autres fins que pour des fins agricoles. VALEUR. £ s. d.	Montant de la Rente Constituée à être payée par le Censitaire. £ s. d.	Voyez référence au bas.
		Concession Côte de Grâce, Nord.—(Suite.)												
1057	B 22	Edouard Desjardins	2			10			20				0 7 8	
1058	C 22	Narcisse Quevillon	3			14			42				0 16 1¼	
1059	23	Toussaint Robillard	3			30			90				1 14 0½	
1060	A 23	Joseph Marin	3			15	7	9	41				0 15 8¼	
1061	24	Isaac Renaud	3			11⅓	6	12	126	33	108		2 8 5¼	
1062	25	David Beaudouin	3			35		6	107				2 0 7	
1063	26, 27	Do.	3	2	7	31⅓	3	6	15	50			0 5 11¼	
			3	4		1								
1064	26	Carolus Laurier	3	2	7	30			99				1 17 4½	
1065	27	Charles Brabant							54	75			1 0 8¼	
1066	A 27	Césaire Gagnon	3	4	9	30			48	50			0 18 3¾	
1067	28	Do.	2	2	16	30			69				1 5 9½	
1068	A 28	J. Bte. Morneau	1			30			30				0 11 6	
1069	29	Do.	3	1	5	30			94				1 15 6½	
1070	30, 31	François Brossard	2	5		30			75				1 8 0½	
1071	A 30, 31	Pierre Gagnon	2	2	9	30			68				1 5 8½	
1072	B 30, 31	J. Bte. Etier	2			30			60				1 2 8½	
1073	32	Do.	3			30			90				1 14 0½	
1074	33	Fréderic Pichette	3			30			90				1 14 0½	
1075	34	Bruno Hurteau	3		7	30			91	3			1 14 0¾	
1076	35	David Beaudouin	3	4		30			102				1 14 5¼	
1077	36	Dr. Auguste [illegible]on	3	2	16	30			100	75			1 18 8	
						2								
1078	37	Isidore Brien	3	2	6	30			85	75			1 18 3½	
1079	38	Do							24				1 16 8¼	
1080	A 38	Venance Meunier							84				0 10 10½	
1081	B 38	La Fabrique de St. Lin	4	1	9	30			12				1 12 0	
1082	39	Prosper Bricault	1	9	15	30			59	50			0 4 5¼	
1083	40	François Beaudouin	3		3	30			90	50			1 2 7	
1084	41	Narcisse Beaudouin	4	1	9	30			125				1 14 3	
1085	42	Joseph Pichette							56				2 7 5½	
1086	A 42	Nazaire Martel	2	1		30			5				1 1 2	
1087	43	Louis Beaudouin, fils			14	30			92	33	108		0 1 11	
1088	44	Félix Archambault	3			30			90				1 14 11½	
1089	45	Fréderic Beaudouin	2	1	9	30			60				1 14 0¼	
1090	46	Amable Beaudouin	2			30			60				1 2 8	
													1 2 8	

No. de référence	No. du Terrier.	NOMS DES CENSITAIRES.	ÉTENDUE DE LA CONCESSION OU DU TERRAIN POSSÉDÉ — FRONT. Arpents	Perches	Pieds	PROFONDEUR. Arpents	Perches	Pieds	SUPERFICIE. Arpents	Perches	Pieds	Emplacements ou Lots à bâtir, ou pour d'autres fins que pour des fins agricoles. VALEUR. £	s.	d.	Montant de Rente Constituée à être payée par le Censitaire. £	s.	d.
		Concession Côte de Grâce, Nord.—(Suite.)															
1091	47	François Déziel	2	3	...	30	...	...	70	...	...		......		1	6	1
1092	48	Antoine Beaudouin	3	3	9	30	...	...	93	50	...		......		1	15	3
1093	49	Joseph Jullé	2	1	...	30	...	...	61	50	...		......		1	3	2
1094	50	J. Bte. Jullé	2	...	...	30	...	...	60	...	...		......		1	2	7
1095	51	Louis Gauthier	2	5	...	30	...	...	75	...	...		......		1	11	6
1096	52	Michel Renaud	3	...	...	30	...	...	90	...	...		......		1	14	0
1097	53	Do.	 3	 $3\frac{3}{4}$	 $15\frac{1}{2}$	30 30	...	...	101	50	...		......		1	18	4
1098	54	Louis Locas	3	4	...	...	...	...	115	...	...		......		2	3	7
1099	55	Toussaint Locas	3	...	...	29	...	...	87	...	...		......		1	13	[illegible]
1100	56	Antoine Beauchamp	2	...	...	30	...	...	60	...	...		......		1	2	8
1101	57	Antoine Dumont	2	...	...	21	...	...	48	...	...		......		0	18	2
1102	A 57	Louis Paquet	2	...	...	6	...	...	12	...	...		......		0	4	6
1103	58	Do.	2	3	$15\frac{1}{2}$	30	...	...	65	50	...		......		1	4	9
1104	59	Joseph Guéré dit Dumont	3	...	...	30	...	...	9[illegible]	...	...		......		1	14	0
1105	[illegible]	Louis Brien	1	5	...	30	...	...	44	...	...		......		0	11	0
1106	[illegible]	Louis Henri	1	5	5	30	...	...	44	...	...		......		0	11	0
1107	61	Louis Archambault	3	...	9	30	...	...	79	...	...		......		1	1	9
1108	62	Isaïe Gariépy	3	...	...	30	...	...	67	50	...		......		0	18	2
1109	63	Joseph Brien	3	...	...	30	...	...	61	50	...		......		1	4	0
1110	64	Jacques Larose	2	2	9	30	...	...	39	...	...		......		0	8	9
1111	65	J. Bte. Boismier	2	2	9	30	...	...	39	...	...		......		0	8	9
1112	66	Paul Gariépy	4	5	...	30	...	...	56	...	...		......		0	13	7
1113	67	François Martel	...	...	...	...	...	...	23	50	...		......		0	5	8
1114	68	J. Ls. Brien	...	...	...	...	...	...	23	50	...		......		0	5	8
		Concession Presque Côte.															
1115	1	Joseph Guéré	...	...	...	...	...	...	4	...	...		......		0	1	6
1116	A 1	Louis Laforest Labranche	2	...		1 4	6 9		2	50	...		......		0	0	11
1117	2	Jean Bte. Jannot	1	9	15	5	8	9	11	...	...		......		0	4	2
1118	3	Prosper Bricault	...	...	...	...	...	...	25	...	...		......		0	9	7
1119	A 3	J. Bte. Robert	5	3	6	9	8	...	25	...	...		......		0	9	7
1120	4	Félix Désormier	...	...	...	...	...	...	50	...	...		......		0	19	2
1121	5	Do.	4	...	...	$12\frac{1}{2}$	...	...	20	...	...		......		0	7	8
1122	A 5	Nazaire Martel	3	...	10	15	4	...	27	...	...		......		0	10	1
1123	6	Pierre Fournier	3	1	...	18	2	9	56	50	...		......		1	1	8

No. de référence	No. du Terrier.	NOMS DES CENSITAIRES.	ÉTENDUE DE LA CONCESSION OU DU TERRAIN POSSÉDÉ. FRONT. Arpents.	Perches.	Pieds.	PROFONDEUR. Arpents.	Perches	Pieds.	SUPERFICIE. Arpents.	Perches.	Pieds	Emplacements ou Lots à bâtir, ou pour d'autres fins que pour des fins agricoles. VALEUR. £ s. d.	Montant de la Rente Constituée à être payée par le Censitaire. £ s. d.	Voyez référence au bas.
		Concession Presque Côte.— (Suite.)												
1124	7	Pierre Léonard	1	8	...	20	2	9	36	75	...	.....	0 14 11¼	
1125	8	Moïse Désormier	2	.....		21	7	9	43	50	...	.....	0 9 11¼	
1126	9	François Guilbault	1	5	...	2	5	...	34	.....		.....	0 13 0½	
1127	10	François Déziel	....			.....			15	50	...	.....	0 5 11¼	
1128	A 10	François Hogue	2	.....		21	7	...	26	.....		.....	0 9 11¼	
1129	11	Charles Jannot	2	.....		21	8	...	43	50	...	.....	0 16 8¼	
1130	12	Joseph Morin	2	.....		20	7	9	41	50	...	.....	0 15 11	
1131	13	Moïse Han	2	.....		20	7	9	41	50	...	.....	0 15 11	
1132	14	Nicolas Tellier	2	5	7	19	2	...	48	75	...	.....	0 18 8¼	
1133	15, 16, 17	François Morin	3	1	9	19	1		121	50	...	.....	2 7 0	
			3	2	....	18	9½							
1134	18	André Robinet	3	7	4½	18	3½		71	50	...	.....	1 7 5	
			4	...	16	.....								
1135	19	François Brien	....	5	...	10	.....		5	.....		.....	0 1 11	
1136	A 19	Narcisse Locas	3	3	8	14	.....		49	.....		.....	0 18 9½	
1137	20	Do (*une pointe*)	.....			.....			54	.....		.....	1 0 8½	
		Concession Côte Joseph.												
1138	1	Joseph Forest dit Marin	2	.....		23	3	6	46	66	216	.....	0 17 11	
1139	A 1	Edouard Desjardins	1	.....		23	3	6	23	33	108	.....	0 8 11	
1140	2	Do.	1	.....		2	3	6	23	33	108	.....	0 8 11¾	
1141	A 2	Cyprien Thuot	2	.....		23	3	6	4	66	216	.....	0 17 11	
1142	3	J. Bte. Marin	3	.....		23	3	6	70	.....		.....	1 6 10	
1143	4	Do.	3	.....		23	3	6	70	.....		.....	1 6 10	
1144	5	Amable Beaudouin	3	.....		23	3	6	70	.....		.....	1 6 10	
1145	6	Joseph Déziel	3	.....		23	3	6	70	...		.....	1 6 10	
1146	7	Do.	1	5	...	23	3	6	35	.....		.....	0 13 5	
1147	A 7	Isaac Brien	1	5	...	23	3	6	35	.....		.....	0 13 5	
1148	8	Louis Belle	3	.....		23	3	6	70	.....		.....	1 6 10	
1149	9	Cyrille Allard	3	.....		23	3	6	70	.....		.....	1 6 10	
1150	10	Do.	1	.....		23	3	6	23	33	108	.....	0 8 11¾	
1151	A 10	Joseph Roy	2	.....		23	3	6	46	66	216	.....	0 17 10½	
1152	11	Isidore Brien	3	.....		23	3	6	70	.....		.....	1 6 10	
1153	12	Do.	3	.....		23	3	6	70	.....		.....	1 6 10	
1154	13	F. X. Robillard	3	.....		23	3	6	70	.....		.....	1 6 10	
1155	14	Gilbert Poulin	3	.....		23	3	6	70	.....		.....	1 6 10	



IMAGE EVALUATION TEST TARGET (MT-3)

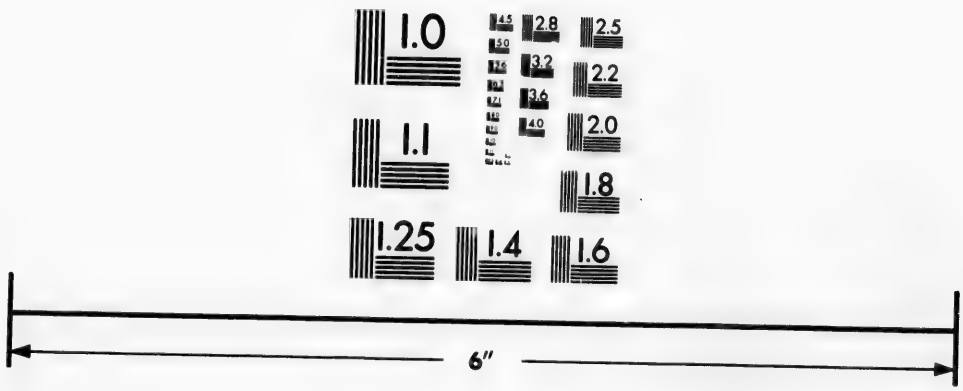



Photographic Sciences Corporation

23 WEST MAIN STREET
WEBSTER, N.Y. 14580
(716) 872-4503

No. de référence.	No. du Terrier.	NOMS DES CENSITAIRES.	ÉTENDUE DE LA CONCESSION OU DU TERRAIN POSSÉDÉ. FRONT. Arpents.	Perches.	Pieds.	PROFONDEUR. Arpents.	Perches.	Pieds.	SUPERFICIE. Arpents.	Perches.	Pieds.	Emplacements ou Lots à bâtir, ou pour d'autres fins que pour des fins agricoles. VALEUR. £ s. d.	Montant de la Rente Constituée à être payée par le Censitaire. £ s. d.	Notes explicatives.
		Concession Côte Joseph.— (Suite.)												
1156	15	Isidore Brien	3			23	3	6	70				1 6 10	
1157	16	Do.	3			23	3	6	70				1 6 10	
1158	17	Joseph Brien	3			23	3	6	70				1 6 10	
1159	18	Thomas Sturgeon	3			23	3	6	70				1 6 10	
1160	19	Pierre Soucy	1	6		23	3	6	60				1 3 0	
1161	20	Robert Hudson	1	6		23	3	6	60				1 3 0	
1162	21	Do.	1	6		23	3	6	60				1 3 0	
1163	22	Nathaniel Carnes	1	6		23	3	6	60				1 3 0	
1164	23	Louis Henri	1	6		23	3	6	60				1 3 0	
1165	24	James Cairns	1	6		23	3	6	60				1 3 0	
1166	25	Do.	1	6		23	3	6	60				1 3 0	
1167	26	James Mulholland	1	6		23	3	6	60				1 3 0	
1168	27	Joseph Déziel	1	6		23	3	6	60				1 3 0	
1169	28	Antoine Gariépy	1	6		23	3	6	60				1 3 0	
1170	29	Joseph Forest dit Marin							60				1 3 0	
1171	30	Daniel Mooney	3 8 / 5			23	3	6	102	66	216		1 19 9¾	
		Concession Côte Jane, Sud.												
1172	1	Toussaint Dumont							6				0 2 3¾	
1173	A 1	Charles Désormier							35				0 13 5	
1174	B 1	J. M. Demarbre							42	75			0 16 4¾	
1175	2	J. Bte. Rinfret							60				1 3 0	
1176	3	Veuve Nicolas Vézina							15				0 5 9	
1177	A 3	Jean Bte. Jannot	2 19 / 3 8 9			20			13	29			0 5 1	
1178	B 3	Joseph Morin							15				0 5 9	
1179	C 3	Paul Gariépy							15				0 5 9	
1180	4	Zéphirin Chaussée							30				0 11 6	
1181	A 4	J. M. Allard							30				0 11 6	
1182	5	André Robinet							30				0 11 6	
1183	A 5	Pierre Etier							30				0 11 6	
1184	6	Prosper Bélanger							30				0 11 6	
1185	A 6	François X. Hogue							30				0 11 6	
1186	7	Alexis Brien							30				0 11 6	
1187	A 7	Joseph Desormier.r							30				0 11 6	
1188	8	Joseph Huneau							60				1 3 0	

No. de référence.	No. du Terrier.	NOMS DES CENSITAIRES.	ÉTENDUE DE LA CONCESSION OU DU TERRAIN POSSÉDÉ. FRONT. Arpents.	Perches.	Pieds.	PROFONDEUR. Arpents.	Perches.	Pieds.	SUPERFICIE. Arpents.	Perches.	Pieds.	Emplacements ou Lots à bâtir, ou pour d'autres fins que pour des fins agricoles. VALEUR. £ s. d.	Montant de la Rente Constituée à être payée par le Censitaire. £ s. d.	Voyez référence au bas.
		Concession Côte Jane, Sud.— (Suite.)												
1189	9	Daniel Martel							50				0 19 2	
1190	A 9	François X. Hogue							10				0 3 10	
1191	10	J. M. Demarbre							40				0 15 4	
1192	A 10	Daniel Martel							6				0 2 3¾	
1193	B 10	Alexis Brien							14				0 5 4½	
1194	11	Prosper Bricault	1	5		20			30				0 11 6	
1195	A 11	Joseph Désormier	1	5		20			30				0 11 6	
1196	12	Francois Rivet							43				0 16 6	
1197	A 12	J. Bte. Jannot	3			20			12				0 4 7¾	
1198	B 12	Prosper Bricault							3				0 1 11	
1199	13	J. Bte. Jannot							15				0 5 9	
1200	A 13	Prosper Bricault	3			20			25				0 9 7	
1201	B 13	Joseph Guéré							20				0 7 8	
1202	14	Do.	1			20			20				0 7 8	
1203	A 14	Narcisse Jannot	2			20			40				0 15 4	
1204	15	J. Bte. Huboux	3			20			59	75			1 3 0	
1205	16	Narcisse Jannot	1			20			19	50			0 7 8	
1206	A 16	Joseph Guéré	2			20			40				0 15 4	
1207	17	Noel Peltier	3			20			60				1 3 0	
1208	18	François Huneau	3			20			60				1 3 0	
1209	19	Do.	1			20			20				0 7 8	
1210	A 19	Joseph Gagné	2			20			40				0 15 4	
1211	20	Antoine Patenaude	3			20			60				1 3 0	
1212	21	Jude Bélanger	3			20			60				1 3 0	
1213	22	Joseph Huboux	2			20			40				0 15 4	
1214	A 22	Joseph Venne	1			20			20				0 7 8	
1215	23	Do.	1	5		20			30				0 11 6	
1216	A 23	André Caron	1	5		20			30				0 11 6	
1217	24	Henri Gariépy	3			20			60				1 3 0	
1218	25	Félix Désormier	3			20			60				1 3 0	
1219	26	Louis Tellier	1	5		20			30				0 11 6	
1220	A 26	Joseph Lescarbeau	1	5		20			30				0 11 6	
1221	27	Do.	3			20			60				1 3 0	
1222	28	Henri Gariépy	3			20			60				1 3 0	
1223	29	Joseph Auger	3			20			60				1 3 0	

No. de référence.	No. du Terrier.	NOMS DES CENSITAIRES.	ÉTENDUE DE LA CONCESSION OU DU TERRAIN POSSÉDÉ — FRONT. Arpents.	Perches.	Pieds.	PROFONDEUR. Arpents.	Perches.	Pieds.	SUPERFICIE. Arpents.	Perches.	Pieds.	Emplacements ou Lots à bâtir, ou pour d'autres fins que pour des fins agricoles — VALEUR. £ s. d.	Montant de la Rente Constituée à être payée par le Censitaire. £ s. d.
		Concession Côte Jane, Sud.— (Suite.)											
1224	30	Joseph Auger	1 / 2			20 / 10			40				0 15 4
1225	A 30	Toussaint Bricault	2			10			20				0 7 8
1226	31	Do.	3			20			60				1 3 0
1227	32	Joseph Marin	2			20			40				0 15 4
1228	A 32	Joseph Perrault	1			20			20				0 7 8
1229	33	Do.	3			20			60				1 3 0
1230	34	Louis Morin	3			20			60				1 3 0
1231	35	Ambroise Varin	1	5		20			30				0 11 6
1232	A 35	Joseph Venne	1	5		20			30				0 11 6
1233	36	Narcisse Désormier	2			20			40				0 15 4
1234	A 36	J. Bte. Malonin	1			20			20				0 7 8
1235	37	Do.	1			20			20				0 7 8
1236	A 37	François Chayer	2			20			40				0 15 4
1237	38	Stanislas Auger	2			20			40				0 15 4
1238	A 38	Ambroise Tellier	1			20			20				0 7 8
1239	39	Do.	1			20			20				0 7 8
1240	A 39	Louis Bougret	2			20			40				0 15 4
1241	40	Do.	3			20							1 3 0
1242	41	Aimé Lemarbre	1	5		20			30				0 11 6
1243	A 41	Ambroise Varin	1	5		20			30				0 11 6
1244	42	J. Bte. Brossard	3			20			60				1 3 0
1245	43	Narcisse Foucault	3			20			60				1 3 0
1246	44	Joseph Jullé	3			20			60				1 3 0
1247	45	Joseph Foucault	3			20			60				1 3 0
1248	46	Do.	1			20			60				0 7 8
1249	A 46	Césaire Eno dit Deschamps	2			20			40				0 15 4
1250	47	François Rivet	1	5		20			30				0 11 6
1251	A 47	Joseph N. Archambault	1	5		20			30				0 11 6
1252	48	Do.	3			20			60				1 3 0
1253	49	Calixte Jullé	3			20			60				1 3 0
1254	50	J. Bte. Robillard	3			20			60				1 3 0
1255	51	Joseph Marien	3			20			60				1 3 0
1256	52	Jean Bte. Jullé	3			20			60				1 3 0
1257	53	Felix Boylan	3			20			60				1 3 0
1258	54	Patrick Boylan	3			20			60				1 3 0

No. de référence.	No. du Terrier.	NOMS DES CENSITAIRES.	ÉTENDUE DE LA CONCESSION OU DU TERRAIN POSSÉDÉ. FRONT. Arpents.	Perches.	Pieds.	PROFONDEUR. Arpents.	Perches.	Pieds.	SUPERFICIE. Arpents.	Perches.	Pieds.	Emplacements ou Lots à bâtir, ou pour d'autres fins que pour des fins agricoles. VALEUR. £ s. d.	Montant de la Rente Constituée à être payée par le Censitaire. £ s. d.	Voyez référence au bas.
		Concession Côte Jane, Sud.—(Suite.)												
1259	55	Antoine Gamache	3			20			60				1 3 0	
1260	56	J. Bte. Robert	3			20			60				1 3 0	
1261	57	Damase Simard	3			20			60				1 3 0	
1262	58	François X. Duval	3			20			60				1 3 0	
1263	59	Antoine Racette	3			20			60				1 3 0	
1264	60	Louis Cloutier	3			20			60				1 3 0	
1265	61	William McGarrity	3			20			60				1 3 0	
1266	62	David McGarrity	3			20			60				1 3 0	
1267	63	Do.	3			20			60				1 3 0	
1268	64	Edward McEwen	3			20			60				1 3 0	
1269	65	Do.	3			20			60				1 3 0	
1270	66	James Callaghan	4			15	5		62				1 3 $9\frac{1}{4}$	
1271	67	Do. (*Sud de la Rivière*)							21				0 8 $0\frac{3}{4}$	
1272	A 67	Thomas Henderson, (*Nord de la Rivière*)							63				1 4 2	
		Concession Côte Jane, Nord.												
1273	1	Jacques Picotte ou Représentants							38				0 14 7	
1274	A 1	Prosper Bricault							38				0 14 7	
1275	2	Louis Henri							30				0 11 6	
1276	A 2	Pierre Rinfret	4			15			30				0 11 11	
1277	3	J. Bte. Brisson	3	1	13 20			17¼	60				1 3 0	
1278	4	Noël Peltier	3			20			60				1 3 0	
1279	5	Joseph Jannot	3			20			60				1 3 0	
1280	6	Do.	3			20			60				1 3 0	
1281	7	J. Bte. Brisson	3			20			60				1 3 0	
1282	8	François Jannard	3			20			60				1 3 0	
1283	9	Stanislas Archambault	3			20			60				1 3 0	
1284	10	J. Bte. Huboux	2			20			40				0 15 4	
1285	A 10	André Huboux	1			20			20				0 7 8	
1286	11	Do.	1			20			20				0 7 8	
1287	A 11	François X. Poitras	2			20			40				0 15 4	
1288	12	J. Bte. Huneau	2			20			40				0 15 4	
1289	A 12	Joseph Venne	1			20			20				0 7 8	
1290	13	Do.	1			20			20				0 7 8	

No. de référence.	No. du Terrier.	NOMS DES CENSITAIRES.	ÉTENDUE DE LA CONCESSION OU DU TERRAIN POSSÉDÉ. FRONT. Arpents	Perches.	Pieds.	PROFONDEUR. Arpents.	Perches.	Pieds.	SUPERFICIE. Arpents.	Perches.	Pieds.	Emplacements ou Lots à bâtir, ou pour d'autres fins que pour des fins agricoles. VALEUR. £ s. d.	Montant de la Rente Constituée à être payée par le Censitaire. £ s. d.
		Concession Côte Jane, Nord.—(Suite.)											
1291	13	Paschal Gariépy	2			20			40				0 15 4
1292	14	Joseph Gagné	3			20			60				1 3 0
1293	15	Paschal Gariépy	2	2	9	20			45				0 17 3
1294	A 15	J. Bte. Huboux	3	7	9	20			15				0 5 9
1295	16	Do.		5		20			10				0 3 10
1296	A 16	Louis Gariépy	2	5		20			50				0 19 2
1297	17	Joseph Lescarbeau	3			20			60				1 3 0
1298	18	Do.	1			20			20				0 7 8
1299	A 18	Thomas Crépeau	2			20			40				0 15 4
1300	19	Godefroy Charbonneau	3			20			60				1 3 0
1301	20	Louis Tellier	3			20			60				1 3 0
1302	21	François X. Léonard	3			20			60				1 3 0
1303	22	François Mercier	3			20			60				1 3 0
1304	23	Joseph Auger	3			20			60				1 3 0
1305	24	Louis Fi[illegible]ault	3			20			60				1 3 0
1306	25	Joseph Saulnier	3			20			60				1 3 0
1307	26	Joseph Perrault	3			20			60				1 3 0
1308	27	Toussaint Bricault	3			20			60				1 3 0
1309	28	Louis Morin	3			20			60				1 3 0
1310	29	Narcisse Locas	3			20			60				1 3 0
1311	30	Ambroise Tellier	3			20			60				1 3 0
1312	31	J. Bte. Venne	1	5		20			30				0 11 6
1313	A 31	Pierre Laporte	1	5		20			30				0 11 6
1314	32	Stanislas Auger	3			20			60				1 3 0
1315	33	François Tellier	3			20			60				1 3 0
1316	34	Aimé Lemarbre	3			20			60				1 3 0
1317	35	Joseph Brien	3			20			60				1 3 0
1318	36	Félix Désormier	3			20			60				1 3 0
1319	37	Théophile Eno	2	2	9	20			45				0 17 3
1320	A 37	Benjamin Raymond		7	9	20			15				0 5 9
1321	38	Toussaint Dumont	2			20			40				0 15 4
1322	A 38	Narcisse Foucault	1			20			20				0 7 8
1323	39	J. Bte. Demarbre	2			20			40				0 15 4
1324	A 39	Ambroise Allaire	1			20			20				0 7 8
1325	40	J. Bte. Rinfret	3			20			60				1 3 0
1326	41	Do.	2			20			40				0 15 4

No. de référence.	No. du Terrier.	NOMS DES CENSITAIRES.	ÉTENDUE DE LA CONCESSION OU DU TERRAIN POSSÉDÉ. FRONT. Arpents.	Perches.	Pieds.	PROFONDEUR. Arpents.	Perches.	Pieds.	SUPERFICIE. Arpents.	Perches.	Pieds.	Emplacements ou Lots à bâtir, ou pour d'autres fins que pour des fins agricoles. VALEUR. £ s. d.	Montant de la Rente Constituée à être payée par le Censitaire. £ s. d.	Voyez référence au bas.
		Concession Côte Jane, Nord.— (Suite.)												
1327	A 41	Zéphirin Pichette	1			20			20				0 7 8	
1328	42	Do.	1			20			20				0 7 8	
1329	A 42	Moïse Désormier	2			20			40				0 15 4	
1330	43	Denis Jullé	3			20			60				1 3 0	
1331	44	Antoine Gauthier	3			20			60				1 3 0	
1332	45	Do	3			20			60				1 3 0	
1333	46	Ambroise Brien	1	5		20			30				0 11 6	
1334	A 46	Félix Laforest dit Labranche	1	5		20			30				0 11 6	
1335	47	James McEwen	3			20			60				1 3 0	
1336	48	André Déziel	3			20			60				1 3 0	
1337	49	Honoré Labrie	3			20			60				1 3 0	
1338	50	Do.	1	5		20			30				0 11 6	
1339	A 50	André Déziel	1	5		20			30				0 11 6	
1340	51	James Moore	3			20			60				1 3 0	
1341	52	Do.	3			20			60				1 3 0	
1342	53	Cyrille Léveillée	3			20			60				1 3 0	
1343	54	.....	.....			.....			.....				.....	
1344	55	François Bouffard	3			20			60				1 3 0	
1345	56	Pierre Lescarbeau	3			20			60				1 3 0	
1346	57	Abraham Nichols	3			20			60				1 3 0	
1347	58	Pierre Lescarbeau	.....			20			60				1 3 0	
1348	59	John Brown	.....			20			60				1 3 0	
1349	60	Do.	.....			20			60				1 3 0	
1350	61	Solomon Cochrane	.....			20			60				1 3 0	
1351	62	Robert Wadsworth	.....			20			60				1 3 0	
1352	63	Patrick Callaghan	.....			20			60				1 3 0	
1353	64	Peter McMillan	.....			20			60				1 3 0	
1354	65	Thomas Henderson	.....			20			60				1 3 0	
1355	66	J. Bte. Léveillé	.....			20			60				1 3 0	
1356	67	John Hunter	4 / 8	2		20			122				2 6 9¼	
		Concession Côte St. Ambroise, Sud.												
1357	1	Cyprien Martin	2	5		17	8		44	50			0 17 1	
1358	2	François Rousse	2	5		12	7	9	32				0 12 3¼	
1359	3	Joseph Marsan	3			10			30				0 11 6	

No. de référence.	No. du Terrier.	NOMS DES CENSITAIRES.	ÉTENDUE DE LA CONCESSION OU DU TERRAIN POSSÉDÉ — FRONT. Arpents.	Perches.	Pieds.	PROFONDEUR. Arpents.	Perches.	Pieds.	SUPERFICIE. Arpents.	Perches.	Pieds.	Emplacements ou Lots à bâtir, ou pour d'autres fins que pour des fins agricoles. VALEUR. £ s. d.	Montant de la Rente Constituée à être payée par le Censitaire. £ s. d.
		Concession de la Ste. Ambroise, Sud.—(Suite.)											
1360	4	Joseph Marsan							14	50		.. ..	0 5 7
1361	A 4	François Rousse	4			7	3		15			.....	0 5 9
1362	5	Do.							15			.....	0 5 9
		Côte St. Ambroise, Nord.											
1363	1	Joseph Audy dit Roy	2			38	5		77			.....	1 9 6½
1364	2	Olivier Brécault	2			41	5	..	83			.....	1 11 10
1365	3	Auguste Jullé	2			43	5		87			.....	1 13 4½
1366	4	Do.	2	5		42	5		106	25		.....	2 0 9
1367	5	Louis Marsan	2			39	7	9	79	50		.....	1 10 6
1368	6	Do.	2			37	7	9	75	50		.....	1 8 11½
1369	7	Augustin Brisson	2			35	2	9	70	50		.....	1 7 0½
1370	8	Joseph Marsan	2			33	7	9	67	50		.....	1 5 10½
1371	9	Isidore Brien	2			31	5		63			.....	1 4 2
1372	10	André Huboux	2			27	7	9	55	50		.....	1 1 3½
1373	11	Pierre Gourre	2			23		8	47	50		.....	0 18 2½
1374	12	François Rivet	1	7	9	19	3	9	34			.....	0 13 0½
1375	A 12	Abraham Gagnon		7	9	19	3	9	14	75		.....	0 5 8½
1376	13	Do.							19	25		.....	0 7 5
1377	A 13	Xavier Gourre							12			.....	0 4 7½
1378	B 13	Laurent Gourre							40			.....	0 15 4
1378½	14	Stanislas Archambault	2			40			80			.....	1 10 8
1379	A 14	Joseph Rivet	1			40			40			.....	0 15 4
1380	15	Do.	1			39			39			.....	0 14 11½
1381	A 15	Alexis Jannard	2			39			78			.....	1 9 11
1382	16	François Rousse							30			.....	0 11 6
1383	A 16	J. Bte. Guindon							30			.....	0 11 6
1384	B 16	Jacques Larose							54	75		.....	1 1 0½
1385	17	Antoine Charbonneau	2 3			30 7	5		82	50		.....	1 11 7½
1386	A 17	Polycarpe Renaud	1			30			30			.....	0 11 6
1387	18	Do.	3			30			90			.....	1 14 6
1388	A 18	Louis Charbonneau	3			6	7	9	20	25		.....	0 7 9½
1389	19	Thomas Crépeau	3			36			108			.....	2 1 5
1390	20	Joseph Lescarbeau	1	5		35	2	9	53			.....	1 0 4
1391	A 20	Narcisse Lescarbeau	1	5		35	2	9	53			.....	1 0 4

No. de référence.	No. du Terrier.	NOMS DES CENSITAIRES.	ÉTENDUE DE LA CONCESSION OU DU TERRAIN POSSÉDÉ. FRONT. Arpents	Perches	Pieds	PROFONDEUR. Arpents.	Perches.	Pieds.	SUPERFICIE. Arpents.	Perches.	Pieds.	Emplacements ou Lots à bâtir, ou pour d'autres fins que pour des fins agricoles. VALEUR. £ s. d.	Montant de la Rente Constituée à être payée par le Censitaire. £ s. d.	Voyez référence au bas.
		Concession Côte St. Ambroise, Nord.—(Suite.)												
1392	21	Edouard Thienel	1	5		34	5		52				0 19 11¼	
1393	A 21	Ambroise Brien, fils	1	5		34	5		52				0 19 11¼	
1394	22	Zéphirin Chaussé	2			33		7	68				1 6 1	
1395	A 22	Narcisse Locas	1			33		7	34				0 13 0½	
1396	23	Do.	1			33			33				0 12 8	
1397	A 23	J. Bte. Chayer	2			33			66				1 5 3¾	
1398	24	Louis Morin	2			32	2	9	64	50			1 4 9	
1399	A 24	Henri Morin	1			32	2	9	32	25			0 12 4¾	
1400	25	Pierre Gagnon	3			31	5		94	50			1 16 3	
1401	26	Magloire Chartier	1	5		30	6	12	46				0 17 7½	
1402	A 26	Alexis Brien		7	4	30	6	12	23				0 8 10	
1403	B 26	François X. Hogue		7	9	30	6	12	23				0 8 10	
1404	27	Do.		2	9	30			7	50			0 2 10½	
1405	A 27	Joseph Désormier	1	2	9	30			37	50			0 14 4½	
1406	B 27	Daniel Martel	1	5		30			45				0 17 3	
1407	28	Do.	1	5		29	3	6	44				0 16 10½	
1408	A 28	Jean L. Brien	1	5		29	3	6	44				0 16 10½	
1409	29	Joseph Henri	3			28	5		85	50			1 12 9¼	
1410	30	François Chayer	3			26	7	9	80	25			1 10 9½	
1411	31	Joseph Brisson	3			26			78				1 9 11	
1412	32	François Huneau	3			25	3	6	76				1 9 1¾	
1413	33	Joseph Lemire	1	5		24	5		36	75			0 14 1¼	
1414	A 33	Joseph Beauchamp	1	5		24	5		36	75			0 14 1¼	
1415	34	Noël Peltier	1	5		23	7	9	35	75			0 13 9	
1416	A 34	François Allard	1	5		23	7	9	35	75			0 13 9	
1417	35	Médard Fournier	3			23			69				1 6 5½	
1418	36	Césaire Eno	3			22	2	9	66	75			1 5 7¼	
1419	37	Jean Han	3			21	5		64	50			1 4 9	
1420	38	Prosper Bélanger	3			20	6	12	62				1 3 9¼	
1421	39	Pierre Painparé	3			20			60				1 3 0	
1422	40	Frs. X. Gourre	3			19	2	9	57	75			1 2 2	
1423	41	Cyprien Thuot	3	1	4½	18	4		56				1 1 5¾	
1424	42	Félix Forest	3		9	17	5		56	75			1 1 9¼	
1425	43	Joseph Marien	3	3	6	16	7		56				1 1 5¾	
1426	44	Joseph Lescarbeau	3	5		15	8		56	50			1 1 8	
1427	45	Narcisse Désormier							27	50			0 10 6½	

6* *Lachenaie.*

No. de référence.	No. du Terrier.	NOMS DES CENSITAIRES.	ÉTENDUE DE LA CONCESSION OU DU TERRAIN POSSÉDÉ. FRONT. Arpents.	Perches.	Pieds.	PROFONDEUR. Arpents.	Perches.	Pieds.	SUPERFICIE. Arpents.	Perches.	Pieds.	Emplacements ou Lots à bâtir, ou pour d'autres fins que pour des fins agricoles. VALEUR. £ s. d.	Montant de la Rente Constituée à être payée par le Censitaire. £ s. d.
		Concession Côte St. Ambroise, Nord.—(Suite.)											
1428	A 45	Moïse Désormier	3	7	9	14		7	27	50			0 10 6
1429	46	J. Bte. Morneau	4		15	13	7	9	56				1 1 5
1430	47	Joseph St. Jean	4	4	2	12	5		55				1 1 1
1431	48	William Brophy	4	8	6	11	5		55	75			1 1 5
1432	49	Do.							53				1 0 1
1433	50	Richard Hamilton	7			8			56				1 1 5
1434	51	William Hamilton	7	7		7	1		51	75			0 19 10
1435	52	Andrew Foster, (*pointe*)						5	43				0 16 6
		Côte St. Louis, sur le Domaine de Mascouche.											
1436		Charles Lauzon		5		5			2	50			0 1 3
1437		Joseph Chalifoux	1			5			5				0 2 6
1438		Casimir Dalpé	1			5			5				0 2 6
1439		Joseph Chalifoux		5		5			2	50			0 1 3
1440		Casimir Dalpé		5		5			2	50			0 1 3
1441		Jacques Morin		5		5			2	50			0 1 3
		Emplacements Jane's Borough, sur le Domaine Mascouche.											
1442		André Soucy							1			50 0 0	2 0 0
1443		Lancelot Robinson							½			25 0 0	1 0 0
1444		Joseph Roy							¼			25 0 0	0 1 3
1445		Angus McPhee							¼			25 0 0	0 1 3
1446		James Peterkin							11/16			37 10 0	0 1 3
1447		J. Bte. Charpentier							1			25 0 0	0 1 3
		Emplacements à St. Lin, sur la terre No. 27, Côte de Grâce, Sud. Page du Cadastre 32, appartenant au Seigneur.											
1448		Damase Simard			74			187				100 0 0	0 1 3
1449		Geneviève Fournier			60			171				30 0 0	0 0 10
1450		François Foisy			57			180				30 0 0	0 0 10
1451		Alexis Bélanger			57			180				40 0 0	0 0 10
1452		Joseph Foisy			57			180				40 0 0	0 0 10
1453		Joseph Fissiault			57			180				30 0 0	0 0 10
1454		Louis Thouin			57			180				50 0 0	0 0 10

No de référence	No du Terrier	NOMS DES CENSITAIRES.	ÉTENDUE DE LA CONCESSION OU DU TERRAIN POSSÉDÉ. FRONT. Arpents.	Perches.	PROFONDEUR. Arpents.	Perches.	Pieds.	SUPERFICIE. Arpents.	Perches.	Pieds	Emplacements ou Lots à bâtir, ou pour d'autres fins que pour des fins agricoles. VALEUR. £ s. d.	Montant de la Rente Constituée à être payée par le Censitaire. £ s. d.	Voyez référence au bas.
		Emplacements à St. Lin, etc.— (Suite.)											
1455		Joachim Fournier	.....			57		 180	....	.....	40 0 0	0 0 10	
1456		Pierre A. Viau	.....			57		 180	....	.....	75 0 0	0 1 3	
1457		Pierre Thérien	.....			60		 171	....	.....	30 0 0	0 0 10	
1458		Charles Landry	.....			60		 171	....	.....	40 0 0	0 0 10	
1459		Stobenisky Coq	.....			60		 171	....	.....	40 0 0	0 0 10	
1460		Henri Fervac	.....			60		 171	....	.....	40 0 0	0 0 10	
		Liste des Emplacements qui n'ont pas été entrés au présent Cadastre parce qu'ils ne sont chargés d'aucune rente envers le Seigneur, ayant été distraits des terres qui sont demeurées chargées de toute la rente.											
		Dans la Côte de Lachenaie.											
1461	16	Marcel Gariépy	.....			.....		.....	¼	.....	37 10 0	.....	
1462	16	Prudent Thérien	¼	.....		¾	.....	.....		.....	25 0 0	.....	
1463	17 et 18	François Armand	¼	.....		¼	.....	.....		.....	12 10 0	.....	
1464	25	Louis Duprat, fils de Louis	1½	.....		1½	.....	.....		.....	125 0 0	.....	
1465	34	Paschal Allard	.....			.....		.....	½	.....	33 6 8	.....	
1466	34	Nérée Pauzé	⅛	.....		⅛	.....	.....		.....	8 6 8	.....	
1467	35	Etienne Mathieu	.....			.....		.....	¼	.....	75 0 0	.....	
1468	35	Jean Malo	½	.....		½	.....	.....		.....	100 0 0	.....	
1469	36	Gédéon Villeneuve	.....			.....		.....	¼	.....	150 0 0	.....	
1470	36	Dame Veuve Henry M...	.....			.....		.....	⅔	.....	200 0 0	.....	
1471	36	Dieudonné Laurier	.....			.....		.....	1	.....	150 0 0	.....	
1472	36	Omer Morache	.....			.....		.....	¼	.....	104 0 0	.....	
1473	36	Bazile Brault dit Pominville	.....			.....		.....	¼	.....	150 0 0	.....	
1474	36	Rév. Messire M. Morin	¾	.....		3¾	.....	.....		.....	308 0 0	.....	
1475	78	Toussaint Chapeleau	1½	.....		1½	.....	.....		.....	83 6 8	.....	
1476	72	Arsène Gariépy	1½	.....		1½	.....	.....		.....	83 6 8	.....	
1477	80	Xavier Chapeleau	1⅓	.....		1⅓	.....	.....		.....	83 6 8	.....	
1478	81	Antoine Filion	1½	.....		1½	.....	.....		.....	50 0 0	.....	
1479	82	Do.	.....			.....		.....	½	.....	5 0 0	.....	
1480	82	Jean Duqué	1⅓	.....		1¾	.....	.....		.....	41 13 4	.....	
1481	37	Pierre Lecour	¼	.....		¼	.....	.....		.....	33 6 8	.....	
1482	42	François Coitoux	.....			.....		.....	¼	.....	33 6 8	.....	
1483	42	Joseph Contant	¼	.....		¼	.....	.....		.....	8 6 8	.....	
1484	49	J. Bte. Teesdale	¼	.....		¼	.....	.....		.....	25 0 0	.....	

No. de référence	No. de Terrier	NOMS DES CENSITAIRES.	ÉTENDUE DE LA CONCESSION OU DU TERRAIN POSSÉDÉ. FRONT. Arpents	Perches	Pieds	PROFONDEUR. Arpents	Perches	Pieds	SUPERFICIE. Arpents	Perches	Pieds	Emplacements ou lots à bâtir, ou pour d'autres fins que pour des fins agricoles. VALEUR. £ s. d.	Montant de la Rente Constituée à être payée par le Censitaire. £ s. d.	
		Côte de Mascouche.												
1485	A 49	Charles Bélanger							¼			75 0 0		1521 62
1486	B 49	Octave Desjardins	¼			¼						20 0 0		1522 62
1487	50	Siméon Lamarche							¼			80 0 0		1523 62
1488	50	François Lamarche							¼			70 0 0		1524 62
1489	50	David Beaudouin							¼			70 0 0		1525 62
1490	50	Louis Beaudouin							¼			40 0 0		1526 62
1491	50	Félix Villeneuve							¾			200 0 0		1527 62
1492	50	Charles Bélanger	¼			3¼						100 0 0		1528 62
1493	A 50	Edouard Locas							¼			75 0 0		1529 62
1494	" 50	Do.							¼			60 0 0		1530 62
1495	" 50	Louis Etier							¼			75 0 0		1531 62
1496	" 50	Charles Chaput							¼			100 0 0		1532 62
1497	" 50	Pierre Migneron							¼			84 0 0		1533 62
1498	" 50	Veuve Louis Mercier							¼			100 0 0		1534 62
1499	" 50	Joseph Larose							¼			200 0 0		1535 62
1500	" 50	Do.							¼			200 0 0		1536 62
1501	" 50	Philipe Mount							¼			200 0 0		1537 62
1502	" 50	Edouard Locas										25 0 0		1538 62
1503	" 50	Félix Villeneuve							¼			150 0 0		1539 63
1504	" 50	J. Wm. Mount							¼			80 0 0		1540 63
1505	" 50	Pierre Beaudouin							¼			200 0 0		1541 63
1506	" 50	Charles Goulet							¼			25 0 0		1542 63
1507	" 50	Edouard Locas							¼			75 0 0		1543 63
1508	" 50	Pierre Cantin							¼			100 0 0		1544 63
1509	" 50	Ambroise Allard							¼			100 0 0		1545 A 63
1510	" 50	Marguerite Roy							½			100 0 0		1546 " 63
1511	" 50	Pierre Laurent Croze							¼			150 0 0		1547 69
1512	" 50	Do.							¼			75 0 0		1548 70
1513	" 50	Revd. J. M. Chevigny							¼			50 0 0		1549 59
1514	" 50	Charles Beauchamp	½			5½						100 0 0		1550 59
1515	61	Eusèbe Huboux										50 0 0		1551 60
1516	61	Joseph Chalifoux							¼			175 0 0		1552 60
1517	61	Stanislas Viau	¼									175 0 0		1553 60
1518	62	Dr. Luke Bent							¼			200 0 0		1554 60
1519	62	François Amireau							¼			75 0 0		1555 22
1520	62	Eusèbe Gariépy							½			150 0 0		1556 22

No. de renvoi	No. du Terrier	NOMS DES CENSITAIRES.	ÉTENDUE DE LA CONCESSION OU DU TERRAIN POSSÉDÉ — FRONT: Arpents	Perches	Pieds.	PROFONDEUR: Arpents.	Perches.	Pieds.	SUPERFICIE: Arpents.	Perches.	Pieds.	Emplacements où Lots à bâtir, ou pour d'autres fins que pour des fins agricoles. VALEUR. £ s. d.	Montant de la Rente Constituée à être payée par le Censitaire. £ s. d.	Voyez référence au bas.
		Côte de Mascouche.—(Suite.)												
1521	62	Michel Roy							½			175 0 0	.....	
1522	62	Narcisse Renaud, fils							¾			125 0 0	.....	
1523	62	Louis Martel							¼			200 0 0	.....	
1524	62	Pierre Thérien							¼			100 0 0	.....	
1525	62	Médard Roy							¼			75 0 0	.....	
1526	62	Dominique Guindon							¼			50 0 0	.....	
1527	62	Veuve Louis Mercier							1			84 0 0	.....	
1528	62	J. Bte. Courval							¼			75 0 0	.....	
1529	62	Joseph Guindon							¼			36 0 0	.....	
1530	62	Charles Vaillancourt							¼			60 0 0	.....	
1531	62	Joseph Archambault							½			120 0 0	.....	
1532	62	*I. M. C.* Leclaire							¼			100 0 0	.....	
1533	62	Magloire Thérien							¼			80 0 0	.....	
1534	62	Narcisse Renaud, fils							¼			125 0 0	.....	
1535	62	J. Bte. Parizeau							¼			125 0 0	.....	
1536	62	Fréderic Parizeau							¼			130 0 0	.....	
1537	62	Casimir Parizeau							¾			150 0 0	.....	
1538	62	Pierre Renaud	¼			7¼						125 0 0	.....	
1539	63	Michel Allard							¼			100 0 0	.....	
1540	63	Do.							¼			50 0 0	.....	
1541	63	Edouard Daniel							½			100 0 0	.....	
1542	63	Joseph Desjardins							¾			75 0 0	.....	
1543	63	J. Bte. Truchon							½			125 0 0	.....	
1544	63	Laurent Boismier	¼			2						50 0 0	.....	
1545	A 63	Melaine Delphos							1¼			200 0 0	.....	
1546	" 63	Louis Paquette	¾			2						100 0 0	.....	
1547	69	François X. Renaud	½			½						75 0 0	.....	
1548	70	Pierre Cantin, père	1			1						84 0 0	.....	
1549	59	Charles Corbeil							½			75 0 0	.....	
1550	59	Veuve Charles Guriépy	½			1						30 0 0	.....	
1551	60	Louis Allard							¼			100 0 0	.....	
1552	60	Damase Léveillé							½			125 0 0	.....	
1553	60	Joseph Murray							1			125 0 0	.....	
1554	60	Charles Corbeil	1			2½						100 0 0	.....	
1555	22	J. Bte. Germain							½			20 0 0	.....	
1556	22	Veuve Toussaint Lamoureux	¼			½						10 0 0	.....	

No. de référence.	No. du Terrier.	NOMS DES CENSITAIRES.	ÉTENDUE DE LA CONCESSION OU DU TERRAIN POSSÉDÉ. FRONT. Arpents.	Perches.	Pieds.	PROFONDEUR. Arpents.	Perches.	Pieds.	SUPERFICIE. Arpents.	Perches.	Pieds.	Emplacements ou Lots à bâtir, ou pour d'autres fins que pour des fins agricoles. VALEUR. £	s.	d.	Montant de la Rente Constituée à être payée par le Censitaire. £	s.	d.	Voyez référence au titre
		Côte de Mascouche.—(Suite.)																
1557	24	Edouard Peltier	1			1						80	0	9	.....			
1558	25	Médard Charpentier							¼			12	10	0	.....			
1559 B	25	Joseph Mathieu	½			½						20	0	0	.....			
1560	27	Isaïe Gariépy	1½			1½						25	0	0	.....			
1561	8	Gabriel Croze	1			1						25	0	0	.....			
1562	7	Antoine Guérin							1			12	10	0	.....			
1563	7	Toussaint Beaudouin	½			1½						10	0	0	.....			
1564	13	Félix Villeneuve							1			62	10	0	.....			
1565	13	David David							½			50	0	0	.....			
1566	13	Félix Villeneuve et Casimir Dalpé							½			42	0	0	.....			
1567	13	Narcisse Gauthier							1			40	0	0	.....			
1568	13	Louis Dompierre							¼			10	0	0	.....			
1569	13	Joseph Beaudouin							¼			5	0	0	.....			
1570	13	J. Bte. Migneron	¼			3¾						5	0	0	.....			
1571	14	François Champagne	¼			¼						20	0	0	.....			
1572	16	Joseph Beauchamp	1½			1½						40	0	0	.....			
1573	1	J. Bte. Chayer							¾			12	10	0	.....			
1574	1	J. Bte. Daniel							½			12	0	0	.....			
1575	1	Hyacinthe Leclaire							½			40	0	0	.....			
1576	1	Toussaint Dupont							½			20	0	0	.....			
1577	1	James Neil							½			100	0	0	.....			
1578	1	Joseph Martin										15	0	0	.....			
1579	1	Charles Turgeon	1			4½						200	0	0	.....			
		Côte de St. Lin.																
1580	28	Louis Cloutier							½			100	0	0	.....			
1581	28	François Foisy							½			50	0	0	.....			
1582	28	J. Bte. Lavallée							½			35	0	0	.....			
1583	28	Joseph Thouin							½			40	0	0	.....			
1584	28	Médard Fournier							½			60	0	0	.....			
1585	28	Pierre Viau							¼			25	0	0	.....			
1586	28	Isaïe Beauchamp							½			30	0	0	.....			
1587	28	Isidore Latour							½			20	0	0	.....			
1588	28	Antoine Larour							½			10	0	0	.....			
1589	28	Pierre Thérien							½			20	0	0	.....			

No. de référence.	No. du Terrier.	NOMS DES CENSITAIRES.	ÉTENDUE DE LA CONCESSION OU DU TERRAIN POSSÉDÉ. FRONT. Arpents.	Perches.	Pieds.	PROFONDEUR. Arpents.	Perches.	Pieds.	SUPERFICIE. Arpents.	Perches	Pieds.	Emplacements ou Lots à bâtir, ou pour d'autres fins que pour des fins agricoles. VALEUR. £ s. d.	Montant de la Rente Constituée à être payée par le Censitaire. £ s. d.	Voyez référence au lan.
		Côte de St. Lin.—(Suite.)												
1590	28	Pierre Thérien							¼			40 0 0	.....	
1591	28	Pierre Dulong							¼			25 0 0	.....	
1592	28	Louis Lépine							¼			25 0 0	.....	
1593	28	Charlotte Thérien							¼			25 0 0	.....	
1594	28	Edouard Bouffard							½			25 0 0	.....	
1595	28	Narcisse St. Jean	¼			4						25 0 0	.....	
1596	38	Alexis Bricault							¼			30 0 0	.....	
1597	38	Veuve J. Bte. Fortin							¼			12 10 0	.....	
1598	38	Médard Boyer							¼			30 0 0	.....	
1599	38	J. Bte. Etier							⅛			50 0 0	.....	
1600	38	Edouard Desforges							⅛			60 0 0	.....	
1601	38	Mathias Beaudouin							¾			150 0 0	.....	
1602	38	Louis Beaudouin							¼			50 0 0	.....	
1603	38	J. Bte. Courtemanche							1			200 0 0	.....	
1604	38	Moise Beauchamp							¼			40 0 0	.....	
1605	38	Séraphin Gosselin							¼			45 0 0	.....	
1606	38	Ferdinand Beauchamp							¼			40 0 0	.....	
1607	38	Félix Villeneuve							¼			100 0 0	.....	
1608	38	Veuve David Beaudouin							¼			300 0 0	.....	
1609	38	Louis Coderre, fils	¼			4						50 0 0	.....	
1610	38	Isaïe Carron							1¼			30 0 0	.....	
1611	38	Jacques Labranche, fils	¼			1½						45 0 0	.....	
1612	37	Fabien Ratelle							¼			40 0 0	.....	
1613	37	Isaac Brien							¼			40 0 0	.....	
1614	37	Do.							¼			20 0 0	.....	
1615	37	J. Bte. Longpré							¼			30 0 0	.....	
1616	37	Edouard Ménard							¼			15 0 0	.....	
1617	37	J. Bte. Etier							¼			250 0 0	.....	
1618	37	Do.							¼			300 0 0	.....	
1619	37	Dr. Auguste Brisson							2			100 0 0	.....	
1620	37	Hypolite Etier							½			30 0 0	.....	
1621	37	Marguerite Locas							¼			25 0 0	.....	
1622	37	Veuve David Beaudouin							½			20 0 0	.....	
1623	37	Philéas Beauchamp							¼			25 0 0	.....	
1624	37	Isaac Beauchamp							⅛			20 0 0	.....	
1625	37	Thomas Gareau							⅛			100 0 0	.....	

No. de référence.	No. du Terrier.	NOMS DES CENSITAIRES.	ÉTENDUE DE LA CONCESSION OU DU TERRAIN POSSÉDÉ. FRONT. Arpents.	Perches.	Pieds.	PROFONDEUR. Arpents.	Perches.	Pieds.	SUPERFICIE. Arpents.	Perches.	Pieds.	Emplacements ou Lots à bâtir, ou pour d'autres fins que pour des fins agricoles. VALEUR. £	s.	d.	Montant de la Rente Constituée à être payée par le Censitaire. £	s.	d.
		Côte de St. Lin.—(Suite.)															
1626	37	Maurice Proulx							$\frac{1}{8}$			70	0	0			
1627	37	J. Bte. Etier							$\frac{1}{4}$			50	0	0			
1628	37	Carolus Laurier							$\frac{1}{4}$			100	0	0			
1629	37	Isaac Brien							$\frac{1}{8}$			250	0	0			
1630	37	Do.							$\frac{1}{8}$			20	0	0			
1631	37	Edouard Ménard							$\frac{1}{4}$			70	0	0			
1632	37	Théophile Davis							$\frac{1}{8}$			30	0	0			
1633	37	Veuve John Davis							$\frac{1}{8}$			60	0	0			
1634	37	Jacques Archambault							$\frac{1}{4}$			40	0	0			
1635	37	Militon Bricault							$\frac{1}{2}$			65	0	0			
1636	37	Do.							$\frac{1}{4}$			50	0	0			
1637	37	Antoine Brabant							$\frac{1}{2}$			90	0	0			
1638	37	Veuve David Beaudouin							$\frac{1}{4}$			50	0	0			
1639	37	Do.							$\frac{1}{4}$			40	0	0			
1640	37	Joseph Maisonneuve							$\frac{1}{4}$			30	0	0			
1641	37	Charles Labelle							$\frac{1}{4}$			30	0	0			
1642	37	Michel Ratelle							$\frac{1}{4}$			40	0	0			
1643	37	François Jannot							$\frac{1}{4}$			60	0	0			
1644	37	Benjamin Tellier							$\frac{1}{2}$			40	0	0			
1645	37	Jacques Lafond, père							$\frac{1}{4}$			30	0	0			
1646	37	Joseph Beaudouin							$\frac{1}{4}$			30	0	0			
1647	37	Louis Landry							$\frac{1}{4}$			30	0	0			
1648	37	Louis Pichette	$\frac{1}{4}$			$11\frac{1}{4}$						30	0	0			
1649	35	Veuve François Gauthier	$\frac{1}{4}$			$\frac{1}{4}$						25	0	0			
1650	32	Pierre Beaudouin	$\frac{1}{2}$			$\frac{1}{2}$						30	0	0			
1651	31	J. Bte. Miljour	1			1						25	0	0			
1652	33	Narcisse Peltier	$\frac{1}{4}$			$\frac{1}{4}$						12	10	0			
1653	37	Frs. X. Dumont							$\frac{1}{4}$			15	0	0			
1654	37	Wilfred Beaudry	$\frac{1}{2}$			$\frac{3}{4}$						20	0	0			
1655	38	Louis Thérien	$\frac{1}{2}$			$\frac{1}{2}$						20	0	0			
1656	58	Joseph Courtemanche							1			15	0	0			
1657	58	Veuve Louis Courtemanche	1			2						20	0	0			
1658	44	J. Bte. Courtemanche	1			1						20	0	0			
1659	54	Joseph Guriépy	$\frac{1}{2}$			$\frac{1}{2}$						12	10	0			
1660	64	Do.	$1\frac{1}{4}$			$1\frac{1}{4}$						40	0	0			
1661	15	Bazile Corbeil							$\frac{1}{4}$			80	0	0			

No. de référence.	No. du Terrier.	NOMS DES CENSITAIRES.	ÉTENDUE DE LA CONCESSION OU DU TERRAIN POSSÉDÉ. FRONT. Arpents.	Perches.	Pieds.	PROFONDEUR. Arpents.	Perches.	Pieds.	SUPERFICIE. Arpents.	Perches.	Pieds.	Emplacements ou Lots à bâtir, ou pour d'autres fins que pour des fins agricoles. VALEUR £ s. d.	Montant de la Rente Constituée à être payée par le Censitaire. £ s. d.	Voyez référence au Tit.
		Côte de St. Lin.—(Suite.)												
1662	16	François Murray	½			½						20 0 0		
1663	39	François Gauthier							¼			40 0 0		
1664	39	Pierre Meunier							¼			75 0 0		
1665	39	Joseph Roy							¼			50 0 0		
1666	39	Pierre Meunier							¼			75 0 0		
1667	39	George Robertson	¼			1½						25 0 0		
												15,616 16 8	1105 2 11½	

PROVINCE DU CANADA,
BAS CANADA.

Je soussigné, NORBERT DUMAS, un des Commissaires en vertu de l'Acte Seigneurial de 1854, certifie avoir fait, conformément à la loi, le présent Cadastre de la Seigneurie de Lachenaie. Et maintenant, en procédant à clore, comme je clos finalement, par les présentes, le dit Cadastre, je fixe la valeur totale des divers droits et biens lucratifs de la dite Seigneurie aux sommes suivantes, viz :—

		$	cts.
1o.	Valeur des Cens et Rentes	73676	46
2o.	Valeur des Lods et Ventes	39227	75
3o.	Valeur de l'indemnité pour banalité	2000	00
4o.	Valeur des moulins banaux	10000	00
5o.	Valeur du manoir et domaine seigneuriaux	3000	00
6o.	Valeur des terres non concédées	2000	00
		$ 129904	21

Le Seigneur n'a droit à aucune autre indemnité, et il n'y a aucuns autres droits ni biens lucratifs à estimer dans cette dite Seigneurie, outre ceux qui apparaissent et qui sont énumérés ci-dessus.

De sorte que la valeur totale de la dite Seigneurie se trouve être de la somme de cent vingt-neuf mille neuf cent quatre piastres et vingt-et-un centins, à laquelle somme je la fixe.

Daté à Montréal, le 16 Septembre, 1858.

NORBERT DUMAS.

Commissaire.

PROVINCE DU CANADA,
BAS CANADA.
DISTRICT DE MONTRÉAL.

Dans la Cour pour la Révision des Cadastres faits en vertu de l'A
Seigneurial de 1854 et ses amendements.

VENDREDI, le Vingt-huitième jour de Juin, mil huit cent soixante-

PRÉSENTS :

S. LELIÈVRE,
C. DELAGRAVE, } Ecuyers, Commissaires-Réviseurs.

D'après le jugement de cette cour, rendu ce jour, le présent Cadastre est corrigé, reformé et ... ainsi qu'il suit, viz :

1o. Une somme annuelle de deux mille cinq cent douze piastres et cinquante-six centins est ... au seigneur de cette seigneurie, comme indemnité pour la perte lui résultant de l'abolition du droit de ... et ventes dans la dite seigneurie au lieu de la somme de deux mille trois cent cinquante-trois p... soixante-et-six centins, accordée originairement au dit seigneur, pour l'abolition du dit droit de ... ventes, par le commissaire chargé de la confection du dit Cadastre.

2o. Quant au surplus des matières et choses contenues dans le présent Cadastre, il est confir... maintenu tel que fait, fixé et établi par le commissaire chargé de la confection du dit Cadastre, et ... tout apparaît actuellement au dit cadastre.

Et en foi de tout ce que dessus nous avons signé,

S. LELIÈVRE,
C. DELAGRAVE,

Commissaires-Réviseurs

Province du Canada,
Bas Canada.

Je, soussigné, NORBERT DUMAS, un des Commissaires en vertu de l'Acte Seigneurial Refondu, ... fait, en triplicata et conformément à la loi, le présent Cadastre abrégé de la seigneurie de Lachenaie.

Les rentes constituées, payables au Seigneur de cette seigneurie, par les Censitaires d'icelle, ... la valeur des droits casuels, pour l'abolition desquels une indemnité est accordée, par le Gouverne... de cette province, au dit seigneur, pour le rachat du droit de lods et ventes, et du droit de banalité, ... celles qui apparaissent au présent Cadastre tel qu'amendé et corrigé par le jugement de la cour de révi...

De plus les droits de la Couronne, dans cette seigneurie, consistent dans le droit de Quint, le ... droit de Quint est computé, en formant une année commune sur le Quint accru dans le Bas ... pendant les vingt-cinq années immédiatement antérieures à la passation de l'Acte Seigneurial de 18... et réparti sur la dite seigneurie, en vertu des dispositions du dit acte, et se monte à une somme ... de quatre-vingt-dix-sept piastres et quarante-deux centins..... $97 42

Et en foi de tout ce que dessus j'ai signé.

Montréal, 24 Janvier, 1861.

Commissaire sous l'Acte Seigneurial Refondu

No. 72.

CANADA, B. C.

Procédés sous l'Acte Seigneurial de 1854 et ses amendements.

CADASTRE ABRÉGÉ

DE LA

SEIGNEURIE DE LACOLLE OU DE BEAUJEU,

POSSÉDÉE PAR GABRIEL TUNSTALL, JAMES MARMADUKE TUNSTALL ET GABRIEL CHRISTIE TUNSTALL, Ecuyers.

Fait le 24 Janvier, 1861, par HENRY JUDAH, Ecuyer, Commissaire.

ERRATA.

No. de référence.		Nature de l'Erreur.				
246	Profondeur.....	*au lieu de*	22 arpents.....	*lisez*	0 arp.	
250	Do.	"	0 do.	"	22 do.	
286	Do.	"	28 arp. 11 per. 0 pds.....	"	28 arp. 0 per. 0 pds.	
513	No. de Référence.....	"	213	"	513	

CADASTRE

No. de référence.	No. du Terrier.	
		Premiè
1	1	Loyal
2	"	La Co de F du St
3	2	William
4	"	Cie. du
5	3	William
6	"	Cie. du
7	4	Mathew
8	"	Cie. du
9	"	James G
10	"	Cie. du
11	5	Héritiers
12	"	Cie. du
13	6	Charles
14	"	Cie. du
15	"	Héritiers
16	"	Cie. du
17	7	Héritiers
18	"	Cie. du
19	"	Edouard
20	"	Cie. du
21	"	Joseph D
22	"	Héritiers
23	"	Cie. du
24	8	Denis Ba
25	"	Cie. du
26	"	David Mu
27	"	Cie. du
28	"	Hilaire B
29	9	Maurice
30	"	Cie. du
31	"	James Bu
32	"	John Muss
33	"	Maurice

1 *Lacolle*

No. de référence.	No. du Terrier.	NOMS DES CENSITAIRES.	ÉTENDUE DE LA CONCESSION OU DU TERRAIN POSSÉDÉ. FRONT. Arpents.	Perches.	Pieds.	PROFONDEUR. Arpents.	Perches.	Pieds.	SUPERFICIE. Arpents.	Perches.	Pieds.	Emplacements ou Lots à bâtir, ou pour d'autres fins que pour des fins agricoles. VALEUR £ s. d.	Montant de la Rente Constituée à être payée par le Censitaire. £ s. d.	Voyez référence au bas.
		Première Concession au Sud du Domaine.												
1	1	Loyal Oliver	5			28			137	30			2 11 6	
2	"	La Compagnie de chemin de Fer du Champlain et du St. Laurent							2	70			0 1 0	
3	2	William Robertson	4			22			86	56			1 12 5½	
4	"	Cie. du Ch. et St. L.							1	44			0 0 6½	
5	3	William Robertson	4			22			86	55			1 12 5½	
6	"	Cie. du Ch. et St. L.							1	45			0 0 6½	
7	4	Mathew Finnegan	2			21			41	30			0 15 6	
8	"	Cie. du Ch. et St. L.								70			0 0 3	
9	"	James Goff, Junior	2			21			41	30			0 15 6	
10	"	Cie. du Ch. et St. L.								70			0 0 3	
11	5	Héritiers Thomas Fraser	4			25	5		93	60			1 15 1½	
12	"	Cie. du Ch. et St. L.							1	40			0 0 6	
13	6	Charles McDonald	2	5		22	5		55	56			0 18 9	
14	"	Cie. du Ch. et St. L.								68			0 0 3	
15	"	Héritiers Francis Durham	1	3	6	22	5		29	45			0 10 0	
16	"	Cie. du Ch. et St. L.								55			0 0 2½	
17	7	Héritiers Francis Durham	1			24			23	67			0 8 10½	
18	"	Cie. du Ch. et St. L.								33			0 0 1½	
19	"	Edouard Goyette	1			24			23	67			0 8 10½	
20	"	Cie. du Ch. et St. L.								33			0 0 1½	
21	"	Joseph Dion	2			12			24				0 9 0	
22	"	Héritiers Joseph Denis	2			11			21	30			0 8 0	
23	"	Cie. du Ch. et St. L.								70			0 0 3	
24	8	Denis Barrière	2			25	5		50	30			0 18 10½	
25	"	Cie. du Ch. et St. L.								70			0 0 3	
26	"	David Mussen	2			25	5		40	30			0 15 1½	
27	"	Cie. du Ch. et St. L.								70			0 0 3	
28	"	Hilaire Barrière							10				0 3 9	
29	9	Maurice Goyette	1	5		28			35				0 13 1½	
30	"	Cie. du Ch. et St. L.								60			0 0 2½	
31	"	James Bullis							7	50			0 2 10	
32	"	John Mussen	2	5					59				1 2 1½	
33	"	Maurice Goyette							10				0 3 9	

1 *Lacolle ou De Beaujeu.* *No.* 72.

No. de référence.	No. du Terrier.	NOMS DES CENSITAIRES.	ÉTENDUE DE LA CONCESSION OU DU TERRAIN POSSÉDÉ. FRONT. Arpents.	Perches.	Pieds.	PROFONDEUR. Arpents.	Perches.	Pieds.	SUPERFICIE. Arpents.	Perches.	Pieds.	Emplacements ou Lots à bâtir, ou pour d'autres fins que pour des fins agricoles. VALEUR. £ s. d.	Montant à Reste Considérée n'être pas [illegible] Censitaire. £
		Première Concession au Sud du Domaine.—(Suite.)											
34	9	Cie. du Ch. et St. L.							1	65			
35	10	John Mussen	2			28			58	35			1 1 10
36	"	Cie. du Ch. et St L.							1	65			0 0 7
37	"	Charles Robinson	2			26			52				0 19 6
38	11	Walter Peters	4			28			110	60			1 7 1
39	"	Cie. du Ch. et St. L.							1	40			0 0 6
40	12	Samuel Cameron	4			28			110	60			2 1 6
41	"	Cie. du Ch. et St. L.							1	40			0 0 6
42	13	Daniel McCallum	4			28			110	60			1 7 10
43	"	Cie. du Ch. et St. L.							1	40			0 0 6
44	14	Daniel McCallum	4			28			110	60			1 7 10
45	"	Cie. du Ch. et St. L.							1	10			0 0 6
46	15	Heman Derrick *et ux*	4			28			109	60			1 7 0
47	"	Cie. du Ch. et St. L.							1	40			0 0 6
48	"	Thomas Brisbane							1				0 0 4
		Gore entre la Première et la Deuxième Concession.											
49	"	John Schut							78	30			1 9 6
		Deuxième Concession au Sud du Domaine.											
50	16	John Lansing	2	5		28			70				1 6 3
51	"	Albert Cronkwright	2	5		28			70				1 6 3
52	17	William Mussen	4			12	5		50				0 18 9
53	"	Eleonor Robinson	4			12	5		50				0 18 9
54	18	William Mussen	4			25			100				1 17 6
55	19	Thomas Dolby	4			25	5		102				1 18 3
56	20	Charles Robinson	4			25	5		102				1 18 3
57	21	Owen Odell	4			20	5		82				1 10 9
58	"	Henry C. Odell							7				0 2 7½
59	"	Do.							12				0 4 6
60	22	James Pallister	4			22			90	50			1 13 11½
61	"	Jacob Traver							11	50			0 4 3½
62	23	John Etherington	2			23	8		47	60			0 17 10½
63	"	George Etherington	2			23	8		47	60			0 17 10½
64	24	Héritiers Samuel Gray	4			26			104				1 19 0

No. de référence	No. du Terrier.	NOMS DES CENSITAIRES.	ÉTENDUE DE LA CONCESSION OU DU TERRAIN POSSÉDÉ. FRONT. Arpents.	Perches.	Pieds.	PROFONDEUR. Arpents.	Perches.	Pieds.	SUPERFICIE. Arpents.	Perches.	Pieds.	Emplacements ou Lots à bâtir, ou pour d'autres fins que pour des fins agricoles. VALEUR. £ s. d.	Montant de la Rente Constituée à être payée par le Censitaire. £ s. d.	Voyez référence au bas.
		Deuxième Concession au Sud du Domaine.—(Suite.)												
65	25	Mathew Corduket	2						53				0 19 10½	
66	"	Héritiers J. McCallum	2						51				0 19 1½	
67	26	William VanVleit	4			28			112				2 1 0	
68	27	W. W. Fisher	4			28			112				2 2 0	
69	28	Roswell Canfield	1			28			28				0 10 6	
70	"	A. A. Canfield	1			28			28				0 10 6	
71	"	Presbytère Wesleyen Méthodiste							6				0 2 3	
72	"	Archibald McCallum	2						50				0 18 9	
73	29	Do.	2			28			56				1 1 0	
74	"	A. A. Canfield	2			28			56				1 1 0	
75	30	Do.	1			28			28				0 10 6	
76	"	Roswell Canfield	3			28			84				1 11 6	
		Troisième Concession au Sud du Domaine.												
77	31	Richard VanVleit	2	5		28			70				1 3 6	
78	"	Richard Beswick	2	5		28			70				1 3 6	
79	32	Oliver Odell	4			28			112				2 2 0	
80	33	Do.	2			28			56				1 1 0	
81	"	James Peck	2			25			50				0 18 9	
82	"	Roswell Canfield							6				0 2 3	
83	34	George Cronkwright	3			28			84				1 11 6	
84	"	James Peck	1			28			28				0 10 6	
85	35	Succn. Hiram Odell	4			28			112				2 2 0	
86	36	Joshua Odell	4						105				1 19 4½	
87	"	John Odell							7	65			0 2 10	
88	37	Do.	4			28			112				2 2 0	
89	38	Succn. Hiram Odell	4			28			112				2 2 0	
90	39	Dame Mary Campbell	4			28			112				2 2 0	
91	40	Succn. John McCallum	4			28			112				2 2 0	
92	41	Lewis Odell	3	5		28			98				1 16 9	
93	42	Traver VanVleit	4			28			112				2 2 0	
94	43	Andrew Bowright	4			2	5		10				0 3 9	
95	"	Hérits. Cornelia Nye	4			25	5		102				1 18 3	
96	44	Do.				7	5		15				0 5 7½	
97	"	Stephen Dumas	4						97				1 16 4½	

No. de référence.	No. du Terrier.	NOMS DES CENSITAIRES.	ÉTENDUE DE LA CONCESSION OU DU TERRAIN POSSÉDÉ. FRONT. Arpents	Pieds	Perches	PROFONDEUR. Arpents	Perches	Pieds	SUPERFICIE. Arpents	Perches	Pieds	Emplacements ou Lots à bâtir, ou pour d'autres fins que pour des fins agricoles. VALEUR. £ s. d.	Montant de la Rente Constituée à être payée par le Censitaire. £ s. d.
		Troisième Concession au Sud du Domaine.—Suite.											
98	45	Andrew Geddes	2			28			56				1 1 0
99	"	James Brown	2			28			56				1 1 0
		Quatrième Concession au Sud du Domaine.											
100	46	Mack Elvidge	5			28			140				2 12 6
101	47	Amable Boudriau	4			28			112				2 2 0
102	48	Roswell Canfield	4			12			48				0 18 0
103	"	Dame Mary Campbell	2			8			16				0 6 0
104	"	Charles Fitch et O. Odell	4			8			32				0 12 0
105	"	Silas Weeks	2			8			16				0 6 0
106	49	Aaron Traver	4			28			112				2 2 0
107	50	Do.	4			28			112				2 2 0
108	51	Christopher Elvidge	4			28			112				2 2 0
109	52	Mack Elvidge, Junr	4			28			112				2 2 0
110	53	Noah Bowright	4			28			112				2 2 0
111	54	Thomas Bowright	4			28			112				2 2 0
112	55	Jean Bte. Dozois	4			28			112				2 2 0
113	56	Joseph C. Odell	4			28			112				2 2 0
114	57	Andrew Bowright	4			28			112				2 2 0
115	58	F. & B. Nye	4			28			112				2 2 0
116	59	Joseph Stondage	4			28			112				2 2 0
117	60	Timothy Hoyle	4			28			112				2 2 0
		Cinquième Concession au Sud du Domaine.											
118	61	George V. Hoyle	5			12			60				1 2 6
119	"	Timothy Hoyle	5			6			30				0 11 3
120	"	F. & B. Nye	5			10			50				0 18 9
121	62	George V. Hoyle	4			14			56				1 1 0
122	"	Timothy Hoyle	4			14			56				1 1 0
123	63	George V. Hoyle	4			14			56				1 1 0
124	"	Timothy Hoyle	4			14			56				1 1 0
125	64	George V. Hoyle	4			12			48				0 18 0
126	"	Timothy Hoyle	4			16			64				1 4 0
127	65	Richard Harper	4			28			112				2 2 0
128	66	Do.	4			8			32				0 12 0
129	"	William Clarke	4			10			40				0 15 0
130	"	Mathew Dickinson	4			10			40				0 15 0

No. de référence.	No. du Terrier.	NOMS DES CENSITAIRES.	Étendue de la concession ou de terrain possédé — Front — Arpents.	Perches.	Pieds.	[illegible] — Arpents.	Perches.	Pieds.	[illegible] — Arpents.	Perches.	Pieds.	[illegible] Valeur. £ s. d.	Montant de la [illegible] Censitaire. £	s.	d.	[illegible]
		Cinquième Concession au Sud du Domaine.—(Suite.)														
131	67	James Lucas	4			5			20			......	0	7	6	
132	67	Mark Elvidge	4			6			24			......	0	9	0	
133	67	Thomas Dickinson	4			17			68			......	1	5	6	
134	68	David Holder	4						87			......	1	12	7½	
135	"	Richard Peacock	4						25			......	0	9	4½	
136	69	Do.	4			28			112			......	2	2	0	
137	70	Toussaint Bourdeau	4			28			112			......	2	2	0	
138	71	F. et B. Nye	4			28			112			......	2	2	0	
139	72	Do.	2			28			56			......	1	1	0	
140	"	William Cookman	2			28			56			......	1	1	0	
141	73	Do.	4			28			112			......	2	2	0	
142	74	James Clark	4			28			112			......	2	2	0	
143	75	Joseph Léonard	4						100			......	1	17	6	
144	"	Timothy Hoyle							12			......	0	4	6	
		Sixième Concession au Sud du Domaine.														
145	76	F. et B. Nye	5			28			140			......	2	12	6	
146	77	John V. B. Hoyle	4			28			112			......	2	2	0	
147	78	Do.	4			28			112			......	2	2	0	
148	79	Do.	4			28			112			......	2	2	0	
149	80	F. et B. Nye	4			28			112			......	2	2	0	
150	81	Do.	4			28			112			......	2	2	0	
151	82	Andrew James Lucas	4			28			112			......	2	2	0	
152	83	Do.	4			14			56			......	1	1	0	
153	"	A. Pinsoneault	4			14			56			......	1	1	0	
154	84	John Glass	4			28			112			......	2	2	0	
155	85	Do.	4			28			112			......	2	2	0	
156	86	Do.	4			28			112			......	2	2	0	
157	87	Do.	4			28			112			......	2	2	0	
158	88	F. et B. Nye	4			28			112			......	2	2	0	
159	89	Do.	4			28			112			......	2	2	0	
160	90	Do.	4			28			112			......	2	2	0	

No de référence		NOMS DES CENSITAIRES	ÉTENDUE DE LA CONCESSION OU DU TERRAIN INSCRIT				Emplacements ou bâtisses, corps d'autres lots que ceux des lots agricoles		
			FRONT			SUPERFICIE	VALEUR		
			Perches	Perches	Arpents	Arpents	£	s.	d.
		Septième Concession au Sud du Domaine.							
181	91	F. et B. Nye	5	11		70			
182	"	Mathew Clarke	5	11		70			
183	92	F. et B. Nye	1	11		56			
184	"	Mathew Clarke	1	11		56			
185	93	F. et B. Nye	1	11		56			
186	"	Mathew Clarke	1	11		56			
187	94	Do.	1	11		56			
188	"	John Glass	1	11		56			
189	95	Do.	1	28		112			
190	96	Do.	1	11		56			
191	"	James Elliott	2	11		28			
192	"	F. et B. Nye	2	11		28			
193	97	John Glass	1	11		56			
194	"	James Elliott	2	11		28			
195	"	F. et B. Nye	2	11		28			
196	98	Robert Speck	4	11		56			
197	"	John Glass	4	11		56			
198	99	Folman Benton	4	28		112			
199	100	F. et B. Nye	4	28		112			
200	101	John Clarke	4	28		112			
201	102	Do.	4	28		112			
202	103	Hugh Kennedy	4	11		56			
203	"	F. et B. Nye	4	11		56			
204	104	Do.	1	28		112			
205	105	Do.	4	28		112			
		Huitième Concession au Sud du Domaine.							
206	106	John Lucas	5	18		90		1	13 9
207	"	Mathew Clarke	5	10		50		0	18 9
208	107	Do.	4	10		40		0	15 0
209		John Lucas	4	18		72		1	7 0
210	108	William Fewster	4	28		112		2	2 0
211	109	M. D. Miller	4	14		56		1	1 0
212	"	Aaron Miller	4	14		56		1	1 0
213	110	Hugh Kennedy	4	28		112		2	2 0
214	111	John Glass	4	28		112		2	2 0

		NOMS DES CENSITAIRES											
		Huitième Concession au Sud du Domaine.—(Suite.)								£	s.	d.	£ s. d.
19	112	Charles Stewart	4			11			56				1 1 0
19	113	John Radley	4			11			56				1 1 0
19		Do.	4			11			56				1 1 0
19	"	Charles Stewart	4			11			56				1 1 0
19	114	William Smith	4			11			44				0 16 6
20	"	John Smith	4			17			68				1 5 6
20	115	Do.	4			17			68				1 5 6
20	"	William Smith	4			11			44				0 16 6
20	116	Peter Smith	4			28			112				2 2 0
20	117	William Akester	4			28			112				2 2 0
20	118	William Lamb	4			14			56				1 1 0
20	"	Do.	4			14			56				1 1 0
20	119	Aaron Miller	4			28			56				1 1 0
20	"	William Miller	4			28			56				1 1 0
20	120	M. D. Miller	4			28			112				2 2 0
		Neuvième Concession au Sud du Domaine.											
21	121	Dame Mary Dick	2	5		26	8		65 20				1 4 6
21	"	James Upton	2	5		26	8		65 20				1 4 6
21	122	William Akester	4			25	6		102 64				1 18 6
21	123	Robert Akester	4			18			72				1 7 0
21	"	John Wilsie	1			6	5		26 50				0 9 11
21	124	Héritiers B. Tenisson	2			23	38		46 76				0 17 6
21	"	Timothy Hoyle	2			11	8		23 68				0 8 10½
21	"	Thomas Alger	2			11	8		23 68				0 8 10½
21	125	George Nichols	4			22	22		88 88				1 13 4
22	126	John Drary	4			21	8		84 32				1 11 7½
22	127	John Smith	4			19	94		80				1 10 0
22	128	Joseph Wilson	4			18	80		75 20				1 8 2½
22	129	Do.	4			17	66		70 64				1 6 6
22	130	Do.	2			16	52		33 4				0 12 4½
22	"	William Bravender	2			16	52		33 4				0 12 4½
22	131	Edouard Bravender	2			15	38		30 76				0 11 6
22	"	Thomas Wallace	2			15	38		30 76				0 11 6
22	132	William Simmons	4			14	24		56 96				1 1 3½
22	133	George Fewster	4			13	10		52 40				0 19 7½

No. de référence	No. du Terrier.	NOMS DES CENSITAIRES.	ÉTENDUE DE LA CONCESSION OU DU TERRAIN POSSÉDÉ. FRONT. Arpents.	Perches.	Pieds.	PROFONDEUR. Arpents.	Perches.	Pieds.	SUPERFICIE. Arpents	Perches	Pieds.	Emplacements ou Lots à bâtir, ou pour d'autres fins que pour des fins agricoles. VALEUR. £ s. d.	Montant de la Rente Constituée à être payée par le Censitaire. £ s. d.
		Neuvième Concession au Sud du Domaine.—(Suite.)											
229	134	Robert Straker	4			11	96		47	84			0 18 6
230	135	Do.	4			10	82		43	28			0 16 3
		Première Concession au Nord du Domaine.											
231	1	John Remington	2						48				0 18 0
232	"	Joseph Whiteman	2						64				1 4 0
233	2	Do.	4			28			112				2 2 0
234	3	Do.	4			40			160				3 0 0
235	4	Cie. du Ch. & St. L.							1	92			0 0 8
236	"	George Hay	4			45			178	60			3 7 0
237	"	Cie. du Ch. & St. L.							1	40			0 0 6
238	5	Jean Bte. Ethier dit Dragon	4			28			112				2 2 0
239	6	Alexandre Noël	1			28			28				0 10 6
240	"	Simon Roque	2			28			56				1 1 0
241	"	Antoine Roque	1			28			28				0 10 6
242	7	Augustin Plantier dit Lagrenade	2			28			56				1 1 0
243	"	David Noël							1	25			0 0 6
244	"	Joseph Noël	2						53				0 19 10
245	"	Boniface Noël							3				0 1 1
246	8	Isaïe Béchard				22			54	95			1 0 4
247	"	Cie. du Ch. & St. L.							1	5			0 0 5
248	"	Jean Bte. Rondeau	2			9			17	33			0 6 6
249	"	Cie. du Ch. & St. L.								67			0 0 3
250	9	Isaïe Béchard	3						66				1 4 9
251	"	Joseph Grégoire	1			22			22				0 8 3
252	"	Cie. du Ch. & du St. L.							1	5			0 0 5
253	10	Etienne Dumas	2			55			55	17			1 0 8
254	"	Joseph Noël							40	65			0 15 3
255	"	Cie. du Ch. & St. L.							1	18			0 0 5
256	"	Médard Thibodeau							17	65			0 6 7
257	"	Cie. du Ch. & St. L.								35			0 0 1
		Deuxième Concession au Nord du Domaine.											
258	11	Jean Bte. Gagnon	2			28			55	30			1 0 9
259	"	François Laramée	1			28			27	70			0 10 4

No. de référence.	No. du Terrier.	NOMS DES CENSITAIRES.	ÉTENDUE DE LA CONCESSION OU DU TERRAIN POSSÉDÉ. FRONT. Arpents.	Perches.	Pieds.	PROFONDEUR. Arpents.	Perches.	Pieds.	SUPERFICIE. Arpents.	Perches.	Pieds.	Emplacements ou Lots à bâtir, ou pour d'autres fins que pour des fins agricoles. VALEUR. £ s. d.	Montant de la Rente Constituée à être payée par le Censitaire. £ s. d.	Voyez référence au bas.
		Deuxième Concession au Nord du Domaine.—(Suite.)												
260	11	Jean Bte. Audette	1			28			27	70			0 10 4½	
261	"	Cie. du Ch. et St. L.							1	40			0 0 6	
262	12	H. Paquette dit Larivière	2			28			55	30			1 0 9	
263	"	Cie. du Ch. et St. L.								70			0 0 3	
264	"	Hilaire Bizaillon	2			28			55	30			1 0 9	
265	"	Cie. du Ch. et St. L.								70			0 0 3	
266	13	Amable Gabouriau	2			28			56	5			1 1 0	
267	"	Christophe Fréjeau	2			28			56				1 1 0	
268	14	Alexis Destroismaisons	2			28			56				1 1 0	
269	"	Michel Fournier	2			28			56				1 1 0	
270	15	Joseph Gauthier	2			22			44				0 16 6	
271	"	Jean Bte. Rondeau	2			6			12				0 4 6	
272	"	Pierre Dozois	2			28			56				1 1 0	
273	16	Joseph Grégoire	2			28			56				1 1 0	
274	"	Jean Bte. Tétreau	2			28			56				1 1 0	
275	17	Joseph Grégoire	2			28			56				1 1 0	
276	"	Jean Bte. Roque	2			28			56				1 1 0	
		Troisième Concession au Nord du Domaine.												
277	18	Ralph Moore	4			28			112				2 2 0	
278	19	Do.	2			28			56				1 1 0	
279	"	Thomas Armstrong	2			28			56				1 1 0	
280	20	Do.	4			28			112				2 2 0	
281	21	Thomas Hodgson	4			28			112				2 2 0	
282	22	Thomas Hewson	4			28			112				2 2 0	
283	23	Cornelius VanVleit	2						61				1 2 10½	
284	"	Elizabeth Sawyer							20	45			0 7 7	
285	"	Rickerson Outhet							30	55			0 11 5½	
286	24	Do.	4			28	11		113				2 2 0	
		Quatrième Concession au Nord du Domaine.												
287	25	Toussaint Duclos	2			28			56				1 1 0	
288	"	Joseph Trembly	2			13			26				0 9 9	
289	"	Gédéon Surprenant	2			15			30				0 11 3	

No. de référence.	No. du Terrier.	NOMS DES CENSITAIRES.	ÉTENDUE DE LA CONCESSION OU DU TERRAIN POSSÉDÉ. FRONT. Arpents.	Perches.	Pieds.	PROFONDEUR. Arpents.	Perches.	Pieds.	SUPERFICIE. Arpents.	Perches.	Pieds.	Emplacements ou Lots à bâtir, ou pour d'autres fins que pour des fins agricoles. VALEUR. £ s. d.	Montant de la Rente Constituée à être payée par le Censitaire. £ s. d.	No. de référence.	No. du Terrier.
		Quatrième Concession au Nord du Domaine.—(Suite.)													
290	26	Bénoni Rémillard	2			28			56				1 1 0	320	44
291	"	Pierre Giroux	2			28			56				1 1 0	321	45
292	27	Louis Rémillard, fils	2			28			56				1 1 0	322	"
293	"	Héritiers Daniel Finsterer	2			28			56				1 1 0		
294	28	Pierre Reignier	2			28			56				1 1 0		
295	"	Louis Rémillard	2			28			56				1 1 0		
296	29	Pierre Reignier	2			28			56				1 1 0	323	46
297	"	Edouard Reignier	2			28			56				1 1 0	324	"
298	30	Calixte Rémillard	2			28			56				1 1 0	325	47
299	"	Louis Mailloux	2			28			56				1 1 0	326	"
300	31	Félix O'Neil	2			28			56				1 1 0	327	"
301	"	Joseph Lewis	2			28			56				1 1 0	328	48
														329	"
		Cinquième Concession au Nord du Domaine.												330	49
														331	"
302	35	F. et B. Nye	3			28			84				1 11 6	332	50
303	"	William Murphy	1			28			28				0 10 6	333	"
304	36	Do	2			28			56				1 1 0	334	51
305	"	F. et B. Nye	2			28			56				1 1 0	335	52
306	37	Do.	4			28			112				2 2 0	336	"
307	38	Do.	4			28			112				2 2 0		
		Sixième Concession au Nord du Domaine.												337	53
														338	"
308	39	F. et B. Nye	3			28			84				1 11 6	339	54
309	"	Michael Lyons	1			28			28				0 10 6	340	"
310	40	Pierre Varin	2			28			56				1 1 0	341	55
311	"	Nazaire Bélanger	2			28			56				1 1 0	342	"
312	41	J. Bte. Ethier dit Dragon	1	7		28			42	60			0 16 0	343	56
313	"	François Lavallée							5				0 1 10½	344	"
314	"	Owen Hester	1	7		28			47	60			0 17 10½	345	57
315	42	Denis Robert, fils	1	7		28			47	60			0 17 10½	346	58
316	"	Alexis Gagnon	1	7		28			47	60			0 17 10½	347	"
317	43	André Giroux	2			28			56				1 1 0	348	59
318	"	Alexis Landry	2			28			56				1 1 0	349	"
319	44	Pierre Gamache	2			28			56				1 1 0	350	"

No. de référence.	No. du Terrier.	NOMS DES CENSITAIRES.	ÉTENDUE DE LA CONCESSION OU DU TERRAIN POSSÉDÉ. FRONT. Arpents.	Perches.	Pieds.	PROFONDEUR. Arpents.	Perches.	Pieds.	SUPERFICIE. Arpents.	Perches.	Pieds.	Emplacements ou Lots à bâtir, ou pour d'autres fins que pour des fins agricoles. VALEUR. £ s. d.	Montant de la Rente Constituée à être payée par le Censitaire. £ s. d.	Voyez référence au lots.
		Sixième Concession au Nord du Domaine.—(Suite.)												
320	44	Lucien Surprenant	2			28			56				1 1 0	
321	45	Pierre Allard	2			28			56				1 1 0	
322	"	Narcisse Trottier	2			28			56				1 1 0	
		Septième Concession au Nord du Domaine.												
323	46	Michel Richard	2			20	7		41	50			0 15 6½	
324	"	Laurent Corbière	2			20	7		41	50			0 15 6½	
325	47	Ambroise Poissant	2			20	4		40	80			0 15 4	
326	"	Jean Montminy	2			20	5		41				0 15 4½	
327	"	Simon Corbière							1	50			0 0 6½	
328	48	Michael Lyons	2			21			42				0 15 9	
329	"	John Heffernan	2			22			44				0 16 6	
330	49	F. et B. Nye	2			22			44				0 16 6	
331	"	Michael Lyons	2			22			44				0 16 6	
332	50	Pierre Robert	2			22			44				0 16 6	
333	"	William Williamson	2			22			44				0 16 6	
334	51	George Keddy	4			22			88				1 13 0	
335	52	Do.	2			22			44				0 16 6	
336	"	Michael Lyons	2			22			44				0 16 6	
		Huitième Concession au Nord du Domaine.												
337	53	Alfred Dupuis	2			30			60				1 2 6	
338	"	Bernardin Dupuis	2			30			60				1 2 6	
339	54	Do.	2			29	7		59	40			1 2 3	
340	"	Thomas Couture	2			29			58				1 1 9	
341	55	Jean Béchard	2			29			58				1 1 9	
342	"	George Hutchins	2			28			56				1 1 0	
343	56	Julien Giroux	2			28			56				1 1 0	
344	"	Jean Bte. Daigneau	2			28			56				1 1 0	
345	57	William Graham	4			28			112				2 2 0	
346	58	Alexander Graham	4			23			92				1 14 6	
347	"	Timothy Driscoll	4			5			20				0 7 6	
348	59	Michael Lyons	2			20			40				0 15 0	
349	"	Alexander Graham	2						53				0 19 10½	
350	"	Timothy Driscoll	4			5			20				0 7 6	

No. de référence.	No. du Terrier.	NOMS DES CENSITAIRES.	ÉTENDUE DE LA CONCESSION OU DU TERRAIN POSSÉDÉ. FRONT. Arpents.	Perches.	Pieds.	PROFONDEUR. Arpents.	Perches.	Pieds.	SUPERFICIE. Arpents.	Perches.	Pieds.	Emplacements ou Lots à bâtir, ou pour d'autres fins que pour des fins agricoles. VALEUR. £ s. d.	Montant des Rentes Constituées à cette Date pour le Cens et Rente. £ s. d.
		Neuvième Concession au Nord du Domaine.											
351	57	F. et B. Nye	4			28			112				2 2 6
352	58	Richard Denison	4			28			112				2 2 0
353	59	Bennett Wilson	4			28			112				2 2 0
354	60	Richard Denison	4			28			112				2 2 0
355	61	Jacob Traver	4			28			112				2 2 0
356	62	Abraham Traver	4			26			104				1 18 6
357	"	Thomas Cookman	4			2			8				0 3 0
358	63	Paul Wilson	4			28			112				2 2 0
359	64	John Paine	4			28			112				2 2 0
360	65	William Paine	4			28			112				2 2 0
361	66	Henry Winterbottom	4			28			112				2 2 0
362	67	Francis Cookman							139	74			2 12 5
363	68	Do.							55	60			1 0 10
		Première Concession du Domaine au Nord de la Rivière Lacolle.											
364	1	Hérits. William Brewster	4			28			112				2 2 0
365	2	Robert Hoyle	4			28			112				2 2 0
366	3	Do.	4						107				2 0 4½
367	"	Revd. C. Morrice	2			2	5		5				0 1 10
368	4	Robert Hoyle	4			28			110				2 1 3
369	5	Do.	4			28			110				2 1 3
370	"	Cie. du Ch. et St. L.							4				0 1 6
371	6	James Whiteman	4			26			104				1 19 0
372	"	Robert Hoyle							6	55			0 2 6
373	"	Cie. du Ch. et St. L.							1	45			0 0 6
374	7	Henry Dease	2			12	8		25	60			0 9 7½
375	"	John Todriff	4			12	8		51	60			0 19 4½
376	"	Robert Hoyle	2			12	8		25	60			0 9 7½
377	8	Do.	5	5		19			104	50			1 19 2
		Deuxième Concession du Domaine au Nord de la Rivière Lacolle.											
378	1	Robert Hoyle	4			27			108				2 0 6
379	2	Do.	4			25	4		101	60			1 18 1½
380	"	Charles Noël	2			5			10				0 3 9
381	3	William Ravel	4			23	4		93	60			1 15 1½
382	4	Héritiers Edward March	2			22	9		45	80			0 17 1½

No. de référence.	No. du Terrier.	NOMS DES CENSITAIRES.	ÉTENDUE DE LA CONCESSION OU DU TERRAIN POSSÉDÉ. FRONT. Arpents	Perches	Pieds.	PROFONDEUR. Arpents.	Perches.	Pieds.	SUPERFICIE. Arpents.	Perches	Pieds.	Emplacements ou Lots à bâtir, ou pour d'autres fins que pour des fins agricoles. VALEUR. £ s. d.	Montant de la Rente Constituée à être payée par le Censitaire. £ s. d.	Voyez référence au las.
		Deuxième Concession du Domaine au Nord de la Rivière Lacolle.—(Suite.)												
383	1	William Goforth	2			22	9		45	80		.....	0 17 1½	
384	5	Alonzo Force	2			16			32			.....	0 12 0	
385	"	John Manning	2			8			16			.....	0 6 0	
386	"	Joseph Joubert	2			23			46			.....	0 17 3	
387	6	Alonzo Force et Alvin Van-Vleit	2			23	5		47			.....	0 17 7½	
388	"	Laurent Carpentier	2			23	5		45			.....	0 16 10½	
389	"	Michel Richard								30		14 0 0	0 0 1½	
390	"	Traver VanVleit								25		21 0 0	0 0 1½	
391	"	Alexandre Noël								75		24 10 0	0 0 3½	
392	"	Hugh Barber								50		22 8 0	0 0 2½	
393	7	Alonzo Force	2			15	6		28	20		.....	0 10 7	
394	"	Joseph Joubert, père								40		17 10 0	0 0 2	
395	"	Thomas Welsh								55		38 10 0	0 0 3	
396	"	Eusèbe Joubert								50		11 0 0	0 0 2½	
397	"	Do.								50		11 8 0	0 0 2½	
398	"	Louis Chrétien								50		18 18 0	0 0 2½	
399	"	Thomas Welsh								50		17 10 0	0 0 2½	
400	"	William Featherstone								30		10 10 0	0 0 1½	
401	"	Edward March							26	20		.....	0 9 10	
402	"	La Fabrique de St. Bernard de Lacolle							2			.....	0 0 9	
403	"	Marc Blais								25		31 10 0	0 0 1½	
404	"	Commis. d'Ecoles Catholiques								25		.....	0 0 1½	
405	"	Thomas Welsh								25		15 8 0	0 0 1½	
406	"	Jean Blais								25		21 0 0	0 0 1½	
407	"	Thomas Carpentier								25		17 10 0	0 0 1½	
408	"	Patrick Barker								25		10 10 0	0 0 1½	
409	"	François Desautels et Hilaire Barrière							2			24 10 0	0 0 9	
410	"	Henri Huet								25		12 10 0	0 0 1½	
411	8	Edward March	3	7					42	84		.....	0 16 0	
412	"	François Bourdon								25		17 10 0	0 0 1½	
413	"	Veuve ——— Lareau								50		17 10 0	0 0 2½	
414	"	Featherstone et Jackson								75		70 0 0	0 0 3½	
415	"	Thomas Featherstone								25		10 10 0	0 0 1½	

No. de référence.	No. du Terrier.	NOMS DES CENSITAIRES.	ÉTENDUE DE LA CONCESSION OU DU TERRAIN POSSÉDÉ. FRONT. Arpents.	Perches.	Pieds.	PROFONDEUR. Arpents.	Perches.	Pieds.	SUPERFICIE. Arpents.	Perches.	Pieds.	Emplacements ou Lots à bâtir, ou pour d'autres fins que pour des fins agricoles. VALEUR. £ s. d.	Montant de Rente Constituée à être payée par Censitaire. £ s. d.
		Deuxième Concession du Domaine au Nord de la Rivière Lacolle.—(Suite.)											
416	8	William Featherstone								25		35 0 0	0 0 1½
417	"	—— VanVleit								60		140 0 0	0 0 3
418	"	Robert Douglass								25		42 0 0	0 0 1½
419	1	Robert Hoyle	4			40			160				3 0 0
420	"	Cie. du Ch. et St. L							2				0 0 9
421	2	Robert Hoyle	2	4		39	5		158				2 19 3
422	"	Cie. du Ch. et St. L							2				0 0 9
		Troisième Concession du Domaine.											
423	1	Isaac Smith	4			28			112				2 2 0
424	2	Do.	4			28			112				2 2 0
425	3	Joseph J. Odell	4			28			112				2 2 0
426	4	William Scriver	4			28			112				2 2 0
427	5	Sixte Coupal	4			28			112				2 2 0
428	6	Margaret et Mary Borrowdale	4			28			112				2 2 0
429	7	Eli Woodworth	2			28			56				1 1 0
430	"	Porter Woodworth	2			28			56				1 1 0
431	8	Eli Woodworth	2			28			56				1 1 0
432	"	Hérits. Homer Woodworth	2			28			56				1 1 0
433	9	Francis Stead	4			28			112				2 2 0
434	10	James Gunn	4			28			112				2 2 0
435	11	Stephen Ennis	4			10			40				0 15 0
436	"	George Wilson	4			17	5		69				1 5 10½
437	12	John Stevens	4			11			49				0 18 4½
438	"	Simon Kemp	4			15	5		62				1 3 3
439	"	John Stevens							1	25			0 0 6
440	13	William Gunn	4						82				1 10 9
441	"	A. —— Lavigne	2			15			30				0 11 3
442	14	William Gunn	4			7	5		30				0 11 3
443	"	Robert Gibson	4			20	5		82				1 10 9
444	15	Andrew O'Connor	4			28			112				2 2 0
445	16	Traver VanVleit	1			28			28				0 10 6
446	"	David Manning							16	50			0 6 2½
447	"	William Harty							12				0 4 6
448	"	U. A. Russell							24			21 0 0	0 0 1½

No. de référence.	No. du Terrier.	NOMS DES CENSITAIRES.	ÉTENDUE DE LA CONCESSION OU DU TERRAIN POSSÉDÉ. FRONT. Arpents.	Perches.	Pieds.	PROFONDEUR. Arpents.	Perches.	Pieds.	SUPERFICIE. Arpents.	Perches.	Pieds.	Emplacements ou Lots à bâtir, ou pour d'autres fins que pour des fins agricoles. VALEUR. £	s.	d.	Montant de la Rente Constituée à être payée par le Censitaire. £	s.	d.	Voyez référence au bas.
		Troisième Concession du Domaine.—(Suite.)																
449	16	J. B. Léonard								24		35	0	0	0	0	1½	
450	"	Daniel McCallum								24		21	0	0	0	0	1½	
451	"	John O'Connor								48					0	0	2½	
452	"	Do.								40		87	10	0	0	0	2	
453	"	Eli Bartlett								8		17	10	0	0	0	0½	
454	"	Stephen Ennis								50		98	0	0	0	0	2½	
455	"	Succn. P. O'Connor								24		87	10	0	0	0	1½	
456	"	Thomas Seafe								45		52	10	0	0	0	2½	
457	"	Les Commissaires d'Ecole								24					0	0	1½	
458	"	B. L. Manning	2						23	80					0	8	11	
459	"	Merritt Hotchkiss							32						0	12	0	
460	17	Dame T. Bombardier								11		14	0	0	0	0	1	
461	"	Merritt Hotchkiss								47	162	35	0	0	0	0	1½	
462	"	Dame ——— Russell								18		122	10	0	0	0	1	
463	"	John Jackson								20		42	0	0	0	0	1	
464	"	Dame ——— Russell								18		38	10	0	0	0	1	
465	"	Pierre Noël								12		52	10	0	0	0	1	
466	"	William Russell								30		21	0	0	0	0	1½	
467	"	Moïse Noël								50		42	0	0	0	0	2½	
468	"	Merritt Hotchkiss							1	20		385	0	0	0	0	5½	
469	"	Do.								20		35	0	0	0	0	1	
470	"	Do.	4						70						1	6	3	
471	"	Abijah Wilsie	4	2		9	1		38	76					0	14	6	
472	18	Henry Wilson							1			122	10	0	0	0	4½	
473	"	Merritt Hotchkiss								50		175	0	0	0	0	2½	
474	"	Succn. P. O'Connor								26		175	0	0	0	0	1½	
475	"	Veuve ——— Nichols								42		157	10	0	0	0	2	
476	"	Stephen Ennis								90		192	10	0	0	0	4	
477	"	Alvin VanVleit								78		122	10	0	0	0	3½	
478	"	William B. VanVleit								11		56	0	0	0	0	1	
479	"	Robert Douglass, (*moulin à scie*)								57		297	10	0	0	0	2½	
480	"	Thomas Hewson								30		105	0	0	0	0	1½	
481	"	Robert Hoyle								12		35	0	0	0	0	1	
482	"	La Municipalité								15					0	0	1	
483	"	Pierre Lareau								12	162	14	0	0	0	0	1	

No. de référence.	No. du Terrier.	NOMS DES CENSITAIRES.	ÉTENDUE DE LA CONCESSION OU DU TERRAIN POSSÉDÉ. FRONT. Arpents.	Perches.	Pieds.	PROFONDEUR. Arpents.	Perches.	Pieds.	SUPERFICIE. Arpents.	Pieds.	Emplacements ou Lots à bâtir, ou pour d'autres fins que pour des fins agricoles. VALEUR. £ s. d.	Montant de la Rente Constituée à être payée par le Censitaire. £ s. d.
		Troisième Concession du Domaine.—(Suite.)										
484	18	François Lareau							12	162	14 0 0	0 0 1
485	"	Traver VanVleit							25	...	122 10 0	0 0 1
486	"	Joseph Pagé							14	...	105 0 0	0 0 1
487	"	Alonzo Force							22	...	227 10 0	0 0 1
488	"	Traver VanVleit							14	...	52 10 0	0 0 1
489	"	Léon Pilotte							12	162	52 10 0	0 0 1
490	"	Toussaint Bachant							12	162	105 0 0	0 0 1
491	"	Hugh Barker							15	...	56 0 0	0 0 1
492	"	J. U. Tremblay							15			0 0 1
493	"	Do.							30		105 0 0	0 0 1
494	"	Alonzo Force							27	...	14 0 0	0 0 1
495	"	Traver VanVleit							25	...	28 0 0	0 0 1
496	"	Pierre Lareau							25	...	12 10 0	0 0 1
497	"	La Municipalité							25	...	.....	0 0 1
498	"	Robert Hoyle							40	...	17 10 0	0 0 1
499	"	Robert Douglass							16	...	50 0 0	0 0 1
500	"	Robert Hoyle							25	...	21 0 0	0 0 1
501	"	Traver VanVleit							25	...	14 0 0	0 0 1
502	"	Do.							25	...	14 0 0	0 0 1
503	"	Do.							25	...	14 0 0	0 0 1
504	"	George Frankish							25	...	12 10 0	0 0 1
505	"	Do.							25	...	60 0 0	0 0 1
506	"	Do.							25	...	12 10 0	0 0 1
507	"	Robert Hoyle		4					62	...	.....	1 3 3
508	"	F. et B. Nye		4					28	...	.....	0 10 6
509	"	Robert Hoyle							25			0 0 1
510	"	Do.							25			0 0 1
511	"	Do.							25		14 0 0	0 0 1
512	"	Do.							25			0 0 1
213	"	Do.							25			0 0 1
514	"	Do.							25			0 0 1
515	"	Do.							25			0 0 1
516	"	Do.							25		21 0 0	0 0 1
517	"	Do.							25			0 0 1
518	"	Do.							25			0 0 1

No. de référence	No. du Terrier.	NOMS DES CENSITAIRES.	ÉTENDUE DE LA CONCESSION OU DU TERRAIN POSSÉDÉ. FRONT. Arpents.	Perches.	Pieds.	PROFONDEUR. Arpents	Perches.	Pieds.	SUPERFICIE. Arpents	Perches.	Pieds.	Emplacements ou Lots à bâtir, ou pour d'autres fins que pour des fins agricoles. VALEUR £ s. d.	Montant de la Rente Constituée à être payée par le Censitaire. £ s. d.	Voyez référence au bas.
		Troisième Concession du Domaine.—(Suite.)												
519	18	Docteur Dykeman								25		7 0 0	0 0 1½ / 0 0 1½	
520	"	Do.								25				
521	"	Robert Hoyle								25		30 10 0	0 0 1½ / 0 0 1½ / 0 0 1½ / 0 0 1	
522	"	Do.								25				
523	"	Do.								25				
524	"	Do.								12	162			
525	"	L'Eglise Méthodiste								25		.....	0 0 1½	
526	"	Hugh Barker								25		140 0 0	0 0 1½	
527	"	Do.								25		28 0 0	0 0 1½	
528	"	David Latrimouille								25		35 0 0	0 0 1½	
529	"	Ralph Moore								25		21 0 0	0 0 1½	
530	"	Docteur Dykeman								25		49 0 0	0 0 1½ / 0 0 1½	
531	"	Do.								25				
532	"	Robert Hoyle								25		10 10 0	0 0 1½	
533	"	Louis S. Miller								25		36 0 0	0 0 1½	
534	"	Do.								25		10 0 0	0 0 1½	
535	"	Louis Rémillard								25		10 0 0	0 0 1½	
536	"	Stephen Ennis								25		17 10 0	0 0 1½ / 0 0 1½	
537	"	Do.								25				
538	"	Do.								25		17 10 0	0 0 1½ / 0 0 1½	
539	"	Do.								25				
540	"	John Barker								21		10 10 0	0 0 1½	
541	"	Louis S. Miller								16		52 10 0	0 0 1	
542	"	Robert Hoyle								12	162	10 10 0	0 0 1	
543	"	Toussaint Bachant								25		70 0 0	0 0 1½	
544	"	Robert Hoyle								25		122 10 0	0 0 1½	
545	"	L'Eglise Episcopalienne								1		.....	0 0 4½	
546	19	F. et B. Nye	4			28			112			.....	2 2 0	
547	20	Ralph Featherstone	4			28			112			.....	2 2 0	
548	21	Robert Cottingham	2			28			56			.....	1 1 0	
549	"	Charles Levreau	2			28			56			.....	1 1 0	
550	22	Ralph Moore	2			28			56			.....	1 1 0	
551	"	Paul Saurette							9			.....	0 3 4½	
552	"	J. B. Poissant							47			.....	0 17 7½	
553	23	Do.	3			28			82			.....	1 10 9	
554	"	J. B. Breault							2			.....	0 0 9	

No. de référence.	No. du Terrier.	NOMS DES CENSITAIRES.	ETENDUE DE LA CONCESSION OU DU TERRAIN POSSEDE. FRONT. Arpents	Perches.	Perds.	PROFONDEUR. Arpents.	Perches.	Perds.	SUPERFICIE. Arpents.	Perches.	Perds.	Emplacements ou Lots à bâtir, ou pour d'autres fins que pour des fins agricoles. VALEUR. £ s. d.	Montant des Rentes Constituées à être payées pour Censives. £ s. d.
		Quatrième Concession du Domaine.											
555	1	Andrew Geddess	2			5			10				0 3 9
556	"	Michael Smith	2			23			46				0 17 3
557	"	James Brown	2			28			56				1 1 0
558	2	Zéphirin Allard	1			28			28				0 10 6
559	"	Charles Robinson	3			28			84				1 11 6
560	3	Do.	1			28			28				0 10 6
561	"	Léon Rouillé	3			28			84				1 11 6
562	4	Michel Normandin	2			28			56				1 1 0
563	"	Joseph Poirier	2			28			56				1 1 0
564	5	Gédéon Surprenant	2			28			56				1 1 0
565	"	Richard Boyce	2			28			56				1 1 0
566	6	Sixte Coupal	4			28			112				2 2 0
567	7	Richard Boyce	4			28			112				2 2 0
568	8	Joseph Caron	2			28			56				1 1 0
569	"	Hérits. Homer Woodworth	2			28			56				1 1 0
570	9	Michel Duquet	2			28			56				1 1 0
571	"	Veuve Etienne Duquet	2			28			56				1 1 0
572	10	Hérits. P. O'Connor	2			14			28				0 10 6
573	"	F. Clarkson	2			14			28				0 10 6
574	"	John McManus	4			14			56				1 1 0
575	11	F. Clarkson	2			14			28				0 10 6
576	"	Simon Kemp	2			14			28				0 10 6
577	"	John McManus	4			14			56				1 1 0
578	12	John Hodgson	4			28			112				2 2 0
579	13	Etienne Gagnon	4			20			80				1 10 0
580	"	F. et B. Nye	4			8			32				0 12 0
581	14	Do.	4			14			56				1 1 0
582	"	Timothy Force	4			14			56				1 1 0
583	15	Do.	1			14			14				0 5 3
584	"	C. et T. VanVleit	3			14			42				0 15 9
585	"	F. et B. Nye	4			14			56				1 1 0
586	16	William Durham	4			7	5		30				0 11 3
587	"	Hugh Barker	4			20	5		82				1 10 9
588	17	Abijah Wilsie	4			14			56				1 1 0
589	"	Sylvestre Simard	4			8			32				0 12 0

Emplacements ou Lots à bâtir, ou pour d'autres fins que pour des fins agricoles. VALEUR. £ s. d.	Montant de la Rente Constituée à être payée par le Censitaire. £ s. d.
.....	0 3 9
.....	0 17 3
.....	1 1 0
.....	0 10 6
.....	1 11 6
.....	0 10 6
.....	1 11 6
.....	1 1 0
.....	1 1 0
.....	1 1 0
.....	1 1 0
.....	2 2 0
.....	2 2 0
.....	1 1 0
.....	1 1 0
.....	1 1 0
.....	1 1 0
.....	0 10 6
.....	0 10 6
.....	1 1 0
.....	0 10 6
.....	0 10 6
.....	1 1 0
.....	2 2 0
.....	1 10 0
.....	0 12 0
.....	1 1 0
.....	1 1 0
.....	0 5 3
.....	0 15 9
.....	1 1 0
.....	0 11 3
.....	1 10 9
.....	1 1 0
.....	0 12 0

CADASTRE ABRÉGÉ DE LA SEIGNEURIE DE LACOLLE OU DE BEAUJEU.

No. de référence.	No. du Terrier.	NOMS DES CENSITAIRES.	ÉTENDUE DE LA CONCESSION OU DU TERRAIN POSSÉDÉ. FRONT. Arpents.	Perches.	Pieds.	PROFONDEUR. Arpents.	Perches.	Pieds.	SUPERFICIE. Arpents.	Perches.	Pieds.	Emplacements ou Lots à bâtir, ou pour d'autres fins que pour des fins agricoles. VALEUR. £ s. d.	Montant de la Rente Constituée à être payée par le Censitaire. £ s. d.	Voyez référence au bas.
		Quatrième Concession du Domaine.—(Suite.)												
590	17	Louis Blutenu	4			6			24				0 9 0	
591	18	Norbert Guay	4			15	5		62				1 3 3	
592	"	La Corporation Episcopalienne	4			12	5		50				0 18 9	
593	19	F. et B. Nye	4			28			112				2 2 0	
594	20	Do.	4			22			88				1 13 0	
595	"	Godfroi Bachant	4			6			24				0 9 0	
596	21	Do.	4			6			24				0 9 0	
597	"	F. et B. Nye	4			22			88				1 13 0	
		Cinquième Concession du Domaine.												
598	1	Timothy Hoyle	4			28			112				2 2 0	
599	2	Do.	4			28			112				2 2 0	
600	3	John V. Hoyle	4			28			112				2 2 0	
601	4	Do.	4			28			112				2 2 0	
602	5	—— Derrick	4			28			112				2 2 0	
603	6	F. et B. Nye	4			28			112				2 2 0	
604	7	Do.	4			28			112				2 2 0	
605	8	Do.	4			28			112				2 2 0	
606	9	George Lavallée	4			28			112				2 2 0	
607	10	Do.	4			28			112				2 2 0	
608	11	F. et B. Nye	4			28			112				2 2 0	
609	12	F. R. Cusson	2			28			56				1 1 0	
610	"	James Madigan	2			28			56				1 1 0	
611	13	F. et B. Nye	4			28			112				2 2 0	
612	14	Do.	3			28			84				1 11 6	
613	"	Do.	1			28			28				0 10 6	
614	15	François Duteau	4			15			60				1 2 6	
615	"	F. et B. Nye	2			15			30				0 11 3	
616	"	Pierre Haille	2			15			30				0 11 3	
617	16	F. et B. Nye	4			31			127	20			2 7 8½	
618	17	Owen Gordon	2			22	5		45				0 16 10½	
619	"	Antoine Lavallée	2			22	5		45				0 16 10½	
620	"	John Manning	4			8			32				0 12 0	
621	18	Pierre Savage	2			32	8		65	60			1 4 7½	
622	"	Jean Bte. Giroux	2			21	5		43				0 16 1½	
623	"	François Gauthier	2						23				0 8 7½	

No. de référence.	No. du Terrier	NOMS DES CENSITAIRES.	ETENDUE DE LA CONCESSION OU DU TERRAIN POSSÉDÉ — FRONT: Arpents	Perches	Pieds	PROFONDEUR: Arpents	Perches	Pieds	SUPERFICIE: Arpents	Perches	Pieds	Emplacements ou Lots à bâtir, ou pour d'autres fins que pour des fins agricoles. VALEUR £	s.	d.	Montant de Rente Constituée à être payée Annuellement £	s.	d.
		Cinquième Concession du Domaine.—(Suite.)															
624	19	Jean Bte. Vézina	2			26			52						0	19	6
625	"	Pierre Vien	2			8			16						0	6	0
626	"	Joseph Fournier	2			36			72						1	7	0
627	"	Joseph Dauphinais	1			8			8						0	3	0
628	20	Antoine Richard	1	9	9	33			66						1	4	6
629	"	François Rémillard	2			37			74						1	7	0
630	21	Jean Bte. Gamache	2			35			70						1	6	3
631	"	Julien Lancian	1			35			35						0	13	1
632	"	Do.	1			35			35						0	13	1
633	22	Jean Bte. Laroche	1	5		35	16		55	89					1	0	1
634	"	Moïse Corbière	2	5		6	5		15						0	5	7
635	"	Pierre Bousquet	2			12			24						0	9	0
636	"	Jean Bte. Bousquet	2			26			52						0	19	6
637	23	Do.	4			26			104						1	19	0
638	"	Pierre Bousquet	2			12			24						0	9	0
639	"	Jean Bte. Paquette	2			12			24						0	9	0
640	24	André Surprenant	2			45			90						1	13	9
641	"	Benjamin Booth	2			22	5		45						0	16	10
642	"	P.——Surprenant	2			22	5		45						0	16	10
		Sixième Concession du Domaine.															
643	1	Timothy Hoyle	4			28			112						2	2	0
644	2	Do.	4			28			112						2	2	0
645	3	John V. Hoyle	4			28			112						2	2	0
646	4	Do.	4			28			112						2	2	0
647	5	F. et B. Nye	4			28			112						2	2	0
648	6	Louis Duquet	4			28			112						2	2	0
649	7	Jean Bte. Bousquet	2			28			56						1	1	0
650	"	Médard Duquet	2			28			56						1	1	0
651	8	F. et B. Nye	2			28			56						1	1	0
652	"	Etienne Duquet	2			28			56						1	1	0
653	9	Laurent Bourdeau	2			28			56						1	1	0
654	"	Gédéon Duquet	2			28			56						1	1	0
655	10	Sixte Coupal	4			28			112						2	2	0
656	11	David Barker	2			28			56						1	1	0
657	"	F. et B. Nye	2			28			56						1	1	0

Numéros des Terres	NOMS DES CENSITAIRES.	ÉTENDUE DE LA CONCESSION OU DU TERRAIN POSSÉDÉ. FRONT.	PROFONDEUR.	SUPERFICIE.	Emplacements en Lots à bâtir, ou pour d'autres fins que pour des fins agricoles.	Montant de la Rente Constituée à être payée par le Censitaire.	Observations.
		Perches.	Perches.	Arpents.	£ s. d.	£ s. d.	
	Sixième Concession du Domaine. (Suite.)						
858	12 F. & B. Nye	1	28	28	.....	0 10 6	
859	" William Blanchard	3	28	84	.....	1 11 6	
860	13 David Barker	2	28	56	.....	1 1 0	
861	" Louis Laroche	.....	28	56	.....	1 1 0	
862	14 Pierre Huille, père	2	28	56	.....	1 1 0	
863	" Hilaire Gamache	2	28	56	.....	1 1 0	
864	15 F. et B. Nye	2	29 5	59	.....	1 2 1½	
865	" Hérits. Henry Hoyle	2	30 8	61 60	.....	1 3 1½	
866	16 Antoine Tavernier	2	30	60	.....	1 2 6	
867	" John Savage	2	30 5	61	.....	1 2 10½	
868	17 Michael Colley	2	32 8	65 60	.....	1 4 7½	
869	" Edouard Duquet	2	32 8	65 60	.....	1 4 7½	
870	18 Paul Lavallée	2	32 8	65 60	.....	1 4 7½	
871	" François Duteau	1	34 8	34 80	.....	0 13 0	
872	" William Barrière	1	34 8	34 80	.....	0 13 0	
873	19 Jean Bte. Vézina	2	34 8	69 60	.....	1 6 0	
874	" Jean Bte. Longtin	2	34 8	69 60	.....	1 6 0	
875	20 Jean Bte. Bousquet	2	35	70	.....	1 6 3	
876	" F. et B. Nye	2	35	70	.....	1 6 3	
877	21 Do.	2	35	70	.....	1 6 3	
878	" Narcisse Barrière	2	35	70	.....	1 6 3	
879	22 J. Pinsoneault	1 7	14 7	25	.....	0 9 4½	
880	" Michel Richard	1 7	21 4	36 38	.....	0 13 7½	
881	" Jean Bte. Laroche	2	35 2	70 40	.....	1 6 4½	
882	23 Olivier Perrier	2	35	70	.....	1 6 3	
883	" André Surprenant	2	35	70	.....	1 6 3	
884	24 Moise Lagesse	2	34	68	.....	1 5 6	
885	" F. et B. Nye	2	34	68	.....	1 5 6	
	Septième Concession du Domaine, "sous la lettre A"						
886	1 F. et B. Nye	4	28	112	.....	2 2 0	
887	2 Do.	4	28	112	.....	2 2 0	
888	3 Orson Hough	4	28	112	.....	2 2 0	
889	4 John Brown	4	28	112	.....	2 2 0	
890	5 F. et B. Nye	4	28	112	.....	2 2 0	

No. de référence.	No. du Terrier.	NOMS DES CENSITAIRES.	ÉTENDUE DE LA CONCESSION OU DU TERRAIN POSSÉDÉ. FRONT. Arpents.	Perches.	Pieds.	PROFONDEUR. Arpents.	Perches.	Pieds.	SUPERFICIE. Arpents.	Perches.	Pieds.	Emplacements ou Lots à bâtir, ou pour d'autres fins que pour des fins agricoles. VALEUR. £ s. d.	Montant de la Rente Constituée à être payée par le Censitaire. £ s. d.
		Septième Concession du Domaine, "sous la lettre A." (Suite.)											
691	6	F. et B. Nye	1	5	...	28	...	...	42	...	...	.....	0 15 9
692	"	Succession Henry Hoyle	1	5	...	28	...	...	42	...	...	.....	0 15 9
		Septième Concession du Domaine, "sous la lettre B"											
693	1	F. et B. Nye	4	...	...	28	...	...	112	...	...	.....	2 2 0
694	2	Do.	4	...	...	28	...	...	112	...	...	.....	2 2 0
695	3	Do.	4	...	...	28	...	...	112	...	...	.....	2 2 0
696	4	Do.	4	...	...	28	...	...	112	...	...	.....	2 2 0
697	5	François Tremblay	2	...	...	28	...	...	56	...	...	.....	1 1 0
698	"	Louis Dupont	2	...	...	28	...	...	56	...	...	.....	1 1 0
699	6	Do.	1	...	...	28	...	...	28	...	...	.....	0 10 6
700	"	Pierre Bourdeau	3	...	...	28	...	...	84	...	...	.....	1 11 6
701	7	F. et B. Nye	4	...	...	28	...	...	112	...	...	.....	2 2 0
702	8	Do.	1	...	...	28	...	...	28	...	...	.....	0 10 6
703	"	Héritiers Daniel Heffernan	3	...	...	28	...	...	84	...	...	.....	1 11 6
704	9	John McQuillan	4	...	...	28	...	...	112	...	...	.....	2 2 0
705	10	Do.	4	...	...	28	...	...	112	...	...	.....	2 2 0
706	11	F. et B. Nye	3	...	...	28	...	...	84	...	...	.....	1 11 6
		Septième Concession du Domaine, "sous la lettre C"											
707	1, 2	——White *et al.* (Gore)	...	...	...	...	...	...	139	...	...	.....	2 12 1½
708	3	F. et B. Nye	4	...	...	28	...	...	112	...	...	.....	2 2 0
709	4	Do.	4	...	...	28	...	...	112	...	...	.....	2 2 0
710	5	——Pinsoneault	4	...	...	28	...	...	112	...	...	.....	2 2 0
711	6	William R. Goodwin	4	...	...	28	...	...	112	...	...	.....	2 2 0
712	7	Jean Bte. Surprenant	4	...	...	28	...	...	112	...	...	.....	2 2 0
713	8	F. et B. Nye	4	...	...	28	...	...	112	...	...	.....	2 2 0
714	9	François Tremblay	...	...	...	...	...	...	106	...	...	.....	1 19 9
715	10	N.——Champagne	...	...	...	...	...	...	60	...	...	.....	1 2 6
		Septième Concession du Domaine, "sous la lettre D."											
716	1	John Cockerline	...	...	...	...	...	...	70	...	...	.....	1 6 3
717	2	Do.	3	...	...	19	2	...	57	60	...	.....	1 1 7½
718	3	James Graham	3	...	...	19	2	...	57	60	...	.....	1 1 7½
719	4	William Gaw	3	...	...	19	2	...	57	60	...	.....	1 1 7½
720	5	F. et B. Nye	...	...	...	...	...	...	113	...	...	.....	2 2 4½

No. de référence.	No. du Terrier.	NOMS DES CENSITAIRES.	ÉTENDUE DE LA CONCESSION OU DU TERRAIN POSSÉDÉ. FRONT. Arpents.	Perches.	Pieds.	PROFONDEUR. Arpents.	Perches.	Pieds.	SUPERFICIE. Arpents	Perches	Pieds.	Emplacements ou Lots à bâtir, ou pour d'autres fins que pour des fins agricoles. VALEUR. £ s. d.	Montant de la Rente Constituée à être payée par le Censitaire. £ s. d.	Voyez référence au bas.
		Huitième Concession du Domaine.												
721	1	F. et B. Nye	4			28			112				2 2 0	
722	2	John Cookman	4			28			112				2 2 0	
723	3	William Cookman	4			28			112				2 2 0	
724	4	Pierre Ménard	2			28			56				1 1 0	
725	"	Jean Bte. Charette	2			28			56				1 1 0	
726	5	Eloi Duteau	1			28			28				0 10 6	
727	"	—— Poutré Lavigne	1			28			28				0 10 6	
728	"	James Henry	2			28			56				1 1 0	
729	6	Veuve —— Hall	4			28			112				2 2 0	
730	7	Do.	4			28			112				2 2 0	
731	8	Edward Wilson	2			28			56				1 1 0	
732	"	Joseph Noël	2			28			56				1 1 0	
733	9	Constant Poissant	2			28			56				1 1 0	
734	"	Alexis Roy	2			28			56				1 1 0	
735	10	William Jackson	4			28			112				2 2 0	
736	11	Charles Collins	4			28			112				2 2 0	
737	12	Londy McClellan	4			28			112				2 2 0	
738	13	Do.							184				3 9 0	
739	14	Isaac Trew	4			28			112				2 2 0	
740	15	Robert White	4			28			112				2 2 0	
741	16	Do.	4			28			112				2 2 0	
742	17	Do.	4			28			112				2 2 0	
743	18	F. et B. Nye	4			28			112				2 2 0	
744	19	Do.	4			28			112				2 2 0	
745	20	John Kyle	4			28			112				2 2 0	
746	21	John Orr	4			28			112				2 2 0	
747	22	Alexander Orr	4			28			112				2 2 0	
748	23	Christopher Yarrow	4			28			112				2 2 0	
749	24	Christopher Straps	4			28			112				2 2 0	
750	25	Patrick Armstrong	2	8		28			78	40			1 9 4½	
751	26	William Wallis							72				0 7 0	
752	"	Thomas Wallis							40				0 15 0	
		Huitième Concession du Domaine, "sous la lettre B"												
753	1	Fry Clarke	3			28			84				1 11 6	
754	"	Thomas Wallis	4			28			12				0 4 6	

No. de référence.	No. du Terrier.	NOMS DES CENSITAIRES.	ÉTENDUE DE LA CONCESSION OU DU TERRAIN POSSÉDÉ. FRONT. Arpents.	Perches.	Pieds.	PROFONDEUR. Arpents.	Perches.	Pieds.	SUPERFICIE. Arpents.	Perches.	Pieds.	Emplacements ou Lots à bâtir, ou pour d'autres fins que pour des fins agricoles. VALEUR. £ s. d.	Montant de Rente Constituée à cette concession. £ s. d.
		Huitième Concession du Domaine, "sous la lettre B."— (Suite.)											
755	2	Fry Clarke	4			27	2		108	80			2 0 9
756	3	Do.	8			26 25	4 5		204				3 16 6
757	4	F. et B. Nye	8			23	60		188	80			3 10 9
		Neuvième Concession du Domaine.											
758	1	Francis Cookman	4			12			48				0 18 0
759	2	John Cookman	4			12	4		49	60			0 18 7
760	3	Do.	4			12	2		48	40			0 18 1
761	4	John Lamb	4			12	2		48	40			0 18 1
762	5	William Cookman	4			12	2		48	40			0 18 1
763	6	Joseph Keddy	4			12			48				0 18 0
764	7	John Keddy	4						47	60			0 17 10
765	8	Robert Quest	4			12			48				0 18 0
766	9	John Quest	4			11	7		46	80			0 17 6
767	10	Charles Ellerton	4			11	6		46	40			0 17 4
768	11	Charles Collins	6	5		24			156				2 18 6
769	12	Alexander McKerryker	4			29	5		113	60			2 2 7
770	"	William Jackson							6				0 2 3
771	17	Robert Hoyle	4			11	20		44	80			0 16 9
772	18	William Harman	4			11	15		44	60			0 16 9
773	19	Do.	4			11	9		44	36			0 16 7½
774	20	John Lettemore	4			11			44				0 16 6
775	21	——Fleming	4			10	90		43	60			0 16 4
776	22	Do.	4			10	69		43	36			0 16 3
777	23	Wm. W. Fisher	4			10	80		43	20			0 16 3
778	24	Veuve —— Pettigrew	4			4			16				0 6 0
779	"	Do.	4			6	77		27	90			0 10 6
780	25	John Yarrow	2	9		6	70		19	20			0 7 3
781	"	Veuve —— Pettigrew	2	9		4			11	60			0 4 1
782	26	John Yarrow	4			10	45		42	60			0 16 0
		Première Concession du Domaine au Sud de la Rivière Lacolle.											
783	1	Thomas Brisbane							113	41			2 2 6
784	"	John Schut							1				0 0 4

No.	No. du Terrier.	NOMS DES CENSITAIRES.	ÉTENDUE DE LA CONCESSION OU DU TERRAIN POSSÉDÉ. FRONT. Arpents.	Perches.	Pieds.	PROFONDEUR. Arpents.	Perches.	Pieds.	SUPERFICIE. Arpents.	Perches.	Pieds.	Emplacements ou Lots à bâtir, ou pour d'autres fins que pour des fins agricoles. VALEUR. £ s. d.	Montant de la Rente Constituée à être payée par le Censitaire. £ s. d.	Voyez référence au bas.
		Première Concession du Domaine, au Sud de la Rivière Lacolle.—(Suite.)												
2		Thomas Brisbane							23				0 8 7½	
"		Alexandre Ménard							33				0 12 4½	
3		Antoine Champagne	2			14			28				0 10 6	
"		S. Gaff et I. Blain	1			14			14				0 5 3	
"		Abraham Baudé	1			14			14				0 5 3	
4		Do.	1			14			14				0 5 3	
"		Do.	3			14			42				0 15 9	
5		Do.	2			16			32				0 12 0	
"		John Borrowdale	2			15	9		31	80			0 11 10½	
6		Hilaire Barrière	1			18			18				0 6 9	
"		Ignace Blain	2			18			36				0 13 6	
"		Joseph Blain	2			18			36				0 13 6	
7		Etienne Duquet	2	6	9	18			47	70			0 17 10½	
"		Thomas Brisbane	2	6	9	18			47	70			0 17 10½	
8		Henry Borrowdale	2			19	2		38	40			0 14 4½	
"		Robert Benny	3			19	2		57	60			1 1 7½	
9		David Fosburgh							86				1 12 3	
"		Samuel Gaff							10				0 3 9	
"		William Bowman, (*Gore près du vieux moulin*)							425	25			7 19 6	
"		Cie. du Ch. et St. L.							3	90			0 1 6	
"		Robert Hoyle, (*Gore près du vieux moulin*)							54	40			1 0 4½	
"		Cie. du Ch. et St. L.								50			0 0 2½	
		Deuxième Concession du Domaine, Sud.												
1		William Holbrook	4			10	6		42	40			0 15 10½	
2		James Mastin	4			28			110	60			2 1 6	
"		Cie. du Ch. et St. L.							1	40			0 0 6	
3		W. Johnson	4			28			110	60			2 1 6	
"		Cie. du Ch. et St. L.							1	40			0 0 6	
4		Charles Robinson	4			28			110	60			2 1 6	
"		Cie. du Ch. et St. L.							1	40			0 0 6	
5		John Borrowdale	4			28			110	60			2 1 6	
"		Cie. du Ch. et St. L.							1	40			0 0 6	
6		James Mastin	4			28			110	60			2 1 6	
"		Cie. du Ch. et St. L.							1	40			0 0 6	
7		Héritiers Jean Bte. Fréchette	4			11	5		44	60			0 16 9	

No. de référence.	No. du Terrier.	NOMS DES CENSITAIRES.	ÉTENDUE DE LA CONCESSION OU DU TERRAIN POSSÉDÉ. FRONT. Arpents.	Perches.	Pieds.	PROFONDEUR. Arpents.	Perches.	Pieds.	SUPERFICIE. Arpents.	Perches.	Pieds.	Emplacements ou Lots à bâtir, ou pour d'autres fins que pour des fins agricoles. VALEUR. £ s. d.	Montant de la Rente Constituée à être payée par le Censitaire. £ s. d.
		Deuxième Concession du Domaine, Sud.—(Suite.)											
819	7	Cie. du Ch. et St. L.	...	...	...	...	...	...	1	40	...	.....	0 0 6
820	"	George Douglass *et ux*	4	...	...	14	...	...	56	...	...	.....	1 1 0
821	"	Eli Woodworth	4	...	...	2	5	...	10	...	...	.....	0 3 9
822	8	James Force	2	...	...	28	...	...	55	30	...	.....	1 0 9
823	"	Cie. du Ch. et St. L.	...	...	...	...	...	...	...	70	...	.....	0 0 3
824	"	Simon Bissonnette	2	...	...	28	...	...	55	30	...	.....	1 0 9
825	"	Cie. du Ch. et St. L.	...	...	...	...	...	...	...	70	...	.....	0 0 3
826	9	Margaret Loyd	4	...	...	28	...	...	110	60	...	.....	2 1 6
827	"	Cie. du Ch. et St. L.	...	...	...	...	...	...	1	40	...	.....	0 0 6
828	10	Ira Fosburgh	4	...	...	28	...	...	110	60	...	.....	2 1 6
829	"	Cie. du Ch. et St. L.	...	...	...	...	...	...	1	40	...	.....	0 0 6
830	11	Margaret Loyd	2	...	...	27	5	...	54	30	...	.....	1 0 4
831	"	Cie. du Ch. et St. L.	...	...	...	...	...	...	...	70	...	.....	0 0 3
832	"	John Wright	...	...	...	...	...	...	36	50	...	.....	0 13 8
833	"	Cie. du Ch. et St. L.	...	...	...	...	...	...	...	87	...	.....	0 0 4
834	"	Ira Fosburgh	...	...	...	...	...	...	10	...	...	.....	0 3 9
835	"	John Nichols	...	...	...	...	...	...	2	...	...	.....	0 0 9
836	"	John Stevens	...	...	...	...	...	...	8	50	...	.....	0 3 2½
837	12	Cie. du Ch. et St. L.	...	...	...	...	...	...	32	20	...	.....	0 12 1
838	13	Martin Gagnon	2	...	...	10	9	...	21	80	...	.....	0 7 9
839	14	Do.	2	...	...	...	...	...	16	...	...	.....	0 6 0
840	"	Henri Boudreau	...	...	...	...	...	...	9	...	...	.....	0 3 4½
841	15	Veuve ——— Nichols	4	...	...	13	8	...	55	20	...	.....	1 0 9
842	16	Frs. Xav. Dumas	2	...	...	13	8	...	27	60	...	.....	0 10 4½
843	"	Léon Pilotte	2	...	...	13	8	...	27	60	...	.....	0 10 4½
844	17	George ——— Nichols	4	...	...	12	8	...	51	20	...	.....	0 19 3
845	18	Do.	2	...	...	13	9	...	27	80	...	.....	0 10 4½
846	19	John Nichols	3	...	...	17	2	...	51	75	...	.....	0 19 5
847	20	Héritiers Homer Woodworth.	3	...	...	19	5	...	58	50	...	.....	1 1 11
848	21	Merritt Hotchkiss	...	...	...	...	...	...	34	...	...	.....	0 12 9
849	"	John Stevens	...	...	...	...	...	...	17	20	...	.....	0 6 6
850	"	Gilbert Welden	...	...	...	...	...	...	27	...	...	.....	0 10 1½
851	"	William Harty	...	...	...	...	...	...	16	...	...	.....	0 6 0
													849 8 7½

PROVINCE DU CANADA, BAS CANADA.

Je, soussigné, HENRY JUDAH, un des commissaires en vertu de l'acte seigneurial de 1854, certifie avoir fait, conformément à la loi, le présent cadastre de la seigneurie de Lacolle ou De Beaujeu. Et maintenant, en procédant à clore, comme je clos finalement, par les présentes, le dit cadastre, je fixe la valeur totale des divers droits et biens lucratifs de la dite seigneurie aux sommes suivantes, viz:

	$	cts.
1o. Valeur des cens et rentes.....	56628	75
2o. Valeur des lods et ventes, lesquels se montent pour la classe des fonds agricoles à une somme de £268 19s. 6d., et pour la classe des emplacements à une somme de £20 2s. 7d. annuellement, formant en tout une somme annuelle de £289 2s. 1d.....	19273	58
	$75902	33

Les seigneurs n'ont droit à aucune autre indemnité, et il n'y a aucuns autres droits ni biens lucratifs à estimer dans cette dite seigneurie, outre ceux qui apparaissent et qui sont énumérés ci-dessus.

De sorte que la valeur totale de la dite Seigneurie se trouve être de la somme de soixante-et-quinze mille neuf cent deux dollars et trente-trois centins, à laquelle somme je la fixe.

Daté le 4 Février, 1857.

HENY. JUDAH,

Commissaire.

PROVINCE DU CANADA,
BAS CANADA.
DISTRICT DE MONTRÉAL.

Dans la Cour pour la révision des Cadastres faits en vertu de l'Acte Seigneurial de 1854 et ses amendements.

MERCREDI, le Vingt-sixième jour de Juin, mil huit cent soixante-cinq

PRÉSENTS :

S. LELIÈVRE,
N. DUMAS,
C. DELAGRAVE, } Ecuyers, Commissaires-Réviseurs.

D'après le jugement de cette cour, rendu ce jour, Gabriel Tunstall, James Marmaduke Tunst... Gabriel Christie Tunstall, Ecuyers, les Seigneurs de cette Seigneurie, ayant fait motion, par leurs avocats Procureurs, pour qu'il leur soit permis de retirer la requête, par laquelle ils ont demandé la révision présent Cadastre, la dite motion leur est accordée, et le dit cadastre est confirmé et maintenu en son tel que fait et complété par le commissaire chargé de sa confection et tel que le tout apparait actuellement au dit cadastre.

Et en foi de tout ce que dessus nous avons signé.

S. LELIÈVRE,
N. DUMAS,
C. DELAGRAVE,

Commissaires-Réviseurs

Province du Canada,
Bas Canada.

Je, soussigné, HENRY JUDAH, un des commissaires en vertu de l'acte seigneurial refondu, ai fait en triplicata et conformément à la loi, le présent cadastre abrégé de la seigneurie de Lacolle ou de Beaujeu.

Les rentes constituées, payables aux seigneurs de cette seigneurie, par les censitaires d'icelle, et la valeur des droits casuels, pour l'abolition desquels une indemnité est accordée, par le gouvernement de cette Province, aux dits seigneurs, pour le rachat du droit de lods et ventes, sont celles qui apparaissent au présent cadastre.

De plus les droits de la couronne, dans cette seigneurie, consistent dans le droit de quint, lequel droit de quint est computé, en formant une année commune sur le quint accru dans le Bas-Canada, pendant les vingt-cinq années immédiatement antérieures à la passation de l'acte seigneurial de 1854, et réparti sur la dite seigneurie, en vertu des dispositions du dit acte, et se monte à une somme annuelle de cinquante-six piastres et quatre-vingt-douze centins..... $56 92

Et en foi de tout ce que dessus j'ai signé.

Montréal, 24 Janvier, 1861

Commissaire sous l'Acte Seigneurial Refondu

No. 73.

CANADA, B. C.

Procédés sous l'Acte Seigneurial de 1854 et ses amendements.

CADASTRE ABRÉGÉ

DE LA

SEIGNEURIE DE LANORAIE.

POSSÉDÉE PAR L'HONORABLE ROSS CUTHBERT.

Fait le 24 Janvier, 1861, par **NORBERT DUMAS**, Ecuyer, Commissaire.

INDEX DES CONCESSIONS, ETC.,

AU

CADASTRE ABRÉGÉ

DE LA

SEIGNEURIE DE LANORAIE

	Page.
Concession Grande Côte de Dautraie	3
Grande Côte de Lanoraie	4
Concession Sud-Est de la Rivière St. Jean	7
Nord-Ouest de la Rivière St. Jean	9
Concession Petit Bois, Sud-Est du Ruisseau Ste. Marguerite	12
Concession Petit Bois, Est du Ruisseau Saint Joseph	13
Concession Petit Bois, Ouest de la Rivière St. Joseph et N. O. du Ruisseau Ste. Marguerite	13
Concession Petit Bois de Dautraie	14
Concession Petit Bois, Nord-Ouest du Ruisseau Ste. Marguerite	14
Pinière du Petit Bois	15
Concession Sud-Est de la Rivière St. Joseph	16
Concession de St. Henri, Premier Rang	16
Concession entre les Terres de la Rivière Saint Jean et du Lac Romer	18
Concession Sud-Est du Lac Romer	18
Concession de St. Henri, Second Rang	19
Concession Nord-Ouest du Lac Romer	21
Concession Petit Bois, Second Rang, Grande Ligne	21
Premier Rang de la Grande Ligne	22
Concession Sud, Bras Sud-Ouest	23
Côteau Jaune	25
Concession Sud-Est du Ruisseau St. Charles	26
Concession Nord du Ruisseau St. Charles	27
Concession Nord, Bras Sud-Ouest	27
Concession Sud-Est de Lachaloupe	28
Concession Nord-Ouest de Lachaloupe	29
Concession Nord, Jersey Sud, Ruisseau Saint Thomas	Page.
Concession Nord, Jersey N.-O. du Ruisseau St. Thomas	
Concession entre Nord Jersey et Lachaloupe	
Concession Sud-Ouest de Lachaloupe	
Concession Nord-Est de Lachaloupe	
Concession Sud-Ouest de la Côte St. Antoine	
Concession du Ruisseau St. Martin	
Concession du Ruisseau Ste. Elizabeth	
Concession Nord-Est de la Côte St. Antoine	
Concession St. Pierre	
Concession entre les Ruisseaux Beaubec et Perdrix	
Concession Nord-Est du Ruisseau des Perdrix	
Concession Castle-Hill	
Concession du Ruisseau Beaubec	
Concession du Mont Ste. Marie, Premier Rang	
Second Rang	
Concession St. Frédéric, Troisième Rang	
Second Rang	
Premier Rang	
Concession Nord de Ste. Emilie	
Concession Sud de Ste. Emilie	
Concession de la Pointe à Neuf Pas	
Concession de Ste. Rosalie	
Concession Ste Julie ou les Prairies	
Village de Lanoraie	
Village de St. Thomas	
Village de Ste. Elizabeth	
Village de St. Félix de Valois	

No. de référence	No. de Terrier	NOMS DES CENSITAIRES.	ÉTENDUE DE LA CONCESSION OU DU TERRAIN POSSÉDÉ. FRONT. Arpents.	Perches.	Pieds.	PROFONDEUR. Arpents.	Perches.	Pieds.	SUPERFICIE. Arpents.	Perches.	Pieds.	Emplacements ou Lots à bâtir, ou pour d'autres fins que pour des fins agricoles. VALEUR.	Montant de la Rente Constituée à être payée par le Censitaire.	Voyez référence au bas.
		Concession Grande Côte de										£ s. d.	£ s. d.	

ERRATA.

No. de référence.	Nature de l'Erreur.				
192	Superficie.....	*au lieu de*	5 arp. 0 per. 62 pds...	*lisez*	5 arp. 62 per. 0 pds.
192½	Do.	"	5 arp. 0 per. 62 pds...	"	5 arp. 62 per. 0 pds.
192⅝	Do.	"	28 arp. 0 per. 75 pds...	"	28 arp. 75 per. 0 pds.
	Page 13, colonne des Noms, (1er entête) *au lieu de* Concession Petit Bois, Est du Ruisseau St. Joseph *lisez* Concession Petit Bois, Est, Rivière St. Joseph.				
297	Rente Constituée	*au lieu de*	£0 19 5½.....	*lisez*	£0 18 5½
329½	Do.	"	£0 5 9¾.....	"	£0 5 7¾
421	Nom.....	"	Boucher	"	Laliberté
422	Do.	"	Laliberté.....	"	Boucher
514	Rente Constituée.....	"	£0 5 9¾.....	"	£0 5 7¾
744	Nom.....	"	Cuthbert.....	"	Colbert
818	Rente Constituée.....	"	£0 15 0¾.....	"	£0 15 10¾
883	Nom.....	"	Cuthbert.....	"	Colbert
	A la page 40, au No. de référence 93, *lisez* 993				
1088½	Front.....	*au lieu de*	1 perche.....	*lisez*	0 perche
1350	Nom.....	"	Dufour	"	Dufaux
1404	Superficie.....	"	23 arpents.....	"	28 arpents
1420	Nom..... *au lieu de*	Alexis Coutu.....	*lisez*	Alexis Coutu (*une grande pointe*)	
1421	Do. ..... "	Joseph Dufresne (*une pointe*)	"	Joseph Dufresne	
1424	Do. ..... *au lieu de*	Beaupré.....	*lisez*	Beausoleil	
1442	Rente Constituée.....	"	£0 8 3¼.....	"	£0 8 2¼
1595	Nom.....	"	Cuthbert.....	"	Colbert
1690	Do..... *au lieu de*	Norbert Desrosiers et J. B. Harnois	"	Norbert Desrosiers	
1794	Do..... "	Maindeville.....	"	Mandeville	

Lanoraie. No. 73.

17	Basile Bonin.....	40.....	.....					
17½	Veuve Lionais Bonin.....	25...	25	0	0	0	0	1
18	Joseph Tarte, fils de Jacques.	7 50...	.....			0	0	8¼
18½	Catherine Tarte.....	7 50...	.....			0	0	8¼
18⅝	Olive Tarte.....	7 50...	.....			0	0	8¼
18¾	Sophie Tarte.....	7 50...	.....			0	0	8¼
18½	Veuve Alex. Tarte.....	30.....	.....			0	2	9

1 *Lanoraie.*

INDEX DES CONCESSIONS, ETC.

AU

CADASTRE ABRÉGÉ

DE LA

No. du Terrier.	NOMS DES CENSITAIRES.	ÉTENDUE DE LA CONCESSION OU DU TERRAIN POSSÉDÉ. FRONT. Arpents.	Perches.	Pieds.	PROFONDEUR. Arpents.	Perches.	Pieds.	SUPERFICIE. Arpents.	Perches.	Pieds.	Emplacements ou Lots à bâtir, ou pour d'autres fins que pour des fins agricoles. VALEUR. £ s. d.	Montant de la Rente Constituée à être payée par le Censitaire. £ s. d.	Voyez référence au bas.
	Concession Grande Côte de Dautraie.												
1	Antoine Trempe							5				0 0 11¼	
2	Pierre Rondeau							9	62	162		0 1 9½	
	J. Bte. Ferland								25	162		0 0 0½	
4	Alexis Laporte							11	25			0 2 1¾	
5	Veuve Charles Blais et Héritiers							31	50			0 6 3	
6	Etienne Ducharme							4	40			0 0 11	
6½	Louis Blais							4	40			0 0 11	
6¾	Joseph Blais							4	40			0 0 11	
6¾	X. Blais							4	40			0 0 11	
6¾	Louis Ferland							4	40			0 0 11	
6¾	Antoine Blais							4	40			0 0 11	
6¾	Do.							4	40			0 0 11	
7	Charles Olivier							52				0 12 11¾	
8	Domaine du Seigneur							130					
9	Frs. Xavier Dufaux							29	50			0 6 4	
10	Gabriel Tonzin							107				0 10 10	
11	Révd. N. Guérout							117				1 3 4	
11½	Les Seigneurs de Lanoraie, (Terrain du Moulin Dautraie)							3					
12	Noël Blais							27	60			0 0 0½	
13	Louis G. Goulet							76				0 14 1	
13½	Michael Conroy							3			50 0 0	0 1 0	
13½	Veuve Brissette							1			10 0 0	0 1 0	
14	Jérémie Mondor							59	50			0 12 7½	
14½	J. Bte. Ducharme								50		12 10 0	0 0 1	
15	Joseph Bonin							17	25			0 5 0	
15½	Godefroy Doucet								50		12 10 0	0 0 1	
16	Frs. Doiron							20				0 4 10¾	
17	Basile Bonin							40				0 7 4½	
17½	Veuve Lionais Bonin								25		25 0 0	0 0 1	
18	Joseph Tarte, fils de Jacques							7	50			0 0 8¼	
18½	Catherine Tarte							7	50			0 0 8¼	
18¾	Olive Tarte							7	50			0 0 8¼	
18¾	Sophie Tarte							7	50			0 0 8¼	
18¾	Veuve Alex. Tarte							30				0 2 9	

1 *Lanoraie.*

No. de référence.	No. du Terrier.	NOMS DES CENSITAIRES.	ÉTENDUE DE LA CONCESSION OU DU TERRAIN POSSÉDÉ. FRONT. Arpents.	Perches.	Pieds.	PROFONDEUR. Arpents.	Perches.	Pieds.	SUPERFICIE. Arpents.	Perches.	Pieds.	Emplacements ou Lots à bâtir, ou pour d'autres fins que pour des fins agricoles. VALEUR. £ s. d.	Montant des Rentes Constituées à être payées par les Censitaires. £ s. d.
		Concession Grande Côte de Dautraie.—(Suite.)											
19		Pierre Robillard							60				0 12 3
20		Joseph Tarte, fils de Jacques							144				1 8 2
21		Alexis Paquet							80				0 18 3
22		J. Bte. Marion							98				0 11 1
23		Isidore & Veuve N. Goulet							30				0 2 10
24		J. Bte. Matte							60				0 8 10
25		Alexis Paquet							160				1 9 6
26		Maxime Robillard							80				0 10 11
27		Gabriel Touzin							51				0 11 1
28		Prosper Goulet							68				0 11 3
29		Gabriel Touzin							68				0 11 11
30		Louis Marion							15	80			0 1 8
30½		Louis Emery Goderre							24	20			0 2 9
31		Henri Routier							71	40			0 11 7
32		Pierre Beaugrand, fils d'Alexis							80				0 16 5
33		Raphael Robillard							94	25			0 9 1
34		Alexander Orkney							219				2 2 0
35		Veuve & Héritiers Elie Beaugrand							189				0 4
36		J. Bte. Beaugrand							189				0 4 6
37		Veuve & Héritiers Alexis Beaugrand							232	50			0 4 11
38		Joseph Pagé							168				0 3 1
38½		Onézime Desrosiers							26				0 6 8
39		Louis Gonzague Lafontaine							786				7 17 7
39½		Gabriel Touzin							30				0 6 3
40		Alexis Desrosiers, fils d'Alexis							156				1 0
41		Maxime Laliberté							142	50			0 12
		Grande Côte de Lanoraie											
42		Pierre Desrosiers							72	50			0 15 3
43		Onezime Desrosiers							72	50			0 17 3
44		[illegible] Desrosiers							85				0 19 11
45		[illegible] Bourret							100				0 15 3
46		M[illegible] Rondeau							100				0 15 3
47		[illegible] Laroche, fils							75				0 15 11

No. de Référence	No. du Terrier.	NOMS DES CENSITAIRES.	ÉTENDUE DE LA CONCESSION OU DU TERRAIN POSSÉDÉ — FRONT. Arpents.	Perches.	Pieds.	PROFONDEUR. Arpents.	Perches.	Pieds.	SUPERFICIE. Arpents.	Perches.	Pieds.	Emplacements ou Lots à bâtir, ou pour d'autres fins que pour des fins agricoles. VALEUR. £ s. d.	Montant de la Rente Constituée à être payée par le Censitaire. £ s. d.	Vagues référence au lots.
		Concession Grande Côte de Lanoraie.—(Suite.)												
	48	Joseph Laroche, père							75				0 15 11¾	
	49	Frs. Boucher							88				0 15 4½	
	50	Léon Ferland							92				0 16 1¾	
	51	Marc Etu							106				0 14 8	
	52	Cuthbert Routier							106				0 14 8	
	53	François Mathias Marion							131	25			1 2 11¾	
	54	Bazile Bonin							131	25			0 19 10¾	
	55	Frs. Mathias Marion							70				0 0 0¾	
	55½	Joseph Champagne							10					
	55½	Do.							60				0 12 6	
	55¼	Frs. Mathias Marion							6	25			0 0 0¾	
	56	Pierre Laroche							37	50			0 7 1¼	
	57	Veuve Joseph Laprade							84	25			0 16 5½	
	58	Gédéon Daignean, Joseph Champagne et représentants Gabriel Charpentier.							158				0 19 2¾	
	59	Gabriel Champa[illegible]							58	50			0 10 9½	
	60	Louis G. Cai[illegible]							98	50			0 19 11	
	61	Veuve et Héritiers Antoine Caisse							54				0 6 11	
	62	Fabrique de la Paroisse de Lan[illegible]												
	63	John McKercher							19				0 3 6¾	
	64	G. Marion							69	60			0 14 6½	
	64½	[illegible]ph Perrault							75			60 0 0	0 0 1	
	65	Joseph Côté							25			20 0 0	0 0 0½	
	65½	Frs. Demers							57			[illegible]	0 11 11	
	66	Pierre Desrosiers							2			125 0 0	0 1 0	
	67	Alexis Desrosiers, fils d'Alexis							97	50			0 19 4¼	
	67	Louis Laventure, fils							111	50			0 19 7¾	
	68	Paul Robillard							1			75 0 0	0 0 1	
	68½	Louis Laventure, père							119				1 5 4¾	
	69	Maxime Laventure							75			75 0 0	0 0 1	
	70	Maurice Robillard							120				1 4 3	
	71	Olivier Beaugrand Champagne							125				1 3 3	
	72	Charles Perrault							90	75			0 18 2¼	
		Louis Champagne							82	50			0 14 1	

No. de référence.	No. du Terrier.	NOMS DES CENSITAIRES.	ÉTENDUE DE LA CONCESSION OU DU TERRAIN POSSÉDÉ. FRONT. Arpents.	Perches.	Pieds.	PROFONDEUR. Arpents.	Perches.	Pieds.	SUPERFICIE. Arpents.	Perches.	Pieds.	Emplacements ou Lots à bâtir, ou pour d'autres fins que pour des fins agricoles. VALEUR. £ s. d.	Montant de la Rente Constituée à être payée par le Censitaire. £ s. d.
		Concession Grande Côte de Lanoraie.—(Suite.)											
73		Berthélemy Hervieux	...	...	...	...	...	...	67	50	...	.....	0 7 2½
74		Olivier Beaugrand	...	...	...	...	...	...	67	50	...	.....	0 7 11
75		Louis G. Lajoie	...	...	...	...	...	...	124	25	...	.....	0 18 2
76		Pierre Duhamel	...	...	...	...	...	...	45	75	...	.....	0 8 11
76¼		Onézime Desrosiers	...	...	...	...	...	...	15	25	...	.....	0 3 0
76½		Régis Desrosiers	...	...	...	...	...	...	15	25	...	.....	0 3 0
77		Joseph Bourdelais	...	...	...	...	...	...	48	15	...	.....	0 9 5
77¼		Norbert Desrosiers	...	...	...	...	...	...	15	...	...	.....	0 2 11¼
77⅜		Joseph Bourdelais	...	...	...	...	...	...	19	25	...	.....	0 3 9¾
77½		Joseph Bélanger	...	...	...	...	...	...	....	40	...	25 0 0	0 0 0½
77⅝		Norbert Perrault	...	...	...	...	...	...	....	40	...	25 0 0	0 0 0½
77¾		Narcisse Delorme	...	...	...	...	...	...	....	40	...	25 0 0	0 0 0½
77¼		Norbert Desrosiers	...	...	...	...	...	...	....	40	...	25 0 0	0 0 0½
77⅛		Antoine Paquet	...	...	...	...	...	...	....	53	...	30 0 0	0 0 0½
77½		Louis Perrault	...	...	...	...	...	...	....	25	...	15 0 0	0 0 0½
78		Olivier Bourdelais	...	...	...	...	...	...	66	...	...	.....	0 13 11
78¼		Michel Rondeau	...	...	...	...	...	...	1	50	...	25 0 0	0 1 0
78½		J. E. Faribault	...	...	...	...	...	...	3	...	...	350 0 0	1 10 0
78¾		Veuve Foubert	...	...	...	...	...	...	2	62	...	60 0 0	0 0 2
79		Louis Bourdelais	...	...	...	...	...	...	230	...	...	.....	2 0 0¼
79½		Patrice Desrosiers	...	...	...	...	...	...	7	...	...	.....	0 0 10½
80		Maxime Desrosiers	...	...	...	...	...	...	40	...	...	.....	0 8 3½
81		Honoré Desrosiers	...	...	...	...	...	...	40	...	...	.....	0 8 3¾
82		Bazile Desrosiers	...	...	...	...	...	...	226	...	...	.....	2 2 1½
83		Alexis & Héritiers Louis Dalcour	...	...	...	...	...	...	30	...	...	.....	0 6 10
84		Bazile Steingle	...	...	...	...	...	...	178	...	...	.....	1 5 5½
85		Alexis Demers	...	...	...	...	...	...	70	...	...	.....	0 10 6
86		Jonas Desrosiers	...	...	...	...	...	...	122	...	...	.....	0 17 3
87		François X. Desrosiers	...	...	...	...	...	...	72	50	...	.....	0 9 2½
88		Maxime Desrosiers	...	...	...	...	...	...	146	25	...	.....	1 8 3½
89		Honoré Desrosiers	...	...	...	...	...	...	146	25	...	.....	1 8 3½
90		Alexis Dalcour	...	...	...	...	...	...	63	50	...	.....	0 12 6¼
91		Octave & Héritiers Louis Dalcour	...	...	...	...	...	...	63	50	...	.....	0 12 6¼
92		Joseph Lippé	...	...	...	...	...	...	80	...	...	.....	0 11 8½
93		Pierre Hervieux	...	...	...	...	...	...	100	...	...	.....	0 18 6¼

No. de référence.	No. du Tenier.	NOMS DES CENSITAIRES.	ÉTENDUE DE LA CONCESSION OU DU TERRAIN POSSÉDÉ. FRONT. Arpents.	Perches.	Pieds.	PROFONDEUR. Arpents.	Perches.	Pieds.	SUPERFICIE. Arpents.	Perches.	Pieds.	Emplacements ou Lots à bâtir, ou pour d'autres fins que pour des fins agricoles. VALEUR. £ s. d.	Montant de la Rente Constituée à être payée par le Censitaire. £ s. d.	Voyez référence au bas.
		Concession Grande Côte de Lanoraie.—(Suite.)												
94		Joseph Caisse							3			50 0 0	0 1 0	
94½		Réserve du Seigneur de Lanoraie							10					
94½		Antoine Rithier							82				0 12 4½	
95		Pierre Hervieux							98	50			0 18 8	
96		Alexis Dalcour							79				1 2 1¼	
97		Do.							40					
98		François X. Hervieux							61	33			0 1 11	
99		Léon Hervieux							61	33			0 1 11	
100		Gilbert Desrosiers							69				0 10 11¾	
101		Alexis Desrosiers, fils de Bte.							74				0 11 2¼	
102		Hilaire Mondor								37	162	20 0 0	0 0 0½	
102½		J. Bte. Mondor							82				0 17 11½	
103		Jos. Hervieux, fils de Joseph							95				0 8 0	
104		Gonzague Hervieux, fils de J. Bte.							72				0 3 9½	
105		Charles Hervieux, fils de Bte.							78				0 7 1	
106		François X. Boisjoly							66	50			0 12 4¼	
106½		François Boisjoly							4	50			0 0 10½	
107		Isidore Hervieux							130				0 18 0½	
108		Moïse Coutu							110				1 0 10½	
109		Alexis Beaugrand Champagne							72				0 6 6½	
110		Pierre Desrosiers							100				0 9 7½	
111		Héritiers Joseph Etu							120				0 10 9	
112		Héritiers J. Bte. Leclaire							65				0 13 2¾	
112½		Chs. Hervieux, fils de Joseph							18				0 3 11¼	
113		Chemin à Rails du St. Laurent et du Village d'Industrie							60	92			0 13 4	
		Concession Sud-Est de la Rivière St. Jean.												
113½		Pierre Charland							20				0 3 9½	
114		Louis Prudhomme							28				0 5 2½	
115		J. Bte. Charland							32				0 7 7¼	
116		Casimir Desrosiers							118				1 8 9¼	
117		Antoine Courcy dit Lafleur							129				1 3 9	
118		J. Bte. Charland							20				0 3 10½	

No. de référence.	No. du Terrier.	NOMS DES CENSITAIRES.	ÉTENDUE DE LA CONCESSION OU DU TERRAIN POSSÉDÉ. FRONT. Arpents.	Perches.	Pieds.	PROFONDEUR. Arpents.	Perches.	Pieds.	SUPERFICIE. Arpents.	Perches.	Pieds.	Emplacements ou Lots à bâtir, ou pour d'autres fins que pour des fins agricoles. VALEUR. £ s. d.	Montant de la Rente Constituée à être payée par le Censitaire. £ s. d.
		Concession Sud-Est de la Rivière St. Jean.—(Suite.)											
119		Frs. Chaussé							85				0 15 9½
119½		Pierre Hervieux							15				0 2 10½
120		J. Bte. Mondor							51				0 11 1½
121		Lambert Etu							20				0 3 9½
122		Fief Dalcour — appartenant aux héritiers Louis et à Alexis Dalcour							100				0 0 0½
123		Pierre Bourdon							54	50			0 10 1½
123½		Alexis Desrosiers							16				0 3 0
124		Frs. X. Hervieux							29	50			0 7 0½
125		Régis et F. Xavier Caisse ou Alexis Dalcour							69				0 8 9½
126		Léon Hervieux							28				0 7 2½
127		Octave et Héritiers Louis Dalcour							143	50			1 13 9½
127½		Antoine Rithier							9				0 1 7½
128		Pierre Bourdon							15				0 2 10½
129		Charles Perrault							15				0 2 10½
130		Alexis Dalcour							20	75			0 5 4½
131		Pierre Bourdon							47	25			0 8 9
132		F. X. Desrosiers, père							17	25			0 3 1½
133		Narcisse Desrosiers							63				0 12 1
134		F. X. Desrosiers, père							39				0 7 3½
134½		F. X. Desrosiers, fils							30	50			0 3 7½
135		Alexis Dalcour							65				0 12 0½
136		Patrice Desrosiers							82	50			0 16 9½
137		Narcisse Desrosiers							41				0 9 1
137¼		F. X. Hervieux							3				0 0 7½
137½		Antoine Paquet							5	50			0 1 0½
138		Do.							26	25			0 4 10½
139		Joseph Bélanger							20				0 4 4
140		Louis G. Lajoie							20				0 4 4
141		Joseph Bélanger							20				0 4 4
142		J. Bte. Fautz							56	50			0 11 0
142½		Olivier Beaugrand							30				0 5 9½
143		Norbert Perrault							84				0 17 3
144		Barthélemy Hervieux, fils							55				0 10 2½

No. de référence.	No. du Terrier.	NOMS DES CENSITAIRES.	ÉTENDUE DE LA CONCESSION OU DU TERRAIN POSSÉDÉ. FRONT. Arpents.	Perches.	Pieds.	PROFONDEUR. Arpents.	Perches.	Pieds.	SUPERFICIE. Arpents.	Perches.	Pieds.	Emplacements ou Lots à bâtir, ou pour d'autres fins que pour des fins agricoles. VALEUR. £ s. d.	Montant de la Rente Constituée à être payée par le Censitaire. £ s. d.	Voyez référence au bas.
		Concession Sud-Est de la Rivière St. Jean.—(Suite.)												
	145	Barthélemy Hervieux, père							55				0 10 2¾	
	146	Louis Bourdelais							5				0 0 11½	
	147	Maxime Rondeau							15				0 2 9¾	
	148	Louis Champagne, fils de J. Bte							12				0 2 2¾	
	148½	Veuve Joseph Laprade							14				0 2 7½	
	149	Veuve Antoine Caisse							31	25			0 6 9½	
	150	Louis G. Marion							46				0 0 2½	
	151	Pierre Laroche							60				0 12 9½	
		Nord-Ouest de la Rivière St. Jean.												
	152	Michel Giguère, fils de Pierre							2				0 0 4¾	
	153	[illegible]. Giguère, fils de Louis							9				0 1 7¾	
	154	Jos. Giguère, fils de François							8	50			0 1 7	
	155	Louis Prudhomme							8				0 1 5¾	
	156	J. Bte. Charland							21				0 4 2	
	157	F. X. Boisjoly							7	75			0 1 10¼	
	157½	Moïse Coutu							17	75			0 4 6¼	
	158	Maxime Beauparlant							4	50			0 0 9¾	
	158¼	Ignace Bourdon							18	50			0 3 5½	
	158½	Pierre Chaussé							7				0 1 3¾	
	159	Isaïe Giguère							[illegible]				0 2 1¾	
	159¼	Chas. Hervieux, fils de J. Bte							37				0 9 5	
	159½	Ls G. Hervieux, fils de J. Bte							45				0 11 6¼	
	160	Alexis Beaugrand, fils de Jos							22	50			0 4 2¾	
	160½	Joseph Boisvert							7	50			0 1 4½	
	161	Jos. Hervieux, fils de Joseph							30				0 5 7	
	162	Moïse Coutu							28				0 6 9½	
	163	Gilbert Desrosiers							17	50			0 4 4¾	
	163½	Joseph Boisvert							10	50			0 2 6	
	164	Isidore Hervieux							25				0 5 5¼	
	165	Pierre Chaussé							25				0 5 5¼	
	166	Héritiers Louis Dalcour							18	25			0 4 7¼	
	166¼	Alexis Dalcour							18	25			0 4 7¼	
	166½	Pierre Bourdon							36	50			0 9 4¾	
	167	François Robillard							41				0 10 5¼	

No. de référence.	No. du Terrier.	NOMS DES CENSITAIRES.	ÉTENDUE DE LA CONCESSION OU DU TERRAIN POSSÉDÉ. FRONT. Arpents.	Perches.	Pieds.	PROFONDEUR. Arpents.	Perches.	Pieds.	SUPERFICIE. Arpents.	Perches.	Pieds.	Emplacements ou Lots à bâtir, ou pour d'autres fins que pour des fins agricoles. VALEUR. £ s. d.	Montant de la Rente Constituée à être payé par le Censitaire. £ s. d.
		Concession Nord-Ouest de la Rivière St. Jean.—(Suite.)											
168		Louis Rivet							8				0 2 6
169		Léon Hervieux							8				0 2 9½
170		Do.							19	50			0 4 11½
171		Héritiers J. Bte. Leclaire							30				0 6 4½
172		Charles Hervieux							30				0 6 4½
173		Max. & Honoré Desrosiers							36				0 7 6½
173½		Charles Hervieux							36				0 7 6½
174		Frs. X. Desrosiers							20				0 3 9½
175		Narcisse Desrosiers							10				0 1 10½
176		Jonas Desrosiers							30				0 5 7
177		Charles Perrault							60				0 11 1½
178		Victor Bourgeau							60				0 11 1½
179		Léon Hervieux							6				0 1 3½
179⅛		Bazile Desrosiers							17				0 3 7
179¼		Patrice Desrosiers							36				0 7 6½
179⅜		Louis Desrosiers							2				0 0 5½
179¾		Louis Bourdelais							19				0 3 11½
180		Alexis Demers							30				0 5 6½
181		Narcisse Desrosiers							30				0 5 6½
182		Charles Bergeron							45				0 8 3½
183		Casimir Desrosiers							30				0 5 6½
184		Maurice Robillard							60				0 11 11½
185		Louis Laventure							45				0 9 1½
186		Olivier Bourdelais							60				0 12 9½
187		Joseph Bélanger							130				1 3 11½
188		Ambroise Bourret							40				0 7 5½
189		Alexis Demesse							30				0 2 9½
189½		Bazile Stingle							30				0 2 9½
190		J. Bte. Fautz							55				0 10 1½
191		Frs. X. Doucet							66				0 12 5
192		Onézime Desrosiers							5		62		0 1 0
192⅛		Pierre Desrosiers							5		62		0 1 0
192⅜		Patrice Brossard							28		75		0 5 10½
192¼		Amable Contois							24				0 5 0½
192½		Onézime Desrosiers							12				0 2 6½

No. de référence.	No. du Terrier.	NOMS DES CENSITAIRES.	ÉTENDUE DE LA CONCESSION OU DU TERRAIN POSSÉDÉ. FRONT. Arpents.	Perches.	Pieds.	PROFONDEUR. Arpents.	Perches.	Pieds.	SUPERFICIE Arpents.	Perches.	Pieds.	Emplacements ou Lots à bâtir, ou pour d'autres fins que pour des fins agricoles. VALEUR. £ s. d.	Montant de la Rente Constituée à être payée par le Censitaire. £ s. d.	Voyez référence au bas.
		Concession Nord-Ouest de la Rivière St. Jean.—(Suite.)												
192¾		Pierre Desrosiers							12				0 2 6¾	
193		Olivier Beaugrand							108	50			1 2 3¼	
194		Alexis Desrosiers							20				0 4 3¾	
195		Louis Beaugrand							20				0 4 3¾	
196		Frs. Demers							40				0 9 1¼	
197		Pierre Côté							40				0 9 1¼	
198		Alexis Desrosiers							23	50			0 4 5¼	
199		Louis Beaugrand							25				0 4 8¼	
200		Veuve Pierre Roy							45				0 9 7¾	
201		Louis Marcotte							15				0 3 2½	
202		Louis Bourdelais							10				0 2 1½	
203		Maxime Rondeau							30				0 5 6	
204		Veuve Joseph Laprade							52				0 9 7¾	
205		Veuve Charles Robillard							22	50			0 4 1½	
206		Veuve Antoine Caisse							37	50			0 6 11¼	
207		Louis G. Caisse							60				0 12 9½	
208		Joseph Champagne							19				0 3 10¼	
209		Gabriel Champagne							59				0 9 1¼	
210		Joseph Coutu							40				0 2 3½	
211		Louis Perrault							40				0 2 3½	
212		F. Mathias Marion							40				0 0 2½	
213		Joseph Champagne							40				0 8 4½	
214		Léon Ferland							24				0 6 1	
215		F. X. Doucet							26				0 6 8½	
216		Frs. Boucher							19				0 4 9¼	
217		Joseph Laroche, père							18				0 4 2¼	
218		Joseph Laroche, fils							18				0 4 2¼	
219		Joseph Laroche, père							24				0 5 7½	
220		Pierre Laroche							24				0 5 7½	
221		Paul L'Ange							12				0 3 1¾	
222		Norbert Champagne							12	50			0 3 3	
223		Pierre Joly							6	50			0 1 7¾	
224		Pierre Champagne							66				0 14 9¾	
225		Raphaël Robillard							103	40			1 3 6¾	
225½		Maxime Robillard							11				0 2 3¾	

No. de référence.	No. du Terrier.	NOMS DES CENSITAIRES.	ÉTENDUE DE LA CONCESSION OU DU TERRAIN POSSÉDÉ. FRONT. Arpents.	Perches.	Pieds.	PROFONDEUR. Arpents.	Perches.	Pieds.	SUPERFICIE. Arpents.	Perches.	Pieds.	Emplacements ou Lots à bâtir, ou pour d'autres fins que pour des fins agricoles. VALEUR. £ s. d.	Montant de la Rente Constituée à être payée par le Censitaire. £ s. d.	Voyez référence au Fief.
		Concession Petit Bois, Sud-Est du Ruisseau Ste. Marguerite.												
226		Pierre Lusignan							27				0 6 10¼	
227		Antoine Poitevin							12	80			0 3 5½	
228		J. Bte. Delorme							35				0 8 11¾	
229		Antoine L'Ange							30				0 7 8½	
230		Bénoni Pilon							78				0 16 1¼	
231		Joseph Bonin, fils de J. Bte.							53	20			0 11 5½	
232		Joseph Pilon							78				0 16 1¼	
233		Catherine Tarte							9				0 2 1¼	
233¼		Olivier Tarte							9				0 2 1¼	
233½		Sophie Tarte							9				0 2 1¼	
233¾		Veuve Alexandre Tarte							36				0 8 4½	
234		Joseph Tarte, fils de J. Bte.							72				0 13 3¾	
235		J. Bte. Bonin, fils							72				0 11 6	
236		Do.							38				0 7 7½	
237		François Doiron							40				0 8 7	
238		Louis Colin							3				0 0 9½	
238¼		J. Bte. Bonin, fils							3				0 0 9½	
238½		Bazile Bonin, fils de François							4				0 1 0½	
238¾		Louis Colin							2				0 0 6¼	
239		J. Bte. Bonin, fils							6				0 2 3¾	
240		Jos. Bonin, fils de François							19	50			0 4 11½	
241		Joseph Tarte							8				0 2 1	
242		Narcisse Perrault							30				0 6 5	
243		Cuthbert Olivier							26				0 5 8½	
244		Frs. Colin Laliberté							121	50			0 19 4¾	
245		Onézime Beaugrand							43				0 8 0	
246		Frs. Colin Laliberté							28				0 6 10½	
247		Pierre Beaugrand Champagne							30				0 5 7½	
248		Paul Paget							36				0 8 4½	
249		—— Gravel							35				0 8 2¼	
250		Olivier Pilon							35				0 8 2¼	
251		Gonzague Bonin							52				0 9 7¾	
252		Charles Joly							13	50			0 2 6¼	
253		Olivier Tarte							31	50			0 5 11	
254		François Beaupré							17	60			0 3 7¾	
255		Pierre Beaupré							11	44			0 2 5	

No. de référence.	No. du Terrier.	NOMS DES CENSITAIRES.	ÉTENDUE DE LA CONCESSION OU DU TERRAIN POSSÉDÉ. FRONT. Arpents.	Perches.	Pieds.	PROFONDEUR. Arpents.	Perches.	Pieds.	SUPERFICIE. Arpents.	Perches.	Pieds.	Emplacements ou Lots à bâtir, ou pour d'autres fins que pour des fins agricoles. VALEUR. £ s. d.	Montant de la Rente Constituée à être payée par le Censitaire. £ s. d.	Voyez référence au bas.
		Concession Petit Bois, Est du Ruisseau St. Joseph.												
256		Benjamin Ducharme							9	80			0 2 3½	
256½		Geneviève Ducharme							1				0 0 5¼	
257		Louis G. Joly							4				0 0 9	
		Concession Petit Bois, Ouest de la Rivière St. Joseph et N. O. du Ruisseau Ste. Marguerite.												
258		Maurice Paget							24				0 6 2	
259		Pierre Beaupré							21				0 5 4	
259½		Frs. Beaupré							3				0 0 10½	
260		Louis Paquet							38				0 8 8¼	
261		Veuve et Héritiers Alexdre. Tarte							37				0 7 8¼	
262		Frs. Beaupré							37	50			0 7 9	
263		Frs. Colin Laliberté							75				0 15 1¾	
264		Henri Colin Laliberté							30				0 6 0½	
265		Maxime Colin Laliberté							30				0 5 7½	
266		Onézime Beaugrand							31				0 6 2¾	
267		Antoine Trempe							30				0 6 5½	
268		Olivier Trempe							32				0 6 9¾	
269		L. Gonzague Joly							23				0 6 0	
270		Dosithée Trempe							21				0 5 4	
271		Frs. Colin Laliberté							21				0 5 4	
272		Paul Paget							60				0 12 8¼	
273		L. Gonzague Joly							75				0 15 0¼	
274		Joseph Bonin, fils de Garçon							41				0 8 9¾	
275		Frs. Bonin, (Garçon)							46				0 9 9	
276		Olivier Tarte							35				0 6 6¼	
277		Pierre Beaupré							41				0 8 5¼	
278		L. Gonzague Joly							31	50			0 8 0	
279		Joseph Bonin, fils de Frs.							60				0 11 1½	
280		Veuve Bazile Bonin							60				0 11 1½	
281		Narcisse Goudreau							56				0 10 4½	
281½		Alexis Laporte							4				0 0 9½	
282		Maurice Paget							81				0 15 9¾	
282¼		Pierre Doucet							6				0 1 2	

No. de référence.	No. du Terrier.	NOMS DES CENSITAIRES.	ÉTENDUE DE LA CONCESSION OU DU TERRAIN POSSÉDÉ. FRONT. Arpents.	Perches.	Pieds.	PROFONDEUR. Arpents.	Perches.	Pieds.	SUPERFICIE. Arpents.	Perches.	Pieds.	Emplacements ou Lots à bâtir, ou pour d'autres fins que pour des fins agricoles. VALEUR. £ s. d.	Montant de la Rente Constituée à être payée par le Censitaire. £ s. d.
		Concession Petit Bois, Ouest de la Rivière St. Joseph et N. O. du Ruisseau Ste. Marguerite.—(Suite.)											
282½		J. Bte. Pilon							3				0 0 5½
283		Gonzague Doucet							18				0 3 3
283½		Pierre Doucet							22				0 4 3
284		Joseph Beaugrand Champagne							119				1 3 7½
284½		Joseph Bonin							1				0 0 2½
		Concession Petit Bois de Dautraie.											
285		Frs. Paget							35	25			0 6 6
286		Guillaume Cloutier							84	75			0 15 7½
287		Maxime Colin Laliberté							65				0 12 11½
288		Alexis Beaugrand Champagne							55				0 10 11½
289		Charles St. Arnaud							57				0 14 6
290		Elzéar Beaugrand, fils d'Alexis							29	35			0 7 6
291		Onézime Beaugrand							29	40			0 7 6
292		Louis Ferland							30	75			0 7 9½
293		J. Bte. Ferland							30	75			0 7 9½
294		Bazile Bonin, fils de Boniche							160				1 17 0
295		J. Bte. Bonin							120				1 2 1½
		Concession Petit Bois, Nord Ouest du Ruisseau Ste. Marguerite.											
296		Olivier Mandeville							100				1 0 1½
297		Joseph Tarte							100				0 19 5½
298		Joseph Bonin, fils de François							160				1 9 6
299		Bazile Bonin							80				0 14 9½
300		Joseph Bonin, fils de Boniche							160				1 11 2
301		Olivier Bonin							120				1 3 9½
302		Magloire Robillard							60				0 11 11½
303		George Robillard et Héritiers Paquin							60				0 11 11½
304		Joseph Bonin, fils de J. Bte							80				0 17 0½
305		L. Ratelle							130				1 7 7½
305½		Joseph Tarte, fils de Jacques							30				0 6 5½
306		Do.							80				0 15 11
307		J. Bte. Marion et P. L. Goderre							60				0 11 10½

No. de référence.	No. du Terrier.	NOMS DES CENSITAIRES.	ÉTENDUE DE LA CONCESSION OU DU TERRAIN POSSÉDÉ. FRONT. Arpents.	Perches.	Pieds.	PROFONDEUR. Arpents.	Perches.	Pieds.	SUPERFICIE. Arpents.	Perches.	Pieds.	Emplacements ou Lots à bâtir, ou pour d'autres fins que pour des fins agricoles. VALEUR. £ s. d.	Montant de la Rente Constituée à être payée par le Censitaire. £ s. d.	Voyez référence au bas.
		***Concession Petit Bois, N. O. du Ruisseau Ste. Marguerite.*—(Suite.)**												
308		Gabriel Touzin							52				0 10 4¾	
309		J. Bte. Matte							57				0 11 0½	
310		Alexis Paquet							81				0 16 7¾	
311		Prosper Goulet							57				0 12 2¾	
		Pinière du Petit Bois.												
312		Rémi Pilon							40				0 10 2½	
312¼		Bazile Beaugrand							24				0 6 2	
312½		Frs. Doiron							26				0 6 8	
312¾		Elzéar Beaugrand							17				0 4 4½	
313		Bazile Bonin, fils de Boniche							42				0 10 8¼	
313½		Jos. Bonin, fils de François							42				0 10 8¼	
314		Joseph Pilon							51				0 13 0¼	
315		Alexis Laporte							28				0 7 2	
316		J. Bte. Jourdain							22	70			0 5 9	
317		Thérèse Laviolette							20	90			0 5 5	
317½		Elie Charron dit Ducharme							4				0 1 0	
318		Domaine réservé par le Seigneur							160					
319		D. M. Armstrong							94	50			1 3 11¾	
320		William Morrison							114				1 8 11½	
321		Jérémie Mondor							54	50			0 13 9¾	
322		J. Bte. Ducharme							55	75			0 14 1	
323		F. X. Dufaux							27	50			0 6 11¾	
324		Joseph Bonin							27	25			0 6 10¾	
325		Olivier Tarte							26	62			0 6 9¼	
326		Joseph Tarte							26	62			0 6 9¼	
327		J. Bte. Bonin, fils de Baptiste							51				0 13 0¼	
328		André Nault							11	75			0 2 11½	
328¼		Bazile Bonin							23	75			0 6 0¼	
328½		Martin Payette							11	75			0 2 11½	
329		Alexis Trempe							11				0 2 10	
329¼		Timothé Trempe							11				0 2 10	
329½		Charles Payette							22				0 5 9¾	
330		Louis G. Joly							10	25			0 2 8¼	

No. de référence.	No. du Terrier.	NOMS DES CENSITAIRES.	ÉTENDUE DE LA CONCESSION OU DU TERRAIN POSSÉDÉ. FRONT. Arpents.	Perches.	Pieds.	PROFONDEUR. Arpents.	Perches.	Pieds.	SUPERFICIE. Arpents.	Perches.	Pieds.	Emplacements ou Lots à bâtir, ou pour d'autres fins que pour des fins agricoles. VALEUR. £ s. d.	Montant de la Rente Constituée à être payée par le Censitaire. £ s. d.
		Concession Pinière du Petit Bois.—(Suite.)											
330½		Elie Ducharme							7	50			0 1 10½
330⅝		Joseph Cusabon							17	75			0 4 5
331		Charles Joly							35	25			0 8 11½
		Concession Sud-Est de la Rivière St. Joseph.											
332		Charles Picard							18				0 2 10½
333		Héritiers Ls. Blais							18				0 3 4½
334		Michael Conroy							38				0 9 7½
335		Gonzague Bonin							10				0 4 9½
336		Joseph Ducharme							25	75			0 6 6
337		Joseph Beaugrand							26	30			0 6 8½
338		Hercule Desrosiers							27	25			0 6 11
339		Hilaire Olivier							30	25			0 7 8½
340		Joseph Cusabon							12	50			0 3 1½
341		Louis G. Joly							12	50			0 3 1½
342		Olivier Tarte							13	12			0 3 3½
342½		Joseph Beaugrand							13	12			0 3 3½
343		Hypolite Guilbault							27	25			0 6 11
344		Frs. Paget							24	50			0 6 2
345		Louis Colin Laliberté							51				0 12 11
346		Joseph Bonin							47	25			0 12 0
347		Pierre Rondeau							16	50			0 4 2
348		Bazile Beaugrand ou Michel Lavigne							28				0 7 2
349		Charles Picard ou Hercule Guilbault							34				0 8 8
		Concession de St. Henri, Premier Rang.											
350		Henri Routier							24				0 4 6
351		Gonzague Joly							24				0 6 2
352		Veuve Narcisse Goulet							44	60			0 11 3½
353		Prosper Goulet							44	60			0 11 3½
354		Barthélemy Hervieux, père							36				0 9 2
355		Daniel Coutu							36				0 9 2
356		Barthélemy Hervieux, fils							24				0 6 2

Nos. de renvoi.	Nos. de Terrier.	NOMS DES CENSITAIRES.	ÉTENDUE DE LA CONCESSION OU DU TERRAIN POSSÉDÉ. FRONT. Arpents.	Perches.	Pieds.	PROFONDEUR. Arpents.	Perches.	Pieds.	SUPERFICIE. Arpents.	Perches.	Pieds.	Emplacements ou Lots à bâtir, ou pour d'autres fins que pour des fins agricoles. VALEUR. £ s. d.	Montant de la Rente Constituée à être payée par le Censitaire. £ s. d.	Voyez référence au bas.
		Concession de St. Henri, Premier Rang.—(Suite.)												
356½		Joseph Desrosiers et Jos. Prudhomme							24				0 6 2	
357		Marc Etu							10				0 1 11¼	
358		Frs. Boucher							10				0 1 11¼	
359		Léon Ferland							10				0 1 11¼	
360		F. X. Doucet							28				0 7 3½	
361		John McBean							150				1 18 1	
361½		Gonzague Bte. Hervieux							31	20			0 7 10¾	
362		Pierre Boucher							39				0 9 11¼	
362½		Joseph Bélanger							15				0 3 10¾	
362½		Alexis Desrosiers, fils d'Alexis							15				0 3 10¾	
363		Frs. Colin Laliberté							61				0 15 0¾	
364		Norbert Harpin							22				0 5 7½	
365		Gaspard Coutu							44				0 11 2½	
366		Gabriel Beaugrand							66				0 16 9	
367		Louis Matte							33				0 8 3½	
368		Pierre Beaugrand							33				0 8 3½	
369		Louis G. Marion							93				1 2 9½	
370		Norbert Harpin							9				0 2 4¼	
371		Pierre Harpin							54				0 13 9	
372		Louis Payette, père							21	50			0 5 5	
372½		Jérémie Mondor							21	50			0 5 5	
373		Bazile Bonin							35				0 8 11¼	
373½		Joseph Bonin							35				0 8 11¼	
374		J. Bte. Fautz							23				0 5 11½	
375		Alexis Desrosiers, fils							59				0 14 11¾	
376		Alexis Desrosiers, père							54				0 13 9	
377		Gaspard Coutu							34	50			0 8 9¾	
378		Louis Durand							13	50			0 3 5¼	
378½		Frs. Vadenais							13	50			0 3 5¼	
379		Louis Etu							6	50			0 1 8¾	
379½		Joseph Perrault							6	50			0 1 8¾	
379½		Héritiers Jos. Foubert							13				0 3 4¼	
379		Isaac Mondor							24	50			0 6 3¼	
380		Louis St. André							9				0 2 4¼	
380		Charles Bergeron							37				0 9 5	

No. de référence.	No. du Terrier.	NOMS DES CENSITAIRES.	ÉTENDUE DE LA CONCESSION OU DU TERRAIN POSSÉDÉ — FRONT. Arpents.	Perches.	Pieds.	PROFONDEUR. Arpents.	Perches.	Pieds.	SUPERFICIE. Arpents.	Perches.	Pieds.	Emplacements ou Lots à bâtir, ou pour d'autres fins que pour des fins agricoles. VALEUR £ s. d.	Montant de la Rente Constituée à être payée par le Censitaire £ s. d.
		***Concession de St. Henri, Premier Rang.*—(Suite.)**											
381		Joseph Champagne							56				0 14 3
382		Pierre Lachapelle							56	50			0 14 1
383		Olivier Boucher							28				0 7 2
384		Joseph Champagne							27				0 6 11½
385		Isaac Mondor							38	50			0 9 10
385¼		Pierre Charland							6	25			0 1 7½
385½		Maxime Vinet							2	50			0 0 8
386		Benjamin Boisjoly							25	50			0 6 5
387		Edouard Boisjoly							19	75			0 5 0
388		Antoine Boisjoly							30	10			0 7 8
389		Do.							11				0 2 10½
390		F. X. Boisjoly							34	80			0 8 11½
391		J. Bte. Bernard, Pierre Masson et G les Etier							35				0 8 11½
391¼		Léandre Charland							13				0 3 4
391½		André Gourre							3				0 0 9
391¾		J. Bte. Duplessis dit Moreau							24				0 6 2
391¾		Joseph Martel							22				0 5 7
391¾		Narcisse Duplessis dit Moreau							21				0 5 4
		Concession entre les Terres de la Rivière St. Jean et du Lac Romer.											
392		Louis G. Beauparlant							108				1 5 10
393		Joseph Picard							62	50			0 11 7
394		Louis Prudhomme							52				0 13 8
395		Joseph Boisvert							103	66			1 6 6
395½		Pierre Dominique							1				
396		Joseph Charland							15				0 3 9
		Concession Sud-Est du Lac Romer.											
397		Nazaire [illegible]eau							60				0 12 9
398		Ls. Vaill[illegible]t, Hrs. Laroche et Héritiers Delisle							82				0 16 9
399		—— Richard, —— Gendron, —— Gervais, —— Coderre et —— Fisette							90				0 18 3

No. de renvoi	No. du Terrier	NOMS DES CENSITAIRES.	ÉTENDUE DE LA CONCESSION OU DU TERRAIN POSSÉDÉ. FRONT. Arpents	Perches	Pieds	PROFONDEUR Arpents	Perches	Pieds	SUPERFICIE Arpents	Perches	Pieds	Emplacements ou Lots à bâtir, ou pour d'autres fins que pour des fins agricoles. VALEUR. £ s. d.	Montant de la Rente Constituée à être payée par le Censitaire. £ s. d.	Voyez renvoi au bas.
		Concession Sud-Est du Lac Romer.—(Suite.)												
400		Veuve et héritiers J. Bte. Harnois, Charles Harnois, Jos. Guilbault et Louis Brouillet							92			.....	1 3 4½	
401		Narcisse Brouillet							12			.....	0 2 3½	
401½		Joseph Morin							24			.....	0 5 4	
402		Louis St. Germain							57			.....	0 11 5	
403		Antoine Moreau							51			.....	0 10 3¾	
404		Bonaventure Lemire Marsolais							42			.....	0 8 7¾	
		Concession de St. Henri, Second Rang.												
405		André Gourre							38			.....	0 9 8¾	
405¼		Joseph Grenier							18	50		.....	0 4 9	
405½		Théophile Peltier							42			.....	0 10 8¾	
405¾		François Picard							19	50		.....	0 4 11	
406		Alexandre Lacombe, fils							30			.....	0 7 8	
407		Alexandre Lacombe, père							146			.....	1 17 1	
408		François Vadenais							44			.....	0 11 1½	
409		Alexis Perrault							76			.....	0 19 4	
409½		Pierre Boisjoly							13			.....	0 3 0¾	
410		André Goure							10			.....	0 2 6½	
410¼		—— Dauphiné							22	50		.....	0 5 9	
410½		Pierre Desrosiers							30	30		.....	0 7 9¼	
411		Pierre Lachapelle							27			.....	0 6 10½	
412		Louis Rondeau							39			.....	0 9 10¾	
413		Louis Durand							54			.....	0 13 9	
414		Jos. Bonin, fils de Bte.							39			.....	0 9 10¾	
414½		F. X. Vadenais							16	50		.....	0 4 2¾	
415		Louis Bourdelais							22	50		.....	0 5 8	
416		Louis Laventure, père							66			.....	0 16 9½	
417		Louis Laventure, fils							66			.....	0 16 9½	
418		Louis Durand							66			.....	0 16 9½	
418½		J. Bte. Fautz							22			.....	0 5 7¼	
419		Veuve J. Bte. Rondeau							22			.....	0 5 7¼	
419½		Louis Rondeau							11			.....	0 2 9¾	
420		J. Bte. Fautz							11			.....	0 2 9¾	
420½		Joseph Nadeau							66			.....	0 16 9½	

No. de référence.	No. du Terrier.	NOMS DES CENSITAIRES.	ÉTENDUE DE LA CONCESSION OU DU TERRAIN POSSÉDÉ. FRONT. Arpents.	Perches.	Pieds.	PROFONDEUR. Arpents.	Perches.	Pieds.	SUPERFICIE. Arpents.	Perches.	Pieds.	Emplacements ou Lots à bâtir, ou pour d'autres fins que pour des fins agricoles. VALEUR. £ s. d.	Montant de la Rente Constituée à être payée par le Censitaire £. s. d.
		Concession de St. Henri, Second Rang.—(Suite.)											
420		J. Bte. Hervieux							66				0 16 9½
421		Frs. Colin Boucher							33				0 8 3¾
422		Charles Laliberté							33				0 8 3¾
423		Pierre Harpin							33				0 8 3¾
424		Joseph Bonin							33				0 8 3¾
425		Moïse Coutu							66				0 16 9½
426		François Demers							110				1 7 11½
427		Veuve Pierre Demers							22				0 5 7½
428		Antoine Coutu							66				0 16 9½
429		Pierre Bergeron							44				0 11 1½
430		Louis Bonin							44				0 11 1½
431		Veuve Charles Robillard							44				0 11 1½
432		Frs. Colin Laliberté							44				0 11 1½
433		Héritiers J. Bte. Thibodeau							39	25			0 9 11¾
433¼		Joseph Robillard								50		3 0 0	0 0 0
433½		J. Bte. Hervieux							4	25			0 1 0
434		Joseph Laroche							22				0 5 7½
435		Louis Laventure							22				0 5 7½
436		Maxime Richer							44				0 11 1½
437		La Fabrique de la Paroisse de Lanoraie							76				0 0 1
438		Maxime Robillard							68				0 16 10
439		Léon Ferland							20	31			0 5 1¾
440		François Boucher							20	34			0 5 1¾
441		Bazile Desrosiers							20	34			0 5 1¾
442		J. Bte. Marion							34	40			0 8 8¼
443		J. Bte. Gatien							45				0 11 5¼
444		Léopold Desrosiers							30				0 7 8
445		Elie Turgeon							15				0 3 9¾
446		Eugène Lemire Marsolais							17	50			0 4 5¾
447		Ambroise Lemire Marsolais							23	60			0 6 0¼
448		Pierre Lemire Marsolais							19	50			0 4 11
449		Régis Allard							27	50			0 7 0¾

No. de référence.	No. du Terrier.	NOMS DES CENSITAIRES.	ÉTENDUE DE LA CONCESSION OU DU TERRAIN POSSÉDÉ. FRONT. Arpents.	Perches.	Pieds.	PROFONDEUR. Arpents.	Perches.	Pieds.	SUPERFICIE. Arpents.	Perches.	Pieds.	Emplacements ou Lots à bâtir, ou pour d'autres fins que pour des fins agricoles, VALEUR. £ s. d.	Montant de la Rente Constituée à être payée par le Censitaire. £ s. d.	Voyez référence au bas.
		Concession Nord-Ouest du Lac Romer.												
450		François Vigneau							24	20			0 6 2½	
451		—— Sansregret							22	20			0 5 8	
451½		—— Turcotte							18	60			0 4 9	
451½		Joseph Beaupré							18				0 4 7¾	
452		Héritiers Edmund Antrobus							193				2 9 0	
453		Bazile Boisjoly							59				0 14 11¾	
454		Augustin Rocque							56				0 14 3½	
455		Médard Versailles							48				0 12 2½	
456		Cyprien Crevier dit St. Jean							63				0 16 0	
456½		—— Grenier							6				0 1 6½	
457		J. Bte. Harnois							156				1 12 2½	
458		Ignace Poitras et Ls. Gourre							98	85			1 5 3¼	
459		Noel Blais							24				0 6 2	
459½		Charles Blais							24				0 5 4	
460		Veuve et Héritiers Bellerose							45				0 10 6¾	
461		F. X. Blais							22	50			0 5 0¼	
462		Antoine Blais							22	50			0 5 0¼	
463		Louis Blais							30				0 7 3¼	
464		Le Seigneur de Dautraie							30				0 7 3¼	
465		Alexis Trempe							30				0 7 3¼	
466		L. Gonzague Doucet							38				0 8 2½	
467		Bénoni Pilon							19				0 3 10¾	
468		Bernard Gravel							24	50			0 5 2¼	
469		Olivier Pilon							23	50			0 4 11¾	
470		Narcisse Goudreau							15				0 3 10¼	
471		Cuthbert Olivier et Héritiers Peloquin							60				0 15 3½	
472		Paul Lavallée							19				0 4 9¼	
473		Pierre Lavallée							19				0 4 9¼	
474		Pierre et Paul Lavallée							16	25			0 4 1¼	
		Concession Petit Bois, Second Rang, Grande Ligne.												
475		David Godin							42				0 10 9¼	
476		Narcisse et Alexis Magnan							15				0 3 9¾	
477		J. Bte. Laferrière							15				0 3 9¾	
478		Joseph Parent							10				0 2 6¼	

No. de référence.	No. du Terrier.	NOMS DES CENSITAIRES.	ÉTENDUE DE LA CONCESSION OU DU TERRAIN POSSÉDÉ. FRONT. Arpents.	Perches.	Pieds.	PROFONDEUR. Arpents.	Perches.	Pieds.	SUPERFICIE. Arpents.	Perches.	Pieds.	Emplacements ou Lots à bâtir, ou pour d'autres fins que pour des fins agricoles. VALEUR. £ s. d.	Montant de la Rente Constituée à être payée par le Censitaire. £ s. d.
		Concession Petit Bois, Second Rang, Grande Ligne.— (Suite.)											
478½		Pierre Hervieux							5				0 1 3½
479		Jérôme Laferrière							15				0 3 9½
480		Pierre Amable Dostaller							37				0 9 6
481		François Bonin, (Garçon)							30				0 7 8
482		Amable Tellier							32				0 8 2½
483		Benjamin Ducharme							32				0 7 4½
484		Joseph Parent							20				0 4 1
485		Amable Ducharme							20				0 4 1½
486		Octave Parent							30				0 6 2½
487		Louis Mousseau							10				0 2 1½
488		Pierre Buron							45				0 9 2½
		Premier Rang de la Grande Ligne.											
489		Ardouin Dézallier							7	50			0 1 10
490		Elie Dézallier							7	50			0 1 10
491		J. Bte. Lefebvre							15				0 3 3½
492		Maxime Boucher							15				0 3 3½
493		Hercule Richard							30				0 6 5½
494		Alexis Généreux							30				0 6 5½
495		Joseph Parent							50				0 10 7½
496		Pierre Hervieux							10				0 2 2½
497		Veuve et Héritiers Ls. Beliérose							30				0 6 5½
498		Ives Trinque							10				0 2 2½
498½		J. Bte. Guérard							20				0 4 2½
499		Maxime Boucher							15				0 3 2½
500		Antoine Boucher							15				0 3 2½
501		Adolphe Robert							11	55			0 2 2
502		Pierre Paquin							8	50			0 1 6
503		Veuve Ives Savignac							4	50			0 0 10
504		Louis Giroux							19				0 6 3½
505		Joseph Giroux							20				0 3 8½
506		Narcisse Magnan							15				0 3 5
507		Michel Boucher							15				0 3 5
508		George Champagne							44				0 8 1

No. de référence.	No. du Terrier.	NOMS DES CENSITAIRES.	ÉTENDUE DE LA CONCESSION OU DU TERRAIN POSSÉDÉ. FRONT. Arpents.	Perches.	Pieds.	PROFONDEUR. Arpents.	Perches.	Pieds.	SUPERFICIE. Arpents.	Perches.	Pieds.	Emplacements ou Lots à bâtir, ou pour d'autres fins que pour des fins agricoles. VALEUR. £ s. d.	Montant de la Rente Constituée à être payée par le Censitaire. £ s. d.	Voyez référence au bas.
		Concession, Premier Rang de la Grande Ligne.—(Suite.)												
	509	Louis Marion							10				0 1 10	
	510	Maxime Amiot							15				0 3 3¼	
	511	Alexis Mousseau							15				0 3 3¼	
	512	Amable Tellier							30				0 6 5	
	513	David Augustin Godin							160	50			1 15 1½	
		Concession Sud, Bras Sud-Ouest.												
	514	Héritiers Alexis Pellant							22				0 5 9¾	
	515	J. Bte. Coutu							78				1 0 3	
	516	Maxime Fernet							90				1 2 6¼	
	517	Narcisse Colombe							30				0 7 7½	
	518	Maxime Marcil							30				0 7 7½	
	519	Joachim Garceau							30				0 7 7½	
	520	F. Lavallée et Gervais							30				0 7 7½	
	521	Héritiers Eno							8				0 1 11	
	522	Michel Braconier							30				0 7 7½	
	523	Adolphe Soullière							13				0 3 3	
	523¼	Alexis Godin							30				0 7 7½	
	523½	Frs. Boucher							4	50			0 1 1¼	
	524	Joseph Clairemont							4				0 1 0	
	525	Narcisse Colombe							9				0 2 3	
	525¼	Benjamin Dupas							30				0 7 7½	
	525½	Héritiers B. Lafontaine							30				0 7 7½	
	526	Prosper Godin							5				0 1 3½	
	527	Frs. Boucher							48				0 12 3	
	528	Joseph Eno							30				0 7 7½	
	529	Alexis Clairemont							30				0 7 7½	
	530	Joseph Savignac							12				0 3 1½	
	531	Prosper Falardeau							60				0 15 3½	
	532	Charles Contois							30				0 7 7½	
	533	J. Bte. Falardeau							30				0 7 7½	
	534	J. Bte. Aubuchon							60				0 15 3½	
	535	Louis Boucher							40				0 10 2	
	536	Augustin Généreux							20				0 5 1	
	537	Héritiers Paul Gervais							60				0 15 3½	
									57	50			0 14 5¾	

No. de référence.	No. du Terrier.	NOMS DES CENSITAIRES.	ÉTENDUE DE LA CONCESSION OU DU TERRAIN POSSÉDÉ. FRONT. Arpents.	Perches.	Pieds.	PROFONDEUR. Arpents.	Perches.	Pieds.	SUPERFICIE. Arpents.	Perches.	Pieds.	Emplacements ou Lots à bâtir, ou pour d'autres fins que pour des fins agricoles. VALEUR. £ s. d.	Montant de la Rente Constituée à être payée par le Censitaire. £ s. d.
		Concession Sud, Bras Sud-Ouest.—(Suite.)											
538		David A. Godin	...	...	...	...	...	...	39	...	...	.....	0 9 7½
539		Pierre Aubuchon	...	...	...	...	...	...	56	50	...	.....	0 14 2½
540		Joseph St. Martin	...	...	...	...	...	...	18	30	...	.....	0 4 7½
540½		F. X. Guilbault	...	...	...	...	...	...	18	32	...	.....	0 4 7½
541		Maxime Laliberté	...	...	...	...	...	...	36	62	...	.....	0 9 2½
542		M. et F. Laliberté	...	...	...	...	...	...	27	50	...	.....	0 7 1½
542½		Pierre Doucet	...	...	...	...	...	...	27	50	...	.....	0 7 1½
543		Maxime Fernet	...	...	...	...	...	...	55	25	...	.....	0 13 11
544		Hercule Coutu	...	...	...	...	...	...	75	...	...	.....	0 19 0
545		Joseph et Norbert Pagé	...	...	...	...	...	...	39	25	...	.....	0 9 10
546		Jonas Grégoire	...	...	...	...	...	...	41	...	...	.....	0 10 5½
547		Louis St. Martin	...	...	...	...	...	...	31	...	...	.....	0 7 11½
548		Louis Lafond	...	...	...	...	...	...	31	25	...	.....	0 7 11½
549		Stanislas Roy	...	...	...	...	...	...	34	...	...	.....	0 8 7
550		Louis Moreau	...	...	...	...	...	...	40	50	...	.....	0 10 2½
551		Héritiers Max. Olivier	...	...	...	...	...	...	85	80	...	.....	1 1 8½
552		François Olivier	...	...	...	...	...	...	90	60	...	.....	1 3 0½
553		Norbert Coutu	...	...	...	...	...	...	53	70	...	.....	0 13 7½
553¼		F. X. Coutu	...	...	...	...	...	...	24	...	...	.....	0 6 1½
553½		Louis Coutu	...	...	...	...	...	...	12	...	...	.....	0 3 0½
554		Pierre Beaupré	...	...	...	...	...	...	68	85	...	.....	0 17 5
554½		Gonzague Beaupré	...	...	...	...	...	...	22	50	...	.....	0 5 8
555		Joseph Masse	...	...	...	...	...	...	45	30	...	.....	0 11 6
556		J. Bte. Bonin	...	...	...	...	...	...	45	30	...	.....	0 11 6
557		Joseph Bonin	...	...	...	...	...	...	60	...	...	.....	0 15 3½
558		J. Bte. Perrault	...	...	...	...	...	...	30	...	...	.....	0 7 7½
559		Urbain Ducharme	...	...	...	...	...	...	130	...	...	.....	0 15 0½
560		Joseph Parent	...	...	...	...	...	...	8	...	...	.....	0 2 0½
560½		J. Bte. Ferland	...	...	...	...	...	...	8	...	...	.....	0 2 0½
561		Maurice Robillard	...	...	...	...	...	...	4	...	...	.....	1 1 3½
562		Louis G. Goulet	...	...	...	...	...	...	2	...	...	.....	0 6 2
563		Alex. Gervais	...	...	...	...	...	...	28	...	...	.....	0 7 2½
564		Héritiers Ives Savignac	...	...	...	...	...	...	28	...	...	.....	0 7 2½
565		Pierre Robitaille	...	...	...	...	...	...	56	...	...	.....	0 14 3½
566		Gédéon Ferland	...	...	...	...	...	...	57	...	...	.....	0 14 6
567		Joseph Rivet	...	...	...	...	...	...	85	87	...	.....	1 1 7½

No. de référence.	No. du Terrier.	NOMS DES CENSITAIRES.	ÉTENDUE DE LA CONCESSION OU DU TERRAIN POSSÉDÉ. FRONT. Arpents.	Perches.	Pieds.	PROFONDEUR. Arpents	Perches	Pieds.	SUPERFICIE. Arpents.	Perches.	Pieds.	Emplacements ou Lots à bâtir, ou pour d'autres fins que pour des fins agricoles. VALEUR. £ s d.	Montant de la Rente Constituée à être payée par le Censitaire. £ s. d.	Voyez référence au fois.
		Concession Sud, Bras Sud-Ouest.—(Suite.)												
568		Narcisse Godin							114	64			1 9 0½	
569		Gonzague Beaugrand							28	75			0 7 3½	
570		Pierre Beaugrand							28	75			0 7 3½	
571		Olivier Pilon							21				0 5 4½	
572		Simon Pilon							21				0 5 4½	
573		Bénoni Pilon							42				0 10 8½	
574		Elie Martineau							28				0 7 1¾	
575		François Bonin							28				0 7 1¾	
		Côteau Jaune.												
576		Théophile St. Martin							57				0 14 6	
577		Norbert Paget							58	50			0 14 11	
578		Alexis Champagne							18				0 3 4¼	
578½		Messire C. Labelle							63				0 11 7½	
579		Charles Auger							60	60			0 15 4¼	
580		Pierre Beaudouin							74	50			0 13 8¾	
581		Théodore Patoine							15				0 3 10	
581¼		Pierre Lasalle, fils							15				0 3 10¼	
581½		Narcisse Venne							15				0 3 10	
581¾		Louis Champoux							15				0 3 10	
582		Pierre Lasalle							30				0 7 7¾	
582½		Joseph Lasalle							30				0 7 7¾	
583		Léon Moreau							45				0 11 5¼	
583½		Pierre Martin							15				0 3 10	
584		Pierre Marsin							60				0 15 3½	
585		Pierre Harnois							60				0 15 3½	
585½		Veuve Jacques Goyet							30				0 7 7¾	
586		F. X. Forêt, fils							30				0 7 7¾	
587		F. X. Forêt, père							60				0 15 3½	
588		F. Forêt, Joseph Laporte, et J. Bte. Laporte							60				0 15 3½	
589		Louis Routier							60				0 15 3½	
590		Chs. et Benjamin Beaupré							60				0 15 3½	
591		Louis Beauséjour							60				0 15 3½	
592		Joseph Ducharme							60				0 15 3½	
593		Jean Madon							70				0 17 8½	

No. de référence.	No. du Terrier.	NOMS DES CENSITAIRES.	ÉTENDUE DE LA CONCESSION OU DU TERRAIN POSSÉDÉ. FRONT. Arpents.	Perches.	Pieds.	PROFONDEUR. Arpents.	Perches.	Pieds.	SUPERFICIE. Arpents.	Perches.	Pieds.	Emplacements ou Lots à bâtir, ou pour d'autres fins que pour des fins agricoles. VALEUR. £ s. d.	Montant de la Rente Constituée à être payée par le Censitaire. £ s. d.
		Concession Sud, Bras Sud-Ouest, Côteau Jaune.— (Suite.)											
593½		—— Robitaille							20				0 5 1½
594		Henri et Fanfan Goyette							60				0 15 3½
595		Pierre Marcil							9				0 2 3½
595¼		Paul Paquin							42				0 10 7½
595½		Narcisse Paquin							9				0 2 3½
596		Antoine Roy							90				1 2 11½
597		J. Bte. Charland							10				0 2 7½
597½		Charles Roy							50				0 12 8½
598		André St. Jean							60				0 15 3½
599		Médard Goyette							60				0 15 3½
600		J. [illegible] Beaudry							60				0 15 3½
601		Honoré Goyette							90				1 2 11½
		Concession Sud-Est du Ruisseau St. Charles.											
602		Léandre Moreau							20				0 5 0½
603		Joseph Moreau							40				0 10 2½
604		Médard Goyette							20				0 5 0½
605		J. Bte. Archambault							58				0 14 9½
606		Joseph Dénommé							60				0 15 3½
607		Jacques Charbonneau							40				0 10 2½
607½		Narcisse Charbonneau							20				0 5 0½
608		Joseph Beaupré							21				0 5 3
609		Joseph Dénommé							69				0 17 6½
610		Chs. Chevaudière dit Lépine							72				0 14 5½
611		André St. Jean							27				0 5 5½
612		Honoré Malo dit Goyette							90				0 18 3½
613		J. Bte. Archambault							60				0 12 4½
614		Médard Malo dit Goyette							60				0 12 9½
615		André St. Jean							120				1 5 1½
616		Paul Paquin							60				0 12 3½
617		Joseph Ducharme							32 50				0 16 11½
618		Louis [illegible]er							67 50				0 13 9½
619		Jean Mason							90				0 18 3½
620		Bazile Paget							90				0 18 3½
621		Pierre Goyette							90				1 2 10½

No. de réference.	No. du Terrier.	NOMS DES CENSITAIRES.	ÉTENDUE DE LA CONCESSION OU DU TERRAIN POSSÉDÉ. FRONT. Arpents.	Perches.	Pieds.	PROFONDEUR. Arpents.	Perches.	Pieds.	SUPERFICIE. Arpents.	Perches.	Pieds.	Emplacements ou Lots à bâtir, ou pour d'autres fins que pour des fins agricoles. VALEUR. £ s. d.	Montant de la Rente Constituée à être payée par le Censitaire. £ s. d.	Voyez réference au bas.
		Concession Nord du Ruisseau St. Charles.												
622		Louis Goyette							43	47			0 10 11¾	
623		Héritiers Régis Marcil							44				0 11 1½	
624		Joseph Marsin dit Lapierre							137	73			1 8 8½	
625		Louis Goyette							118	36			1 5 2½	
626		Joseph Ducharme							34	50			0 8 0¾	
627		Olivier Rondeau							25					
628		Do.							30				0 13 5¼	
629		Narcisse Paquin							57	50			0 14 6¾	
630		Amable Masse							18	75			0 4 9¼	
631		Louis Moreau, père, et Léon Moreau							53	25			0 13 6¼	
632		Narcisse Fafard							51	60			0 13 1	
633		Veuve François Rivet							29				0 7 4½	
634		Joseph Martineau							31				0 7 11¼	
		Concession Nord, Bras Sud-Ouest.												
635		Godefroy Paget							52				0 13 1¾	
636		J. Bte. Martineau							8				1 2 1	
637		Elie Martineau							9				0 3 3¾	
638		F. X. Coutu							84	50			1 1 5¾	
639		Louis Beaupré							35				0 9 1¾	
640		Louis Moreau, fils							48				0 12 2	
641		Norbert Coutu							65				0 16 5¼	
641½		Charles Roy							18				0 4 7	
642		Louis Coutu, père							78				0 19 10	
643		André Gareau							52				0 13 1¾	
644		Louis Coutu, père							25				0 6 4¾	
645		Joseph Joly							12				0 3 0¼	
646		Louis Coutu, fils							79	25			1 0 0½	
647		Joseph Rivet							104	75			1 6 5¾	
648		Veuve Pierre Rondeau							59				0 14 11¼	
649		Pierre Coutu							39	50			0 9 11	
650		Joseph Coutu							60				0 15 3½	
651		Sulpice Harnois							27	60			0 6 11¾	
652		Joseph Masse							16	75			0 4 2	
653		Alexis Champagne							16	75			0 4 2	

No. de référence.	No. du Terrier.	NOMS DES CENSITAIRES.	ÉTENDUE DE LA CONCESSION OU DU TERRAIN POSSÉDÉ. FRONT. Arpents.	Perches.	Pieds.	PROFONDEUR. Arpents.	Perches.	Pieds.	SUPERFICIE. Arpents.	Perches.	Pieds.	Emplacements ou Lots à bâtir, ou pour d'autres fins que pour des fins agricoles VALEUR. £ s. d.	Montant de Rente Constituée à être payé à la Censaine £ s. d.
		Concession Nord, Bras Sud-Ouest.—(Suite.)											
654		Sulpice Harnois							17				0 1 4
655		Théophile St. Martin							17				0 4 4
656		Elie Martineau							19				0 1 9
657		Louis St. Martin							19	50			0 1 11
658		Elie Martineau							24				0 6 0
659		Pierre St. Martin							21				0 5 3
660		Louis St. Martin							28				0 7 0
661		Alexis Piquette							32				0 8 1
662		Louis Coutu							20				0 5 1
663		David Godin							20				0 5 1
664		Joseph Lafond							20				0 5 1
665		J. Bte. Coutu							21				0 5 3
666		D. M. Armstrong							21	50			0 5 5
667		Michel Braconier							20				0 5 1
668		Hercule Coutu							17				0 4 3
		Concession Sud-Est de Lachaloupe.											
669		J. Bte. Masse, fils d'Alexis							30				0 7 8
670		Do.							8	36			0 2 1
670¼		Elie Masse							77				0 19 6
670½		Jos. Masse, fils d'Ambroise							8				0 2 0
671		Hercule Coutu							84				1 1 3
672		Joseph Latourelle							60				0 15 3
673		Dame Louis Auguste Olivier							60				0 15 3
674		Pierre Savignac							85				1 1 8
675		Hercule Coutu							23				0 4 10
676		Joseph Boucher Barbelle							22				0 4 7
677		Hercule Coutu							45				0 9 2
678		Maxime Fernet							190				1 19 1
679		Benjamin Dupas							46				0 12 9
680		Héritiers Bénoni Lafontaine							25				0 6 5
681		Maxime Champagne							25				0 6 3
682		D. A. Godin							27	50			0 6 10½
683		Cuthbert Pellant							62				0 11 5
684		Do.							18				0 3 4

No. du Terrier.	No. de référence.	NOMS DES CENSITAIRES.	ÉTENDUE DE LA CONCESSION OU DU TERRAIN POSSÉDÉ. FRONT. Arpents	Perches.	Pieds.	PROFONDEUR. Arpents.	Perches.	Pieds.	SUPERFICIE. Arpents.	Perches.	Pieds.	Emplacements ou Lots à bâtir, ou pour d'autres fins que pour des fins agricoles. VALEUR. £ s. d.	Montant de la Rente Constituée à être payée par le Censitaire. £ s. d.	Voyez référence au bas.
		Concession Sud-Est de Lachaloupe.—(Suite.)												
	685	Olivier Coutu							58				0 8 0½	
	686	Joseph Lafond							22				0 3 0½	
	687	Isidore Coutu							37	50			0 7 8	
	688	Prosper Godin							35				0 7 3¾	
	689	Alexis Piquette							60				0 12 9½	
	690	David A. Godin							76	30			0 16 2¼	
	690½	Cuthbert Pellant							15				0 2 9¾	
	691	Louis Coutu							65	20			0 16 5½	
	692	Joseph Parent							4				0 0 9	
	692½	Michel Boucher							15				0 2 9¾	
	692½	Louis Bellerose							3				0 0 7	
	693	F. X. Coutu							12				0 3 0¾	
	694	Alexis Généreux							20				0 3 8	
		Concession Nord-Ouest de Lachaloupe.												
	695	D. M. Armstrong							40				0 1 0¾	
	696	Charles Contois							33				0 0 10¾	
	697	Prosper Falardeau							48				0 1 3¼	
	698	Antoine Généreux							20				0 4 7	
	698½	Augustin Généreux							90				0 18 3½	
	699	Pierre Laforge							22				0 4 11¼	
	699½	Bazile Laforge							74				0 15 4	
	699½	Hercule Richard							1			10 0 0	0 0 1	
	700	Alexis Clairemont							51				0 10 10	
	701	Narcisse Colombe							9	75			0 1 11¾	
	701½	François X. Coutu							43	50			0 8 8¼	
	702	Maxime Marcil							52				0 10 4¾	
	703	Joseph Harnois							51				0 10 2¾	
	704	Louis Coutu							87				0 17 9	
	705	Narcisse Colombe							65				0 14 9¼	
	706	Hercule Masse							44				0 8 9	
	707	Joachim Garceau							11	50			0 2 4	
	708	David Augustin Godin							42				0 8 10¼	
		Joseph Laporte							3				0 0 7	
	709½	Joseph Boucher							12				0 2 3¼	

No. de référence.	No. du Terrier.	NOMS DES CENSITAIRES.	ÉTENDUE DE LA CONCESSION OU DU TERRAIN POSSÉDÉ. FRONT. Arpents.	Perches.	Pieds.	PROFONDEUR. Arpents.	Perches.	Pieds.	SUPERFICIE. Arp.	Perches.	Pieds.	Emplacements ou Lots à bâtir, ou pour d'autres fins que pour des fins agricoles. VALEUR. £ s. d.	Montant de la Rente Constituée à être payée par le Censitaire. £ s. d.
		Concession Nord-Est de l'Assomption. (Suite.)											
710		Joseph Lafond							54	25			0 11
710½		Héritiers Paul Gervais							12				0 2 5
711		Vincent Généreux							31	50			0 7 5
712		Alexis Piquette							30				0 7 2
713		François et J. Bte. Coutu							10				0 2 3
713½		Joachim Garceau							50				0 10 6
714		Cuthbert Pellant							18				0 10 7
715		Maxime Fernet							24				0 4 10
716		J. Bte. Coutu, fils de Jacques							50	25			0 10 11
717		Jos. Masse et D. A. Godin							26	50			0 6 1
718		Bazile Masse							27				0 5 8
719		Hercule Masse							12	50			0 2 6
719½		Maxime Fernet							1				0 0 3
		Concession Nord, Jersey Sud, Ruisseau St. Thomas.											
720		Hercule Masse							213	50			2 14
720½		Pierre Auger							3				0 0 8
721		Charles Harnois							62				0 15
722		J. Bte. Martineau							37				0 9
723		F. X. Masse							70				0 17 9
724		Charles Botineau							33				0 8 5
725		Louis Routier							151	50			1 18 4
726		Charles Auger							60				0 15 3
727		François Contois							30				0 7 7
728		Gabriel Gagné							30				0 7 7
729		F. X. Rinville							60				0 15 3
730		Alexis Masse, père							30				0 7 7
731		Pierre Beaudouin							60				0 15 3
732		Louis Vincent							60				0 15 3
733		J. Bte. Perrault							30				0 7 7
734		Veuve et Héritiers Pierre Auger							27				0 6 9
735		J. Bte. Joly							79				0 19 11
736		André Garceau							30				0 7 7
737		Joseph Martineau							25	50			0 6 6
738		Charles Roy							33	50			0 8 6

No. de référence	No. de Terres.	NOMS DES CENSITAIRES.	ETENDUE DE LA CONCESSION OU DU TERRAIN POSSÉDÉ. FRONT. Arpents	Perches	Pieds.	PROFONDEUR. Arpents	Perches	Pieds.	SUPERFICIE. Arpents	Perches	Pieds.	Emplacements ou Lots à bâtir, ou pour d'autres fins que pour des fins agricoles. VALEUR. £ s. d.	Montant de la Rente Constituée à être payée par le Censitaire. £ s. d.	Voyez réserves ci-dessus.
		Concession Nord, Jersey Sud, Ruisseau St. Thomas.— (Suite.)												
	739	Louis Moreau, fils							40				0 10 2½	
	740	Maxime Desmarais							60				0 15 3½	
	741	Louis Moreau, fils							31				0 7 10¾	
	742	Louis Moreau, père							25				0 6 3¾	
	743	Pierre Robitaille							24				0 6 0½	
	744	Cuthbert Robitaille							90				1 2 10½	
	745	Stanislas Roy							30				0 7 7½	
	746	Pierre Marcil							69	50			0 17 7	
	747	Joseph Masse							15	50			0 3 11	
	748	Veuve Joseph Mougin dit Léveillé							83				1 1 4	
	749	François Harnois							29	75			0 5 5¾	
	750	J. Bte. Goyet							66				0 13 8½	
	750½	Joseph Rivette							5	50			0 1 3	
	750¼	Messire Lebel							3				0 0 7	
	750¾	Louis Beauséjour							2				0 0 5	
	751	Jos. Masse, fils de Joseph							29	63			0 5 5½	
	752	François Belhumeur							38				0 8 8¾	
	753	Joseph Martineau							71	25			0 15 3¾	
	754	Benjamin Martineau							16				0 3 7½	
	755	Joseph Rivet et Marie Rochelean							8				0 1 8¾	
	756	Narcisse Fafard							24				0 5 4	
	757	Joseph Rivet							5	50			0 13 7¼	
	758	Louis Voligny							60				0 15 3½	
	759	Médard Renaud							36				0 9 2½	
	760	Jacques Rondeau							20	25			0 5 2½	
	761	Joseph Belhumeur							30				0 7 7¾	
	762	Joseph Martineau							4	50			0 1 1¾	
	763	Charles Belhumeur							14				0 3 7½	
	764	Louis Picard							10				0 2 10¾	
	764½	François Morin							1			5 0 0	0 0 1	
	765	Louis Moreau, père							40				0 10 2½	
	766	Joseph Belhumeur							60				0 15 3½	
	767	Charles Belhumeur							76	75			0 19 6¼	
	768	Félix Noiseux							74	75			0 18 11¾	

No. de référence.	No. du Terrier.	NOMS DES CENSITAIRES.	ÉTENDUE DE LA CONCESSION OU DU TERRAIN POSSÉDÉ — FRONT. Arpents.	Perches.	Pieds.	PROFONDEUR. Arpents.	Perches.	Pieds.	SUPERFICIE. Arpents.	Perches.	Pieds.	Emplacements ou Lots à bâtir, ou pour d'autres fins que pour des fins agricoles. VALEUR. £ s. d.	Montant de la Rente Constituée à être payée par le Censitaire. £ s. d.
		Concession Nord, Jersey Sud, Ruisseau St. Thomas.— (Suite.)											
769		Charles Belhumeur							77	25			0 10 7
770		Théophile Dufort							105				1 6 8
771		Maxime Lasalle							49				0 12 2
772		Joseph Contois							64				0 16 2
773		J. Bte. Robert							64				0 16 2
774		Maxime Lasalle							62				0 15 7½
775		François Belhumeur							136				1 14 0
775½		Maxime Lasalle							8				0 2 1
776		Joseph Laforge							45	30			0 11 6
777		Joseph Bonin							65				0 16 0
778		Alexandre Paget							40				0 10 2
779		Joseph Contois							21	60			0 5 6
780		Alexandre Paget							112	50			1 8 7
781		Théophile Goyette							49	50			0 12 7
		Concession Nord, Jersey N.-O. du Ruisseau St. Thomas.											
782		François Trudeau							79				1 0 1
783		Maxime Barette							57				0 14 6
784		Théophile Barette							32	40			0 8 3
785		Alexandre Paget							56				0 11 5
785½		Pierre Bonin							33				0 6 9
786		Célestin Maillé							28	30			0 5 7
786½		Alexandre Paget							16	50			0 3 3
787		Joseph Laforge							31	50			0 6 3
787½		Antoine Barette							13	50			0 2 8
788		Hyacinthe Guilbault							90				0 18 3
789		Louis Rontier							45				0 9 2
790		Louis Lasalle							53				0 11 2
791		Narcisse Léonard dit Mondor							119	40			1 5 8
792		Pierre Laurion							44	70			0 9 0
793		Antoine Barette							44	70			0 9 0
794		Louis Bazinet							59	60			0 12 1
795		Joseph Picard							59	66			0 12 1
796		Jacques Picard							59	60			0 12 1
797		Maxime Contois, fils de Gilbert							89	40			0 18 1¼

No.	No. du Terrier.	NOMS DES CENSITAIRES.	ÉTENDUE DE LA CONCESSION OU DU TERRAIN POSSÉDÉ — FRONT. Arpents	Perches.	Pieds.	PROFONDEUR. Arpents	Perches.	Pieds.	SUPERFICIE. Arpents	Perches.	Pieds.	Emplacements ou Lots à bâtir, ou pour autres fins que pour des fins agricoles. VALEUR. £ s. d.	Montant de la Rente Constituée à être payée par le Censitaire. £ s. d.	Voyez référence au bas.
		Concession Nord, Jersey N.-O. du Ruisseau St. Thomas — (Suite.)												
798		Joseph Perrault							59	60			0 12 1½	
799		Joseph Desmarais							60				0 12 3	
800		Maxime Masse							60				0 12 3	
801		Pierre Beaupré							45				0 9 2¼	
802		Ambroise Coutu							45				0 9 2¼	
803		Jacques Rondeau							90				0 18 3½	
804		Louis Voligny							51				0 10 3	
805		Maxime Contois							54				0 11 0½	
806		Narcisse Contois							59				0 12 0¼	
806½		Maxime Latourelle							1			12 10 0	0 1 0	
807		Olivier Rondeau							79	50			0 15 9	
808		Joseph Rivet							72				0 14 1¾	
809		George et Octave Laporte							90				0 18 3½	
810		Olivier Rondeau							45				0 9 2¼	
811		Maxime Masse							45				0 9 2¼	
812		Joseph Laporte							45				0 9 2¼	
813		Louis Voligny							85	50			0 16 11¾	
814		Jos. Masse, fils de Joseph							59	60			0 12 3	
815		Bazile Harnois							67	50			0 13 3¾	
816		Alexis Masse							64	50			0 12 9¼	
816		Terrain de l'Eglise de St. Thomas							7					
817		Joseph Harnois							54				0 11 0½	
818		Jos. Masse, fils d'Alexis							78				0 15 0¾	
819		Joseph Coutu							80				1 0 4	
820		Placide Cormier dit Malouin							120				1 5 6½	
821		Calixte Desmarais							45				0 11 3¼	
822		Joseph Coutu							135				1 14 2¼	
823		Antoine Roy							89	30			1 2 7¾	
824		Jos. Coutu, fils de Jacques							81	30			1 0 6½	
825		J. Bte. Perrault							30				0 7 7	
826		Norbert Coutu							160	47			2 0 8¾	
827		Jos. Masse, fils d'Alexis							40				0 8 4½	
828		Norbert Coutu							80				0 16 5½	
829		Louis Lafond							30				0 5 11¾	
830		Norbert Coutu							6	50			0 1 2¾	

No. de référence.	No. du Terrier.	NOMS DES CENSITAIRES.	ÉTENDUE DE LA CONCESSION OU DU TERRAIN POSSÉDÉ. FRONT. Arpents.	Perches.	Pieds.	PROFONDEUR. Arpents.	Perches.	Pieds.	SUPERFICIE. Arpents.	Perches.	Pieds.	Emplacements ou Lots à bâtir, ou pour d'autres fins que pour des fins agricoles. VALEUR. £ s. d.	Montant de la Rente Constituée à être payée par le Censitaire. £ s. d.
		Concession entre Nord Jersey et Lachaloupe.											
831		Hyacinthe Guilbault							3				0 0 9
831½		Joseph Desmarais							20				0 5 1
832		Hyacinthe Guilbault							33				0 8 4
833		Elzéar Roy							51				0 13 0
834		Félix Lafond							65				0 16 6
835		J. Bte. Desroches							32				0 8 1
836		François Desroches							32				0 8 1
837		Narcisse Latour							55				0 14 0
838		Alexandre Paget							45				0 11 4
839		Isaac Barette							45				0 11 4
840		Alexis Desroches							57				0 14 6
841		Maurice H. Beaulieu							120				1 10 5
842		—— Gervais, fils d'Alex. et autres							70				0 17 9
843		Héritiers Pierre Gervais							72				0 18 3
844		Emmanuel Robillard							21	50			0 5 5
845		Pierre Lavallée							21	50			0 5 5
846		Veuve Emmanuel Lavallée							41				0 10 6
847		Emmanuel Robillard							32	40			0 8 4
847½		Prosper Robillard							3				0 0 9
848		Olivier Goulet							43	20			0 10 11
849		Louis Plouffe							51	87			0 13 1
850		Joseph Coutu							36				0 9 2
		Concession Sud-Ouest de Lachaloupe.											
851		Alexis Masse, père							7				0 1 9
852		D. M. Armstrong							148				1 7 —
853		J. Bte. Masse							63				0 15 4
854		F. X. Masse							105				1 2 9
855		Veuve Isaac Généreux							71				0 14 10
856		Amable Baron Lafrenière							11				0 2 8
857		Félix Lafond							110				1 1 9
858		Ambroise Lafond							84				0 17 2
859		François Cottenoir							90				0 18 3
860		Pierre Boucher et Clément Robitaille							70				0 14 7

No. de référence.	No. du Terrier.	NOMS DES CENSITAIRES.	ÉTENDUE DE LA CONCESSION OU DU TERRAIN POSSÉDÉ. FRONT. Arpents.	Perches.	Pieds.	PROFONDEUR. Arpents.	Perches.	Pieds.	SUPERFICIE. Arpents.	Perches.	Pieds.	Emplacements ou Lots à bâtir, ou pour d'autres fins que pour des fins agricoles. VALEUR. £ s. d.	Montant de la Rente Constituée à être payée par le Censitaire. £ s. d.	Voyez référence au Lan.
		Concession Sud-Ouest de Lachaloupe.—(Suite.)												
861		François Cottenoir							80			.....	0 16 5½	
862		Ambroise Lafond							50			.....	0 10 1½	
863		Norbert Boucher Barbelle							50			.....	0 10 1½	
864		Pierre Lafond							62			.....	0 13 4¼	
864¼		Bazile Forget							3			.....	0 0 7	
864½		J. Bte. Perrault							35			.....	0 7 0½	
865		Joseph Goulet							3			.....	0 0 7	
865¼		Stanislas Manseau							13			.....	0 2 7½	
865½		Joseph Goulet							16			.....	0 3 6¾	
865¾		J. Bte. Perrault							24			.....	0 5 0¼	
865⅝		Olivier Goulet							68			.....	0 13 8¼	
866		Edouard Goulet							146	60		.....	1 9 3	
867		Isidore Ducharme							54			.....	0 10 9	
867¼		Alexis Guilbault							26			.....	0 5 5	
867½		Isidore Ducharme							6	50		.....	0 1 6½	
868		Abraham Beaulieu							87	40		.....	0 17 8½	
869		Michel Pellant							88	80		.....	0 18 3¼	
870		François Robitaille							100			.....	1 2 10½	
871		J. Bte. Plouffe							97			.....	1 4 7½	
871½		J. Bte. Forget							3			.....	0 0 9	
872		Emmanuel Robillard							154	85		.....	1 15 6¾	
872½		Moïse & Isaac Gadoury, et Pierre Robitaille							1	50		175 0 0	1 11 5½	
873		Isaac Beaulieu							142	75		.....		
874		Hilaire Lavallée							107	70		.....	1 3 5?	
875		Joseph Goulet							120			.....	1 3 11	
876		Maxime Beaulieu							60			.....	0 11 11½	
877		Pierre Robitaille							60			.....	0 11 11½	
878		Emmanuel Robillard							60			.....	0 11 11½	
879		Prosper Robillard							60			.....	0 11 11½	
880		Hilaire Lavallée							60			.....	0 11 11½	
881		Norbert Lavallée							60			.....	0 11 11½	
882		Honoré Beaulieu							60			.....	0 11 11½	
883		Cuthbert Gervais							60			.....	0 14 1	
884		Amable Casabon							60			.....	0 14 1	
885		Pierre Lévesque							40			.....	0 8 7	
									170	55		.....	2 0 8	

No. de référence.	No. du Terrier.	NOMS DES CENSITAIRES.	ÉTENDUE DE LA CONCESSION OU DU TERRAIN POSSÉDÉ. FRONT. Arpents.	Perches.	Pieds.	PROFONDEUR. Arpents.	Perches.	Pieds.	SUPERFICIE. Arpents.	Perches.	Pieds.	Emplacements ou Lots à bâtir, ou pour d'autres fins que pour des fins agricoles. VALEUR. £ s. d.	Montant de la Rente Constituée à être payée par le Censitaire. £ s. d.	No. de référence.	No. du Terrier.
		Concession Sud-Ouest de Lachaloupe.——(Suite.)													
886		Léon & Hyacinthe Deschênes							80				0 15 7	905½	
887		Emmanuel Gervais							11				0 2 3	906	
887⅛		Prosper J. Brissette							28				0 5 5	907	
887⅜		Pierre Gervais							9				0 1 10	908	
887¼		Maxime Fernet							6				0 1 2	909	
887½		Pierre Gervais							39				0 7 7	910	
887¾		Léon Gervais							27				0 5 3	911	
888		Joseph Bourdon							20				0 3 11	912	
889		Narcisse Clairemont							50				0 10 5	913	
889¼		Joseph Clairemont							27	50			0 5 2	913½	
889½		Alexis Clairemont							12	50			0 2 3	914	
889¾		Narcisse Clairemont							10				0 1 10	915	
890		Narcisse Lévesque							63				0 13 4	916	
890¼		Bazile Gervais							27				0 5 0	917	
890½		Abraham Beaulieu							30				0 7 3	918	
891		Firmin Deschênes							45				0 9 2	919	
892		Alexis Gervais, fils							45				0 9 2	920	
893		Thomas Rondeau							30				0 7 3	921	
894		Laurent Gervais							30				0 6 5	922	
894⅛		Pierre Desroches							30				0 7 3	923	
894¼		Jos. Masse, fils d'Alexis							25				0 5 8	924	
894½		Héritiers Ambroise Rondeau							12	50			0 2 3	924½	
894¾		Hercule Masse							22	50			0 4 7	925	
895		Pierre Jubinville							120				1 3 9	925½	
896		Pierre Bonin							30				0 7 3	926	
897		Léon Deschênes							30				0 7 3	927	
898		Héritiers Ambroise Rondeau							60				0 12 9	928	
899		Paul Robillard							60				0 13 3	929	
900		Léon Beaulieu							45				0 10 4	930	
901		Norbert Cottenoir							22	50			0 5 2	931	
902		Isidore Ducharme							25	50			0 6 5	931½	
903		Amédée Joly							39	10			0 9 0	932	
903½		Benjamin Goulet							5	50			0 1 3	932½	
904		Louis Cottenoir							42	50			0 10 8½	933	
905		Louis Guilbault							15				0 3 10½	933½	

No. de référence.	No. du Terrier.	NOMS DES CENSITAIRES.	ÉTENDUE DE LA CONCESSION OU DU TERRAIN POSSÉDÉ. FRONT. Arpents.	Perches.	Pieds.	PROFONDEUR. Arpents.	Perches.	Pieds.	SUPERFICIE. Arpents.	Perches.	Pieds.	Emplacements ou Lots à bâtir, ou pour d'autres fins que pour des fins agricoles. VALEUR. £ s. s.	Montant de la Rente Constituée à être payée par le Censitaire. £ s. d.	Voyez référence au bas.
		Concession Sud-Ouest de Lachaloupe.—(Suite)												
905½		David Pellant							15				0 3 10¼	
906		Alexis Forget							33				0 8 4½	
907		Hilaire Hubert							41				0 10 5¼	
908		Michel Jubinville							69				0 17 5¾	
909		Alexis Coutu							37				0 9 5	
910		Joseph Latendresse							60				0 15 3½	
911		Elzéar Corneiller Grandchamp							18 80				0 4 8½	
912		J. Bte. Bonin							34 50				0 8 8¼	
913		Emmanuel Gervais							36 75				0 9 3	
913½		Athanase Belleville							7 50				0 1 10¾	
914		Eusèbe Guilbault							56				0 14 3	
915		Louis Brunel							64 50				0 16 3¼	
916		Elie Marion							21				0 5 4	
917		Maxime Marion							21				0 5 4	
918		Alexis Coutu							41				0 10 4¾	
919		Alexis Côté							40				0 10 2¼	
920		Louis Brunel							38				0 9 5¼	
921		Olivier Bérard							58 50				0 14 10	
922		Olivier Marion							30				0 7 7	
923		Désiré Robillard							57				0 14 5½	
924		Michel Robillard							172 50				1 14 6½	
924½		Narcisse Demers							24				0 5 0¾	
925		Benjamin Goulet							60				0 11 11½	
925½		Joseph Goulet							16 50				0 4 3¼	
926		Pierre Guilbault							45				0 8 8¼	
927		Amédée Joly							45				0 8 8¾	
928		J. Bte. Joly							51				0 10 1	
929		Michel Roy							20				0 3 11½	
930		Prosper Lafrenière							60				0 12 9¾	
931		Pierre Forget Latour							15				0 3 4¾	
931½		Antoine Savignac							15				0 3 4¾	
931½		Noël Aubin							5 25				0 1 3½	
931½		Stanislas Desrosiers							15 75				0 3 7	
931¾		Narcisse Tellier Lafortune							10 50				0 2 7¾	
931¾		Antoine Latour Forget							10 50				0 2 7¾	
932		David Pellant							135				1 7 8¾	

No. de référence.	No. du Terrier.	NOMS DES CENSITAIRES.	ÉTENDUE DE LA CONCESSION OU DU TERRAIN POSSÉDÉ. FRONT. Arpents.	Perches.	Pieds.	PROFONDEUR. Arpents.	Perches.	Pieds.	SUPERFICIE. Arpents.	Perches	Pieds.	Emplacements ou Lots à bâtir, ou pour d'autres fins que pour des fins agricoles. VALEUR. £ s. d.	Montant de la Rente Constituée à être payée par le Censitaire. £ s. d.
		Concession Sud-Ouest de Lachaloupe.—(Suite.)											
933		Joseph Latour Forget							132				1 6 10½
934		F. X. Desroches							66				0 17 3½
935		Elie Bonin							33				0 8 7½
936		Charles Tellier							63	80			0 16 3½
937		Maxime Bonin							30	80			0 7 8½
938		Héritiers Magloire Piette							39	60			0 9 11½
939		Narcisse Lévesque							30	80			0 7 8½
940		Hypolite Grandchamp							51				0 12 11½
940½		Elzéar Grandchamp							13	50			0 3 5½
941		Do.							36				0 9 1½
941½		Joseph Goulet							27				0 6 10½
942		J. Bte. Geoffroy							120				1 10 8
943		David Pellant							99				1 5 2½
944		Narcisse Clairemont							52	50			0 13 2½
945		Michel Champoux							11				0 2 9½
945½		J. Bte. Lafortune							11				0 2 9½
946		David Pellant							49	50			0 12 7½
947		F. X. Desroches							116				1 9 5½
948		Michel Robillard							50	40			0 12 9½
949		Narcisse Demers							44				0 11 1½
950		Eusèbe Guilbault							27	50			0 7 0½
951		Onézime Pellant							48				0 12 1½
952		F. X. Hottin							60				0 15 3½
953		Joseph Marion							28	50			0 7 2½
954		Paul Marion							40	50			0 10 2½
955		J. Bte. Marion							39				0 9 10½
956		Alexis Bonin							52				0 13 1½
957		Medard Latendresse							64				0 16 2½
958		Michel Jubinville							20				0 5 1½
959		[illegible] Bonin							36				0 9 2½
960		[illegible]							33				0 8 4½
961		Norbert [illegible]							29				0 7 4½

No. de référence.	No. du Terrier.	NOMS DES CENSITAIRES.	ÉTENDUE DE LA CONCESSION OU DU TERRAIN POSSÉDÉ. FRONT. Arpents.	Perches.	Pieds.	PROFONDEUR. Arpents.	Perches.	Pieds.	SUPERFICIE. Arpents.	Perches.	Pieds.	Emplacements ou Lots à bâtir, ou pour d'autres fins que pour des fins agricoles. VALEUR. £ s. d.	Montant de la Rente Constituée à être payée par le Censitaire. £ s. d.	Voyez référence au bas.
		Concession Nord-Est de Lachaloupe.												
962		Honoré Beaulieu							3				0 0 9¼	
962½		George Bonin							43	50			0 11 0¾	
963		Narcisse Clairemont							39	75			0 10 0	
964		Louis Latendresse							42	25			0 10 7¾	
965		Narcisse Desroches							42	75			0 10 9	
966		Emmanuel Gervais							43	50			0 11 1¼	
967		Alexis Desroches							43	50			0 11 1¼	
968		Joseph Bourdon							75				0 19 0¾	
969		Alexis Bonin							13				0 3 0¼	
969¼		François Desroches							4				0 0 9	
969½		Maxime Beaulieu							45				0 11 4¾	
970		J. Bte. Charron Ducharme							57				0 14 5½	
971		Pierre Bonin							41				0 10 4¾	
972		Firmin Deschênes							47				0 11 0	
973		Pierre Bonin							80	50			0 16 5½	
974		Alexis Desroches							34	50			0 7 1½	
975		François Desroches							70	50			0 14 7½	
976		J. Bte. Hood							3				0 0 7¼	
976¾		Léon et Hyacinthe Minville dit Deschênes							21				0 4 9¾	
976½		Michel Champoux							15				0 3 7¾	
977		J. Bte. Desroches							42	25			0 9 6¼	
978		Michel Champoux							42	25			0 9 5¾	
979		Hyacinthe Minville Deschênes							45				0 10 0¾	
980		David Pellant							129	50			1 6 0	
981		Narcisse Demers							105				1 1 1¼	
982		David et Héritiers Bonin							106	50			1 1 4¼	
983		François X. Desroches							72				0 14 5¼	
984		Pierre Desroches							37	50			0 7 4¾	
985		Michel Deschênes							105				1 1 1¼	
986		Veuve Emmanuel Lavallée							99				0 19 11¾	
987		Joseph Forget							91				0 17 8¼	
988		Charles Brunel							49	50			0 10 8½	
		François Joly							1	75		4 0 0	0 0 1	
989		Pierre Lavallée							74				0 15 4	

No. de référence.	No. du Terrier.	NOMS DES CENSITAIRES.	ÉTENDUE DE LA CONCESSION OU DU TERRAIN POSSÉDÉ. FRONT. Arpents.	Perches.	Pieds.	PROFONDEUR. Arpents.	Perches.	Pieds.	SUPERFICIE. Arpents.	Perches.	Pieds.	Emplacements ou Lots à bâtir, ou pour d'autres fins que pour des fins agricoles. VALEUR £ s. d.	Montant de la Rente Constituée à être payée par le Censitaire £ s. d.
		Concession Nord-Est de Lachaloupe.—(Suite.)											
990		Olivier Robitaille							58				0 12 5½
991		Maxime Goulet							40				0 9 1½
991¼		Veuve J. Bte. Boucher							6				0 1 2
991½		Alexis Desroches							12				0 2 3½
992		Maxime Robillard							20				0 4 7
93		Ambroise Masse							17				0 3 2½
994		Antoine Lafond							28	88			0 6 1½
994¼		Moïse Gadoury							14	44			0 2 10½
994½		Antoine Lafond							14	44			0 2 10½
995		Alexis Gadoury							37	75			0 7 6½
996		Antoine Lafond							60				0 11 11½
997		Joseph Robillard							39				0 8 1½
998		Veuve François Demers							54				0 10 10½
999		Narcisse Demers							58	50			0 11 7½
1000		Régis Courchêne							120				1 3 9½
1001		Ambroise Coutu							120				1 3 9½
1002		Antoine Hénault							15				0 3 2½
1003		J. Bte. Masse, fils de J. Bte.							96	63			1 1 8½
1003¼		Joseph Latourelle							28				0 7 2
1004		J. Bte. Masse, fils d'Alexis							11				0 2 8½
1005		Do.							36				0 9 3½
1006		Louis Boucher							49				0 9 1½
1007		Bazile Masse							165	92			1 19 1½
1007½		Antoine Lafond							3	75			0 0 9½
1008		Joseph Masse							126	40			1 6 3½
1009		Ambroise Masse							88	49			0 18 0½
1010		François Coutu							55	50			0 11 6½
1011		Bazile Coutu							57				0 11 10½
1012		J. Bte. Masse, fils d'Alexis							60				0 12 3½
1013		Joseph Laporte							31				0 6 4½
1014		Joseph Latourelle							60				0 12 1½
1015		Mad. Louis Auguste Olivier							100				1 0 7½
1016		David M. Armstrong							136				1 16 9½
1016½		Maxime Fernet							3				0 0 9½

No. de référence.	No. du Terrier.	NOMS DES CENSITAIRES.	ÉTENDUE DE LA CONCESSION OU DU TERRAIN POSSÉDÉ. FRONT. Arpents	Perches	Pieds.	PROFONDEUR. Arpents	Perches	Pieds.	SUPERFICIE. Arpents	Perches	Pieds.	Emplacements ou Lots à bâtir, ou pour d'autres fins que pour des fins agricoles. VALEUR. £ s. d.	Montant de la Rente Constituée à être payée par le Censitaire. £ s. d.	Voyez référence au bas.
		Concession Sud-Ouest de la Côte St. Antoine.												
1017		Alexandre Gervais							62	40			0 1 8¾	
1018		Joseph Masse							13	40			0 0 4½	
1019		Charles Gervais							49				0 1 3½	
1020		Narcisse Gervais							24				0 0 7¾	
1021		Louis Mousseau							26				0 0 8½	
1022		Pierre Tellier							54				0 1 5¼	
1023		Joseph Savignac							49				0 1 3½	
1024		Nicolas Gervais							10				0 0 3½	
1025		Pierre Tellier							41				0 1 1¼	
102		Charles Chamberland							15				0 0 4¾	
102		Alexis Magnan							8				0 0 2¾	
1026		Narcisse Gervais							50				0 1 4	
1027		Nicolas Gervais							18				0 0 5¾	
1028		Narcisse Gervais							73				0 1 11¾	
1029		Bazile Pellant							64				0 12 4¾	
1030		Joseph Ducharme							66				0 12 9½	
1031		Napoléon Pellant							69				0 13 4	
1032		Emmanuel Girard							120				1 3 9½	
1033		Bazile Pellant							60				0 11 10½	
1034		Joseph Routier							90				0 19 1½	
1035		Hyacinthe Hottin							90				0 16 7½	
1036		François Lambert Ducharme							136				1 8 5½	
1037		Joseph Caisse							16				0 11 0¾	
1038		Alexis Gadoury							30				0 7 3½	
103		Louis A. Olivier							30				0 6 5½	
1039		Emmanuel Girard							35				0 7 4¼	
1040		Pierre Piette							117				1 2 5	
104		Alexis Bonin							2			25 0 0	0 1 8	
104		Isidore Ducharme							1			3 15 0	0 0 4	
1041		William Morrison							120				1 3 10½	
1042		Joseph Routier							60				0 12 9½	
104		Emmanuel Girard							36				0 7 3¼	
1044		Alexis Laferrière							28	50			0 5 10¼	
104		Moïse Coutu							24				0 5 0¾	
104		Noël Rondeau							60				0 11 1½	
1047		Hercule Dubeau							60				0 11 1½	

No. de référence.	No. du Terrier.	NOMS DES CENSITAIRES.	ÉTENDUE DE LA CONCESSION OU DU TERRAIN POSSÉDÉ. FRONT. Arpents.	Perches.	Pieds.	PROFONDEUR. Arpents.	Perches.	Pieds.	SUPERFICIE. Arpents.	Perches.	Pieds.	Emplacements ou Lots à bâtir, ou pour d'autres fins que pour des fins agricoles. VALEUR. £ s. d.	Montant de la Rente Constituée à être payée par le Censitaire. £ s. d.
		Concession Sud-Ouest de la Côte St. Antoine.—(Suite.)											
1048		William Morrison							35				0 6 6
1049		Alexis Laferrière							52				0 12 11
1050		Prosper Ducharme							120				1 2 2
1051		François Lambert Ducharme							74	98			0 14 11
1052		Héritiers Eugène Tellier							29	83			0 6 2
1053		Héritiers Dondonneau							43	25			0 8 0
1053½		Prosper Ducharme							43	25			0 8 0
1053¼		Pierre Lévesque							2				0 0 1
1053¾		Joseph Généreux							28				0 5 2
1053½		Héritiers Ambroise Rondeau							3	50			0 0 8
1054		Nicolas Gervais							10	84			0 2 0
1055		Maxime Gervais							21	60			0 3 11
1056		François Ducharme							8	10			0 1 6
1057		Mathias Ferland							8	10			0 1 6
1058		Charles Dubeau							120				1 3 10
1059		Héritiers Amb. Rondeau							138				1 8 9
1060		Edouard Ayotte							120				1 3 10
1061		Joseph Clairemont							60				0 11 1
1062		Pierre Thibodeau							60				0 12 9
1063		Alexis Champagne							120				1 3 10
1064		Narcisse Latour Forget							40				0 8 6
1065		Pierre Grenier							40				0 8 6
1066		Héritiers Ambroise Rondeau							39	95	162		0 8 8
1067		Pierre Lévesque							120				1 2 1
1068		Alexis Champagne							20				0 3 9
1069		Pierre Lévesque							38	16			0 7 1
1070		Pierre Bonin							167	22			1 10 9
1071		Alexis Lafond							165				1 12 1
1072		Charles Lévesque							187				1 16 8
1073		Norbert Ferland							158				1 10 11
1074		J. Bte. Falardeau, fils							90				0 17 3
1075		Liboire Lefebvre							30				0 5 9
1076		Benjamin Asselin							30				0 5 9
1077		J. Bte. Falardeau, père							70				0 11 7
1078		Hyacinthe Geoffroy							157				1 9 6
1079		Antoine Rocheville							105				0 19 4

No. de référence.	No. du Terrier.	NOMS DES CENSITAIRES.	ÉTENDUE DE LA CONCESSION OU DU TERRAIN POSSÉDÉ. FRONT. Arpents.	Perches.	Pieds.	PROFONDEUR. Arpents.	Perches.	Pieds.	SUPERFICIE. Arpents.	Perches.	Pieds.	Emplacements ou Lots à bâtir, ou pour d'autres fins que pour des fins agricoles. VALEUR. £ s. d.	Montant de la Rente Constituée à être payée par le Censitaire. £ s. d.	Voyez référence au bas.
		Concession Sud-Ouest de la Côte St. Antoine.—(Suite.)												
1079		Charles Goulet (*une pointe*)							4				0 0 9¼	
1080		George Heyneman							93				0 17 2½	
1081		Moïse Gadoury							83				0 17 0½	
1082		Michel Bonin							207				1 19 11	
1083		Antoine Ducharme							103	50			0 19 6¼	
1084		Louis Poulet							136	60			1 5 7¼	
1085		Charles Forget							150				1 8 5	
1086		Bazile Forget							136				1 6 9½	
1087		Charles Goulet							151				1 9 6¼	
1088		Maxime Goulet							129				1 5 3¾	
1088½		Charles Forget							12				0 2 5¼	
1089		Pierre Guilbault							106	50			0 19 8¾	
1090		Moïse Gadoury							115				1 1 3¼	
1091		Hyacinthe Géoffroy							210				2 0 5½	
1091½		Pierre Guilbault							18				0 3 4¼	
1092		Maurice H. Beaulieu							12				0 2 4¼	
1092½		Isidore Charest							72				0 14 0½	
1092¾		Pierre Guilbault							9	6			0 1 10¼	
1092¾		Olivier Guilbault							12	69			0 2 5¼	
1093		J. Bte. Joly							103	50			1 0 0½	
1094		Messire J. Quevillon							170				1 14 4¾	
1094½		Isaac Gadoury							30				0 5 9½	
1095		La Fabrique de Ste. Elizabeth												
1096		Maxime Boisvert							174				1 15 6	
1097		Héritiers Olivier Drolet							241				2 6 0½	
1098		Narcisse Joly							75				0 16 2¼	
1098½		Héritiers Olivier Drolet							6				0 1 2	
1098¾		Charles Goulet							6				0 1 2	
1098¾		Prosper J. Brissette							18	50			0 3 7¾	
1099		Olivier Beausoleil							60				0 12 9½	
1099½		Pierre Forget							10				0 1 11	
1100		Narcisse Joly							27				0 5 5½	
1101		Joseph Gadoury							53				0 11 0	
1102		Nicolas Forget							60				0 12 9½	
1103		Pierre Guilbault							15				0 3 3¼	

No. de référence.	No. du Terrier.	NOMS DES CENSITAIRES.	ÉTENDUE DE LA CONCESSION OU DU TERRAIN POSSÉDÉ. FRONT. Arpents	Perches	Pieds.	PROFONDEUR. Arpents	Perches	Pieds.	SUPERFICIE. Arpents	Perches.	Pieds.	Emplacements ou Lots à bâtir, ou pour d'autres fins que pour des fins agricoles. VALEUR. £ s. d.	Montant de la Rente Constituée à être payée par le Censitaire. £ s. d.
		Concession Sud-Ouest de la Côte St. Antoine.—(Suite.)											
1103		Pierre Laprade							22	50			0 4 10
1103½		Prosper Gravel							22	50			0 4 [illegible]
1104		William McNichols							162				1 13 3
1105		François Baril et autres							76	20			0 14 1½
1105½		Michel Hubert							12				0 2 8
1105¾		Joseph Laprade							16	80			0 3 9
1106		J. Bte. Savignac							120				1 3 10
1107		Pierre Gadoury							120				1 3 10
1107½		François Forget							8				0 1 6
1107¾		Antoine Savignac							8				0 1 6
1108		Joseph Lavoie							122				1 5 5
1108½		J. H. Paquet (*une pointe*)							5				0 0 11
1108¾		Charles Tellier							15				0 3 3
1109		Joseph Deschênes							21				0 3 11½
1109½		[illegible]s Ducharme							33				0 6 1½
1109¾		[illegible] Lefebvre							2				0 0 1
1110		[illegible] Adam							57				0 12 3
1111		Alexis Joly							21				0 5 5
1111½		Jérôme Gravel							39				0 8 10½
1112		Pierre Ducharme							75				0 15 6
1113		Nicolas Ducharme							63				0 13 4
1114		Norbert Tessier							116				1 4 3
1114½		Pierre Joly							4				0 0 9½
1115		Bazile Ducharme							100				1 0 8
1115½		Nicolas Ducharme							7				0 1 4½
1116		Antoine Desrosiers							52				0 10 9
1117		Pierre Desrosiers							60	50			0 12 3½
1118		Magloire Ménard							149	50			1 10 1
1119		Joseph Pellant							78				0 16 1½
1120		Joseph Gravel							78				0 16 1½
1121		Joseph Bonin							78				0 16 1½
1122		Gabriel Roy							52				0 11 3
1123		Benjamin Poirier							39				0 8 10
1123½		Moulin du Seigneur							13	50			
1124		Maxime Coutu							65				0 13 8½
1125		Alexis Joly							104				1 2 9

No. de renvoi.	No. du Terrier.	NOMS DES CENSITAIRES.	ÉTENDUE DE LA CONCESSION OU DU TERRAIN POSSÉDÉ. FRONT. Arpents	Perches	Pieds.	PROFONDEUR. Arpents	Perches	Pieds.	SUPERFICIE. Arpents	Perches	Pieds.	Emplacements ou Lots à bâtir, ou pour d'autres fins que pour des fins agricoles. VALEUR. £ s. d.	Montant de la Rente Constituée à être payée par le Censitaire. £ s. d.	Voyez réserves au bas.
		Concession Sud-Ouest de la Côte St. Antoine.—(Suite.)												
1126		F. X. Fréchette							139				1 9 0¾	
1127		Joseph Coutu							87				0 17 9½	
1128		Pierre Minville							51				0 11 8	
1129		J. Bte. Poirier							92				1 1 4¾	
1130		Joseph Beausoleil							38				0 9 8¾	
1131		Joseph Ducharme							70				0 17 10	
1132		Joseph Joly, fils							68	30			0 17 4½	
1133		Isaac Minville							59	50			0 15 1	
1134		Pierre Ducharme							59	50			0 12 8½	
1142		Pierre Gravel								75		150 0 0	0 0 1	
1135		Antoine Coutu							22				0 4 5¼	
1136		Narcisse Champagne							28				0 5 5	
1136½		Pierre Ducharme							10				0 2 0½	
1137		Joseph Beausoleil							60				0 15 3½	
1138		Noël et Denis Aubin							66				0 16 6	
1139		Joseph Eno							67				0 16 8¼	
1140		Héritiers Joly et Jos. Eno							25	50			0 5 5½	
1141		Denis Aubin							23	50			0 5 5¼	
1142		Magloire Deschênes							42				0 10 8¾	
1143		Edouard Coutu							46				0 11 9	
1144		Léon L'Heureux							37				0 9 5	
1145		Antoine Coutu							40				0 10 2½	
1146		J. Bte. Coulombe							72				0 18 2¾	
1146½		Joseph Pellant							18				0 4 7¾	
1147		Edouard Coutu							36				0 9 2½	
1147		Do.							2			300 0 0	1 0 0	
1148		Martin Robillard							43				0 11 0	
1149		Pierre Poirier							46				0 11 9	
1150		Narcisse Joly							90				1 2 10½	
1150½		Maxime Crépeau							8				0 2 1	
1151		Théophile St. Aubin							17	25			0 12 1¾	
1152		Nicolas Ducharme							51				0 13 0¼	
1153		François Bonin							54				0 13 9	
1154		Pierre Ménard							54				0 13 9	



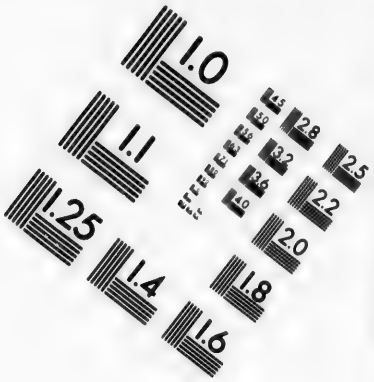

IMAGE EVALUATION TEST TARGET (MT-3)

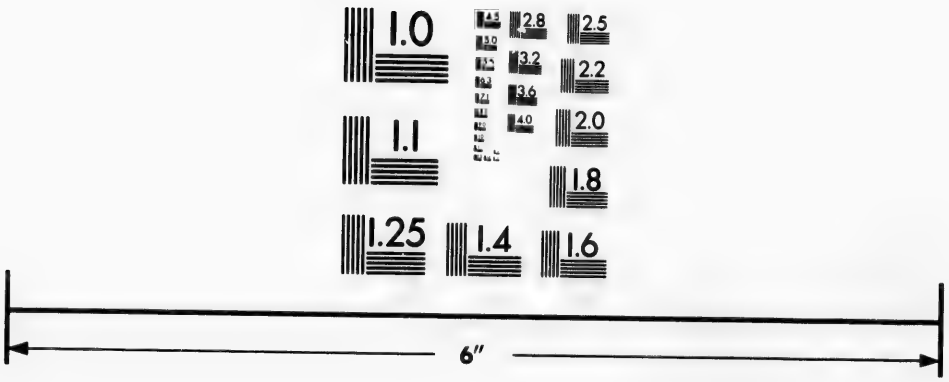

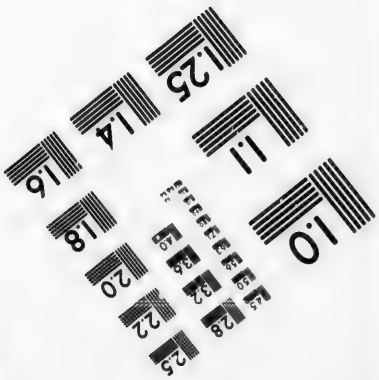

Photographic Sciences Corporation

23 WEST MAIN STREET
WEBSTER, N.Y. 14580
(716) 872-4503

No. de référence.	No. du Terrier.	NOMS DES CENSITAIRES.	ÉTENDUE DE LA CONCESSION OU DU TERRAIN POSSÉDÉ. FRONT. Arpents.	Perches.	Pieds.	PROFONDEUR. Arpents.	Perches.	Pieds.	SUPERFICIE. Arpents.	Perches.	Pieds	Emplacements ou Lots à bâtir ou pour d'autres fins que pour des fins agricoles. VALEUR. £ s. d.	Montant de la Rente Constituée à être payée par le Censitaire £ s. d.
		Concession du Ruisseau St. Martin.											
1155		Emmanuel Gravel							40			.....	0 8 4
1156		Maxime Coutu							67			.....	0 16 11½
1157		Benjamin Poirier							37	50		.....	0 9 3¾
1158		Charles Champagne							37	50		.....	0 9 3¾
1159		Joseph Gravel							19	25		.....	0 4 9¾
1160		Pierre Minville							38	25		.....	0 9 8½
1161		Olivier Eno							40			.....	0 10 3½
1162		Cuthbert Bourret							60			.....	0 15 3½
1163		Antoine Chassé							20			.....	0 5 1¾
1164		Eusèbe Chassé							20			.....	0 5 1¾
1165		Joseph Chassé							20			.....	0 5 1¾
1166		Norbert Tessier							20			.....	0 5 1¾
1167		Antoine Charest							30			.....	0 7 8¼
1168		Léon Ducharme							30			.....	0 7 8¼
1169		Pierre Rondeau							57			.....	0 14 6
1170		Noël Beaugrand							20			.....	0 5 1¾
1171		Bazile Ducharme							35			.....	0 8 11¾
1172		Pierre Ducharme							45			.....	0 11 4¾
1173		Joseph Goulet							30			.....	0 7 8¼
1174		Pierre Dufresne							30			.....	0 7 8¼
1175		Antoine Charest et autres							60			.....	0 15 3½
1176		Charles Tessier							62	25		.....	0 15 9¾
1177		Eustache Tellier							59	75		.....	0 15 2
1178		J. Bte. Goulet							59	25		.....	0 15 1
1179		Olivier Eno							57	75		.....	0 14 7¼
1180		Héritiers J. Bte. Goulet							28			.....	0 7 2
1181		Frs. X. Beausoleil							73			.....	0 18 6¼
1182		Louis Laforest							97			.....	1 4 8
1183		Colbert Tellier							45			.....	0 9 11¾
1184		Henri Bourret							45			.....	0 9 11¾
1185		Colbert Bourret							30			.....	0 6 5¾
1185		Pierre Gadoury							30			.....	0 6 5¾
1186		Bénoni Sylvestre							37	50		.....	0 8 1¾
1187		Pierre Ducharme							37	50		.....	0 8 1¾
1188		J. Bte. Lavoie							45			.....	0 9 11¾
1189		Charles Boucher							75			.....	0 15 9¾

No. de référence.	No. du Terrier.	NOMS DES CENSITAIRES.	ÉTENDUE DE LA CONCESSION OU DU TERRAIN POSSÉDÉ. FRONT. Arpents.	Perches.	Pieds.	PROFONDEUR. Arpents.	Perches.	Pieds.	SUPERFICIE. Arpents.	Perches.	Pieds.	Emplacements ou Lots à bâtir, ou pour d'autres fins que pour des fins agricoles. VALEUR. £ s. d.	Montant de la Rente Constituée à être payée par le Censitaire. £ s. d.	Voyez référence au bas.
		Concession du Ruisseau St. Martin.—(Suite.)												
	1190	Régis Bourret							60				0 12 9½	
	1191	François Ménard							45				0 9 1¾	
	1192	Joseph Chaussé							90				0 18 3½	
	1193	Noël Aubin							45				0 9 1¾	
	1194	Norbert Champagne							45				0 9 1¾	
	1195	Eusèbe Chaussé							60				0 12 9½	
	1196	Joseph Savignac							60				0 12 9½	
	1197	François Boucher							90				0 18 3½	
	1198	Narcisse Ayotte							60				0 12 9½	
	1199	François X. Lavoie							60				0 12 9½	
	1200	Vincent Tellier							60				0 12 9½	
	1201	Norbert George							60				0 12 9½	
	1201½	Henri Bourret							27				0 5 5½	
	1202	Olivier Eno							63				0 12 11½	
	1203	J. Bte. Forget							45				0 9 1¾	
	1204	Joseph Dufresne							45				0 9 1¾	
	1205	David Beaulieu et autres							90				0 18 3½	
	1206	C. Bazile Charbonneau							90				0 18 3½	
	1207	Pierre Joly							90				0 17 10½	
	1208	J. Bte. Roy							90				0 18 3½	
	1209	Barthélemy Chevrette							90				0 18 3½	
	1210	Pierre Plante							90				0 18 3½	
	1211	Joseph Tellier							45				0 9 1¾	
	1212	Vital Tellier							45				0 9 1¾	
	1213	Henri Bourret							90				0 18 3½	
	1213½	Pierre Plante							35				0 7 4¼	
	1214	David Beaulieu							10				0 2 1¼	
		Concession du Ruisseau Ste. Elizabeth.												
	1214	Louis Henri							120				1 3 10	
	1215	Charles Tellier							120				1 3 10	
	1216	Antoine Savignac							80				0 16 5½	
	1217	Charles Tellier							80				0 16 5½	
	1218	Olivier Guilbault							80				0 16 5½	
	1219	Pierre Laprade							40				0 8 9¼	

No. de référence.	No. du Terrier.	NOMS DES CENSITAIRES.	ÉTENDUE DE LA CONCESSION OU DU TERRAIN POSSÉDÉ. FRONT. Arpents.	Perches.	Pieds.	PROFONDEUR. Arpents.	Perches.	Pieds.	SUPERFICIE. Arpents.	Perches.	Pieds.	Emplacement's ou Lots à bâtir, ou pour d'autres fins que pour des fins agricoles. VALEUR. £ s. d.	Montant de la Rente Constituée à être payée par le Censitaire. £ s. d.
		Concession du Ruisseau Ste. Elizabeth.—(Suite.)											
1220		Régis Bourret							59				0 12 4
1221		François Lefebvre							21				0 4 2
1222		Alexis Latour Forget							59				0 11 9½
1223		Pierre Robillard							30	50			0 6 0
1224		Charles Latour Forget							90	50			0 17 11½
1225		Narcisse Latour Forget							78				0 15 1½
1226		Michel Hubert							42				0 8 4
1227		Liboire Lefebvre							60				0 11 11½
1228		Narcisse Contu							90				0 17 5
1229		Pierre Latour							120				1 3 10
1230		François Géoffroy							60				0 12 9½
1231		Joseph Germain Deschênes							60				0 12 9½
1232		François Géoffroy							60				0 12 9½
1233		Joseph Guilbault							60				0 12 9½
1234		Benjamain Asselin							105				1 1 1½
1235		Pierre Latour							55				0 11 10½
1236		Louis Laprade							70				0 14 5
1237		Onézime Latour							45	50			0 9 2½
1238		Olivier Guilbault							12				0 2 4½
1239		François Géoffroy							3				0 0 7½
1239½		Onézime Latour							33	50			0 6 10
1239½		Pierre Guilbault							18				0 3 6½
1240		Olivier Guilbault							78				0 16 1½
1241		Pierre Guilbault							60				0 12 9½
1242		Maxime Boisvert							120				1 3 10
		Concession Nord-Est de la Côte St. Antoine.											
1243		Louis Beausoleil et Héritiers O. Drolet							120				0 9 3½
1244		Régis Contu							94				0 18 11
1245		Alexis Joly							8				0 1 9½
1245½		Romuald Minville							112				1 0 8½
1246		Pierre Joly							120				1 3 10
1247		Pierre Gervais							152				1 8 1½
1248		Joseph Duchamne							90				0 16 7½

No. de référence.	No. du Terrier.	NOMS DES CENSITAIRES.	ÉTENDUE DE LA CONCESSION OU DU TERRAIN POSSÉDÉ. FRONT. Arpents.	Perches.	Pieds.	PROFONDEUR. Arpents.	Perches.	Pieds.	SUPERFICIE. Arpents.	Perches.	Pieds.	Empiacements ou Lots à bâtir, ou pour d'autres fins que pour des fins agricoles. VALEUR. £ s. d.	Montant de la Rente Constituée à être payée par le Censitaire. £ s. d.	Voyez référence au bas.
		Concession Nord-Est de la Côte St. Antoine.—(Suite.)												
1249		Léon Gervais							120				1 3 10	
1249½		Régis Coutu							4				0 0 9½	
1250		Maurice H. Beaulieu							86				0 17 6¾	
1251		Prosper Beausoleil							82				0 16 9¾	
1252		Pierre Gervais							80				0 16 5½	
1253		Pierre Tellier							80				0 14 9½	
1254		Antoine Ducharme, père							58	25			0 12 0¼	
1255		Antoine Ducharme, fils							57				0 11 9¾	
1256		Joseph Robillard							117				1 4 11	
1257		François Laferrière							48				0 10 2	
1258		Narcisse Gadoury							120				1 2 2½	
1259		Amable Casabon							120				1 3 9½	
1260		J. Bte. Robillard							120				1 3 9½	
1261		Héritiers Ambroise Rondeau							60				0 12 9½	
1262		Noël Rondeau							120				1 3 10½	
1263		Alexis Desroches							178				1 13 4¼	
1264		Pierre Lévesque							122				1 3 5¼	
1265		Prosper Fréchette							6				0 1 2½	
1266		Héritiers Ambroise Rondeau							54				0 11 1	
1266		Pierre Bonin							120				1 3 10½	
1267		Veuve Narcisse Belhumeur							54				0 11 8½	
1268		Joseph Robillard							51				0 10 3¾	
1269		Ouézime Olivier							48				0 9 9	
1270		Pierre Grenier							97				0 17 11½	
1271		Norbert Rondeau							100				1 1 10½	
1272		Mathias Ferland							39				0 7 3½	
1273		Héritiers Ambroise Rondeau							51				0 3 7	
1274		Henri Olivier							33				0 6 2¼	
1275		Mathias Ferland et Prosper Rocque							24				0 4 6	
1276		Veuve Jos. Lefebvre (*une isle*)							6				0 1 2	
1277		Héritiers Ambroise Rondeau							15				0 1 4½	
1278		Louis Trinque							6				0 6 11¾	
1279		François Gendron							1				0 1 4¼	

No. de référence.	No. du Terrier.	NOMS DES CENSITAIRES.	ÉTENDUE DE LA CONCESSION OU DU TERRAIN POSSÉDÉ. FRONT. Arpents.	Perches.	Pieds.	PROFONDEUR. Arpents.	Perches.	Pieds.	SUPERFICIE. Arpents.	Perches.	Pieds.	Emplacements ou Lots à bâtir, ou pour d'autres fins que pour des fins agricoles. VALEUR. £ s. d.	Montant de la Rente Constituée à être payée par le Censitaire £ s. d.
		Concession St. Pierre.											
1280		Alexis Coutu							60				0 12 9½
1281		David Gadoury							54				0 12 6
1282		Alexis Mousseau et fils							60				0 12 9
1283		Henri Boucher							60				0 12 9½
1284		G. Boucher							48				0 9 9
1285		J. Bte. Marion							24				0 5 3
1286		Maurice H. Beaulieu							102				1 0 5¾
1287		Bazile Ducharme							102				0 18 9
1288		Michel Laferrière							105				1 2 9½
1289		Louis Aubin							34				0 7 5½
1290		Anselme Aubin							35				0 7 7½
1291		Louis Aubin							36				0 7 10
1292		Louis Rival Bellerose							108				1 1 7
1293		Alexis Coutu, fils de Bte							115				1 2 0
1294		Alexis Coutu							112				1 1 5½
1295		Barthélemy Mousseau							114				1 2 8
1296		J. Bte. Lépicier							34				0 6 10½
1297		Joseph Chrétien							35				0 7 1
1298		J. Bte. Lépicier							36				0 7 3¾
1299		Pierre Plouffe et Louis Côté							105				1 1 1¾
1300		Pierre Ferland							99				1 0 9¾
1301		Alexis Rinville							132				1 6 10¾
1302		Antoine Guérard							38				0 8 9
1303		Amable Rinville							60				0 12 9
1304		Alexis Lépicier							56				0 12 0
1305		Edouard Coutu							5				0 0 11½
1305½		François Champagne							36				0 8 4
1306		Emmanuel Barthe							72				0 14 11¾
1307		Charles Eno							21	20			0 4 4½
1308		Maxime Robillard							41	50			0 9 0
1309		Michel Chrétien, père							78				0 16 11¼
1310		Michel Chrétien, fils							15				0 2 9¾
1311		François Champagne							27				0 5 0½
1312		Bénoni Mousseau							16	20			0 3 5
1313		Gabriel Poirier							19	65			0 4 1¼
1314		Maxime Laferfière							31	80			0 6 9¾

No. de reference.	No. du Terrier.	NOMS DES CENSITAIRES.	ÉTENDUE DE LA CONCESSION OU DU TERRAIN POSSÉDÉ. FRONT. Arpents.	Perches.	Pieds.	PROFONDEUR. Arpents.	Perches.	Pieds.	SUPERFICIE. Arpents.	Perches.	Pieds.	Emplacements ou Lots à bâtir, ou pour d'autres fins que pour des fins agricoles. VALEUR. £ s. d.	Montant de la Rente Constituée à être payée par le Censitaire. £ s. d.	Voyez référence au bas.
		Concession St. Pierre.— (Suite.)												
1315		François Mousseau							26				0 5 8½	
1316		Bazile Bourdon							26				0 5 8½	
1317		François Mousseau							20	40			0 5 3¾	
1318		Joseph Joly, fils							79	20			1 0 2¼	
1319		Ephrem Aubin							27	60			0 7 0¼	
1319½		Laurent Laporte							8	40			0 2 1¾	
1319¾		Veuve Anselme Chassé							7				0 1 9½	
1319¾		Laurent Laporte							15				0 3 9¾	
1320		Veuve Joseph Aubin							61	50			0 15 7¾	
1321		Joseph Beausoleil							61	50			0 15 7¾	
1322		Joseph Pellant							27	30			0 6 11¼	
1322½		F. X., Jos. et Gonzague Aubin							25	80			0 6 7	
1322¾		Antoine Contrée							7	50			0 1 10¼	
1323		Joseph Aubin							20	40			0 5 2¾	
1324		Jules Aubin							20	80			0 5 4½	
1325		J. Bte. Laprade							21	50			0 5 5¼	
1326		François Tessier							61	50			0 15 7¾	
1327		Alexis Aubin							48	90			0 13 4¾	
1328		Narcisse Joly							30	60			0 7 8½	
1329		Joseph Aubin							1	50		12 10 0	0 0 0½	
1329½		Joseph Joly							28	90			0 7 4¾	
1330		Joseph Gravel							78				0 19 9¾	
		Concession entre les Ruisseaux Beaubec et Paidrix.												
1331		Sulpice Roy							10	75			0 2 8¼	
1332		Edouard Coutu							56	50			0 14 3	
1332½		Louis Bellerose							10				0 2 7½	
1333		F. X. Rondeau							61				0 15 3¾	
1333½		Maxime Crépeau							10				0 2 7½	
1334		Hilaire Paradis							52				0 13 2¾	
1335		Jean Marie Rondeau							41				0 10 5	
1335½		François Géoffroy							12				0 3 1¼	
1336		Pierre Robillard							42				0 10 8¼	
1336½		Maxime Robitaille							12				0 3 1¼	
1337		J. Bte. Joly							31				0 7 10¾	

No. de référence.	No. du Terrier.	NOMS DES CENSITAIRES.	ÉTENDUE DE LA CONCESSION OU DU TERRAIN POSSÉDÉ. FRONT. Arpents.	Perches.	Pieds.	PROFONDEUR. Arpents.	Perches.	Pieds.	SUPERFICIE. Arpents.	Perches.	Pieds.	Emplacements ou Lots à bâtir, ou pour d'autres fins que pour des fins agricoles VALEUR. £ s. d.	Montant de la Rente Constituée à être payée par le Censitaire. £ s. d.
		Concession entre les Ruisseaux Beaubec et Perdrix.— (Suite.)											
1337		Pierre Lafrenière							12				0 3 1½
1338		F. X. Rondeau							32				0 8 1½
1338½		Narcisse Géoffroy							18	90			0 4 9½
1339		Ambroise Brunel							22				0 5 6
1340		Magloire Marquis							12				0 3 0½
1340½		Benjamin Robillard							32	20			0 8 3½
1340¾		Joseph Portneuf							18	90			0 4 9½
		Concession Nord-Est du Ruisseau des Perdrix.											
1341		Alexis Joly							22				0 5 7½
1342		Louis Savignac							51				0 13 0
1343		Louis G. Hood							38	50			0 9 10
1344		Etienne Ducharme							10	50			0 2 9½
1345		François Géoffroy							9	50			0 2 5½
1346		Maxime Robillard							10				0 2 8
1346½		Marcel Chassé							2				0 0 6
1347		Pierre Lafrenière							20				0 5 2
1348		Maxime Robitaille							23				0 5 10½
1349		Narcisse Géoffroy							24				0 6 1
1350		Edouard Dufour							36				0 9 1½
1351		Narcisse Géoffroy							19				0 4 9¼
		Concession Castle-Hill.											
1352		Charles Rinville							40	50			0 10 3¾
1353		Pierre Rinville, fils							40	75			0 10 4
1354		J. Bte. Chrétien							38	40			0 9 9½
1355		Amable Chrétien							36				0 9 2½
1356		George Turcotte							33	25			0 8 5¼
1357		Louis Sylvestre							30	75			0 7 9¼
1358		Joseph Sylvestre							64				0 16 3½
1359		Pierre Coutu							61	57			0 15 7¾
1360		Prosper Coutu							66				0 16 9
1361		Joseph Joly, fils							23				0 5 10½
1362		Alexis Joly							23	20			0 5 10½
1363		Olivier Guilbault							23	80			0 5 11¾

No. de référence.	No. de Terrier.	NOMS DES CENSITAIRES.	ÉTENDUE DE LA CONCESSION OU DU TERRAIN POSSÉDÉ. FRONT. Arpents.	Perches.	Pieds.	PROFONDEUR. Arpents.	Perches.	Pieds.	SUPERFICIE. Arpents.	Perches.	Pieds.	Emplacements ou Lots à bâtir, ou pour d'autres fins que pour des fins agricoles. VALEUR. £ s. d.	Montant de la Rente Constituée à être payée par le Censitaire. £ s. d.	Voyez référence au bas.
		Concession Castle-Hill.— (Suite.)												
1364		Pierre et J. Bte. Poirier							36				0 9 2½	
1365		Hilaire Guérard							38				0 9 8¼	
1366		François Eno							51	50			0 13 0½	
1367		François X. Fréchette							53	25			0 13 5	
1368		Alexis Aubin							27				0 6 10¼	
1369		Martin Robillard							28				0 7 1	
1370		François Plouffe							28				0 7 1	
1371		François Géoffroy							29				0 7 4	
1372		Joseph Giroux							59				0 14 11¼	
1373		J. Bte. Laprade, représentants les Aubins							60	75			0 15 5⅞	
1374		Michel Lépicier							59	25			0 14 11½	
1375		Gunn Lambert							65	75			0 16 6½	
1376		Alexis Rinville							65	50			0 16 6	
1377		J. Bte. Laferrière							101				1 5 7	
1378		Joseph Lambert							20				0 5 1½	
1379		Josiah E. Page							50				0 10 0	
1380		James Robinson							50				0 10 0	
1381		Robinson et Stevens							90				1 0 0	
		Concession du Ruisseau Beaubec.												
1382		Pierre Plouffe (*une pointe*)							52				0 13 2¾	
1383		Pierre Ducharme							29	70			0 7 6	
1384		Veuve J. Bte. Beaugrand							35				0 8 11⅜	
1385		Norbert Ducharme							35				0 8 11¼	
1386		Joseph Chrétien							36				0 9 2½	
1387		Alexis Beaugrand							29				0 7 4½	
1388		Messire Joseph St. Aubin							36	60			0 9 3¾	
1389		Pierre Tessier							31	65			0 8 0	
1390		Fabrique de St. Félix de Valois							8					
		Alexis Desrosiers							6				0 1 7	
1391		Pierre Ducharme							20				0 5 2	
1392		Michel Gravel							60				0 15 3½	
1393		Cyprien Delorme							50				0 12 9	
1394		David Beaulieu							60				0 15 3½	
1395		J. Bte. Tellier							100				1 5 4	

No. de référence.	No. du Terrier.	NOMS DES CENSITAIRES.	ÉTENDUE DE LA CONCESSION OU DU TERRAIN POSSÉDÉ — FRONT. Arpents.	Perches.	Pieds.	PROFONDEUR. Arpents.	Perches.	Pieds.	SUPERFICIE. Arpents.	Perches.	Pieds.	Emplacements ou Lots à bâtir, ou pour d'autres fins que pour des fins agricoles. VALEUR. £ s. d.	Montant de Rente Constituée à être payée par le Censitaire. £ s. d.
		Concession du Mont Ste. Marie, Premier Rang.											
1396		J. Bte. Savignac							18	63			0 4 8½
1397		Joseph Laprade							39	50			0 9 11
1398		François Baril							20	87			0 5 3½
1399		—— Lauzon ou Michel Sylvestre							60				0 15 3
1400		Noël Champagne							56	50			0 14 3½
1401		Joseph Belhumeur							56				0 14 0½
1402		Maxime Beaulieu							56				0 14 0½
1403		François Boucher							56				0 14 0½
1404		Joseph Chaussé							23	40			0 7 3
1405		Charles Belhumeur							28	30			0 7 3
1406		J. Bte. Belhumeur							155	50			1 19 7
1407		J. Bte. Dufresne							24	70			0 6 3½
		Second Rang.											
1408		Héritiers Joseph Côté							77	75			0 19 7½
1408½		Antoine Ducharme							66				0 16 9½
1409		Antoine Marion							31				0 7 10½
1410		J. Bte. Goulet							9				0 2 3½
1411		Edouard Coutu							76	25			0 19 5
1412		Antoine Charest							32				0 8 1½
1413		F. X. Lavoie							33	25			0 8 4½
1414		Prosper Lavoie							68				0 17 3½
1415		Joseph Chaussé							66	75			0 16 11½
1416		Barthélemy Chevrette							69	25			0 17 6½
1417		Pierre Dufresne							70	50			0 17 10½
1418		François Ménard							36				0 9 3½
1419		Michel Gravel							34	50			0 8 9½
1420		Alexis Coutu							278				3 10 3½
1421		Joseph Dufresne (*une pointe*)							14	50			0 3 7½
1422		Eusèbe Aubin							14	50			0 3 7½
1423		Ambroise Tessier							26				0 6 8
1424		F. X. Beaupré							83	75			1 1 3½
1425		Louis Laforest							25	75			0 6 6½
1426		Emmanuel Gravel							47	75			0 12 1½
1427		Joseph Savignac							23	50			0 5 11½

No de référence	No. du Terrier.	NOMS DES CENSITAIRES.	ÉTENDUE DE LA CONCESSION OU DU TERRAIN POSSÉDÉ. FRONT. Arpents	Perches	Pieds.	PROFONDEUR. Arpents.	Perches	Pieds.	SUPERFICIE. Arpents	Perches.	Pieds.	Emplacements ou Lots à bâtir, ou pour d'autres fins que pour des fins agricoles. VALEUR. £ s. d.	Montant de la Rente Constituée à être payée par le Censitaire. £ s. d.	Voyez référence au Cens
		Concession du Mont Ste. Marie, Second Rang.—(Suite.)												
1428		Louis Savignac							23	50			0 5 11¾	
1429		Jean Marie Rondeau							100	75			1 5 7¼	
1430		Joseph Beaulieu							41	50			0 10 6	
1431		J. Bte. Goulet							20				0 5 2	
1432		Veuve J. Bte. Goulet							20	75			0 5 3¾	
1433		Héritiers Panet							21				0 5 4¾	
		Concession Saint Fréderic, Troisième Rang.												
1434		Charles Beaugrand							91	25			1 3 1¾	
1435		Pierre Gadoury							24				0 6 2	
1436		Antoine Charest							24				0 6 2	
1437		Benjamin Poirier							24				0 6 2	
1438		Pierre Beaulieu							24				0 6 2	
1439		Héritiers Joseph Tellier							24				0 6 2	
1440		J. Bte. Bonin							30				0 7 8	
1441		J. Bte. Tellier							30				0 7 8	
1442		J. Bte. Roy							32				0 8 3¼	
1443		Pierre Ducharme, père							28				0 7 2	
1444		Pierre Ducharme, fils							30				0 7 8	
1445		Héritiers Joseph Tellier							102	50			1 6 0½	
1446		Charles Tessier							30				0 7 8	
1447		Antoine Desrosiers							40				0 10 2½	
1448		Eustache Tellier							20				0 5 2	
1449		Joseph Nault							46	50			0 11 10¼	
1450		J. Bte. Champagne							48				0 12 4	
1451		Narcisse Desrosiers							24	50			0 6 3¼	
1452		Pierre Plante							24	50			0 6 3¼	
1453		Evangéliste Chassé							24	25			0 6 2½	
1454		Bazile Charbonneau							25	25			0 6 5¼	
1455		Ev. Chassé et Mineurs J. Bte. Sarazin							42	80			0 11 0	
1456		Veuve Etienne Sarazin							32	10			0 8 2½	
1457		Paul Gendron							5	25			0 1 3½	
1458		François Gendron							5	25			0 1 3½	
1459		Pierre Gendron							5	25			0 1 3½	
1460		Louis Trinque							5	25			0 1 3½	

No. de mirétare.	No. du Terrier.	NOMS DES CENSITAIRES.	ÉTENDUE DE LA CONCESSION OU DU TERRAIN POSSÉDÉ — FRONT. Arpents.	Perches.	Pieds.	PROFONDEUR. Arpents.	Perches.	Pieds.	SUPERFICIE. Arpents.	Perches.	Pieds.	Emplacements ou Lots à bâtir, ou pour d'autres fins que pour des fins agricoles. VALEUR.	Montant de la Rente Constituée à être payée par le Censitaire.
												£ s. d.	£ s. d.
		***Concession Saint Frédéric, Troisième Rang.*—(Suite.)**											
1458		Jos. Généreux, N. Ducharme et Repréts. P. Dalcour...							41	80			0 10 6
1459		Henri Bourret							31	25			0 7 11½
1460		J. Bte. Roy							31	25			0 7 11½
1461		Célestin Dufresne							49	50			0 12 7
		Second Rang.											
1462		J. Bte. Bernèche							35	50			0 9 0
1463		Joseph Vaillancourt							14	50			0 3 7½
1464		Sylvestre Beausoleil							10	50			0 2 8½
1465		Joseph Vaillancourt							10	50			0 2 8½
1466		F. X. Lavoie							19				0 4 9½
1467		Barthélemy Chevrette							19				0 4 9½
1468		Paul Durand							41				0 10 6½
1469		Joseph Beaulieu							30				0 7 8
1470		Pierre Dufresne							60				0 15 3
1471		Célestin Dufresne							30				0 7 8
1472		J. Bte. Dufresne							30				0 7 8
1473		Joseph Dalcour							60				0 15 3
1474		Joseph Joly							30				0 7 8
1475		Narcisse Ayotte							60				0 15 3
1476		Joseph Chaussé							40				0 10 2½
1477		Pierre Chaussé							40				0 10 2½
1478		Célestin Dufresne							40				0 10 2½
		Premier Rang.											
1479		Pierre Joly							20				0 5 2
1480		Pierre Dufresne							20				0 5 2
1481		Antoine Marion							60				0 15 3½
1482		Alexis Durand							60				0 15 3½
1483		Noël Morel							60				0 15 3½
1484		Pierre Beaulieu							60				0 15 3½
1485		Joseph Dufresne							60				0 15 3½
1486		Hercule Sarazin							60				0 15 3½
1487		Antoine Marion							40	40			0 10 3½
1488		Pierre Rinville							40				0 10 2½

Nos. de référence au Terrier.	NOMS DES CENSITAIRES.	ÉTENDUE DE LA CONCESSION OU DU TERRAIN POSSÉDÉ. FRONT. Arpents	Perches	Pieds.	PROFONDEUR. Arpents.	Perches	Pieds.	SUPERFICIE. Arpents	Perches	Pieds.	Emplacements ou Lots à bâtir, ou pour d'autres fins que pour des fins agricoles. VALEUR. £ s. d.	Montant de la Rente Constituée à être payée par le Censitaire. £ s. d.	Voyez renvoi au bas.
	Concession Saint Fréderic, Premier Rang.—(Suite.)												
1489	J. Bte. Bonin							30				0 7 8	
1490	P. Beaulieu et Héritiers J. Bte. Beaulieu							60				0 15 3½	
1491	Cuthbert Belhumeur							30	60			0 7 9¼	
1492	Pierre Sylvestre, père							120				1 10 7	
1493	Pierre Sylvestre, fils							27				0 6 10½	
1494	Alexis Durand							27	15			0 6 10¾	
1495	P. J. Brissette (*une pointe*)							62	50			0 15 10½	
1496	Pierre Bonin							5				0 13 3½	
1497	J. Bte. Bonin							51				0 13 0	
1498	Michel Hubert							24	20			0 6 2¼	
1499	Joseph Latour Forget							22	80			0 6 4	
1500	Narcisse Laporte							57				0 14 6½	
1501	Pierre Gravel							53	50			0 13 7¼	
1502	Théodule Godin							26	25			0 6 8	
1503	Louis Papin							52	75			0 13 4½	
1504	Elie Deschênes							26	50			0 6 9	
1505	Alexis Papin							27	20			0 6 11½	
1506	Moïse Massicotte							27	30			0 7 0¼	
1507	Antoine Massicotte							27	60			0 7 0½	
1508	Liboire Lefebvre							13	50			0 3 5¾	
1508½	Louis Magnan							13	50			0 3 5¾	
1509	Joseph Beauparlant							25				0 6 3¾	
1510	Charles Sarazin							46	90			0 11 11	
1511	David Déziel Labrèche							22	20			0 5 7¾	
1512	Camille Déziel Labrèche							100				1 5 5	
	Concession Nord de Ste. Emilie.												
1513	Veuve et Héritiers Bazile Grandchamp (*une pointe*)							67				0 17 0½	
1514	Joseph Bélanger							19				0 4 10¾	
1515	Elzéar Géoffroy							27				0 6 11½	
1516	Hyacinthe Guilbault							30				0 7 8	
1517	Benjamin Asselin							31				0 7 11	
1518	Veuve François Sarazin							33				0 8 4¾	
1519	—— Lacourse							34	40			0 8 9¼	

No. de référence.	No. du Terrier.	NOMS DES CENSITAIRES.	ÉTENDUE DE LA CONCESSION OU DU TERRAIN POSSÉDÉ. FRONT. Arpents.	Perches.	Pieds.	PROFONDEUR. Arpents.	Perches.	Pieds.	SUPERFICIE. Arpents.	Perches.	Pieds.	Emplacements ou Lots à bâtir, ou pour d'autres fins que pour des fins agricoles. VALEUR. £ s. d.	Montant de la Rente Constituée à être payée par le Censitaire. £ s. d.
		Concession Nord de Ste. Emilie.—(Suite.)											
1520		Pierre Gravel (*une pointe*)							33				0 8 4
1521		Maxime Asselin							60				0 15 3
1522		Pierre Baril							57				0 14 6
1523		Charles Lefebvre							54				0 13 9
1524		Pierre Tellier							51				0 12 11
1525		Moïse Massicotte							48				0 12 3
1526		Charles Eno							35				0 8 11
1527		Théodore Berthiaume							37				0 9 5
1528		Prisque Bélanger							56				0 14 3
1529		Antoine Sarazin							60				0 15 3
1530		Gilbert Lavoie							60				0 15 3
1531		Camille Déziel Labrèche							120				1 10 7
1532		Charles Sarazin							45				0 11 5
1532½		Charles Laporte							15				0 3 9
1533		Maxime Gravel							60				0 15 3
1534		Pierre Dugas Labrèche							120				1 10 7
1535		Joseph Savoie							45				0 11 5
1536		Zéphirin Collard							15				0 3 9
1537		Théodule Godin							30				0 7 8
1538		Antoine Godin							30				0 7 8
1539		Louis Brault							45				0 11 5
1540		Joseph Généreux							22	50			0 5 8
1541		Pierre Dauphinais							22	50			0 5 8
1542		J. Bte. Corbeil							45				0 11 5
1543		Antoine Paquin							105				1 6 8
1544		—— Rondeau							7	50			0 1 11
1544½		Joseph Thibodeau							22	50			0 5 8
1545		Prosper Gagnon							45				0 11 5
1546		Joseph Grondin							45				0 11 5
1547		Abraham Baril							30				0 7 8
1548		Joseph Forget							45				0 11 5
1549		Veuve et Héritiers Brault							60				0 15 3
1550		Louis Magnan							90				1 0 7
1551		Elie Fagnant							45				0 9 1
1552		J. Bte. Gravel							90				0 18 3
1553		Zéphirin Collard							45				0 9 11

No. de référence.	No. du Terrier.	NOMS DES CENSITAIRES.	ÉTENDUE DE LA CONCESSION OU DU TERRAIN POSSÉDÉ. FRONT. Arpents.	Perches.	Pieds.	PROFONDEUR. Arpents.	Perches.	Pieds.	SUPERFICIE. Arpents.	Perches.	Pieds.	Emplacements ou Lots à bâtir, ou pour d'autres fins que pour des fins agricoles. VALEUR. £ s. d.	Montant de la Rente Constituée à être payée par le Censitaire. £ s. d.	Voyez référence au bas.
		Concession Nord de Ste. Emilie.—(Suite.)												
1554		Olivier Robert							45				0 9 11¾	
1555		Norbert Baril							90				0 18 3½	
1556		Elie Clairemont							45				0 9 1¾	
1557		Louis Clairemont							21				0 4 3½	
1558		Elie Clairemont							24				0 4 10¼	
1559		Prosper Dacier							45				0 9 1¾	
1560		Gilbert Marcil							45				0 9 1¾	
1561		Joseph Forget							90				0 18 3½	
1562		Pierre Champoux							45				0 9 11¾	
1563		Elie Bonin							45				0 9 11¾	
1564		Pierre Lavallée							90				0 18 3½	
1565		J. Bte. Géoffroy							40				0 8 3½	
1566		Joseph Forget							40				0 8 3½	
1567		Pierre Guilbault							80				0 16 5½	
1568		J. Bte. Champagne							80				0 16 5½	
1569		Héritiers Magloire Piette							40				0 8 0¼	
1570		Narcisse Rondeau							80				0 15 11	
1571		Pierre Gravel							60				0 11 11½	
1572		Héritiers Magloire Piette							60				0 11 11½	
1573		Joseph Forget							60				0 11 11½	
1574		J. Bte. Géoffroy							60				0 11 11½	
1575		Maxime Bodin							57				0 11 4	
1576		Grégoire Pellant							57				0 11 4	
1577		Pierre Pellant							116				1 3 1	
1578		Paul Pellant												
		J. Bte. Géoffroy							30				0 6 5¼	
		Concession Sud de Ste. Emilie.												
1579		Elie Bonin							99				0 19 11¼	
1580		Louis Bonin							90				0 18 3½	
1581		Maxime Bonin							52 68				0 10 6	
1582		J. Bte. Géoffroy							63 66				0 12 8	
1583		Héritiers Magloire Piette							63 66				0 12 8	
1584		Veuve Joseph Lefebvre							90				0 18 3½	
1585		Hypolite Corneiller							90				0 18 3½	
1586		Louis Cloutier							45				0 9 1¾	

No. de référence.	No. du Terrier.	NOMS DES CENSITAIRES.	ÉTENDUE DE LA CONCESSION OU DU TERRAIN POSSÉDÉ — FRONT. Arpents.	Perches.	Pieds.	PROFONDEUR. Arpents.	Perches.	Pieds.	SUPERFICIE. Arpents.	Perches.	Pieds.	Emplacements ou Lots à bâtir, ou pour d'autres fins que pour des fins agricoles. VALEUR. £ s. d.	Montant de la Rente Constituée à cette Concession £ s. d.
		Concession Sud de Ste. Emilie. (Suite.)											
1587		Joseph Payette							45				0 9 1½
1588		Veuve Antoine Paquin							45				0 9 1½
1589		Louis Forget Latour							45				0 9 1½
1590		Norbert Baril							45				0 9 1½
1591		François Baril							45				0 9 1½
1592		Veuve Joseph Lefebvre							60				0 12 9
1593		Olivier Lambert							60				0 12 9
1594		Anselme Asselin							30				0 6 4½
1595		Cuthbert Asselin							30				0 6 4½
1596		F. X. Brissette							90				0 18 3
1597		François Géoffroy							45				0 9 1½
1598		Paul Pellant							45				0 9 1½
1599		Paul Généreux							90				0 18 3
1600		Onézime Thibodeau							30				0 6 1½
1601		Moïse Massicotte							60				0 12 3
1602		Pierre Sarazin							90				0 18 3
1603		Olivier Allard							45				0 9 1½
1604		Sulpice Etu							45				0 9 1½
1605		Joseph Thibodeau							90				1 2 9
1606		Onézime Thibodeau							45				0 11 5½
1607		Joseph Généreux							45				0 11 5½
1608		Veuve Joseph Lefebvre							60				0 15 3
1609		Pierre Lessard							165				2 1 10½
1610		Pierre Dauphinais							45				0 11 5½
1611		Octave Lafond							30				0 5 7½
1612		Michel Robillard							15				0 2 9½
1613		F. X. Brissette							60				0 12 9
1614		Louis Beauparlant							60				0 12 9
1615		Narcisse Laporte							90				1 2 9
1616		Joseph Laporte							30				0 7 8
1617		Héritiers Joseph Massicotte							60				0 15 3
1618		Sulpice Godin							45				0 11 5½
1619		David Labrèche							45				0 11 5½
1620		Damase Labrèche							45				0 11 5½
1621		Antoine Masse, père							45				0 11 5½
1622		Antoine Masse, fils							45				0 11 5½

No. de référence.	No. du Terrier.	NOMS DES CENSITAIRES.	ÉTENDUE DE LA CONCESSION OU DU TERRAIN POSSÉDÉ. FRONT. Arpents.	Perches.	Pieds.	PROFONDEUR. Arpents.	Perches.	Pieds.	SUPERFICIE. Arpents.	Perches.	Pieds.	Emplacements ou Lots à bâtir, ou pour d'autres fins que pour des fins agricoles. VALEUR. £ s. d.	Montant de la Rente Constituée à être payée par le Censitaire. £ s. d.	Voyez référence au bas.
		Concession Sud de Ste. Emilie. (Suite.)												
1623		Joseph Payette							22	50			0 5 9	
1624		Pierre Sarazin							22	50			0 5 9	
1625		Gilbert Marcil							45				0 11 5¼	
1626		Prisque Bélanger							60				0 15 3½	
1627		Théodore Berthiaume							45				0 11 5¼	
1628		Charles Eno							45				0 11 5¼	
1629		Veuve Charles Généreux							67	50			0 17 1¾	
1630		Narcisse Généreux							67	50			0 17 1¾	
1631		Norbert Baril							45				0 11 5¼	
1632		Simon Perrault							60				0 15 3½	
1633		Alexandre Asselin							60				0 15 3½	
1634		Cuthbert et Anselme Asselin							90				1 2 9½	
1635		Michel Deschênes							60				0 15 3½	
1636		Isidore Ducharme							60				0 15 3½	
1637		Veuve Pierre Piette							60				0 15 3½	
1638		Elzéar Géoffroy							90				1 2 9½	
1639		Olivier Grandchamp							12				0 3 1¼	
1640		Maxime Boisvert							30				0 7 8	
1641		Léon Pellant							61	25			0 15 7½	
1642		François Gareau							22	75			0 5 9½	
1643		Alexis Brulé							20				0 5 2	
		Concession de la Pointe à Neuf Pas.												
1644		Narcisse Deschênes							9				0 2 2¾	
1645		François Gareau							86				1 1 11	
1646		Pierre Laurin							32				0 8 1¾	
[illegible]		Charles Panneton							32				0 8 1¾	
1647		Médard Telmosse							80				1 0 4	
1648		J. Bte. Payette							79				1 0 1	
		Concession Ste. Rosalie.												
649		François Gareau							64				0 16 3½	
650		Fabien George Wagner							42	50			0 10 10	
651		Cyprien Laferrière							38	50			0 9 9½	
652		Amable Aubin							20				0 5 2	

No. de référence.	No. du Terrier.	NOMS DES CENSITAIRES.	ÉTENDUE DE LA CONCESSION OU DU TERRAIN POSSÉDÉ. FRONT. Arpents.	Perches.	Pieds.	PROFONDEUR. Arpents.	Perches.	Pieds.	SUPERFICIE. Arpents.	Perches.	Pieds.	Emplacements ou Lots à bâtir, ou pour d'autres fins que pour des fins agricoles. VALEUR. £ s. d.	Montant de la Rente Constituée à être payée par le Censitaire. £ s. d.
		Concession Ste. Rosalie.— (Suite.)											
1652½		André Joseph Desrochers							2	30			1 5 6½
1653		Norbert Désellier							30				0 7 8½
1654		Norbert Brulé							50				0 12 5½
1655		Joseph Archambault							40				0 10 2½
1656		Louis Pellant							60				0 15 3½
1657		Félix Pellant							40				0 10 2½
1658		Messire Turcotte							63				0 16 0½
1659		Narcisse Deschênes							60				0 15 3½
1659½		Théophile Jodoin							32				0 8 2½
1660		Urbain Asselin							52	50			0 13 3
1661		Veuve Louis Pellant							37	50			0 9 6½
1661½		Jos. Lambert dit Ducharme							20				0 5 2
1662		Marc Guilbault							43				0 10 11
1663		Joseph Asselin							48				0 12 2½
1664		Hilaire Asselin							48				0 12 2½
1665		Charles Scallon							36				0 9 2
1665½		Pau^{l} Pellant							11				0 2 10½
1666		Antoine Hubert							37				0 9 5½
1667		Ours Trudeau							25				0 6 5½
1668		J. Bte. Laferrière							30				0 7 8
1669		Amable Piette							60				0 15 3½
1670		Alexis Brulé							60				0 15 3½
1671		Calixte Cloutier							60				0 15 3½
1672		Amable Barette							60				0 15 3½
1672½		Alexis Laferrière							2	50			0 0 7½
1673		Veuve Joseph Sylvestre							47	50			0 12 1½
1674		Alexis Laferrière							69	50			0 17 7½
1675		Cyrille Corneiller							40				0 10 2½
1676		Léandre Laferrière							59	50			0 15 2½
1677		Hercule Grégoire							60				0 15 3½
1678		F. X. Brissette							23				0 5 10½
1679		Joseph Boucher							88				1 2 4½
1680		Cyprien Laferrière							92				1 3 4½
1681		Joseph Forget							95	70			1 4 4
1682		Onézime Laferrière							49	35			0 12 7½
1683		Alexis Chrétien							49	35			0 12 7½

No. de référence.	No. du Terrier.	NOMS DES CENSITAIRES.	ÉTENDUE DE LA CONCESSION OU DU TERRAIN POSSÉDÉ. FRONT. Arpents.	Perches.	Pieds.	PROFONDEUR. Arpents.	Perches.	Pieds.	SUPERFICIE. Arpents.	Perches.	Pieds.	Emplacements ou Lots à bâtir, ou pour d'autres fins que pour des fins agricoles. VALEUR. £ s. d.	Montant de la Rente Constituée à être payée par le Censitaire. £ s. d.	Voyez référence au bas.
		Concession Ste. Rosalie.— (Suite.)												
1684		Ignace Beaupré							33	50			0 8 6¾	
1685		Pierre Champoux							33	50			0 8 6¾	
1686		Urgèle Gareau							67	60			0 17 1¾	
1687		Nicolas Bonin							68	20			0 17 3¾	
1688		Narcisse Hubert							55	62	162		0 14 1½	
1689		Léon Hubert							55	62	162		0 14 1½	
1690		Louis Cloutier							98	75			1 5 1¾	
1691		Norbert Desrosiers et J. B. Harnois							64	50			0 16 5	
1692		Joseph Forget							20				0 5 2	
1693		Alexis Etier							40				0 10 2½	
1694		O. Marion et L. Brunel							36				0 9 2¼	
1695		Louis Forget							40				0 10 2½	
1696		J. Bte. Laferrière							40				0 10 2½	
1697		Alexis Côté							45	70			0 11 6½	
1698		François Baril							44				0 11 2¾	
1699		Norbert Baril							42				0 10 9¼	
1700		Louis Latour							41	25			0 10 7	
1701		Narcisse Hubert							41	25			0 10 7	
1702		Joseph Paquin							83				1 1 0½	
1703		Prosper Laprade							54	80			0 13 11¼	
1704		Joseph Joly							51	20			0 13 0	
		Gilbert Robitaille							52				0 13 3¼	
		Concession Ste. Julie ou les Prairies.												
1705		François Trudeau							48	75			0 12 4½	
1706		Hercule Masse							105	75			1 6 9	
1707		Joseph Perrault							7	75			0 1 11¾	
1708		Léon Gervais							43	15			0 11 0	
1709		Pierre Perrault							39	70			0 10 2½	
1710		François Moreau							43	20			0 11 0	
1711		Joseph Perrault							33	50			0 8 6¼	
1712		François Laliberté							55	75			0 14 1½	
1713		Bazile Ducharme							46				0 11 9	
1714		Bazile Etier							84	50			1 1 5¾	
1715		Pierre Ducharme							49				0 12 4¾	

No. de référence.	No. du Terrier.	NOMS DES CENSITAIRES.	ÉTENDUE DE LA CONCESSION OU DU TERRAIN POSSÉDÉ. FRONT. Arpents.	Perches.	Pieds.	PROFONDEUR. Arpents.	Perches.	Pieds.	SUPERFICIE. Arpents.	Perches.	Pieds.	Emplacements ou Lots à bâtir, ou pour d'autres fins que pour des fins agricoles. VALEUR. £ s. d.	Montant de la Rente Constituée à être payée par le Censitaire. £ s. d.
		Concession Ste. Julie ou les Prairies.—(Suite.)											
1716		Joseph Deschamps							69				0 17 6¾
1717		Narcisse Moreau							24				0 6 2
1718		Simon Forest							19	50			0 5 0
1719		B. et J. Perrault							40				0 10 2½
1720		Joseph Deschamps							13				0 3 1½
1721		Louis Cadeau							19				0 4 10¾
1722		Joseph Loranger							30	50			0 7 9¾
1723		Pierre Thériault							18				0 4 7¾
1724		Charles Trudeau							31	50			0 8 0¾
1725		Joseph Desmarais							22				0 5 8¼
1726		Charles Trudeau							44				0 11 2½
1727		Joseph Champoux							18				0 4 7¾
1728		Michel Champoux							80				1 0 4
1729		Edouard Scallon							18				0 4 7¾
1730		François Beaudouin							80				1 0 4
1731		François Desmarais							57				0 14 5½
1732		Charles Trudeau							47	50			0 12 0¾
1733		Bazile Trudeau							47	50			0 12 0¾
1734		Joseph Ratelle							38	50			0 9 10
1735		Louis Roy							40				0 10 2½
1736		François Ratelle							45				0 10 11
1737		Antoine Ratelle							45				0 10 11
1738		Pierre Ratelle							41	50			0 10 6½
1739		Alexis Ratelle							40	50			0 10 3¾
1740		François Desmarais							65				0 16 6¾
1741		Do.							72				0 18 2¾
1742		Louis Martel							96				1 4 5
1743		Sulpice Harbour							80				0 16 5½
1744		Louis Martel							21	50			0 5 5¾
1745		François Desmarais							34	75			0 8 9¾
1746		Louis Lachapelle							14	75			0 3 8¼
1747		Louis Lasalle							29	25			0 7 4¼
1748		Solomon Lachapelle							19	50			0 4 10½
1749		Pierre et Bazile Ducharme							77	50			0 19 0
1750		Joseph Maillé							56	25			0 14 3¼

No. de référence.	No. du Terrier.	NOMS DES CENSITAIRES.	ÉTENDUE DE LA CONCESSION OU DU TERRAIN POSSÉDÉ. FRONT. Arpents.	Perches.	Pieds.	PROFONDEUR. Arpents.	Perches.	Pieds.	SUPERFICIE. Arpents.	Perches.	Pieds.	Emplacements ou Lots à bâtir, ou pour d'autres fins que pour des fins agricoles. VALEUR. £ s. d.	Montant de la Rente Constituée à être payée par le Censitaire. £ s. d.	Voyez référence au bas.
		Concession Ste. Julie ou les Prairies.—(Suite.)										£ s. d.	£ s. d.	
1751		François Rouleau							40	50	...	.....	0 10 3¾	
1752		Antoine Laurin							61	70	...	.....	0 15 9	
1753		Agapit Peltier							93	50	...	.....	1 3 8⅗	
1754		Pierre Majeau (*une pointe*)							68	50	...	.....	0 17 5½	
1755		Charles Latendresse							52	25	...	.....	0 13 3¼	
1756		Antoine Latendresse							183	35	...	.....	2 6 6¼	
1757		Jos. Latendresse, fils de Jos							86	.....		.....	1 1 10	
1758		Jos. Latendresse, fils d'Ant							66	10	...	.....	0 16 9¾	
1759		Médard Latendresse							144	85	...	.....	1 16 9¼	
1760		Joseph Millé							66	.....		.....	0 16 10	
1761		Pierre Guilbault							86	93	...	.....	1 2 0½	
1762		Edouard Scallon (*les deux Iles comprises*)							70	.....		.....	3 7 8½	
1763		Benjamin Géoffroy							64	.....		.....	0 16 2½	
		Village de Lanoraie.												
1764	1	Pierre Harpin							30	...		50 0 0	0 1 0	
1765	2	Pierre Laprade							30	...		37 10 0	0 1 0	
1766	3	Jean Fernet								4	0	0	0 1 0	
1767	4	Hilaire Daigneau							10	...		15 0 0	0 0 0½	
1768	5	Joseph Robillard							25	...		37 10 0	0 0 1	
1769	6	Joseph Bergeron							30	...		25 0 0	0 0 1	1
1770	7	J. Bte. Doucet							10	...		62 10 0	0 0 1	
1771	8	François Plante							12	...		37 10 0	0 0 1	
1772	9	J. Bte. St. Jean							37	162		62 10 0	0 0 1	
1773	10	Louis St. Pierre								5	0	0	0 0 1	
1774	11	Veuve Maxime Caisse								10	0	0	0 0 1	
1775	12	Casimir Côté								10	0	0	0 0 1	
1776	13	Mathias Lafleur								10	0	0	0 0 1	
1777	14	Joseph Picard								15	0	0	0 0 1	
1778	15	Olivier Gallien								10	0	0	0 0 1	
1779	16	Louis Caisse								25	0	0	0 0 1	2
1780	17	Alexis Labrèque								10	0	0	0 0 1	
1781	17½	Joseph Labrèque								40	0	0	0 0 1	
1782	18	Joseph Perrault								40	0	0	0 0 1	
1783	19	Norbert Champagne							½	.....		50 0 0	0 0 1	

No. de référence.	No. du Terrier.	NOMS DES CENSITAIRES.	ÉTENDUE DE LA CONCESSION OU DU TERRAIN POSSÉDÉ — FRONT. Arpents.	Perches.	Pieds.	PROFONDEUR. Arpents.	Perches.	Pieds.	SUPERFICIE. Arpents.	Perches.	Pieds.	Emplacements ou Lots à bâtir, ou pour d'autres fins que pour des fins agricoles. VALEUR. £ s. d.	Montant de la Rente Constituée à être payée par le Censitaire. £ s. d.
		Village de Lanoraie.— (Suite.)										£ s. d.	£ s. d.
1784	20	Joseph Prudhomme								20		60 0 0	0 0 1
1785	21	H. Duhamel								20		50 0 0	0 0 1
1786	23	Fabien Desrosiers										75 0 0	0 0 1
1787	24	Norbert Harpin										50 0 0	0 0 1
1788	25	Pierre Champagne										40 0 0	0 0 1
1789	25½	Louis Matte							1			8 0 0	0 0 0
1790	26	Didace Lippé										62 10 0	0 0 1
1791	27	François Carloman										37 10 0	0 1 0
1792	28	Peter O'Donnell								32		250 0 0	0 1 0
1793	28½	Dépôt du chemin à rail										300 0 0	0 0 1
1794	29	Norbert Maindeville								14		50 0 0	0 0 1
1795	30	Pierre Valade								21		100 0 0	0 0 1
1796	31	Veuve Chs. Robillard								18		10 0 0	0 0 1
1797	32	Charles Caisse								25		75 0 0	0 0 1
1798	33	E. et V. Hudon								34		55 0 0	0 0 1
1799	34	Louis Champagne							1			50 0 0	0 0 1
1799½	34½	Thomas Belvale							1			25 0 0	0 0 1
1800	35	Veuve Charles Robillard							1			50 0 0	0 0 1
1801	36	Joseph Desrosiers							1			5 0 0	0 0 1
1802	37	Amable Contois							1			15 0 0	0 0 1
1803	38	Eustache Lambert							1			75 0 0	0 1 0
1804	39	Eugène Lescaut								1		125 0 0	0 0 1
1805	40	J. Bte. Gallien ou Veuve Roy								50		140 0 0	0 2 11
1806	41	Louis G. Marion							1			225 0 0	0 1 0
1807	42	Joseph Coutu							1			50 0 0	0 0 1
1808	43	Charles Nadeau							1			8 0 0	0 0 1
1809	44	Gonzague Contois							1			20 0 0	0 0 1
1810	45	Octave Vadenais							1			15 0 0	0 0 1
1811	46	Joseph Fréderic							1			7 10 0	0 0 1
1812	47	Joseph Vadenais							1			10 0 0	0 0 1
1813	48	Epiphane Rivard							1			25 0 0	0 0 1
1814	49	Louis Perrault							1			10 0 0	0 0 1
1815	50	Joseph Picard										15 0 0	0 0 1
1816	51	Joachim Caisse										8 0 0	0 0 1
1817	52	Domathilde Faust										4 0 0	0 0 1
1818	53	Pierre Ducharme										40 0 0	0 0 1
1819	54	Louis Marcotte										75 0 0	0 0 1

No. de référence.	No. du Terrier.	NOMS DES CENSITAIRES.	ÉTENDUE DE LA CONCESSION OU DU TERRAIN POSSÉDÉ. FRONT. Arpents.	Perches.	Pieds.	PROFONDEUR. Arpents.	Perches.	Pieds.	SUPERFICIE. Arpents.	Perches.	Pieds	Emplacements ou Lots à bâtir, ou pour d'autres fins que pour des fins agricoles. VALEUR. £ s. d.	Montant de la Rente Constituée à être payée par le Censitaire. £ s. d.	Voyez référence au bas.
		Village de Lanoraie.— (Suite.)												
1820	55	Antoine Quintal								37½		75 0 0	0 0 1	
1821	56	Simon Laliberté								37½		16 10 0	0 0 1	
1822	57	Charles Boucher								37½		50 0 0	0 0 1	
1823	58	Veuve François Roy								37½		60 0 0	0 0 1	
1824	59	Veuve Norbert Champagne								37½		50 0 0	0 0 1	
1825	60	J. Bte. Plante								37½		50 0 0	0 0 1	
1826	61	François Grenier								37½		50 0 0	0 0 1	
1827	62	X. Doucet								37½		37 10 0	0 0 1	6
1828	63	François Favreau								37½		50 0 0	0 0 1	
1829	64	Narcisse Olivier								37½		15 0 0	0 0 1	
1830	65	Joseph Vadenais								37½		25 0 0	0 0 1	
1831	66	Pierre Delisle								37½		16 10 0	0 0 1	
1832	67	Pierre Doucet								37½		30 0 0	0 0 1	
1833	68	L. Gonzague Leroux								75		25 0 0	0 0 1	(7)
1834	69	Eugène Urgèle Piché							1			150 0 0	0 1 0	
1835	70	Timothé D. Latour							3½			500 0 0	0 0 2½	8
									1	57		75 0 0	0 0 1½	
		Village de St. Thomas.												
1836	1	Veuve —— Auger							¼			5 0 0	0 0 1	
1837	2	Joseph Rivet							½			30 0 0	0 0 1	
1838	3	Médard Gravel							¼			5 0 0	0 0 1	
1839	4	Maxime Contois							½			12 10 0	0 0 1	
1840	5	Veuve Joseph Rivet							1			30 0 0	0 0 1	
1841	6	—— Benoit							½			40 0 0	0 0 1	
1842	7	Proper Coutu							¼			35 0 0	0 0 1	
1843	8	Gilbert Contois							¼			40 0 0	0 0 1	
1844	9	Louis Beauséjour							¼			30 0 0	0 0 1	
1845	10	George Gagnon							1			75 0 0	0 0 1	
1846	11	Alexis Masse, fils d'Alexis							½			150 0 0	0 0 1	
1847	12	Joseph Laporte							¼			20 0 0	0 0 1	
		Village de Ste. Elizabeth.												
1848	1	Thadée Dalcour							½			7 10 0	0 0 1	
1849	2	Pierre Ducharme							½			7 10 0	0 0 1	
1850	3	Héritiers Charles Paradis							1			12 10 0	0 0 1	
1851	4	François Forget, fils							½			20 0 0	0 0 1	

No. de référence.	No. du Terrier.	NOMS DES CENSITAIRES.	ÉTENDUE DE LA CONCESSION OU DU TERRAIN POSSÉDÉ. Front. Arpents.	Perches.	Pieds.	Profondeur. Arpents.	Perches.	Pieds.	Superficie. Arpents.	Perches.	Pieds.	Emplacements ou Lots à bâtir, ou pour d'autres fins que pour des fins agricoles. Valeur. £	s.	d.	Montant [illegible] Rente [illegible] £	s.	[illegible]
		***Village de Ste. Elizabeth.—* (Suite.)**															
1851	5	Léon Jacques							1			62	10	0	0	0	1
1852	6	Maxime Savoie							$\frac{1}{2}$			25	0	0	0	0	1
1853	7	P. J. Brissette							$\frac{1}{2}$			50	0	0	0	0	1
1854	8	François Latour							$\frac{1}{2}$			75	0	0	0	1	0
1855	9	Stanislas Manseau							[illegible]			25	0	0	0	0	1
1856	10	Gabriel Routier							[illegible]			6	10	0	0	0	1
1857	11	Joseph Lavoie							[illegible]			40	0	0	0	0	1
1858	12	P. J. Brissette							1			300	0	0	0	0	[illegible]
1859	13	Veuve Gilbert Contois							$\frac{1}{2}$			20	0	0	0	0	1
1860	14	Charles Guilbault							$\frac{1}{4}$			40	0	0	0	0	1
1861	15	J. H. Paquet							$\frac{1}{2}$			160	0	0	0	0	[illegible]
1862	16	Isaac Gadoury							$\frac{1}{2}$			75	0	0	0	0	1
1863	17	Veuve Samuel Lévesque							[illegible]			70	0	0	0	0	1
1864	18	Dr. Isaac Jacques							$\frac{1}{4}$			75	0	0	0	0	1
1865	19	Léon Beaulieu							1			125	0	0	0	1	0
1866	20	Veuve Zacharie Cloutier							1			125	0	0	0	0	1
1867	21	M. H. Beaulieu							$\frac{1}{2}$			250	0	0	0	1	0
1868	22	Dr. Amable Beaupré										40	0	0	0	0	1
1869	23	Isaac et Moïse Gadoury							1			300	0	0	0	1	0
1870	24	Veuve Joseph Grenier							$\frac{1}{4}$			25	0	0	0	0	1
1871	25	Honoré Lafrenière							$\frac{1}{4}$			30	0	0	0	1	0
1872	26	Alexis Beaupré							$\frac{1}{8}$			5	0	0	0	0	1
1873	27	——— Casabond							$\frac{1}{4}$			30	0	0	0	0	1
1874	28	Joseph Jourdain							$\frac{1}{8}$			5	0	0	0	0	1
1875	29	Isaac Gadoury							$\frac{1}{4}$			30	0	0	0	0	1
1876	30	Do.							$\frac{1}{4}$			30	0	0	0	0	1
1877	31	Joseph Boucher							$\frac{1}{4}$			50	0	0	0	0	1
1878	32	Alexis Guilbault							$\frac{1}{2}$			100	0	0	0	0	1
		Village de St. Félix de Valois.															
1879	1	Bazile Coutu							$\frac{1}{2}$			12	10	0	0	0	1
1880	2	Pierre Lefebvre							$\frac{1}{2}$			30	0	0	0	0	1
1881	3	John Reed							1			15	0	0	0	0	1
1882	4	James Reed							2			45	0	0	0	0	1
1883	5	François Nault, fils							$\frac{1}{4}$			60	0	0	0	0	1
1884	6	François Nault, père							$\frac{1}{8}$			12	10	0	0	0	1

Nos de renvoi aux Plans.	Nos du Terrier.	NOMS DES CENSITAIRES.	ÉTENDUE DE LA CONCESSION OU DU TERRAIN POSSÉDÉ — LEUR. Arpents.	Perches.	Pieds.	— FRONTEUR. Arpents.	Perches.	Pieds.	— SUPERFICIE. Arpents.	Perches.	Pieds.	Emplacements ou Lots à bâtir, ou pour d'autres fins que pour des fins agricoles. — VALEUR. £ s. d.	Montant de la Rente Constituée à être payée par le Censitaire. £ s. d.	Vingts prélevés au lieu.
		Village de St. Félix de Valois. (Suite.)												
1885	7	François Eno							½			40 0 0	0 0 1	
1886	8	Amable Chrétien							¼			7 0 0	0 0 1	
1887	9	Louis Rival							½			60 0 0	0 0 1	
1888	10	Dilaire Paradis							¼			15 0 0	0 0 1	
1889	11	Bazile Coulu							½			12 10 0	0 0 1	
1890	12	Emmanuel Barthe							½			25 0 0	0 0 1	
1891	13	Pierre Ducharme							½			125 0 0	0 0 1	
1892	14	Jean Lippé							½			60 0 0	0 0 1	
1893	15	Louis Lippé							¼			20 0 0	0 0 1	
1894	16	Alexis Lafrenière							¼			15 0 0	0 0 1	
1895	17	Pierre Beaudin							½			35 0 0	0 0 1	
1896	18	J. Bte. Plouffe							½			16 0 0	0 0 1	
1897	19	Michel Chrétien							¼			6 0 0	0 0 1	
1898	20	Narcisse Géoffroy							½			25 0 0	0 0 1	
1899	21	François Plouffe							½			35 0 0	0 0 1	
1900	22	Amable Jetté							½			15 0 0	0 0 1	
1901	23	Joseph Nault							½			25 0 0	0 0 1	
1902	24	Narcisse Leclaire							½			15 0 0	0 0 1	
1903	25	Amable Jetté							½			125 0 0	0 0 1	
1904	26	Narcisse Leclaire							½			4 0 0	0 0 1	
1905	27	Maxime Crépeau							½			90 0 0	0 0 1	
1906	28	Pierre Gravel							½			90 0 0	0 0 1	
1907	29	Veuve Paul Dauphin							½			20 0 0	0 0 1	
1908	30	Dr. Léon L'Heureux							½			75 0 0	0 0 1	
1909	31	Pierre Gravel							½			7 0 0	0 0 1	
1910	32	François Désourdy							½			16 0 0	0 0 1	
1911	33	David Charland							½			16 0 0	0 0 1	
1912	34	Augustin Cadeau							½			45 0 0	0 0 1	
1913	35	Elie Bedard							½			50 0 0	0 0 1	
1914	36	Antoine Bourgeau							½			20 0 0	0 0 1	
15	37	Do.							½			7 10 0	0 0 1	
16	38	Pierre Desrosiers							3½			50 0 0	0 0 2½	
17	39	Geneviève Lépicier							3½			50 0 0	0 0 2½	
													1099 18 6½	

PROVINCE DU CANADA,
BAS CANADA.

Je, soussigné, NORBERT DUMAS, un des Commissaires en vertu de l'Acte Seigneurial de 18[illegible] certifie avoir fait, conformément à la loi, le présent Cadastre de la Seigneurie de Lanoraie et Dautray[illegible] maintenant, en procédant à clore, comme je clos finalement par les présentes, le dit Cadastre, je [illegible] valeur totale des divers droits et biens lucratifs de la dite Seigneurie aux sommes suivantes, [illegible]:

		$	cts.
1o.	Valeur des cens et rentes	73[illegible]38	46
2o.	Valeur des lods et ventes		
	Pour la classe des Fonds Agricoles	27607	00
	Pour la classe des Emplacements	823	96
3o.	Valeur des moulins banaux	4000	00
4o.	Valeur du manoir et domaine	4000	00
5o.	Valeur de l'indemnité pour la banalité	1000	00
6o.	Valeur des terres non concédées	200	00
		$110960	38

Les terres non concédées n'ont acquis aucune valeur par l'effet de l'Acte Seigneurial de [illegible] et ses Amendements.

Il n'y a aucuns autres droits ni biens lucratifs à estimer dans cette dite Seigneurie, outre ceux qui apparaissent et qui sont énumérés ci-dessus.

De sorte que la valeur totale de la dite Seigneurie se trouve être de la somme de cent dix mille neuf cent soixante piastres et trente-huit centins, à laquelle somme je la fixe.

Daté à Montréal le 22 Décembre, 1858.

NORBERT DUMAS,
Commissaire.

(1.) Y compris sa terre N. O. Rivière St. Jean.
1. Ces emplacements sont distraits du No. 57 du Cadastre.
2. do. do. 58 do.
3. do. do. 59 do.
4. do. do. 60 do.
5. Ces emplacements sont distraits du No. 61 du Cadastre.
6. do. do. 62 do.
7. do. do. 63 do.
8. do. do. 64 do.

Province du Canada,
Bas Canada.

Je, soussigné, NORBERT DUMAS, un des Commissaires en vertu de l'Acte Seigneurial Refondu, ai fait, en triplicata, et conformément à la loi, le présent Cadastre abrégé de la seigneurie de Lanoraie.

Les rentes constituées, payables au seigneur de cette seigneurie par les Censitaires d'icelle, et la valeur des droits casuels, pour l'abolition desquels une indemnité est accordée, par le Gouvernement de cette province, au dit seigneur, pour le rachat du droit de lods et ventes, et du droit de banalité, sont celles qui apparaissent au présent Cadastre.

De plus les droits de la Couronne, dans cette seigneurie, consistent dans le droit de Quint, lequel droit de Quint est compté, en formant une année commune sur le Quint reçu dans le Bas Canada, pendant les vingt-cinq années immédiatement antérieures à la passation de l'Acte Seigneurial de 1854, et reparti sur la dite seigneurie, en vertu des dispositions du dit acte, et se monte à une somme annuelle de quatre-vingt-trois piastres et vingt-deux centins..... $83 22

Et en foi de tout ce que dessus j'ai signé.

Montréal, 24 Janvier, 1861.

Commissaire sous l'Acte Seigneurial Refondu.

QUÉBEC:

Imprimé par STEWART DERBISHIRE et GEORGE DESBARATS, Imprimeur de Sa Très-Excellente Majesté la Reine.

No. 73.

1861.

No. 74.

CANADA, B. C.

Procédés sous l'Acte Seigneurial de 1854 et ses amendements.

CADASTRE ABRÉGÉ

DE LA

SEIGNEURIE DE LASALLE,

POSSÉDÉE PAR DAME MARGUERITE BABY, VEUVE DE FEU W. D. SELBY.

Fait le 24 Janvier, 1861, par **HENY. JUDAH**, Ecuyer, Commmissaire.

INDEX DES CONCESSIONS, ETC.,

AU

CADASTRE ABRÉGÉ

DE LA

SEIGNEURIE DE LASALLE.

	Page.
Concession St. Jacques	3
Concession St. André	5
Concession Sud-Est, La Tortue	7
Concession Sud-Ouest, La Tortue	8
Concession Sud-Est du Ruisseau Faille	9
Concession Nord-Ouest, La Tortue	10
Concession Nord-Ouest, Lasaline	12
Concession Sud-Est, Lasaline	17
Concession Sud, Lapigeonnière	17
Concession St. George	19
Concession Sud, Sanguinet Manor	Page. 20
Concession St. Régis	20
Concession St. Simon	21
Concession St. Christophe	21
Concession Ste. Thérèse	22
Concession Nord-Ouest, St. Pierre	24
Concession Nord, Sanguinet Manor	28
Concession Sud-Est, St. Pierre	31
Concession Sud, Sanguinet Manor	36
Village de St. Rémy	38

No. de référence	No. du Terrier.	NOMS DES CENSITAIRES.	ÉTENDUE DE LA CONCESSION OU DU TERRAIN POSSÉDÉ. FRONT. Arpents.	Perches.	Pieds.	PROFONDEUR. Arpents.	Perches.	Pieds.	SUPERFICIE. Arpents.	Perches.	Pieds	Emplacements ou Lots à bâtir, ou pour d'autres fins que pour des fins agricoles. VALEUR. £ s d.	Montant de la Rente Constituée à être payée par le Censitaire. £ s. d.	Voyez référence au bas.
		Concession Saint Jacques.												
1	3	Fréderic Hart	3						5	50			0 1 1	
2	4	Do.	3						8	62			0 1 8½	
3	5	J. Bte. Godin	1			2	9	4	3	57			0 0 9½	
						4	2							
4	6	Benjamin Provost	3			4	2		16	35			0 3 0½	
						6	7							

PAGE.
anor..... 20
..... 30
..... 21
..... 21
..... 22
erre..... 24
anor..... 28
..... 31
nor..... 36
..... 35

ERRATA.

No. de référence.	NATURE DE L'ERREUR.				
684	Profondeur	*au lieu de*	0 pieds	*lisez*	3 pieds
837	Front	"	0 perches	"	5 perches
1133	No. du Terrier	"	153	"	123

Lasalle. No. 74.

18	17	Paul Lériger de Laplante							50	52			0 9 5½	
19	18	Joseph Poissant	3						36	50			0 6 10½	
20	18, 19	Do.							22	25			0 4 3	
21	18, 19	François Tallard							73	60			0 13 8½	
22	20	Julien Giroux							32	50			0 6 1½	
23	20	Paul Giroux							3	54			0 0 9½	
24	21	Pierre Olivier Hébert							35				0 6 5½	
25	22	Louis Payant	1	6					37	75			0 7 1	
26	23	Abraham Lefebvre	3			20	6		73	20			0 13 7	
27	24	David Monette							28	35			0 5 4½	
28	24	Abraham Lefebvre							18				0 3 4½	
29	25	André Varin							5	9			0 1 0	
30	25	Abraham Lefebvre *et al*	1	5		16	6	15	25	10			0 4 8	
						16	9	6						

1 *Lasalle.*

INDEX DES CONCESSIONS, ETC.,

AU

CADASTRE ABRÉGÉ

DE LA

SEIGNEURIE DE LASALLE.

Nos. des référence	No. du Terrier.	NOMS DES CENSITAIRES.	ÉTENDUE DE LA CONCESSION OU DU TERRAIN POSSÉDÉ. FRONT. Arpents.	Perches.	Pieds.	PROFONDEUR. Arpents.	Perches.	Pieds.	SUPERFICIE. Arpents.	Perches.	Pieds.	Emplacements ou Lots à bâtir, ou pour d'autres fins que pour des fins agricoles. VALEUR. £ s. d.	Montant de la Rente Constituée à être payée par le Censitaire. £ s. d.	Voyez référence au bas.
		Concession Saint Jacques.												
1	3	Fréderic Hart	3						5	50			0 1 1	
2	4	Do.	3						8	62			0 1 8½	
3	5	J. Bte. Godin	1			2	9	4	3	57			0 0 9½	
						4	2							
4	6	Benjamin Provost	3			4	2		16	35			0 3 0½	
						6	7							
5	7	Antoine Serre dit St. Jean	7	1	7	6	7		63				0 11 8	
						10	8	8						
6	8	Marie Chenail, épouse de Constant Palin	2	9	6	10	8	8	34	18			0 6 4	
						12	4	15						
7	9	Constant Palin	4	4					53	50			0 10 0	
8	10	Do.							14	60			0 2 9½	
9	10	Edonard Pilote	2			7			14				0 2 7½	
10	10	Joseph Pilote	2			15			30				0 5 6½	
11	11	Joseph Hébert	3		3	18			56				0 10 4½	
						19		8						
12	12	Paul Martin	2	8	9	19		7	55				0 10 2	
13	13	Anselme Daigneau	3		4	19	5		60	32			0 11 2	
						20	2	9						
14	14	Joseph Daigneau *et al*	1	5	11	16	2	9	32				0 6 0	
						16	5							
15	15	Joseph Daigneau	1	5	9				32	8			0 6 0	
16	16	Michel Lussier, (*avec une pointe*)	2			1	7		10	85			0 2 0½	
						5	4							
17	17	Michel Lussier	1			5	4		5	25			0 1 0½	
						5	1	2						
18	17	Paul Lériger de Laplante							50	52			0 9 5½	
19	18	Joseph Poissant	3						36	50			0 6 10½	
20	18, 19	Do.							22	25			0 4 3	
21	18, 19	François Tallard							73	60			0 13 8½	
22	20	Julien Giroux							32	50			0 6 1½	
23	20	Paul Giroux							3	54			0 0 9½	
24	21	Pierre Olivier Hébert							35				0 6 5½	
25	22	Louis Payant	1	6					37	75			0 7 1	
26	23	Abraham Lefebvre	3			20	6		73	20			0 13 7	
27	24	David Monette							28	35			0 5 4½	
28	24	Abraham Lefebvre							18				0 3 4½	
29	25	André Varin							5	9			0 1 0	
30	25	Abraham Lefebvre *et al*	1	5		16	6	15	25	10			0 4 8	
						16	9	6						

1 *Lasalle.*

No. de référence.	No. du Terrier.	NOMS DES CENSITAIRES.	Étendue de la concession ou du terrain possédé. Front. Arpents.	Front. Perches.	Front. Pieds.	Profondeur. Arpents.	Profondeur. Perches.	Profondeur. Pieds.	Superficie. Arpents.	Superficie. Perches.	Superficie. Pieds.	Emplacements ou Lots à bâtir, ou pour d'autres fins que pour des fins agricoles. Valeur. £ s. d.	Mo… £	s.	d.
		Concession Saint Jacques.—(Suite.)													
31	26	Eustache Page	...	...	...	...	...	...	1	50	...	......	0	0	5
32	26	Paul Dupuis	...	...	...	...	...	...	24	50	...	......	0	1	8
33	26	André Varin	...	...	...	...	...	...	12	...	...	......	0	2	6
34	27	Paul Dupuis	... 1	... 4	... 12	26 26	9 5	... ...	38	55	...	......	0	7	3
35	28	Abraham Lefebvre	... 1	... 5	... 9	13 11	8 8	9 ...	21	50	...	......	0	1	1
36	29, 30, 31	Héritiers Pierre Poissant	3	...	9	...	...	...	39	25	...	......	0	7	3½
37	29	Eustache Page	...	...	...	...	...	...	7	...	...	......	0	1	1
38	29	Gédéon Lamarre	...	...	...	...	...	...	16	85	...	......	0	3	2
39	30	Joseph Beaudin	... 1	... 4	... 16	17 17	... 5	... 12	25	67	...	......	0	1	10
40	31	Do.	... 1	... 5	... ...	17 19	5 2	12 ...	27	58	...	......	0	5	2½
41	32	Michel Daigneau	1	4	11	...	...	...	31	...	...	......	0	0	6
42	32	Charles et Pierre Daigneau	...	...	...	...	...	...	4	...	...	......	0	0	1
43	32, 33	Isidore Lavoie	... 2	... 2	... 9	8 8	9 1	12 ...	19	34	...	......	0	3	0
44	33	Charles Daigneau	... 1	... 5	... ...	19 20	6 6	9 9	30	23	...	......	0	3	9
45	34	Représentants J. Poissant	... 2	... 9	... 9	23 23	2 1	... ...	68	30	...	......	0	12	8
46	34	Thomas Alexander	1	5	7	7	...	9	10	92	...	......	0	2	[illegible]
47	34	Do.	1	5	...	6	1	...	10	20	...	......	0	1	11
48	35, 36	Joseph Vachereau	... 3	... ...	... ...	12 13	5 5	... ...	30	...	...	......	0	0	9
49	35	Constant Palin	1	5	...	18	8	...	45	...	...	......	0	0	6½
50	36	Jos. Legrand dit Dufresne	... 1	... 5	... ...	18 15	2 2	12 12	25	...	...	......	0	0	6½
51	37	Catherine Martin, Veuve Isaac Robert	...	...	...	...	...	...	28	60	...	......	0	5	4½
52	37	Pierre Deneau	...	...	...	...	...	...	21	28	...	......	0	3	11
53	37	Constant Palin	...	...	...	...	...	...	29	...	...	......	0	5	4½
54	37, 38	André Varin	...	...	...	...	...	...	3	50	...	......	0	0	9½
55	38	Constant Palin	... 2	... 3	... ...	19 18	7 2	9 9	43	70	...	......	0	8	2½
56	39	Do.	...	7	9	...	...	...	3	55	...	......	0	0	9½
57	39	Joseph Hen	...	7	9	...	...	...	8	45	...	......	0	1	8½
58	40	Paul Beaudin	... 1	... 5	... ...	15 12	7 6	... 6	21	26	...	......	0	4	1

No. de renvoi.	No. du Terrier.	NOMS DES CENSITAIRES.	ÉTENDUE DE LA CONCESSION OU DU TERRAIN POSSÉDÉ. FRONT. Arpents.	Perches.	Pieds.	PROFONDEUR. Arpents.	Perches.	Pieds.	SUPERFICIE. Arpents.	Perches.	Pieds.	Emplacements ou Lots à bâtir, ou pour d'autres fins que pour des fins agricoles. VALEUR. £ s. d.	Montant de la Rente Constituée à être payée par le Censitaire. £ s. d.	Voyez référence au bas.
		Concession Saint Jacques.— (Suite.)												
59	40	Louis Albert Deneau	1	5	12 / 9	69 / 6			16	74			0 3 2	
60	41	Paul Dupuis							9	50			0 1 10½	
61	41	Catherine, Bernard, Denise et David Payant							6	88			0 1 4	
62	41	Théophile Payant							11				0 2 0½	
63	11	Louis Payant							2				0 0 5	
64	12	Joseph Daigneau	1	5	6 / 2	14 / 8 12			6	75			0 1 4	
65	43	Louis A. Deneau							2	32			0 0 7	
66	43	Laurent Deneau								82			0 0 2½	
67	43	Paul Beaudin	2	9	1 / 1	6			3	77			0 0 10	
		Concession Saint André.												
68	1	Alfred Pinsonnault	3		23 / 25	5			72	75			0 13 6½	
69	2	Marie Babeu, veuve Michel Tallard	3		30				90				0 16 8	
70	3	Joseph Girard	3		4	10			30				0 5 7	
71	3,4	John & Francis Kearney	6						90	23			0 16 8½	
72	4	Pierre Lefebvre	3		4				38	52			0 7 3½	
73	5	Jacques Guérin	2	9	6				72	60			0 13 6½	
74	5	Alfred Pinsonnault	2	9	6				18	14			0 3 4½	
75	6	Toussaint Legrand, fils	2	7 10	25 / 26	1 7	9		71	60			0 13 4½	
76	7	Do.	3		30 / 34	7 2			106	19			0 19 9½	
77	8	Isidore Lavoie	2	6	17	34	4	9	93	59			0 17 5	
78	9	Thomas Bell	3	9	2 / 35	35	39		138	75			1 5 9½	
79	10	Isidore Lavoie	2		8 / 34	35	4 2		71	5			0 13 2	
80	11	François X. Legrand		5	16	35		9	20	64			0 3 10½	
81	12	André Boutin	1	4	4				50	25			0 9 3½	
82	13	François X. Legrand	1		16	34	4		37	43			0 7 1	
83	14	André Boutin							13	15			0 2 5½	
84	14	Toussaint Legrand, père	3						83				0 15 5	
85	15	Do.	2		29	3	8		58	64			0 10 11½	
86	16	Marie Poissant, épouse de Pierre Lefebvre	2		30	8	8		62				0 11 6	

1* *Lasalle.*

No. de référence.	No. du Terrier.	NOMS DES CENSITAIRES.	ÉTENDUE DE LA CONCESSION OU DU TERRAIN POSSÉDÉ. FRONT. Arpents.	Perches.	Pieds.	PROFONDEUR. Arpents.	Perches.	Pieds.	SUPERFICIE. Arpents.	Perches.	Pieds.	Emplacements ou Lots à bâtir, ou pour d'autres fins que pour des fins agricoles. VALEUR.	Montant de la Rente Constituée à être payée par le Censitaire.
		Concession Saint André.— (Suite.)										£ s. d.	£ s.
87	17	François Riel	2			29	6	5	59	22			0 10 11½
88	18	Damase Robert *et al*							25	6			0 4 8
89	18	Antoine Serre dit St. Jean	3		6				78	80			0 14 8
90	19	Toussaint Legrand, père	1	4	5				45	50			0 8 6
91	20	François Provost	1	4	8	31 29		14 4	42	35			0 7 10
92	21	Constant Palin	1	4	9	29 28	7	4	42	5			0 7 10
93	22	Marie Poissant, épouse de Pierre Lefebvre	1	4	9				40	2			0 7 5
94	23	François Provost	3		10				18				0 3 1
95	23, 24, 51	Pierre Robert							56	96			0 10 6
96	24	Représentants J. B. Poissant	3						16	95			0 3 2
97	25	Camille Boire							15	4			0 2 9
98	25	André Varin		8	14				7	66			0 1 6
99	25, 26	Xavier Lefebvre	3		8				82	5			0 15 2
100	27	Toussaint Legrand, fils	1	4	16	25	6	9	38	19			0 7 1
101	28	Do.	1	5		25	1	9	37	75			0 7 1
102	28	Les Commissaires d'Ecoles de Saint Philippe								30			0 0 2½
103	28, 29	Gédéon Lamarre	1	5	9				30				0 5 7
104	29	Marie Poissant	1	9	15	23 23	4	9	46	17			0 8 6½
105	30	Constant Palin	1	9	16	25 26	4 2	9 9	51	41			0 9 8
106	30	Do.							2				0 0 5
107	31	Marie Chenail, épouse de Constant Palin	2			26		9	52	8			0 9 8
108	32	François Provost	1	5	11	26 25	2 9	6	40	69			0 7 9½
109	33	Marc Boire	1	5	7				39				0 7 3½
110	34	Paul Dupuis	2	9	11				77	50			0 14 5½
111	35, 36	Jacques Daigneau	2			12 13	4	12	26	47			0 5 0
112	35 36 37 38	Louis Lériger de Laplante							45	80			0 8 6½
113	37, 38	Paul Lériger de Laplante							28	90			0 5 5
114	39	Repts. P. Daigneau	1	5		28 30	4 1	9	44				0 8 2½
115	40	Pierre Daigneau	1	5		30 30	1 3	9	46	30			0 8 8

No. de renvoi.	No. du Terrier.	NOMS DES CENSITAIRES.	ETENDUE DE LA CONCESSION OU DU TERRAIN POSSÉDÉ. FRONT. Arpents.	Perches.	Pieds.	PROFONDEUR. Arpents.	Perches.	Pieds.	SUPERFICIE. Arpents.	Perches.	Pieds.	Emplacements ou Lots à bâtir, ou pour d'autres fins que pour des fins agricoles. VALEUR. £ s. d.	Montant de la Rente Constituée à être payée par le Censitaire. £ s. d.	Voyez renvoie au bas.
		Concession Saint André.—(Suite.)												
116	41	Léandre Bonneau	3			30 30	8 3	9	93	22			0 17 5	
117	42	Léon Fouquereau	2	9 15		33 33	3 1	10	98	75			0 18 4½	
118	43	Do.	2	9 17		31 27	8 4		59	4			0 10 11½	
119	44	Louis Fouquereau	2	7 15		27 21	4 3	9	67	85			0 12 8	
120	45	Alexis Poissant	1	6		21 18	3 9	9	29	55			0 5 7	
121	46	Do.	2	2	9	18 13	9 6	9	35	66			0 6 8½	
122	47	Do.	2			13 9	6 2	9	22	90			0 4 3½	
123	48	Do.	2	4		9 4	2 8	9	14	25			0 2 9½	
124	49	Pierre Gagné							14	25			0 2 9½	
125	50	Camille Boire	2	4 16		29	9 6		71	84			0 13 11	
126	52	Pierre Lefebvre	1	5 9					41	14			0 8 2½	
127	53	John Tees	3			9 7		9	38	67			0 7 3½	
128	54	Charles Deneau	3	13		3 9	7 4		20	12			0 3 8½	
129	55	Josephte Pinsonnault, veuve Amable Babeu							2	55			0 0 7½	
		Con. Sud-Est, La Tortue.												
130	1	Clovis Patenaude	3		7	17	7	9	59	75			0 8 4½	
131	1½	Alfred Pinsonnault	3	1 15		21 25	5 4		75	5			0 10 6	
132	2	Do.	2	9		33 31	3 6		94	18			0 13 4½	
133	3	Do.	3			31 30	2 12		98	71			0 14 3	
134	4	Do.	3	1	5				113	58			0 17 5	
135	5	Joseph Monette	3		14				89	60			0 16 8	
136	5	Héritiers François Gauthier dit St. Germain								60		2 0 0	0 0 2½	
137	6	Pierre Demeule	3						80			20 0 0	0 12 1	
138	6	Charles Demeule							1				0 0 3	
139	6	Dame Selby, (*Terrain du Moulin Banal*)							3					

No. de référence.	No. du Terrier.	NOMS DES CENSITAIRES.	ÉTENDUE DE LA CONCESSION OU DU TERRAIN POSSÉDÉ. FRONT. Arpents.	Perches.	Pieds.	PROFONDEUR. Arpents.	Perches.	Pieds.	SUPERFICIE. Arpents.	Perches.	Pieds.	Emplacements ou Lots à bâtir, ou pour d'autres fins que pour des fins agricoles. VALEUR. £ s. d.	Montant de la Rente Constituée à être payée par le Censitaire. £ s.
		Con. Sud-Est, La Tortue. (Suite.)											
140	7	René Hamelin	2	9	15				91				0 12 8
141	7	Joseph Fauteux							51			15 0 0	0 0 2
142	7	Dame Selby, (*Terrain du Manoir Seigneurial*)							5				
143	8	Damase Robert *et al*	3		14	31	4		94	52			0 14 5
						30	1	6					
144	9	J. Bte. Van Chestein	3						88				0 12 4
145	10	David Monette	2	5	4				78	60			0 11 9
146	11	Do.	2	5		28	2		70	25			0 10 4
						28							
147	12	Héritiers Louis Sanguinet	2		2	29	9	3	60	16			0 8 5
148	13	Lina Gauthier *et al*	2			29	8	6	59	33			0 11 4
						29	5						
149	14	David Monette							36	50			0 6 10
150	14	Alfred Pinsonnault							67			2 1 8	0 0 3
151	15	Pierre Robert, fils de Pierre							45	50			0 8 6
		Concession Sud-Ouest, La Tortue.											
152	1	Pierre Robert, fils de Pierre							80	80			0 15 0
153	1	Ambroise Huet							7	2			0 1 4
154	1	Olivier Robert							6	15			0 1 2
155	1	Alexis Aubry							7	45			0 1 6
156	1	Olivier Lefebvre							2				0 0 5
157	1	Camille Poissant							4	33			0 0 11
158	1	Frs. X. Bonneau								25		8 0 0	0 0 2
159	2	Pierre Robert, fils de Pierre		5	10				16	75			0 3 2
160	3	Do.	2	3	16				72	80			0 13 6
161	4	Héritiers J. Bte. Lanctôt	2	1	6				60	19			0 11 1
162	5	Pierre Robert, fils de Pierre	2	5		31	6		72	79			0 13 6
						30	7	9					
163	5	Veuve Constant Boyer							1	28		12 0 0	0 0 3
164	6	Pierre Robert, fils de Pierre	1	4	15	29	5	15	44				0 8 2
						25	4						
165	7	Hubert Lefebvre	1	9	2	29	2		58	13			0 10 9
						31	4	8					
166	8	Olivier Lefebvre	1	9	16	31	2	9	59	63			0 11 1
						29	5	14					
167	9	Héritiers Pierre Provost	2		15				64	87			0 12 1

No. de commune	No. du Terrain	NOMS DES CENSITAIRES.	ÉTENDUE DE LA CONCESSION OU DU TERRAIN POSSÉDÉ. FRONT. Arpents.	Perches.	Pieds.	PROFONDEUR. Arpents.	Perches.	Pieds.	SUPERFICIE. Arpents.	Perches.	Pieds.	Emplacements ou Lots à bâtir, ou pour d'autres fins que pour des fins agricoles. VALEUR. £ s. d.	Montant de la Rente Constituée à être payée par le Censitaire. £. s. d.	Voyez référence au bas.
		Concession Sud-Ouest, La Tortue.—(Suite.)												
168	10	Alexandre Tremblay							64	44			0 12 1	
169	10	Louis M. Cédillot							32	22			0 6 0	
170	11	Représentants Ant. Roy	3						91	10			0 16 10½	
171	12, 13	Do.							17	53			0 3 4½	
172	12, 13	Antoine Lemieux	2	9					90	60			0 16 10	
173	13	Jean Bte. Provost							75				0 13 10½	
174	13	Louis M. Cédillot							45	25			0 8 6½	
175	14	Do.	2			30			60				0 11 1½	
176	15	Michel Dupuis	1	5		26	6		37	12			0 3 6	
						22	9							
177	16	Héritiers Julien Boire							35	77			0 4 3	
178	16	Marc Boire							9	53			0 1 2½	
179	17	Joseph Boire							41	40			0 5 2	
180	17	Frs. X. Boire							31				0 3 8½	
181	18	Augustin Poissant	1	5		15	3		18	37			0 3 6½	
						9	2							
182	19	Pierre Sorel et Marie Longtin	2	2	9	7	8	9	13	10			0 2 5½	
						3	8							
183	19	Augustin Poissant		7	9	7	8	9	6	39			0 1 4	
						9	2							
184	20	Joseph Rougeau							1	78			0 1 0	
		Concession Sud-Est du Ruisseau Faille.												
185	1	Louis Gagné							22	75			0 4 3½	
186	2	Amable Gagné							28	50			0 5 4½	
187	3	René Hamelin *et al*	1	5					30	15			0 5 7	
188	3	Edouard Bruneau	1	5					30	15			0 5 7	
189	4, 5	Frs. St. Denis	3	6					40	9			0 7 5½	
190	4	Edouard Bruneau	1	5		18			27				0 5 0	
191	5	Thomas Isabelle							5	50			0 1 2	
192	6	Amable Gagné							8				0 1 6½	
193	7	Thomas Isabelle							11	90			0 2 3½	
194	7	Emérante Isabelle							5	4			0 1 0	
195	6	René Hamelin	1	6		3	6	6	6	35			0 1 3½	
						4	3							
196	4,5,6,7	Héritiers Joseph Robert							23	55			0 4 6	
197	7	Louis Gagné		5		4			2	5			0 0 5½	
						4	2							

No. de référence.	No. du Terrier.	NOMS DES CENSITAIRES.	ÉTENDUE DE LA CONCESSION OU DU TERRAIN POSSÉDÉ — FRONT. Arpents.	Perches.	Pieds.	PROFONDEUR. Arpents.	Perches.	Pieds.	SUPERFICIE. Arpents.	Perches.	Pieds.	Emplacements ou Lots à bâtir, ou pour d'autres fins que pour des fins agricoles. VALEUR. £ s. d.	Montant de Rente Constituée à être payée Courant £ s.
		Concession Nord-Ouest, La Tortue.											
198	1	Alfred Pinsonnault							14	50			0 2
199	2	Do.	2	9		7			35				0 6
						18	2						
200	3	Do.	2			18	2		40	70			0 7
						22	5						
201	4	Do.							30				0 5
202	4	Joseph et Amable Longtin	2			27	5		55				0 10
203	5	Joseph Poissant	2	3		28	2	12	67	50			0 12
						25	8	9					
204	6	Joseph et Amable Longtin	1	5	3				12	50			0 2
205	6	Constant Monchamp							2	50			0 0
206	7	Antoine Lanctôt	2	16		28	8	10	63				0 11
						28	7	10					
207	8	Antoine Gendron	2	2	11	29	4	15	60	66			0 8
						30	1	6					
208	9	Joseph Pinsonnault	2	4		29	8	9	61	85			0 8
						31	3	3					
209	10	Do.	1	7	14				52	25			0 9
210	11	Etienne Poissant	1	7	9	29	7	12	52	50			0 8
211	12	Moïse Longtin	1	5	3				43	19			0 6
212	12	André Bizaillon	1	5	3				43	19			0 6
213	13	Frs. Gauthier dit St. Germain	3		12				61	61			0 8
214	13	Solime Lanctôt	3			10			30				0 4
215	14	Augustin Robidoux	1	5	2				10	25			0 5
216	14	Antoine Favreau							3				0 0
217	15	Alexis Fauteux								50		2 0 0	0 5
218	15	Pierre Robert	1	6	2				128	25			0 18
219	16	Augustin Martimbeau	2	2	16				64	90			0 9
220	17	Clément Huet	2	5	14				77	75			0 11
221	18	Do.							7	72			0 1
222	18	Jean Bte. Fauteux							6				0 1
223	19	Do.	1			9	2	9	10	35			0 2
224	19	Clément Huet, fils		9					11	50			0 2
225	19	Joseph Barbeau							4				0 0
226	19	Etienne Barbeau							1				0 0
227	20	Augustin Robidoux	2	9	11				90	43			0 12
228	21	Thomas Quilliams	1						3	25			0 0
229	21	François X. Bonneau	1	9	15	29	2		57	57			0 10
						29	1						

No. de numération.	No. de Terrain.	NOMS DES CENSITAIRES.	ETENDUE DE LA CONCESSION OU DU TERRAIN POSSÉDÉ. FRONT. Arpents.	Perches.	Pieds.	PROFONDEUR. Arpents.	Perches.	Pieds.	SUPERFICIE. Arpents.	Perches.	Pieds.	Emplacements ou Lots à bâtir, ou pour d'autres fins que pour des fins agricoles. VALEUR. £ s. d.	Montant de la Rente Constituée à être payée par le Censitaire. £ s. d.	Voyez référence au bas.
		Concession Nord-Ouest, La Tortue.—(Suite.)												
230	22	F. X. Bonneau	2			29 28	1 1		61	23			0 11 6	
231	22	Les Commissaires d'Ecoles de Saint Philippe							25				0 0 2½	
232	23	Ambroise Huet	2		2	26		9	52	53			0 10 8	
233	24	Alexis Aubry	1	5		29 30	6 9 3 9		15				0 8 4½	
234	25	Do.	1	9	12				50				0 9 3½	
235	25	Joseph Perras	1	9	12				9				0 1 8½	
236	26	Alexis Aubry	1	2	3	29 28	9 12 6 9		36				0 6 8½	
237	27	Do.		3		29 28	2 6 6 9		8	68			0 1 8½	
238	28	Camille Poissant	2						51	60			0 10 2½	
239	28	Joseph Perras	2			10			20				0 3 8½	
240	29	F. X. & E. Bisson	1	5	4				15				0 2 10	
241	29	Camille Poissant							20				0 3 8½	
242	29	Olivier Robert *et al.*	2						37	49			0 7 1	
243	30	Louis Hamelin	1	5	13				57	3			0 10 9	
244	31	Julien Robert							42				0 7 10	
245	31	Pierre & Xavier Roy							11	75			0 2 3	
246	32	Julien Robert	1	5		34 33	5 13 3 13		51				0 9 5½	
247	33	Do.	1	5		33 31	3 13 2 2		48	31			0 9 1	
248	34	Amable Boyer	2	9	14	31 21	2 2 2 11		82	60			0 15 5	
249	35	Siméon Robert	1	5		21	2	16	36	14			0 6 10½	
250	36	Héritiers Jos. Robert	1	4	17	21 21	3 3 7 5		36	50			0 6 10½	
251	37	Joseph Boire	3			24 23	9 14 5 9		72	80			0 13 6½	
252	38	Louis Gagné	1	5		23 23	5 9 1 .		35				0 6 6	
253	39	Amable Gagné	1	5		23 20	1 . 9 .		33				0 6 2	
254	40	Etienne Robidoux	1	5		21	2		31	80			0 5 11½	
255	41	Héritiers Jos. Robert	2	5		21 20	8 . 8 5		53	29			0 10 0	
256	42	François St. Denis	2			20 21	8 8 7 14		42	60			0 8 0	

No. de référence.	No. du Terrier.	NOMS DES CENSITAIRES.	ÉTENDUE DE LA CONCESSION OU DU TERRAIN POSSÉDÉ — FRONT. Arpents.	Perches.	Pieds.	PROFONDEUR. Arpents.	Perches.	Pieds.	SUPERFICIE. Arpents.	Perches.	Pieds.	Emplacements ou Lots à bâtir, ou pour d'autres fins que pour des fins agricoles. VALEUR. £ s. d.	Montant de Rente Constituée à cette date par le Cens ou Censitaire. £ s. d.
		Concession Nord-Ouest, La Tortue.—(Suite.)											
257	43	Adolphe Schneider							1	50			0 0 5
258	43	Henri Schneider	2	3	5				46	75			0 8 8
259	44	Athanase Toupin							23	58			0 4 5
260	44	Joseph Lanctôt							23	42			0 4 5
261	45	Héritiers Joseph Robert	1	5					29	59			0 5 7
262	46	Joseph Robert							22	41			0 4 3
263	46	Amable Robert							3				0 0 7½
264	46	François R. Robert							18	48			0 3 6
265	47	Amable Robert	2	2	9				31	50			0 5 11½
266	48	Do.							21				0 3 10½
267	48	J. Bte. Bolduc dit Germain							3				0 0 7
		Concession Nord-Ouest, Lasaline.											
268	1	Félicite Faille, veuve Charles Deneau								45			0 0 2
269	2	Athanase Ricard	1	5		1	5		4	65			0 1 0
						4	7						
270	3	Joseph Bourdeau	1	5		4	7		9	67			0 1 10½
						8	2						
271	3	Do.								52			0 0 8
272	4	Joseph Ricard	1	5		8	2		15	31			0 2 11½
						12	3						
273	5	Julien Ricard	2							51			0 0 5½
274	5	Narcisse Ricard	2	2	9					47			0 0 8 8½
275	5	Joseph Ricard	2	2	9				22	47			0 4 3½
276	6	Isaac Robert	1	5		27	2		42	90			0 8 0
						29	5						
277	7	Jean Rousseau	2			29	5		59				0 10 11½
278	8	Isaac Robert							29				0 5 5
279	9	Do.	1	5		20	3		30	82			0 5 9
						20	7	15					
280	9	Antoine Auprix								25			0 0 2½
281	10	J. Bte. Rousseau	2						61	50			0 11 6
282	11	Marie David, épouse de Louis Pinsonnault							63	90			0 11 10½
283	11	Amable Forgue							33				0 6 1½
284	12	Do.		9	17				32	33			0 6 1½
285	13	J. Bte. Asselin et M. Provost							64				0 11 10½

No. de référence.	No. du Terrier.	NOMS DES CENSITAIRES.	ÉTENDUE DE LA CONCESSION OU DU TERRAIN POSSÉDÉ. FRONT. Arpents.	Perches.	Pieds.	PROFONDEUR. Arpents.	Perches	Pieds.	SUPERFICIE. Arpents.	Perches.	Pieds.	Emplacements ou Lots à bâtir, ou pour d'autres fins que pour des fins agricoles. VALEUR. £ s. d.	Montant de la Rente Constituée à être payée par le Censitaire. £ s. d.	Voyez référence au bas.
		Concession Nord-Ouest, Lasaline.—(Suite.)												
286	13	Louis Provost							64				0 11 10½	
287	13	J. Bte. Provost							5				0 1 0	
288	14	Géoffroy Lefebvre	4						121	25			1 2 7½	
289	15	Benjamin Lefebvre	2		14				71	50			0 13 4½	
290	16	Louis Pinsonnault		7	3	30			22	50			0 4 3½	
291	16, 17, 18	Médard Dupuis							6	31			0 1 3½	
292	17	Louis Pinsonnault		7	11	30			16	87			0 3 2	
293	18	Do.		3	14	30			11	25			0 2 3	
294	19	Joseph David		7	9	30			22	50			0 4 3½	
295	20	Marie David, épouse de Louis Pinsonnault	1	5		30			45				0 8 4½	
296	21	Marie David	1	5		30			45				0 8 4½	
297	22	Edouard Rousseau	3		9	30			91	50			0 17 1	
298	23	J. Bte. Giroux							33				0 6 1½	
299	23	Géoffroy Lefebvre							25				0 4 8	
300	23	Marie, Joseph & Jacques Giroux							15				0 2 9½	
301	24	Etienne Ricard	2		36	5			73				0 13 6½	
302	24	Solomée Boissonnault	1	9					64				0 11 10½	
303	25	Pierre Hébert	2		6				76	41			0 14 3	
304	26	Vital Coupal	1	9	15				72	70			0 13 6½	
305	27	Joseph Beaudin	2		4	36	7		74	22			0 13 9	
306	28	Vital Coupal	4	8	15				149	33			1 7 9½	
307	29	Elizabeth Paradis, épouse de François Boissonnault		9	9				34	67			0 6 6	
308	29	François Paradis *et al*	3	5	9				121				1 2 5	
309	29	Louis Ricard							31			30 0 0	0 0 2½	
310	29	Marcel Boucher							31			41 13 4	0 0 2½	
311	29	La Fabrique de St. Michel Archange							8				0 1 6	
312	30	Pierre Roy							13			18 0 0	0 0 2½	
313	30	George Malbœuf	2	2	9				82	37			0 15 5	
314	30	Joseph Désautels dit Lapointe							56	40			0 11 11	
315	30	Joseph Monette	2	2	9				80				0 14 10	
316	31	J. Bte. Hébert	2						68	90			0 12 10	
317	32	Camille Coupal	2						68	46			0 12 10	
318	33	Do.							82	10			0 15 3	

No. de référence.	No. du Terrier.	NOMS DES CENSITAIRES.	ÉTENDUE DE LA CONCESSION OU DU TERRAIN POSSÉDÉ. FRONT. Arpents.	Perches.	Pieds.	PROFONDEUR. Arpents.	Perches.	Pieds.	SUPERFICIE. Arpents.	Perches.	Pieds.	Emplacements ou Lots à bâtir, ou pour d'autres fins que pour des fins agricoles. VALEUR. £ s. d.	Montant des Rentes Constituées à être payées pour ce Censitaire. £ s. d.
		Concession Nord-Ouest, Lasaline.—(Suite.)											
319	33	Pierre Métras	...	...	...	...	...	...	20	43	...	.....	0 3 10
320	34	Joseph Giroux	2	...	...	...	...	...	12	50	...	.....	0 2 5
321	34	Julien Bisson	2	...	...	...	...	...	55	...	...	.....	0 10 2
322	35	Marcel Giroux	2	...	...	...	...	...	64	60	...	.....	0 12 0
323	36	Michel Bourdeau	2	...	...	...	...	...	63	70	...	.....	0 11 10
324	37	J. Bte. Van Chestein	2	...	...	...	...	...	62	...	...	.....	0 11 6
325	38	Pierre Métras	2	...	...	...	...	...	60	33	...	.....	0 11 3
326	39	Blaise Commette	...	...	...	...	...	...	40	...	...	.....	0 7 5
327	39	Pierre Métras	...	...	...	...	...	...	6	65	...	.....	0 1 4
328	39	Antoine Bélanger	...	...	...	...	...	...	8	50	...	.....	0 1 8
329	40	Pierre Pinsonnault	2	...	...	...	...	...	45	53	...	.....	0 8 0
330	41	Louis Gagné	2	...	...	...	...	...	44	53	...	.....	0 8 0
331	42	Etienne Poissant	2	...	16	...	...	...	45	6	...	.....	0 8 0
332	43	Jean Bte. Dalpé	1	5	...	...	...	...	31	67	...	.....	0 5 11
333	44	Hypolite Beaudin	1	5	...	...	...	...	31	...	...	.....	0 5 9
334	45	Bazile Lazure	...	...	...	...	...	...	20	...	...	.....	0 3 8
335	45	Jean Bte. Rémillard	...	...	...	...	...	...	10	40	...	.....	0 2 0
336	45	Joseph Lanctôt *et al*	...	...	...	...	...	...	30	15	...	.....	0 5 7
337	46	Pierre Pinsonnault	1	5	...	...	...	...	29	8	...	.....	0 5 5
338	47	Frs. Bourdeau	1	5	...	...	...	...	28	60	...	.....	0 5 5
339	48	Moïse Caron	...	...	...	...	...	...	18	21	...	.....	0 3 6
340	48	Héritiers J. Legrand	...	...	...	...	...	...	37	18	...	.....	0 6 11
341	49	Barnabé Dupuis	3	...	...	17	7	9	53	70	...	.....	0 10 0
342	50	Abraham Longtin	...	...	...	...	...	...	1	50	...	.....	0 0 5
343	51	Moïse Longtin	... / 1	5	...	2 / 6	6 / 3	9 / 11	6	75	...	.....	0 1 4
344	52	Hyacinthe Monchamp	... / 1	6	...	3 / 9	6 / ...	11 / 12	12	35	...	.....	0 2 5
345	53	Constant Monchamp *et al*	3	...	...	...	...	...	39	68	...	.....	0 7 5
346	54	Do.	... / 1	5	...	17 / 21	8 / 1	6 / 7	30	23	...	.....	0 5 7
347	55	Moïse Longtin	2	5	...	...	...	...	62	71	...	.....	0 11 8
348	56	Suzanne Longtin	... / 2	...	...	29 / 29	... / 1	9 / 1	58	16	...	.....	0 10 9
349	57	Joseph Pinsonnault	...	...	...	...	...	...	9	...	...	.....	0 1 8
350	57	Frs. Barbeau	3	...	...	...	...	...	84	25	...	.....	0 15 9
351	58	Constant Dupuis	2	9	8	30	...	...	88	25	...	.....	0 12 6

No. de référence.	No. du Terrier.	NOMS DES CENSITAIRES.	ÉTENDUE DE LA CONCESSION OU DU TERRAIN POSSÉDÉ. FRONT Arpents	Perches.	Pieds.	PROFONDEUR. Arpents.	Perches.	Pieds.	SUPERFICIE. Arpents.	Perches.	Pieds.	Emplacements ou Lots à bâtir, ou pour d'autres fins que pour des fins agricoles. VALEUR. £ s. d.	Montant de la Rente Constituée à être payée par le Censitaire. £ s. d.	Voyez référence au bas.
		Concession Nord-Ouest, Lasalline.—(Suite.)												
352	59	Vital Barbeau	3						91	20			0 12 11	
353	60	Antoine Lanctôt	2	9	15				87	83			0 16 4	
354	61	Do.							62	68			0 11 8	
355	62, 63	Moise Longtin							23				0 4 3½	
356	63	Suzanne Barrette, épouse de Moise Longtin							77	25			0 14 5½	
357	64	François Barbeau	1	5	6				44	38			0 8 4½	
358	65	Do.	1	7	14	28	9	9	50	67			0 9 5½	
359	66	Do.							124	68			1 3 2½	
360	67	Louis Perras								18			0 0 2½	
361	67	Ignace Dupuis, fils			5				54	4			0 10 0	
362	67	Constant Dupuis	1		3				28	10			0 5 2½	
363	68	Do.	1			28	1	3	28	18			0 5 2½	
364	69	Eusèbe Dupuis							58	75			0 10 11½	
365	69	Pierre Robert								69			0 0 2½	
366	69	Ignace & Eusèbe Dupuis							1	56			0 0 5	
367	69	Les Commissaires d'Ecoles de Saint Constant								50			0 0 2½	
368	70	Jérémie Boyer	1	56	30 30		30 1	15 15	47	32			0 8 9	
369	71	Do.	1	5	7	30	3	17	46	76			0 8 8½	
370	72	Joseph Bisson	2	9	17	30	9	6	92	75			0 17 3	
371	73	F. X. & E. Bisson							11				0 2 0½	
372	73	J. Bte. Barbeau	1	5					34	90			0 6 6	
373	74	Do.							34				0 6 4	
374	74	F. X. & E. Bisson							12				0 2 3	
375	74	Ed. Lériger de Laplante							12	50			0 2 5½	
376	75	Do.	1	4	15				47	60			0 8 11	
377	76, 77	Eusèbe Lériger de Laplante							25	97			0 4 10	
378	76	Antoine Lanctôt *et al*	1	49	24 25		5 2		36	3			0 6 8½	
379	77	Médard Lériger de Laplante	1	5	24 24		9 3		37	39			0 7 0½	
380	78	Nazaire Lériger de Laplante							14	75			0 2 9½	
381	78	Eusèbe Lériger de Laplante							18	75			0 3 6½	
382	78	Médard Lériger de Laplante	1	5		20	7		31	5			0 5 9	
383	79	Vital Lériger de Laplante	1	5		20	7		31	5			0 5 9	
384	79, 80	Célestin Lériger de Laplante	2			17	4		34	80			0 6 6	

No. de référence.	No. du Terrier.	NOMS DES CENSITAIRES.	ÉTENDUE DE LA CONCESSION OU DU TERRAIN POSSÉDÉ. FRONT. Arpents.	Perches.	Pieds.	PROFONDEUR. Arpents.	Perches.	Pieds.	SUPERFICIE. Arpents.	Perches.	Pieds.	Emplacements ou Lots à bâtir, ou pour d'autres fins que pour des fins agricoles — VALEUR. £ s. d.	Montant de Rente Constituée à être payé par le Censitaire. £ s. d.	Nos. de référence.
		Concession Nord-Ouest, Lasaline.—(Suite.)												
385	80	Antoine Lanctôt *et al*.....	1	5	...	20	7	...	31	5	...	.....	0 5 9	418
386	81	J. Bte. Barbeau.....	.....			.....			7	63	...	.....	0 1 1	419
387	81	Pierre Riel.....	.....			.....			17	86	...	.....	0 3 4	420
388	81	Antoine Lanctôt.....	.....			.....			12	62	...	.....	0 2 5	421
389	81	Héritiers Julien Lériger de Laplante.....	.....			.....			6	.....		.....	0 1 2	422
390	81	Ed. Lériger de Laplante....	.....			.....			7	50	...	.....	0 1 6	
391	81	F. X. et E. Bisson.....	.....			.....			10	50	...	.....	0 2 0	423
392	82	Jean Bte. Chabot.....	.....			37	7	.	58	60	...	.....	0 10 11	424
			1	5	9	37	69							
393	83	Joseph Lériger de Laplante..	.....			36	69		111	22	...	.....	1 0 7	425
			3	...	2	35	9	.						
394	84	Do. ..	1	.....		35	8	...	35	80	...	.....	0 6 8	426
395	84	Frs. Lefebvre.....	1	.....		35	7	...	35	80	...	.....	0 6 8	427
396	85	Do.	.....			35	7	.	70	50	...	.....	0 13 2	428
			2	.....		34	8	.						4
397	86	Amable Roy.....	2	.....		.....			32	.....		.....	0 5 11	
398	86	Jérémie Lériger de Laplante.	.....			.....			14	70	...	.....	0 2 9	
399	86	Médard Lériger de Laplante.	.....			.....			14	70	...	.....	0 2 9	430
400	86	Frs. Lefebvre.....	.....			.....			....	58	...	.....	0 0 2	431
401	87	Frs. Boyer.....	2	.....		30	2	9	60	90	...	.....	0 11 3	432
402	88	Athanase Toupin.....	1	.....		.....			46	.....		.....	0 8 6	433
403	88	Pierre Toupin.....	1	.....		.....			14	.....		.....	0 2 7	434
404	89	Joseph Charles Lanctôt.....	.....			.....			20	31	...	.....	0 3 10	435
405	89	Athanase Toupin.....	.....			.....			26	85	...	.....	0 5 0	436
406	89	Pierre Toupin.....	.....			.....			17	25	...	.....	0 3 4	437
407	90	Joseph Charles Lanctôt.....	.....			26	1	.	41	.....		.....	0 7 7	438
			1	5	4	27	5	.						
408	90	Pierre Toupin.....	1	5	...	4	3	...	6	75	...	.....	0 1 4	439
409	91	Louis Toupin.....	.....			.....			53	.....		.....	0 9 10	440
410	91	Pierre Toupin.....	.....			.....			10	50	...	.....	0 2 0	441
411	91	Joseph Lefebvre.....	.....			.....			31	.....		.....	0 5 9	442
412	92	Pierre Toupin.....	1	6	9	30	.....		49	50	...	.....	0 9 3	
413	93	Barthélemy Lefort.....	1	5	...	.....			22	50	...	.....	0 4 3	
414	93	Joseph et Anastasie Lefort...	.....			.....			22	50	...	.....	0 4 3	443
415	94	Barthélemy Lefort.....	.....			.....			23	60	...	.....	0 4 5	444
416	94	Antoine Fortier.....	.....			.....			15	.....		.....	0 2 9	
417	94	Amable Lefort.....	3	.....		.....			52	.....		.....	0 9 8	

No. de référence.	No. du Terrier.	NOMS DES CENSITAIRES.	ÉTENDUE DE LA CONCESSION OU DU TERRAIN POSSÉDÉ. FRONT. Arpents.	Perches.	Pieds.	PROFONDEUR. Arpents.	Perches.	Pieds.	SUPERFICIE. Arpents.	Perches.	Pieds.	Emplacements ou Lots à bâtir, ou pour d'autres fins que pour des fins agricoles. VALEUR. £ s. d.	Montant de la Rente Constituée à être payée par le Censitaire. £ s. d.	Voyez référence au bas.
		Concession Nord-Ouest, Lasaline.—(Suite.)												
418	95	Gabriel Serre dit St. Jean	.....			.....			12	39	...	.....	0 2 5	
419	95	Héritiers F. X. Laplante	.....			.....			12	39	...	.....	0 2 5	
420	95	Jean Bte. Fortier	2	.....		15	2	9	30	50	...	.....	0 5 9	
421	96	Casimir St. Jammes dit Beauvais	1	3	6	24	7	12	31	30	...	.....	0 5 11½	
			.....			22	1	8						
422	97	Do.	1	3	6	22	1	8	27	80	...	.....	0 5 2½	
			.....			19	5	4						
423	98	Do.	1	3	6	19	5	4	24	.....		.....	0 4 5½	
			.....			16	9	...						
424	99	Constant Monchamp	1	5	...	16	9	...	23	14	...	.....	0 4 3½	
			.....			13	9	9						
425	100	Constant Monchamp *et al*	1	5	...	.....			18	71	...	.....	0 3 6½	
426	101	Do.	.....			.....			7	70	...	.....	0 1 6½	
427	102	Louis Bisson	1	.....		.....			8	54	...	.....	0 1 8½	
428	103	Do.	1	2	9	.....			7	91	...	.....	0 1 6½	
[illegible]	104	Julien Bisson	2	.....		.....			7	.....		.....	0 1 4	
		Concession Sud-Est, Lasaline.												
430	1	J. Bte. Bachant	.....			.....			10	...	...	.....	0 1 10½	
431	1	Jérémie Lériger de Laplante	.....			.....			3	58	...	.....	0 0 9½	
432	1	Urbain Faille	.....			.....			15	.....		.....	0 2 9½	
433	2	Benjamin Bray	1	2	9	7	.....		9	.....		.....	0 1 8½	
434	2	J Bte. Bachant	.....			.....			35	4	...	.....	0 6 6	
435	3	J. Bte. Deneuville	3	7	...	.....			29	54	...	.....	0 5 7	
436	4	Do.	1	5	...	.....			12	35	...	.....	0 2 6½	
437	3, 4	François Barbeau	.....			.....			4	75	...	.....	0 1 0	
438	5	Ignace Dupuis	2	8	...	.....			28	44	...	.....	0 5 4½	
			1	5	...	.....								
439	6	Joseph Perras	...	4	10	.....			9	16	...	.....	0 1 8½	
440	6	Ignace et Eusèbe Dupuis	.....			.....			74	10	...	.....	0 13 9	
441	7	Joseph Perras	1	7	3	12	4	...	21	29	...	.....	0 4 1½	
442	8	Do.	2	6	15	.....			31	90	...	.....	0 6 0	
		Concession Sud, Lapigeonnière.												
443	1	Olive Gauthier	.....			.....			1	.....		.....	0 0 2½	
444	1	Représentants Pierre Pigeon	.....			.....			1	25	...	.....	0 0 5	
445	2	Olive Gauthier	.....			.....			9	70	...	.....	0 1 10½	
446	3	Michel Bouchard	.....			.....			11	.....		.....	0 2 0½	

No. de référence.	No. du Terrier.	NOMS DES CENSITAIRES.	ÉTENDUE DE LA CONCESSION OU DU TERRAIN POSSÉDÉ. FRONT. Arpents.	Perches.	Pieds.	PROFONDEUR. Arpents.	Perches.	Pieds.	SUPERFICIE. Arpents.	Perches.	Pieds.	Emplacements ou Lots à bâtir, ou pour d'autres fins que pour des fins agricoles. VALEUR. £ s. d.	Montant de la Rente Constituée à être payée par le Censitaire. £ s. d.
		Concession Sud, Lapigeonnière.—(Suite.)											
447	3	Antoine Auprix							3	75			0 0 10
448	3	Théophile Desrochers							1				0 0 2
449	4	Flavie Gauthier	3	2	9				32	33			0 6 1
450	4	Marcel Boucher	2						22				0 4 1
451	5	Géoffroy Lefebvre							7	77			0 1 6
452	5	Constant Cardinal							22	40			0 4 3
453	6	Cyprien Doris	4			9			36				0 6 8
454	7	Etienne Isabelle	2			8	1	9	16	30			0 3 2
455	8	Géoffroy Lefebvre							7	15			0 1 4
456	8	François Robert							15	18			0 3 0
457	9	Médard Dupuis	2			6	8		13	60			0 3 0
458	10	Do.	2	2	9	5	9		1	47			0 0 5
459	10	Alfred Robert	1	2	9	6	2	9	8	33			0 1 8
460	11	Julien Ricard	2	5		5	6		14				0 2 8
461	12	Joseph David							12	65			0 2 5
462	12	Do.							2	20			0 0 7
463	13	Vital Coupal	3	9		4	6		16				0 3 1
464	14	Joseph Boire	3			3	2		9	60			0 1 10
465	15	Vital Coupal							3	90			0 0 9
466	15	François Coupal							3	35			0 0 9
467	16	Do.	2			1	7	9	3	50			0 0 9
468	17	François Paradis							1	25			0 0 5
469	17	Elizabeth Paradis								25			0 0 1
470	17	J. Bte. Langevin								34		10 0 0	0 0 1
471	17	J. Bte. Viau								17		30 0 0	0 0 1
472	17	Timothé Lamoureux								17		40 0 0	0 0 1
473	17	Dominique Monette, père								34		40 0 0	0 0 1
474	17	Narcisse Coupal								10		25 0 0	0 0 1
475	17	Pierre Paradis								80			0 0 2
476	17	Clément Gervais								18		24 0 0	0 0 1
477	17	Joseph Aubertin								18		24 0 0	0 0 1
478	17	Révérend M. E. Foisy								16		50 0 0	0 0 1
479	17	Moïse Roy								17		40 0 0	0 0 1
480	17	Les Commissaires d'Ecoles de Saint Michel Archange								8			0 0 1
481	17	Antoine Trottier								6		24 11 8	0 0 1
482	17	Eusèbe Lanctôt								17		15 0 0	0 0 1

No. de référence.	No. du Terrier.	NOMS DES CENSITAIRES.	ÉTENDUE DE LA CONCESSION OU DU TERRAIN POSSÉDÉ. FRONT Arpents	Perches	Pieds.	PROFONDEUR. Arpents.	Perches	Pieds.	SUPERFICIE. Arpents.	Perches	Pieds.	Emplacements ou Lots à bâtir, ou pour d'autres fins que pour des fins agricoles. VALEUR. £ s. d.	Montant de la Rente Constituée à être payée par le Censitaire. £ s. d.	Voyez référence au bas.
		Concession Saint George.												
483	1	Clovis Patenaude *et al*							14	70			0 2 9½	
484	1	Marie Anne Decoste *et al*							72	37			0 13 6½	
485	1	Alfred Pinsonnault	5						5	40			0 1 2	
486	2	Romuald Montour	1	5					42	69			0 8 0	
487	3	Paul Gamache	1	5					42	13			0 7 10	
488	4	Frs. Barbeau	3			27	9		82	57			0 15 5	
489	5	Casimir St. Jammes dit Beauvais	4			27	1	9	106	50			0 19 10	
490	6	Jos. Octave Pinsonnault	5			26	1	9	127	62			1 3 9½	
491	7	Julien Longtin	3			24	1	9	73	57			0 13 9	
492	8	Léandre Trudeau	3			23	4		71	32			0 13 4½	
493	9	James McAvilla	3			21	9		69	8			0 12 10	
494	10	Frs. Dupuis	1	5					33	41			0 6 3½	
495	10	Jos. Octave Pinsonnault							29	75			0 5 7	
496	10	Jean Bte. Boyer							4				0 0 10	
497	11	Gilbert Brio dit Barreau							21	47			0 4 1	
498	11	Frs. Dupuis							21	47			0 4 1	
499	12	Gilbert Brio dit Barreau	1		5				22				0 4 1½	
500	12	Jos. Octave Pinsonnault	1		5				21	48			0 4 1	
501	13	Marguerite Asselin							13	77			0 2 7½	
502	13	Frs. Asselin							13	77			0 2 7½	
503	13	Jean Bte. Asselin							13	77			0 2 7½	
504	14	Frs. Asselin	2			20	1	9	40	30			0 6 9½	
505	15	Représentants Frs. Bisson	1						19	5			0 3 7	
506	15	Pierre Hébert	3						58	55			0 11 0	
507	16	André Faille	2			18	6	9	37	30			0 7 1	
508	17	Représentants Frs. Bisson	3			17	6	9	54	8			0 10 1	
509	18	Frs. Désautels	1	5					27				0 5 0	
510	18	Jean Bte. Van Chestein	1	5					24	83			0 4 7½	
511	19	Michel Ménard							85	19			0 15 11	
512	19	Frs. Desmarais *et al*							19	46			0 3 8½	
513	20	Do.							3	50			0 0 10	
514	20	Alexis Perras	1	5					22	69			0 4 5	

No. de référence.	No. du Terrier.	NOMS DES CENSITAIRES.	ÉTENDUE DE LA CONCESSION OU DU TERRAIN POSSÉDÉ. FRONT. Arpents.	Perches.	Pieds.	PROFONDEUR. Arpents.	Perches.	Pieds.	SUPERFICIE. Arpents.	Perches.	Pieds.	Emplacements ou Lots à bâtir, ou pour d'autres fins que pour des fins agricoles VALEUR. £ s. d.	Montant de la Rente Constituée à être payée par le Censitaire. £ s. d.
		***Concession Saint George.*— (Suite.)**											
515	20	Ambroise Santoire	1	5					22	50			0 4 3
516	20	Camille Bisson	1	5					22	50			0 4 3
517	20	Noël Riel							19	31			0 3 7
		Concession Sud, Sanguinet Manor.											
518	126	Noël Riel							7	38			0 1 6
519	126	Pierre Laroche	1						11	30			0 2 9
520	126	Bazile Pinsonnault							28	30			0 5 4
521	126, 127	Hubert Cardinal							28				0 5 3
522	126, 127	Joseph Riel							27	40			0 5 2
523	126, 127	Julien Riel							25				0 4 8
524	127	Antoine Lamirande							20	28			0 3 10
525	127	Eusèbe Boyer							13				0 2 5
526	127	François Coupal							37				0 6 10
		Concession Saint Régis.											
527	1	Joseph Doré	1	5		2	4	9	3	67			0 0 10
528	2	Antoine Deniger	2			5	3	9	10	70			0 2 1
529	3	Léon Boyer	1			7	6	9	7	65			0 1 6
530	4	Do.	1	5	9	8 10	3 2	9	11	38			0 2 9
531	5	J. Bte. Rhéaume	1	5		10 12	2 6	9 14	17	20			0 3 4
532	6	Do.		2	9				3	48			0 0 9
533	6	George Colpron	1	2	9	12 15	6 1	14	17	36			0 3 4
534	7	Joseph Colpron	2			16	7		33	40			0 6 3
535	8	Joseph Colpron *et al.*							17	18			0 3 4
536	8	Moïse Longtin							15	7			0 2 9
537	9	L.	2						22	85			0 4 3
538	9	Paul Labelle	1						6	92			0 1 4
539	9	Léon Boyer	1						8	92			0 1 8
540	9	François Payant		5		2			1				0 0 3
541	9	François Dugas		5		2			1				0 0 3
542	10	Représentants P. Héroux	4			13 5	9 9	5 3	11	10			0 2 1
543	11	Do.							25				0 0 2

No. de référence	No. du Terrier.	NOMS DES CENSITAIRES.	ÉTENDUE DE LA CONCESSION OU DU TERRAIN POSSÉDÉ. FRONT. Arpents.	Perches.	Pieds.	PROFONDEUR. Arpents.	Perches.	Pieds.	SUPERFICIE. Arpents.	Perches.	Pieds.	Emplacements ou Lots à bâtir, ou pour d'autres fins que pour des fins agricoles. VALEUR. £ s. d.	Montant de la Rente Constituée à être payée par le Censitaire. £ s. d.	Voyez référence au bas.
		Concession Saint Simon.												
344	1	Bazile Guérin								75			0 0 2½	
345	2	Antoine Goyette	1	9	10	4	8		9	39			0 1 10½	
346	3	Louis Vincent	2						15	11			0 2 10	
347	4	Cyprien Lefebvre	1	8	8				22	37			0 4 3½	
348	5	Maurice Guérin	1			15	2	9	15	25			0 3 0	
349	6	Do.	1	4	16	17	9		26	65			0 5 0½	
350	7	Cyprien Lefebvre							41	10			0 7 7½	
351	8	Do.							11				0 2 0½	
352	8	F. X. Renaud							11				0 2 0½	
353	9	Bazile Pinsonnault	2	2	9				66	60			0 12 5	
354	10	Alexis Moquin	2	9	8				88				0 16 4	
355	10	Toussaint Perras	1	5					44	4			0 8 2½	
356	11	Do.	1	4	13				44	17			0 8 2½	
357	12	Joseph Brais dit Labonté	3						88	80			0 16 6	
358	13	Charles Tougas	2	9	13				88				0 16 4	
359	14	Auguste Géoffroy Bazinet	3						88	81			0 16 6	
360	15, 16	Do.	6	9	9				37	80			0 7 1	
361	15	Michel Emard							49	41			0 9 3	
362	16	Urbain Moquin							48				0 8 11½	
363	16	Toussaint Lemieux							2				0 0 5	
364	17	Do.	7	7	9				96	50			0 18 0	
365	18	Michel Emard	2						59	90			0 11 11½	
		Concession Saint Christophe.												
366	1	Toussaint Perras	6	2	9				27	81			0 5 2½	
367	2	Do.	2			9	9	9	19	90			0 3 8½	
368	3	Joseph Brais dit Labonté	3	8	9	13	8		53	13			0 9 10	
369	4	Charles Tougas	2	2	9	16	7	9	37	69			0 7 1	
370	5	Do.	2			18	9		36	10			0 6 8½	
371	6	Louis Tougas	1	7	9				33	43			0 6 4	
372	6	Pierre Tougas							29	43			0 5 7	
373	6	Raphaël Tougas							4				0 0 10	
374	7	Do.	1	4	5				29				0 5 5	
375	8	Joseph Hébert	2		14				44	30			0 8 4½	
376	9	Charles Mondou	2			23			46	80			0 8 8½	
377	9	Toussaint Lemieux	2						46	60			0 8 8½	

No. de référence.	No. du Terrier.	NOMS DES CENSITAIRES.	ÉTENDUE DE LA CONCESSION OU DU TERRAIN POSSÉDÉ. FRONT. Arpents.	Perches.	Pieds.	PROFONDEUR. Arpents.	Perches.	Pieds.	SUPERFICIE. Arpents.	Perches.	Pieds.	Emplacements ou Lots à bâtir, ou pour d'autres fins que pour des fins agricoles. VALEUR. £	s.	d.	Montant de Rente Constituée à cette Concession £	s.	d.
		Concession Saint Christophe.—(Suite.)															
578	9	Pierre Perras							46	81					0	8	8
579	10	Pierre Brossard	3	14					80						0	14	10
580	11	J. B^te. Lefrançois	2						54	25					0	10	2
581	12	F. X. Renaud							33	34					0	6	1
582	12	Antoine Ste. Marie							11						0	2	0
583	12	Joseph Brais dit Labonté							10						0	1	10
584	13	Antoine Ste. Marie	1			22			22						0	4	1
585	14	Pierre Mercil	3	7					31	36					0	5	11
586	15	Do.	3	7	2	16	9	9	30	93					0	5	6
587	16	Do.							47	53					0	8	11
		Concession Sainte Thérèse.															
588	1	Joseph Bedard	3						89	52					0	16	7
589	2	Constant Lanctôt	3		12				106	6					0	19	8
590	3	Do.	1	5					44	12					0	8	0
591	3	Les Commissaires d'Ecoles de Saint Rémi								25					0	0	2
592	3	Laurent Hébert	1	5					44	37					0	8	4
593	4	Joseph Garant	2			6	8	9	13	70					0	2	7
594	5	Charles Désautels							93						0	17	3
595	5	Toussaint Martin	2			18			36						0	6	8
596	5	Do.							3	75					0	0	10
597	6	Do.							14	50					0	2	9
598	6	Michel Brien							14						0	2	7
599	7	Pierre Perras							14						0	2	7
600	7	Michel Brien							25	89					0	4	10
601	8	Michel Ariel	2						42	15					0	7	10
602	8	Pierre Perras							3	65					0	0	9
603	9	Louis Narbonne	1						14	90					0	2	9
604	9	Pierre Désautels	1						10	10					0	1	11
605	10	Louis Adam							42	87					0	8	0
606	10	Alexis Fresne							7	13					0	1	6
607	11	Amable Pinsonnault *et al.*	5	8	9				155	17					1	8	10
608	12	Joseph Troie	3			30			90						0	16	8
609	13	Do.	2	9	14	30			89	34					0	16	8
610	14	Pierre Laroche	3			30			90						0	16	8
611	15	Nicolas Campbell							41	75					0	8	4

No. de référence	No. du Terrier.	NOMS DES CENSITAIRES.	ÉTENDUE DE LA CONCESSION OU DU TERRAIN POSSÉDÉ. FRONT. Arpents	Perches	Pieds.	PROFONDEUR. Arpents.	Perches	Pieds.	SUPERFICIE. Arpents.	Perches	Pieds	Emplacements ou Lots à bâtir, ou pour d'autres fins que pour des fins agricoles. VALEUR. £ s. d.	Montant de la Rente Constituée a été payée par le Censitaire. £ s. d.	Voyez référence au bas.
		Concession Sainte Thérèse.— (Suite.)												
612	15	Vital Campbell							44	75			0 8 4½	
613	16	Ls. Laporte et N. Campbell							55	65			0 10 4½	
614	16	Joseph Troie							33	40			0 6 4	
615	17	Jean Bte. Lamarre	3			30			90				0 16 8	
616	18	Louis Laplante	2						58	66			0 10 11½	
617	19	Jean Bte. St. Charles	2						29				0 5 5	
618	19	Paul Laplante	2						29				0 5 5	
619	20	Do.	2		3	15			30	25			0 5 9	
620	20	Elie Paré							15	13			0 2 9½	
621	20	Jean Bte. St. Charles							15	13			0 2 9½	
622	21	Chrysante Arel	3			30			90				0 16 8	
623	22	Charles Marotte	3			30			90				0 16 8	
624	23	Joseph Poissant	2			30			60				0 11 1½	
625	24	Antoine Bourbeau	1	4		30			30	66			0 5 9	
626	25	Toussaint Perras	2			30			60				0 11 1½	
627	26	Emery Ste. Marie	2			30			60				0 11 1½	
628	27	François Barré	1	8	2	30			54	34			0 10 2	
629	28	Nazaire Lamarre	2	9		30			61	50			0 11 6	
630	29	Joseph Campbell	2			30			60				0 11 1½	
631	30	Hubert Longtin	2			30			60				0 11 1½	
632	31	André Bisson	2			30			60				0 11 1½	
633	32	Narcisse Longtin	2			30			60				0 11 1½	
634	33	François Pinsonnault	2			30			60				0 11 1½	
635	34	Jacques Ste. Marie							40	45			0 7 7½	
636	34	Jean Bte. Ste. Marie							20	67			0 3 11	
637	35	Joseph Garant *et al*	3			30			90				0 16 8	
638	36	Gabriel Tarreau	2			25			50				0 9 3½	
639	36	Moïse Gervais	2			5			10				0 1 10½	
640	37	Gabriel Tarreau	1			25			25				0 4 8	
641	37	Moïse Gervais	1			5			5				0 1 0	
642	38	Anthony Smail	1	5		30			45				0 8 4½	
643	39	Cyprien Gagné	1	5		24			36				0 6 8½	
644	39	Pierre Marotte	1	5		6			9				0 1 8½	
645	40	Simon Desnoyers	2			24			48				0 8 11½	
646	40	Chrysante Arel	2			6			12				0 2 3½	
647	41	Charles Bédard	2			30			60				0 11 1½	

No. de référence.	No. de Terrier.	NOMS DES CENSITAIRES.	ÉTENDUE DE LA CONCESSION OU DU TERRAIN POSSÉDÉ. FRONT. Arpents	Perches	Pieds	PROFONDEUR. Arpents	Perches	Pieds	SUPERFICIE. Arpents	Perches	Pieds	Emplacements ou Lots à bâtir, ou pour d'autres fins que pour des fins agricoles. VALEUR. £ s. d.	Montant de la Rente Constituée à être payée par le Censitaire £ s. d.
		Concession Sainte Thérèse.—(Suite.)											
648	42	J. Bte. Barrette	4			30			120				1 2 3
649	43	Isaac Oligny	4			30			120				1 2 3
650	44	Pierre Laroche	1	5	1½	30			45	25			0 8 6
651	44	Isaac Oligny	1	5	1½	30			45	25			0 8 6
652	45	Do.	9	1		30			273				2 10 7
653	46	Jacques Claude	3			25			75				0 13 11
654	46	Dominique Robidoux	3			5			15				0 2 9
655	47	Olivier Boyer	3			30			90				0 16 8
656	48	Représentants Pierre Héroux	3		6	30			91				0 16 10
657	48	Dame Euphémie Tessier	3		6				85				0 15 9
658	48	Noël Mire	1			6			6				0 1 2
659	49	J. Bte. Sorel	3		5	30			90	83			0 16 10
660	50	Nicolas Patenaude	3			30			90				0 16 8
661	51	Odile Patenaude	3			30			90				0 16 8
662	52	Héritiers A. Dugas	2	5		30			75				0 13 11
663	52	Julien Oligny		5		30			15				0 2 9
664	53	Do.	1	5	2	30			45	33			0 8 6
665	54	Do.		5		30			15				0 2 9
666	54	Théophile Oligny	2	5		30			75				0 13 11
667	54	Hubert Oligny	2	5	9	30			76	50			0 14 3
668	54	Nicolas Patenaude		5		30			15				0 2 9
669	55	Do.	1	5	3	30			45	50			0 8 6
670	56	René Garant	3		7	30			91	17			0 16 10
671	57	J. Bte. Gauthier							62				0 11 6
672	57	Pierre Pinsonnault							74	50			0 13 11
673	57	Alexis Emard							19	50			0 3 8
674	"	La Compagnie du Chemin à lisses de Montreal et New-York							76				0 11 1
		Concession Nord-Ouest, Saint Pierre.											
675	1	Venance Lefebvre	2	5	8				7	38			0 1 4
676	2	Louis Ste. Marie	1	4	8	7	4		10	16			0 1 10
677	3	Ignace Longtin							9	3			0 1 4
678	3	Pierre S. Cardinal							4	49			0 1 0
679	4	F. X. Gagné							23				0 4 3

No de Référence	No du Terrier	NOMS DES CENSITAIRES.	ÉTENDUE DE LA CONCESSION OU DU TERRAIN POSSÉDÉ — FRONT: Arpents	Perches	Pieds	PROFONDEUR: Arpents	Perches	Pieds	SUPERFICIE: Arpents	Perches	Pieds	Emplacements ou Lots à bâtir, ou pour d'autres fins que pour des fins agricoles. VALEUR. £ s. d.	Montant de la Rente Constituée à être payée par le Censitaire. £ s. d.	Voyez référence au bas.
		Concession Nord-Ouest, Saint Pierre.—(Suite.)												
680	5	Jean Bte. Tourneur	2	8	5				51	15			0 9 8	
681	6	F. X. Gagné	1						22	15			0 4 1½	
682	7	Héritiers Pierre Gervais	1	8	4	24	5	11	44	76			0 8 4½	
683	8	Jean Bte. Viau *et al.*	1	3	15				40	10			0 7 7½	
684	8	F. X. Gagné		4	13	26	5		12	51			0 2 5½	
685	9	Joseph Normandin	2						63	30			0 11 10	
686	10	Ignace Caillé	1	9	10				68				0 12 7½	
687	11	Do.	1			11			11				0 2 0½	
688	11	Joseph Normandin							23				0 4 3½	
689	11	Antoine Desbois							46				0 8 6½	
690	11	Do.							51	69			0 10 2½	
691	12	Antoine Goyette	2			19			38				0 7 1	
692	12	Pierre Létourneau	2	4		20			40	40			0 7 7½	
693	13	Hubert Rhéaume							15	75			0 3 0	
694	13	Pierre Rhéaume							40				0 7 5½	
695	14	Olivier Rhéaume		6	12	39			26				0 4 10	
696	15	Pierre Létourneau							2	16			0 0 7½	
697	15	F. X. [illegible]							6	20			0 1 4	
698	16	Pierre Rhéaume		2	4	37	5		8	33			0 1 8½	
699	16	Hubert Rhéaume							3				0 0 10	
700	16	Pierre Létourneau							1	16			0 0 7½	
701		X. Robert							5	87			0 1 2	
702	17	Hubert Rhéaume		6	12	26	8		17	87			0 3 4½	
703	17	Pierre Létourneau							7	71			0 1 6½	
704	18	Hubert Cardinal							86	53			0 15 0	
705	19	Michel Fiffe	2						70				0 13 0	
706	20	Julien Fiffe	1			29			29				0 5 5	
707	20	Olivier Fiffe	1			1			1				0 0 3	
708	21	Joseph David	2			30			60				0 11 1½	
709	22	Joseph Gagné	2						61	54			0 11 6	
710	22	J. B. Lebeau	2						2				0 0 5½	
711	23	Paul Gagné	1	5	2	30			45	34			0 8 6½	
712	24	Do.	2		4	30			60	75			0 11 3½	
713	25	Raphaël Cardinal	2	5	7	30			76	77			0 14 3½	
714	25	Do.	1			10			10				0 1 10½	
715	26	Augustin Lefort	1			10			10				0 1 10½	

No. de référence.	No. du Terrier.	NOMS DES CENSITAIRES.	ÉTENDUE DE LA CONCESSION OU DU TERRAIN POSSÉDÉ. FRONT. Arpents.	Perches.	Pieds.	PROFONDEUR. Arpents.	Perches.	Pieds.	SUPERFICIE. Arpents.	Perches.	Pieds.	Emplacements ou Lots à bâtir, ou pour d'autres fins que pour des fins agricoles. VALEUR. £ s. d.	Montant de la Rente Constituée à être payée par le Censitaire. £ s. d.
		Concession Nord-Ouest, Saint Pierre.—(Suite.)											
716	26	Joseph David	2			20			40				0 7 5
717	27	Amable Bouthillier	2			30			60				0 11 1
718	28	Edouard Lanctôt	2			30			60				0 11 1
719	29	Antoine Dubuc	2		11	20			41	22			0 7 10
720	29	J. Brais dit Laboné	2		11	10			20	83			0 3 10
721	30	Joseph Benoit	1	9	15				52				0 9 8
722	30	Chs. Bouteille dit Bonneville							7	50			0 1 6
723	31	Do.							18				0 3 5
724	31	Antoine Dubuc	2						10				0 1 10
725	31	Pierre Choquet	2			16	5		33				0 6 2
726	32	Timothé Dupuis	2			30			60				0 11 1
727	33	Antoine Longtin *et al*	3		14	30			92	83			0 17 3
728	34	Louis Césaire Ste. Marie	2		13				62	22			0 11 8
729	34	Joseph Bonneville	1		6				31	11			0 5 11
730	35	Géoffroy Brossard	3	1	4	30			93	66			0 17 5
731	36	Luc Lefort	3			30			90				0 16 8
732	37	Antoine Normandin	1	5		30			45				0 8 4
733	38	Alaric Gareau *et al*							67				0 12 5
734	38	Israël Ste. Marie							7	43			0 1 6
735	39	L. A. Lefebvre	3						81				0 15 0
736	40	Do.	2	5		30			75				0 13 11
737	41	Do.	3			26 27	7 6	9 5	81	57			0 15 2
738	42	Célestin Beaudin	1	4	16	27 28	6 4	5 6	41	74			0 7 10
739	43	Médard Brousseau	2						59	4			0 10 11
740	44	Noël Contois	2	5		24	1	1	60	38			0 11 3
741	44	Pierre Mercil	2	5		6			15				0 2 10
742	45	Luc Désautels	1			26		12	26	7			0 4 10
743	45	Luc Santuaire		5					13	75			0 2 7
744	45	Ambroise Santuaire	1	5					40	55			0 7 7
745	45	Jean Bte. Perras	3			5			15				0 2 10
746	46	Médard Brisson	1	5	2				22				0 4 1
747	46	Jean Bte. Perras	1	5	2				28				0 5 3
748	47	Théophile Blain	1	5	2				25				0 4 8
749	47	Jean Bte. Perras	1	5	2				25				0 4 8
750	48	Joseph Bedard	3		12				12	93			0 2 4

No. de référence.	No. du Terrier.	NOMS DES CENSITAIRES.	ÉTENDUE DE LA CONCESSION OU DU TERRAIN POSSÉDÉ. FRONT. Arpents.	Perches.	Pieds.	PROFONDEUR. Arpents.	Perches.	Pieds.	SUPERFICIE. Arpents.	Perches.	Pieds.	Emplacements ou Lots à bâtir, ou pour d'autres fins que pour des fins agricoles. VALEUR. £ s. d.	Montant de la Rente Constituée à être payée par le Censitaire. £ s. d.	Voyez référence au bas.
		Concession Nord-Ouest, Saint Pierre.—(Suite.)												
751	49	L. A. Lefebvre	3						17	5			0 3 3	
752	50	Pierre Létourneau		9	13				28	75			0 5 4½	
753	51	Héritiers N. Caillé	1	9	8				57	51			0 10 9½	
754	52	Louis Boyer	3						49				0 9 1½	
755	53	Do.	1						29	70			0 5 1½	
756	54	Joseph Brousseau	1	5					44	40			0 8 4½	
757	55	Do.	1	5					44	40			0 8 4½	
758	56	Do.							28				0 5 2½	
759	56	Paul Aguenier							17				0 3 2	
760	57	Joseph Giroux	1	5					42	20			0 7 11½	
761	57	Raphaël Cardinal							2	50			0 0 7	
762	58	Joseph Giroux	1		11				27				0 5 0	
763	58	François Gauthier		5		2			1				0 0 3	
764	58	Claire Bessette, épouse de F. Gauthier		5					3	50			0 0 10	
765	59	Paul Aguenier	1						22	7			0 4 1	
766	59	Antoine Bélanger							7	50			0 1 6½	
767	59	Séraphin Martin	1						29	59			0 5 6½	
768	60	Alexis Moquin	2						43	15			0 8 2	
769	60	Antoine Bélanger	2			8			16				0 3 0½	
770	61	Jean Bte. Brisson	1			8			8				0 1 6½	
771	61	Michel Brien dit Durocher	1						21	32			0 4 1	
772	61, 62	Héritiers Amable Gauthier								75		13 0 0	0 0 3	
773	62	Jean Bte. Brisson							10	58			0 2 0½	
774	62	Alexis Bisson	1	5					31	75			0 5 5	
775	62	Pierre Roy							1			6 5 0	0 0 3	
776	62	Antoine Bélanger		5		2			1				0 0 3	
777	63	Simon Grégoire							8	50			0 1 8½	
778	63	Alexis Bisson	1	5		21	2	9	32				0 6 0	
779	63	Antoine Bélanger							4	50			0 1 0	
780	64	François Bedard, père	3						88	72			0 16 6½	
781	65	Joseph Garant	1	5					40	37			0 7 7	
782	65	Etienne Hébert							1			6 5 0	0 0 3	
783	65	Narcisse Boursier		5		2			1			6 5 0	0 0 3	
784	65	Louis Martin								40		4 3 4	0 0 2½	
785	65	Jacques Girard		5		3			1	60			0 0 5½	

No. de référence.	No. du Terrier.	NOMS DES CENSITAIRES.	ÉTENDUE DE LA CONCESSION OU DU TERRAIN POSSÉDÉ. FRONT. Arpents.	Perches.	Pieds.	PROFONDEUR. Arpents.	Perches.	Pieds.	SUPERFICIE. Arpents.	Perches.	Pieds.	Emplacements ou Lots à bâtir, ou pour d'autres fins que pour des fins agricoles. VALEUR. £ s. d.	Montant de la Rente Constituée à être payée par le Censitaire. £ s. d.
		Concession Nord-Ouest, Saint Pierre.—(Suite.)											
786	66	Henry Scriber	1	5	...	...	...	...	44	35	...	.....	0 8 4
787	67	J. Bte. Daigneau	1	5	...	...	...	...	44	36	...	.....	0 8 4
788	68	Antoine Bélanger	...	...	...	...	...	...	9	...	...	.....	0 1 8
789	68	Joseph Moquin	1	2	9	14	...	...	17	12	...	.....	0 3 4
790	68	Avila et Edouard Lefebvre	...	...	...	...	...	...	8	36	...	.....	0 1 8
791	68	Léon Houle	...	...	...	...	...	...	12	...	...	.....	0 2 3
792	68	Simon Pinsonnault	...	6	2	8	6	9	5	25	...	.....	0 1 1
793	69	F. X. Son dit Martin	...	...	...	...	...	...	....	49	...	6 5 0	0 0 2
794	69	Célestin Riel	...	...	...	...	...	...	11	25	...	.....	0 2 3
795	69	Narcisse Guibord	1	5	...	...	...	...	23	...	...	.....	0 4 3
796	70	Do.	...	...	...	...	...	...	20	50	...	.....	0 3 10
797	70	Simon Pinsonnault	...	...	...	...	...	...	17	54	...	.....	0 3 4
798	71	André Barbeau	2	8	...	...	...	...	60	92	..	.....	0 11 3
799	71, 72	Amable Troie	...	...	...	...	...	...	11	...	...	.....	0 2 0
800	71, 72	Narcisse Guibord	...	...	...	...	...	...	10	30	...	.....	0 2 0
801	73	Do.	...	...	...	...	...	...	4	...	...	.....	0 0 10
802	73	Ludger Dumontet	...	...	...	...	...	...	46	...	...	.....	0 8 6
803	73	Amable Troie	...	...	...	...	...	...	22	...	...	.....	0 4 1
804	74	Geoffroy Lefebvre	1	5	...	...	...	...	38	48	...	.....	0 7 3
805	75	François Bedard, fils	1	5	...	...	...	...	26	7	...	.....	0 4 10
806	75	Messire P. Bedard	1	5	...	...	...	...	12	...	...	.....	0 2 3
		Concession Nord, Sanguinet Manor.											
807	76	Messire Pierre Bedard	1	5	...	...	...	...	26	80	...	.....	0 5 0
808	76	Edouard Lemieux	...	8	14	...	...	...	3	34	...	.....	0 0 10
809	76	Joseph Godard	...	7	9	6	5	9	5	...	...	.....	0 1 0
810	76	Paul Pinsonnault	...	7	9	...	...	...	1	13	...	.....	0 0 3
811	75, 76	Amable Santoire	...	...	...	...	...	...	1	50	...	.....	0 0 5
812	76	Veuve J. B. Brisson	...	...	...	...	...	...	2	34	...	.....	0 0 7
813	77	Antoine Rousseau	3	...	...	...	...	...	77	63	...	.....	0 14 8
814	77	Camille Bisson	...	...	...	...	...	...	2	50	...	.....	0 0 7
815	78	Léon Lachapelle	1	6	9	...	...	...	29	8	...	.....	0 5 5
816	78	Eugène Rousseau	1	6	...	10	...	...	15	16	...	.....	0 2 10
817	79	Alexis Perras	3	...	...	...	...	...	3	50	...	.....	0 0 10
818	79	J. Bte. Lamarre	...	...	...	...	...	...	18	...	...	.....	0 3 1

No. de référence.	No. du Terrier.	NOMS DES CENSITAIRES.	ÉTENDUE DE LA CONCESSION OU DU TERRAIN POSSÉDÉ. FRONT. Arpents.	Perches.	Pieds.	PROFONDEUR. Arpents.	Perches.	Pieds.	SUPERFICIE. Arpents.	Perches.	Pieds.	Emplacements ou Lots à bâtir, ou pour d'autres fins que pour des fins agricoles. VALEUR. £ s. d.	Montant de la Rente Constituée à être payée par le Censitaire. £ s. d.	Voyez référence au bas.
		Concession Nord, Sanguinet Manor.—(Suite.)												
819	79	Léon Lachapelle							25	90			0 4 10	
820	79	La Fabrique de St. Rémi	1	2	9	6			7	50			0 1 6½	
821	80	Do.		7	9	6			4	50			0 1 0	
822	80	Alexis Perras							3	50			0 0 10	
823	80	Pierre Boucher							12				0 2 3½	
824	80	Adolphe Dugas							40				0 7 5½	
825	81	M. O. Bauzet *et al*	2	7					72	22			0 13 6	
826	82	François Véroneau	2			30			60				0 11 1½	
827	82	Moses Sawyer	2						61	35			0 11 6	
828	82	Philip Sawyer	2						61	80			0 11 6	
829	83	Walter Bomhower	4						128	25			1 3 11½	
		Louis Poissant	6						218	17			2 0 7½	
831	85	François Desmarais							118	37			1 2 1	
832	86	Benjamin Gauthier	3	1		22			68	20			0 12 10	
833	87	Isaac Struthers							124	19			1 3 0½	
834	87	Charles Struthers *et al*							79	77			0 14 10	
835	87	Veuve Eustache Leclaire								18		6 5 0	0 0 2½	
836	87	Joseph Gagné								8		4 3 4	0 0 2½	
837	87	Casimir Dupuis	2			3			7	50			0 1 6½	
838	87	Joseph Lachapelle	1	5		4			6				0 1 2	
839	87	Charles Hébert, fils	1			4			4				0 0 10	
840	87	David Létourneau							4	50			0 1 0	
841	87	Etienne Arpin							5				0 1 0	
842	87	Léon Dupuis								50		4 3 4	0 0 2½	
843	87	Etienne Quintal								75		6 5 0	0 0 2½	
844	88	Antoine Bachant	3						100	10			0 18 7	
845	89	Théodore Charbonneau	3						84	30			0 15 9½	
846	89	Charles Hébert	3			10			30				0 5 7½	
847	90	John Atkinson							93	75			0 17 6	
848	91	Alexander Dewey	2	5					117	50			1 1 11	
849	92	Charles Bedard, père	3	5					146	87			1 7 3	
850	93	William Dunn							194	50			1 16 2	
851	93	John Dunn							163	50			1 10 5	
852	93	Euchère Martin							31				0 5 9	
853	94	Joseph Bedard	3			10			30				0 5 7½	
854	94	Ignace Isoire dit Provençal	3			20			60				0 11 2	

No. de référence.	No. du Terrier.	NOMS DES CENSITAIRES.	ÉTENDUE DE LA CONCESSION OU DU TERRAIN POSSÉDÉ. FRONT. Arpents.	Perches.	Pieds.	PROFONDEUR. Arpents.	Perches.	Pieds.	SUPERFICIE. Arpents.	Perches.	Pieds.	Emplacements ou Lots à bâtir, ou pour d'autres fins que pour des fins agricoles. VALEUR. £ s. d.	Montant de la Rente Constituée à être payée par le Censitaire. £ s. d.
		Concession Nord, Sanguinet Manor.—(Suite.)											
855	94 95 97 99	John Stewart	9	9					136	32			1 5 3
856	95	Donald Stewart	3			26			78				0 14 6
857	95	Joseph Bedard	3			4			12				0 2 1
858	96	Donald McKennon	3			30			90				0 16 8
859	97	John Stewart	3			28			84				0 15 7
860	97	George Bell *et al.*	3			2			6				0 1 3
861	97 98 99 100	Kenneth Stewart	8	5					137	28			1 5 7½
862	98	Edouard Raymond	2			15			30				0 5 7½
863	98	Narcisse Boucher	2			15			30				0 5 7½
864	99	Do.	2			10			20				0 3 9
865	99	J. O. Bureau	2			20			40				0 7 5½
866	100	Do.	2			30			60				0 11 1½
867	101	William Elvidge *et al.*	6	1	6				112	25			1 0 11½
868	101	Amable Trudel							89				0 16 6
869	101	Paul Gagné	2			2			4				0 0 10½
870	101	Vital Fontaine							1	50			0 0 5½
871	101	Julien Surprenant							1	50			0 0 5½
872	101	Narc. Trudel, fils d'Amable							27	60			0 5 2½
873	103	Les Commissaires d'Ecoles de Saint Rémi								40			0 0 2½
874	101	Antoine Giroux							2				0 0 5½
875	101	J. B. Rouffard							55				0 10 2
876	101	Robert Varner							1	50			0 0 5½
877	102	François Germain							4				0 0 10
878	102	Narcisse Trudel	3						86				0 15 11½
879	102,103	Gédéon Châtel							56				0 10 5
880	102,103	Abraham Atkinson							56				0 10 5
881	103	Michel Lemieux	3			30			90				0 16 8
882	104	Thomas Vickerman	4						203	7			1 17 10½
883	105	Numa Barber	6	5					276	14			2 11 4
884	105	Joseph Lemieux							35	50			0 6 8½
885	105	J. B. Gourre dit Lajeunesse							2				0 0 5½
886	105	Nicolas Patenaude	4						86	10			0 15 11½
887	105	Pierre Monière	4			4			16				0 3 0
888	106	J. Ble. Gauthier dit St. Germain	3			30			90				0 16 8

No. de référence.	No. du Terrier.	NOMS DES CENSITAIRES.	ÉTENDUE DE LA CONCESSION OU DU TERRAIN POSSÉDÉ. FRONT. Arpents.	Perches.	Pieds.	PROFONDEUR. Arpents.	Perches.	Pieds.	SUPERFICIE. Arpents.	Perches.	Pieds	Emplacements ou Lots à bâtir, ou pour d'autres fins que pour des fins agricoles. VALEUR. £ s. d.	Montant de la Rente Constituée à être payée par le Censitaire. £ s. d.	Voyez référence au bas.
		Concession Nord, Sanguinet Manor.—(Suite.)												
889	106, 107, 108	Ann Dunn, épouse de William Elvidge	...	...	...	...	...	...	142	80	...	.....	1 6 6½	
890	107	William Elvidge	1	5	...	30	...	...	45	...	...	.....	0 8 4½	
891	108	Do.	1	5	...	30	...	...	45	...	...	.....	0 8 4½	
892	109	Mary Dunn, épouse de Henry Boswell	...	...	...	...	...	...	126	78	...	.....	1 3 7	
893	109	Alexander Richardson	4	...	9	...	...	...	86	88	...	.....	0 10 7½	
894	110	Hyacinthe Rhéaume	2	...	...	25	...	...	50	...	...	.....	0 9 3½	
895	110	Louis Quintal	2	...	...	...	...	...	46	80	...	.....	0 8 8½	
896	110	Julien Moquin	4	...	...	...	...	...	79	40	...	.....	0 14 10	
897	111	Michel Billet, fils	4	...	...	...	...	...	60	...	...	.....	0 11 1½	
898	111	Michel Billet, père	4	...	...	...	...	...	72	40	...	.....	0 13 6½	
899	112	Christianna Hanterson	...	...	...	...	...	...	4	...	...	.....	0 0 10	
900	112	Narcisse Truchon	...	...	...	...	...	...	20	...	...	.....	0 3 8½	
901	112	Représentants Jackson	...	...	...	...	...	...	4	...	...	.....	0 0 10	
902	112	Charles Jackson	...	...	...	...	...	...	130	45	...	.....	1 4 3½	
903	112	Mary Stuart, veuve de George Forrester	...	...	...	...	...	...	6	...	...	.....	0 1 2	
		Concession Sud-Est, St. Pierre.												
904	1	Léonard Cardinal	...	...	...	...	...	...	3	14	...	.....	0 0 10	
905	1	Antoine Goyer	...	...	...	...	...	...	6	...	...	.....	0 1 2	
906	2	Louis Boyer	...	...	...	...	...	...	10	3	...	.....	0 1 10½	
907	2	Antoine Goyer	...	...	...	...	...	...	13	80	...	.....	0 2 7½	
908	2	Moïse Perras	...	...	...	...	...	...	7	50	...	.....	0 1 6½	
909	3	Vital Barbeau	2	9	4	...	...	...	3	70	...	.....	0 0 10	
910	3	François Boyer	...	...	...	...	...	...	32	63	...	.....	0 6 2	
911	3, 4	Pauline Arel	...	...	...	...	...	...	50	58	...	.....	0 9 5½	
912	5	Pierre Arel	...	...	...	...	...	...	53	25	...	.....	0 9 11½	
913	6	Joseph Ste. Marie	...	...	...	...	...	...	56	7	...	.....	0 10 5	
914	7	Louis Ste. Marie *et al.*	3	...	...	...	...	...	82	80	...	.....	0 15 5	
915	8	Ignace Longtin	3	7	...	...	...	...	87	12	...	.....	0 16 2	
916	9	Joseph Niding	1	5	...	...	...	...	43	44	...	.....	0 8 2½	
917	10	Laurent Lefebvre	1	5	...	...	...	...	43	22	...	.....	0 8 0½	
918	11	Pierre Célestin Viau	3	...	...	...	...	...	83	22	...	.....	0 15 5½	
919	11	Vital Deneau	...	...	...	...	...	...	...	34	...	25 0 0	0 0 2½	
920	12	Raphaël Brisson	3	...	...	...	...	...	83	28	...	.....	0 15 7½	

No. de référence.	No. du Terrier.	NOMS DES CENSITAIRES.	ÉTENDUE DE LA CONCESSION OU DU TERRAIN POSSÉDÉ. FRONT. Arpents.	Perches.	Pieds.	PROFONDEUR. Arpents.	Perches.	Pieds.	SUPERFICIE. Arpents.	Perches.	Pieds.	Emplacements ou Lots à bâtir, ou pour d'autres fins que pour des fins agricoles. VALEUR. £ s. d.	Montant de la Rente Constituée à être payée par le Censitaire. £ s. d.
		Concession Sud-Est, Saint Pierre.—(Suite.)											
921	13	Pierre Célestin Viau	...	...	...	...	...	...	26	19	...	.....	0 4 11½
922	13	J. Bte. Caillé	...	...	...	...	...	...	8	...	...	.....	0 1 6
923	14	Edouard Daigneau	2	5	...	...	...	...	52	6	...	.....	0 9 8
924	15	J. Bte. Caillé, fils	...	4	...	...	...	...	....	47	...	16 13 4	0 0 2
925	15	J. Bte. Caillé	1	5	13	...	...	...	38	87	...	.....	0 7 3
926	15	Do.	...	...	...	...	...	...	7	50	...	.....	0 1 6
927	16	Jérémie Boyer	...	...	...	...	...	...	7	87	...	.....	0 1 6
928	16	Abraham Gagné	1	5	11	...	...	...	39	38	...	.....	0 7 5
929	17	Pierre Arel	1	5	4	...	...	...	37	38	...	.....	0 7 1
930	17	Edouard Daigneau	...	...	...	...	...	...	9	9	...	.....	0 1 10
931	18	Jacques Daigneau	1	5	4	...	...	...	47	34	...	.....	0 8 11
932	19	Do.	1	5	...	32	...	5	48	5	...	.....	0 8 11
933	20	Narcisse Coallier dit Navrin	1	5	...	...	...	...	48	95	...	.....	0 9 1
934	20	Pierre Deniger	...	...	...	...	...	...	...	75	...	25 0 0	0 0 2
935	21	Joseph Brosseau	3	...	...	...	...	...	98	45	...	.....	0 18 4
936	22	Médard Lériger de Laplante	...	...	...	...	...	...	16	50	...	.....	0 3 2
937	22	Les Commissaires d'Ecoles de St. Constant	...	...	...	...	...	...	....	50	...	.....	0 0 2
938	22	Vital Lériger de Laplante	...	...	...	...	...	...	6	...	...	.....	0 1 2
939	22	Alexis Lériger de Laplante ou ses Représentants	...	...	...	...	...	...	2	25	...	.....	0 0 7
940	22	Représentants Julien Lériger de Laplante	1	5	...	...	...	...	46	25	...	.....	0 8 8
941	23	Louis Ste. Marie	2	5	5	...	...	...	70	45	...	.....	0 13 2
942	23	Représentants Julien Lériger	...	...	...	...	...	...	16	...	...	.....	0 3 0
943	23	François Boyer	...	3	14	...	...	...	11	25	...	.....	0 2 3
944	23	Représentants Alexis Lériger	...	...	...	...	...	...	12	73	...	.....	0 2 5
945	24	Vital Lériger de Laplante	...	...	...	...	...	...	7	...	...	.....	0 1 4
946	24	Représentants Julien Lériger	3	...	...	...	...	...	86	75	...	.....	0 16 1
947	25	Do.	1	9	12	20	5	...	40	32	...	.....	0 7 7
948	26	Joseph Lériger de Laplante	3	...	...	3	...	...	9	...	...	.....	0 1 8
949	26	J. Bte Berthiaume *et al*	3	...	...	30	...	...	90	...	...	.....	0 16 8
950	26	Alexis Longtin	...	...	...	...	...	...	....	75	...	25 0 0	0 0 3
951	27	J. Bte. Berthiaume	2	...	...	...	...	...	63	40	...	.....	0 11 10
952	28	François Lefebvre	2	...	...	4	...	...	8	...	...	.....	0 1 6
953	28	François Bro dit Pominville	3	...	...	...	...	...	91	95	...	.....	0 17 1
954	29	François Boyer	2	9	12	...	...	...	6	90	...	.....	0 1 4

No. de référence.	No. du Terrier.	NOMS DES CENSITAIRES.	ÉTENDUE DE LA CONCESSION OU DU TERRAIN POSSÉDÉ. FRONT. Arpents.	Perches.	Pieds.	PROFONDEUR. Arpents.	Perches.	Pieds.	SUPERFICIE. Arpents.	Perches.	Pieds.	Emplacements ou Lots à bâtir, ou pour d'autres fins que pour des fins agricoles. VALEUR. £ s. d.	Montant de la Rente Constituée à être payée par le Censitaire. £ s. d.	Voyez référence au bas.
		Concession Sud-Est, Saint Pierre.—(Suite.)												
955	29	Bernard Beaudin	2	9	12				93	15			0 17 3	
956	30	Ositte Bisson, épouse de E. Fitle	1	5		30			45				0 8 4½	
957	31	Timothé Dupuis							3				0 0 7½	
958	31	François Bétournay	1	1					29	50			0 5 6½	
959	31	John Charters								50			0 0 2½	
960	32	Timothé Dupuis	1	1	9	30			34	20			0 6 5½	
961	33	Do.							16	87			0 3 2	
962	33	Hubert Lefort *et al*							5	63			0 1 2	
963	34	Pierre Toupin							3	30			0 0 10	
964	34,35	P. N. Lefebvre							15	84			0 3 0	
965	34,35	Julie Coullier, épouse de Célestin Riel							11	84			0 2 3½	
966	34,35	Edouard Langevin							67	2			0 12 5	
967	36	P. N. Lefebvre	1	5					49	60			0 9 3	
968	37	Louis Césaire Ste. Marie	3						107	80			1 0 1	
969	38	Louis Boyer	3						107	40			1 0 1	
970	39	Antoine Normandin	3		3				112	22			1 0 11½	
971	40	Do.	3		5				113	24			1 1 1½	
972	41	P. N. Lefebvre	3		8				113	25			1 1 1½	
973	42	Géoffroy Demers	3						88				0 16 3½	
974	42	Célestin Beaudin							2				0 0 5½	
975	42	Augustin Bonenfant	3						22	50			0 4 3½	
976	43	Frs. X. Boyer	2			30			60				0 11 1½	
977	43	Géoffroy Demers	2						14	50			0 2 10	
978	43	Célestin Beaudin	1						37	40			0 7 1	
979	44	Do.	3						93	30			0 17 5	
980	45	Toussaint Trudeau	3						77	40			0 14 6	
981	46	Luc Désautels	1	8	14				40				0 7 5½	
982	47	Pierre Cardinal	1	1	5				20	93			0 3 11	
983	48	Félicite Beauchamp *et al*	1	5					24	64			0 4 8½	
984	49	Léon Godard	1	5					20	51			0 3 11	
985	50	Octave Brossard	3						30	45			0 5 9	
986	51	Joseph Dubuc	2						20	45			0 3 11	
987	52	—— Dupuis							1				0 0 3	
988	52	Joseph Dubuc	1						14				0 2 7½	
989	53	Amable Leclaire	1	4	17				25	32			0 4 10	

No. de référence.	No. du Terrier.	NOMS DES CENSITAIRES.	ÉTENDUE DE LA CONCESSION OU DU TERRAIN POSSÉDÉ. FRONT. Arpents.	Perches.	Pieds.	PROFONDEUR. Arpents.	Perches.	Pieds.	SUPERFICIE. Arpents.	Perches.	Pieds.	Emplacements ou Lots à bâtir, ou pour d'autres fins que pour des fins agricoles. VALEUR. £ s d.	Montant de la Rente Constituée à être payée par le Censitaire. £ s. d.
		Concession Sud-Est, Saint Pierre.—(Suite.)											
990	53	Ambroise Caillé	1	4	17	...	...	...	....	90	...	5 0 0	0 0 2
991	53	Les Commissaires d'Ecoles de St. Rémi	...	...	...	...	...	...	....	40	...	.....	0 0 3
992	54	Médard Brisson	1	4	17	...	...	...	31	53	...	.....	0 6 0
993	55	Vital Cardinal	1	5	...	...	...	...	30	...	...	.....	0 5 7
994	55	Médard Brisson	1	5	...	...	...	...	7	35	...	.....	0 1 6
995	55	Domitilde Martin	...	...	...	...	...	...	....	25	...	4 3 4	0 0 2½
996	56	François Sauret	...	...	...	...	...	...	....	30	...	2 1 8	0 0 2½
997	56	Charles Rhéaume	...	...	...	...	...	...	30	75	...	.....	0 5 9
998	56	Barnabé Rhéaume	...	...	...	...	...	...	12	...	...	.....	0 2 3½
999	57	Etienne Dupuis	1	5	...	30	...	...	45	...	...	.....	0 8 4½
1000	58	Paul Aguenier	...	5	...	30	...	...	15	...	...	.....	0 2 9½
1001	59	Do.	...	7	9	30	...	...	22	50	...	.....	0 4 3½
1002	60	Do.	...	2	9	30	...	...	7	50	...	.....	0 1 6
1003	61	Do.	...	5	...	30	...	...	15	...	...	.....	0 2 9½
1004	61	J. Bte. Boucher	1	...	...	30	...	...	30	...	...	.....	0 5 7
1005	62	Do.	1	5	...	30	...	...	45	...	...	.....	0 8 4½
1006	63	Hubert Cardinal	2	9	12	...	...	...	61	...	...	.....	0 11 3½
1007	63	Séraphin Martin	1	...	...	28	...	...	28	...	...	.....	0 5 2½
1008	64	Do.	1	2	9	...	...	...	38	25	...	.....	0 7 3
1009	65	Do.	...	3	6	...	...	...	10	33	...	.....	0 2 1
1010	65	Camille Cardinal	1	4	3	...	...	...	42	78	...	.....	0 8 0
1011	66	J. Bte. Brisson	1	5	...	...	...	...	43	50	...	.....	0 8 2½
1012	67	Etienne Rousseau	1	5	...	...	...	...	43	50	...	.....	0 8 2½
1013	68	Do.	1	5	...	...	...	...	42	64	...	.....	0 8 0
1014	68	Raphaël Viau	...	5	...	...	...	...	14	12	...	.....	0 2 9
1015	68	Simon Grégoire	...	5	...	...	...	...	14	12	...	.....	0 2 9
1016	68	Raphaël Brosseau	...	5	...	...	...	...	14	12	...	.....	0 2 9
1017	69	Raphaël Viau	3	...	...	...	...	...	85	50	...	.....	0 15 11½
1018	70	Casimir Rousseau	1	5	...	...	...	...	22	50	...	.....	0 4 3½
1019	70	Jean Rousseau	1	5	...	...	...	...	21	40	...	.....	0 4 1½
1020	71	Barnabé Bruneau	1	5	...	30	...	...	45	...	...	.....	0 8 4½
1021	72	Célestin Riel	...	...	...	...	...	...	65	...	...	.....	0 12 1
1022	72	Barnabé Bruneau	...	...	...	...	...	...	13	75	...	.....	0 2 7½
1023	72	Isaac Riel	...	...	...	...	...	...	11	25	...	.....	0 2 3½
1024	73	Chéri Goyette	1	5	...	10	...	...	15	...	...	.....	0 2 9½

No. de référence	No. du Terrier.	NOMS DES CENSITAIRES.	ÉTENDUE DE LA CONCESSION OU DU TERRAIN POSSÉDÉ. FRONT. Arpents.	Perches.	Pieds.	PROFONDEUR. Arpents.	Perches.	Pieds.	SUPERFICIE. Arpents.	Perches.	Pieds	Emplacements ou Lots à bâtir, ou pour d'autres fins que pour des fins agricoles. VALEUR. £ s. d.	Montant de la Rente Constituée à être payée par le Censitaire. £ s. d.	Voyez référence au Lat.
		Concession Sud-Est, Saint Pierre.—(Suite.)												
1025	73	Isaac Robert	1	5		12			18				0 3 5	
1026	73	Hubert Dupuis	1	5		7	5		11	25			0 2 3½	
1027	73	Timothé Dupuis							7	50			0 1 6½	
1028	73	Alfred Coallier	1	5					38	75			0 7 3	
1029	74	Bazile Lefebvre	1	5		30			45				0 8 4½	
1030	75	François X. Rhéaume	1			30			30				0 5 7	
1031	75	Joseph Picotte		5		30			15				0 2 9½	
1032	76	Célestin Longtin	2			30			60				0 11 1½	
1033	77	Léon Houle *et al*	2			30			60				0 11 1½	
1034	77, 78, 79	Do.	6	1	9				41	26			0 8 4½	
1035	78	Hubert Longtin	2			30			60				0 11 1½	
1036	79	Veuve Ignace Longtin	2			30			60				0 11 1½	
1037	80	Louis A. Lefebvre	2			30			60				0 11 1½	
1038	81	Charles Huet dit Dulude	1						28	50			0 5 4½	
1039	81	Hypolite Asselin							29	32			0 5 7	
1040	81	Elie Bariteau							60			4 3 4	0 0 2½	
1041	82	Hypolite Dalpé	1						28	7			0 5 3	
1042	82	Duncan Wheatley							1	50			0 0 5½	
1043	83	Hypolite Dalpé							27	56			0 5 2½	
1044	83	Duncan Wheatley							2				0 0 5½	
1045	84	Joseph Brais dit Labonté	2						59	16			0 11 1½	
1046	85	Eugène Rousseau	1	9	15				58	66			0 10 11½	
1047	86	Charles Brisson	1	5					44	34			0 8 4½	
1048	86	Joseph Brisson	1	5					44	34			8 8 4½	
1049	87	Anselme Lanctôt	2						59	9			0 10 12½	
1050	88	Hubert David		7	9	10			7	50			0 1 6½	
1051	88	Joseph David	1	5					37	6			0 6 10½	
1052	89	Do.	1	5					44	55			0 8 4	
1053	90	Héritiers Julien Lériger		7	3				21	14			0 3 11½	
1054	91	Do.		7	3				21	14			0 3 11½	
1055	92	Do.		7	3				21	14			0 3 11½	
1056	93	Joseph Létourneau	1	4	5				41	73			0 7 10	
1057	94	Do.		9	10				28	26			0 5 5	
1058	95	Do.		4	14				14				0 2 7½	
1059	96	François Riendeau	2						59	12			0 10 11½	

No. de référence.	No. du Terrier.	NOMS DES CENSITAIRES.	ÉTENDUE DE LA CONCESSION OU DU TERRAIN POSSÉDÉ. FRONT. Arpents.	Perches.	Pieds.	PROFONDEUR. Arpents.	Perches.	Pieds.	SUPERFICIE. Arpents.	Perches.	Pieds.	Empiècements ou Lots à bâtir, ou pour d'autres fins que pour des fins agricoles. VALEUR. £ s. d.	Montant Rente Constituée à être payé par le Censitaire. £ s. d.
		Concession Sud-Est, Saint Pierre.—(Suite.)											
1060	97	Michel Fille	2						59	10			0 10 11
1061	98	Paschal Lefort	2						59				0 10 11
1062	99	Alexis Perras	2						59	40			0 11 1
		Concession Sud, Sanguinet Manor.											
1063	100	Alexis Perras	2						59	40			0 11 1
1064	100	C. A. Bazinet	2						59	17			0 11 1
1065	100	Louis Fortier	2						59	16			0 11 1
1066	100	Paschal Brossard	2						59	55			0 11 1
1067	100	Pierre Perras	1			30			30				0 5 7
1068	100	David Létourneau	1			30			30				0 5 7
1069	100	Louis Bouchard	1	5		30			45				0 8 1
1070	100	Alexis Tougas	2			30			60				0 11 1
1071	100	François Simard		5		1				50			0 0 2
1072	100	Médard Petelle	1	5					44	50			0 8 1
1073	100	Alexis Petelle	1						30				0 5 7
1074	100	Médard Payant	2	5		30			75				0 13 11
1075	101	J. Bte. Daigneau	1	5					54	85			0 10 2
1076	101	François Bedard, fils	3						98	76			0 18 5
1077	101	Narcisse Guibord	1	5		8			12				0 2 3
1078	101	Théophile Faille	1	5					42	91			0 8 3
1079	101	Pierre Daigneau	1	5		8			12				0 2 3
1080	101	François Bedard, fils	1	5					54	87			0 10 2
1081	101	Pierre Daigneau	1	5					54	90			0 10 2
1082	101	Louis Brossard *et al*	2			24			48				0 8 11
1083	101	Enchère Martin	1	5					55	3			0 10 3
1084	101	Jean Ménard	3						55	2			0 10 2
1085	101	Alexis Bisson	3						38	75			0 7 3
1086	101	Moïse Bisson	1			24			24				0 4 3
1087	101	Etienne Rousseau	1						36	78			0 6 10
1088	101	Luc Rousseau	1						36	78			0 6 10
1089	101	Antoine Rousseau	4						146	54			1 7 3
1090	102	Moïse Bisson	1			24			24				0 4 3
1091	102	Joseph Bisson	2			24			48				0 8 11
1092	103	Barthélemy Lefort	1	5		24			36				0 6 8

No. de Référence	No. du Terrier.	NOMS DES CENSITAIRES.	ÉTENDUE DE LA CONCESSION OU DU TERRAIN POSSÉDÉ. FRONT. Arpents.	Perches.	Pieds.	PROFONDEUR. Arpents.	Perches.	Pieds.	SUPERFICIE. Arpents.	Perches.	Pieds.	Emplacements ou Lots à bâtir, ou pour d'autres fins que pour des fins agricoles. VALEUR. £ s. d.	Montant de la Rente Constituée à être payée par le Censitaire. £ s. d.	Voyez Référence au bas.
		Concession Sud, Sanguinet Manor.—(Suite.)												
1093	104	Eusèbe Bourelle	1	5		24			36				0 6 8½	
1094	105	Simon Hiel	2	5		24			60				0 11 1½	
1095	105	Zoé Lanctôt, veuve Lefebvre		5		24			12				0 2 3	
1096	106	Zoé Lanctôt	3			24			72				0 13 4½	
1097	107	Amable Trudel	1			24			24				0 4 5½	
1098	107	Représentants Louis Lacaille	2			24			48				0 8 11½	
1099	108	J. Bte. Berthiaume	2			24			48				0 8 11½	
1100	108	Héritiers Jacques Daigneau	2			24			48				0 8 11½	
110.	108	Louis Bourdeau	2			24			48				0 8 11½	
110.	109	Représentants Luc Primeau	2			24			48				0 8 11½	
1103	109	Michel Prudhomme		5		24			12				0 2 3	
1104	109	Jean Bte. Fontaine, fils		5		5			2	50			0 0 7	
1105	109	Pierre Bourdeau		5		19			9	50			0 1 10½	
1106	109	Paul Laplante		7	9	24			18				0 3 4½	
1107	109	François Pinsonnault		7	9	24			18				0 3 4½	
110.	109	Bernard Faille		7	9	24			18				0 3 4½	
110.	109	Pierre Lussier		7	9	5			3	75			0 0 10	
1110	109	Louis Davignon		9	9	19			14	25			0 2 9½	
1111	110	Louis Hébert	1	5		24			36				0 6 8½	
111.	110	Guillaume Beaudin	1	5		24			36				0 6 8½	
111.	111	Pierre Berthiaume	1	5		24			36				0 6 8½	
111.	111	Edmond Lanctôt	1	5		24			36				0 6 8½	
111.	112	Pierre Célestin Vian		7	9	24			18				0 3 4½	
111.	112	Antoine Desbois		7	9	24			18				0 3 4½	
111.	113	Représentants N. Aguenier	1	5		24			36				0 6 8½	
111.	114	Antoine Riendeau	1	5		24			36				0 6 8½	
1119	115	Jean Bte. Ste. Marie	1	5		24			36				0 6 8½	
1120	116	Charles Monda	1	5		24			36				0 6 8½	
1121	117	Héritiers Calixte Pion	1	5		24			36				0 6 8½	
1122	118	Ludger Dumontet	1	5		24			36				0 6 8½	
1123	118	Cyrille Dumontet	1	5		24			36				0 6 8½	
1124	119	Elie Paré	1	5		24			36				0 6 8½	
1125	120	Do.	1	5		24			36				0 6 8½	
1126	121	Constant Desbois	2	5		24			60				0 11 1½	
1127	121	Antoine Dupuis		5		24			12				0 2 3	

No. de référence	No. du Terrier.	NOMS DES CENSITAIRES.	ÉTENDUE DE LA CONCESSION OU DU TERRAIN POSSÉDÉ — FRONT. Arpents.	Perches.	Pieds.	PROFONDEUR. Arpents.	Perches.	Pieds.	SUPERFICIE. Arpents	Perches.	Pieds.	Emplacements ou Lots à bâtir, ou pour d'autres fins que pour des fins agricoles — VALEUR. £	s.	d.	Montant de Rente Constituée £	s.	d.
		Concession Sud, Sanguinet Manor.—(Suite.)															
1128	122	Antoine Dupuis	3			24			72						0	13	1
1129	123	Do.	1			12			12						0	2	3
1130	123	Joseph Caillé	1			12			12						0	2	3
1131	123	Etienne Patenaude	1			12			12						0	2	3
1132	123	François Mailloux							12						0	2	3
1133	153	Alexis Perras							24						0	4	5
1134	124	Jean Bte. Caillé	1	5		24			36						0	6	8
1135	124	Jean Bte. Fontaine, fils	1	5		24			36						0	6	8
1136	125	Augustin Dulpé							57						0	10	7
1137	125	Moïse & Césaire Boucher							15						0	2	9
1138	126, 127	Do.							54						0	10	0
1139	126, 127	Amable Longtin							46						0	8	7
1140	127	Huber Perras							51						0	9	5
		Village de Saint Rémi.															
1141	1	John Smail							42			30	0	0	0	0	1½
1142	2	Louis Brisson							25			10	0	0	0	0	1½
1143	3	Jos. Gauthier dit St. Germain							25			24	0	0	0	0	1½
1144	4	J. Bte. Gauthier							50			9	0	0	0	0	1½
1145	5	—— Vickerman							25			8	6	8	0	0	1½
1146	6	Charles Weilbrenner							25			10	0	0	0	0	1½
1147	7	Veuve Joseph Sorel							35			8	0	0	0	0	1½
1148	8	Michel Gagné							25			17	0	0	0	0	1½
1149	9	Alexis Bissen							35			20	0	0	0	0	1½
1150	10	Olivier Desnoyers							30			10	0	0	0	0	1½
1151	11	Joseph Raymond							30			24	0	0	0	0	1½
1152	12	J. Bte. Galarneau							30			20	0	0	0	0	1½
1153	13	William Blair							36			67	0	0	0	0	1½
1154	14	Hugh McGill							40			134	0	0	0	0	1½
1155	15	J. O. Bureau							11			100	0	0	0	0	0½
1156	16	Amable Pinsonnault, père							42			67	0	0	0	0	1½
1157	17	Simon Desnoyers							40			67	0	0	0	0	1½
1158	18	François S. Laforce							13			17	0	0	0	0	1
1159	19	Louis Corbière							13			10	0	0	0	0	1
1160	20	Charles Martin							25			28	0	0	0	0	1½
1161	21	Bazile Laplante							32			67	0	0	0	0	1½

No. de référence	No. du Terrier	NOMS DES CENSITAIRES.	ÉTENDUE DE LA CONCESSION OU DU TERRAIN POSSÉDÉ. FRONT. Arpents	Perches	Pieds	PROFONDEUR. Arpents	Perches	Pieds	SUPERFICIE. Arpents	Perches	Pieds	Emplacements ou Lots à bâtir, ou pour d'autres fins que pour des fins agricoles. VALEURS. £ s. d.	Montant de la Rente Constituée à être payée par le Censitaire. £ s. d.	Vingt-deuxième au lieu.
		Village de Saint Rémi.— (Suite.)												
1162	22	Désiré Bellemare							21			60 0 0	0 0 1½	
1163	23	Adolphe Dugas							20			67 0 0	0 0 1½	
1164	24	Pierre Boucher							25			12 10 0	0 0 1¼	
1165	25	William Tobin							25			35 0 0	0 0 1¼	
1166	26	Do.							50			35 0 0	0 0 1¼	
1167	27	John Sloane							10			50 0 0	0 0 0⅞	
1168	28	William Tobin							16			10 0 0	0 0 0⅞	
1169	29	J. Bte. Tessier							35			94 0 0	0 0 1⅜	
1170	30	Charles Dulude							25			67 0 0	0 0 1¼	
1171	31	J. Bte. Tessier							38			20 0 0	0 0 1½	
1172	32	Pierre Hébert							25			20 0 0	0 0 1¼	
1173	33	Théophile David							30			10 0 0	0 0 1¼	
1174	34	J. Bte. Tessier							55			20 0 0	0 0 2	
1175	35	Do.							25			10 0 0	0 0 1¼	
1176	36	Do.							55			20 0 0	0 0 2	
1177	37	Représentants Chs. Hébert							25			8 0 0	0 0 1¼	
1178	38	Amable Pinsonnault							25			9 0 0	0 0 1¼	
1179	39	Charles Martin							25			8 0 0	0 0 1¼	
1180	40	Alexis Moquin							50			30 0 0	0 0 1¾	
1181	41	Marie Durivage							38			12 0 0	0 0 1⅜	
1182	42	Joseph Varin *et al*							38			6 0 0	0 0 1⅜	
1183	43	J. H. Martin *et al*						1	35			101 0 0	0 0 5¼	
1184	44	Pierre Boucher							25			8 0 0	0 0 1¼	
1185	45	Edmond Létourneau							50			17 0 0	0 0 1¾	
1186	46	Henri Mire							38			8 0 0	0 0 1⅜	
1187	47	Louis Mailloux							16			10 0 0	0 0 0⅞	
1188	48	Antoine Moquin							18			5 0 0	0 0 0⅞	
1189	49	Do.							18			5 0 0	0 0 0⅞	
1190	50	Louis Laplante							31			17 0 0	0 0 1¼	
1191	51	Toussaint Gibeau							32			17 0 0	0 0 1¼	
1192	52	Etienne Viau							21			10 0 0	0 0 1⅛	
1193	53	Hubert Lefebvre							25			17 0 0	0 0 1¼	
1194	54	Edouard Lemieux							18			10 0 0	0 0 0⅞	
1195	55	L. E. Dumontet							35			14 3 4	0 0 1¾	
1196	56	Veuve Boucher							9			10 0 0	0 0 0⅞	
1197	57	Messire Pierre Bedard							21			17 0 0	0 0 1⅛	

No. de référence.	No. du Terrier.	NOMS DES CENSITAIRES.	ÉTENDUE DE LA CONCESSION OU DU TERRAIN POSSÉDÉ. FRONT. Arpents.	Perches.	Pieds.	PROFONDEUR. Arpents.	Perches.	Pieds.	SUPERFICIE. Arpents.	Perches.	Pieds.	Emplacements ou Lots à bâtir, ou pour d'autres fins que pour des fins agricoles. VALEUR. £	s.	d.	Montant de la Rente Constituée à être payée par le Censitaire. £	s.	d.
		Village de Saint Rémi.— (Suite.)																
1198	58	Elie Paré								49		167	0	0	0	0	1
1199	59, 60	Messire Pierre Bedard								27		449	0	0	0	0	1½
1200	61	Andrew Fenton								34		4	0	0	0	0	1
1201	62	Pierre Caillé *et al*								36		15	0	0	0	0	1
1202	63	Amable Santoire								25		50	0	0	0	0	1½
1203	64	Alexis Perras								68		100	0	0	0	0	2
1204	65	James Richardson								21		134	0	0	0	0	1
1205	66	Léon Lachapelle								16		100	0	0	0	0	0½
1206	67	James Tassé								30		125	0	0	0	0	1½
1207	68	Augustin Dalpé								26		29	0	0	0	0	1½
1208	69	Marcel Gauthier								18		34	0	0	0	0	0½
1209	70	James Tassé							1	20		25	0	0	0	0	3
1210	71	J. Bonneville								30		67	0	0	0	0	1½
1211	72	Amable Pinsonnault, fils								30		84	0	0	0	0	1½
1212	73	Césaire Létourneau								30		134	0	0	0	0	1½
1213	74	Alexis Bisson								45		40	0	0	0	0	1
1214	75	Charles Bedard								25		50	0	0	0	0	1½
1215	76	Messire P. Bedard								25		50	0	0	0	0	1½
1216	77	Demoiselles Surprenant								30		17	0	0	0	0	1½
1217	78	Hypolite Dalpé								30		50	6	8	0	0	1½
1218	79	François X. Blais								25		17	0	0	0	0	1½
1219	80	Dr.—— Lacroix								25		10	0	0	0	0	1½
1220	81	Hypolite Dalpé								25		16	13	4	0	0	1
1221	82	Olivier Lemieux								25		44	0	0	0	0	1½
1222	83	Do.								25		10	0	0	0	0	1½
1223	84	Manuel Hubert								25		17	0	0	0	0	1½
1224	85	Odilon Boucher								26		10	0	0	0	0	1½
1225	86	François Chicotte								25		17	0	0	0	0	1
1226	87	Joseph Bonenfant								25		8	0	0	0	0	1½
1227	88	T. Santoire								27		7	0	0	0	0	1½
1228	89	Joseph Drolet								25		14	0	0	0	0	1½
1229	90	Amable Pinsonnault, fils								50		20	0	0	0	0	1
1230	91	Edouard Brisson								25		6	1	8	0	0	1½
1231	92	Alexis Perras								43		17	0	0	0	0	1
1232	93	J. Bte. Boyer								25		10	0	0	0	0	1½

No. de référence.	No. du Terrier.	NOMS DES CENSITAIRES.	ÉTENDUE DE LA CONCESSION OU DU TERRAIN POSSÉDÉ. FRONT. Arpents.	Perches.	Pieds.	PROFONDEUR. Arpents.	Perches.	Pieds.	SUPERFICIE. Arpents.	Perches.	Pieds.	Emplacements ou Lots à bâtir, ou pour d'autres fins que pour des fins agricoles. VALEUR. £	s.	d.	Montant de la Rente Constituée à être payée par le Censitaire. £	s.	d.	Voyez référence au bas.
		Village de Saint Rémi.— (Suite.)																
1233	94	Joseph Gagné								25		8	0	0	0	0	1¼	
1234	95	Olivier Blain								30		5	0	0	0	0	1¼	
1235	96	Alexis Perras								25		8	0	0	0	0	1¼	
1236	97	Maxime Roy								25		8	0	0	0	0	1¼	
1237	98	Elie Baritcau								25		8	0	0	0	0	1¼	
1238	98	Léon Lachapelle *et al*, (*Emplacement du Marché*)								50		34	0	0	0	0	1¾	
1239	99	Joachim Dalpé								25		11	0	0	0	0	1¼	
1240	100	Alexis Riendeau								25		34	0	0	0	0	1¼	
1241	101	Louis Bedard								25		8	0	0	0	0	1¼	
1242	102	André Couture								12		8	0	0	0	0	0⅞	
1243	103	George Pichette								25		17	0	0	0	0	1¼	
1244	104	Octave Lemieux								25		8	0	0	0	0	1¼	
1245	105	Bazile Emard								31		14	0	0	0	0	1¼	
1246	106	Nazaire Bonneville								26		17	0	0	0	0	1¼	
1247	107	J. Bte. Barrette								35		10	0	0	0	0	1⅜	
1248	108	H. Schneider								25		5	16	8	0	0	1¼	
1249	109	Jacques Mire								25		17	0	0	0	0	1¼	
1250	110	Joseph Savaria								12		2	0	0	0	0	0⅞	
1251	111	Représentants Jos. Bonenfant								26		8	0	0	0	0	1¼	
1252	112	Alexis Perras								25		5	16	8	0	0	1¼	
1253	113	J. M. L'Ecuyer								25		14	0	0	0	0	1¼	
1254	114	J. Quintal								50		7	0	0	0	0	1¾	
1255	115	Pierre Prévost								25		14	0	0	0	0	1¼	
1256	116	Amable Leclère, fils								25		7	0	0	0	0	1¼	
1257	117	Pierre Hébert								25		20	0	0	0	0	1¼	
1258	118	Louis Asselin								25		8	0	0	0	0	1¼	
1259	119	Olivier Asselin								25		8	0	0	0	0	1¼	
1260	120	Alexis Perras								25		8	0	0	0	0	1¼	
1261	121	Veuve Guette								11		4	3	4	0	0	0⅞	
1262	122	Raphaël Viau, fils								25		27	0	0	0	0	1¼	
1263	123	Pierre Laurence								50		34	0	0	0	0	1¾	
1264	124	Frs. X. Gagné								18		17	0	0	0	0	0⅞	
1265	125	Ambroise Sanguinet								18		17	0	0	0	0	0⅞	
1266	126	Représentants D. Vincelette								40		20	0	0	0	0	1⅜	
1267	127	Moïse Bisson								19		20	0	0	0	0	0⅞	

No. de référence.	No. du Terrier.	NOMS DES CENSITAIRES.	ÉTENDUE DE LA CONCESSION OU DU TERRAIN FOSSÉDÉ. FRONT. Arpents.	Perches.	Pieds.	PROFONDEUR. Arpents.	Perches.	Pieds.	SUPERFICIE. Arpents.	Perches.	Pieds.	Emplacements ou Lots à bâtir, ou pour d'autres fins que pour des fins agricoles. VALEUR. £ s. d.	Montant de la Rente Constituée à être payée par le Censitaire. £ s. d.
		Village de Saint Rémi.— (Suite.)											
1268	128	Alexis Perras								27		10 0 0	0 0 1½
1269	129	Joseph Santoire								29		17 0 0	0 0 1½
1270	130	Michel Gagné								60		10 0 0	0 0 2
1271	131	Alexis Perras							1	30		.....	0 0 5
1272	132	Médard Brisson								25		12 10 0	0 0 1½
1273	133	Magloire Fortin								50		10 0 0	0 0 1½
1274	134	Charles Dulude								50		12 10 0	0 0 1½
									42338	4	0	£4771 6 8	£ 391 0 2

Province du Canada,
Bas Canada.

Je, soussigné, HENRY JUDAH, un des commissaires en vertu de l'acte seigneurial de 1854, certifie avoir fait, conformément à la loi, le présent cadastre de la Seigneurie de Lassalle. Et maintenant en procédant à clore, comme je clos finalement, par les présentes, le dit cadastre, je fixe la valeur totale des divers droits et biens lucratifs de la dite Seigneurie aux sommes suivantes, savoir :

	$ cts.
1o. Valeur des cens et rentes	26087 21
2o. Valeur des lods et ventes	42492 75
3o. Valeur du moulin banal	3000 00
4o. Valeur du manoir	500 00
	$72079 96

La seigneuresse n'a droit à aucune autre indemnité et il n'y a aucuns autres droits ni biens lucratifs à estimer dans cette dite Seigneurie, outre ceux qui apparaissent et qui sont énumérés ci-dessus.

De sorte que la valeur totale de la dite Seigneurie se trouve être de la somme de soixante-et-douze mille soixante-et-dix-neuf piastres et quatre-vingt-seize centins, à laquelle somme je la fixe.

Daté à St. Rémi, le 12 Mars, 1857.

HENRY JUDAH,
Commissaire.

PROVINCE DU CANADA,
BAS CANADA.
DISTRICT DE MONTRÉAL.

Dans la Cour pour la Révision des Cadastres faits en vertu de l'Acte Seigneurial de 1854 et ses amendements.

SAMEDI, le Huitième jour de Juin, mil huit cent soixante-et-un.

PRÉSENTS :

S. LELIÈVRE,
N. DUMAS,
C. DELAGRAVE, } Ecuyers, Commissaires Réviseurs.

D'après le jugement de cette cour, rendu ce jour, le présent cadastre est corrigé, réformé et amendé ainsi qu'il suit, viz :

1o. Une somme annuelle de trois cent soixante piastres est accordée à la seigneuresse de cette seigneurie, comme indemnité pour la perte lui résultant de l'abolition de son droit de banalité et droit exclusif d'avoir des moulins dans sa dite seigneurie.

2o. Quant au surplus des matières et choses contenues dans le présent cadastre, il est confirmé et maintenu tel que fait, fixé et établi par le commissaire chargé de la confection du dit cadastre, et tel que le tout apparait actuellement au dit cadastre.

Et en foi de tout ce que dessus nous avons signé,

S. LELIÈVRE,
N. DUMAS,
C. DELAGRAVE,

Commissaires-Réviseurs.

Province du Canada,
Bas Canada.

Je, soussigné, HENRY JUDAH, un des Commissaires en vertu de l'Acte Seigneurial Refondu, ai fait, en triplicata et conformément à la loi, le présent cadastre abrégé de la Seigneurie de Lasalle.

Les rentes constituées, payables à la Seigneuresse de cette Seigneurie par les censitaires d'icelle, pour la valeur des droits casuels, pour l'abolition desquels une indemnité est accordée, par le Gouvernement de cette Province, à la dite Seigneuresse, pour le rachat du droit de lods et ventes et du droit de banalité, sont celles qui apparaissent au présent Cadastre, tel qu'amendé et corrigé par le jugement de la cour de révision.

De plus les droits de la Couronne, dans cette Seigneurie, consistent dans le droit de Quint, lequel droit de Quint est computé, en formant une année commune sur le Quint accru dans le Bas Canada, pendant les vingt-cinq années immédiatement antérieures à la passation de l'Acte Seigneurial de 1854, et prélevé sur la dite Seigneurie, en vertu des dispositions du dit acte, et se monte à une somme annuelle de cinquante-quatre piastres et cinq centins..... $54 05

Et en foi de tout ce que dessus j'ai signé.

Montréal, 24 Janvier, 1861.

Procédé

SEIGN

POSSÉDÉE PAR M
MONK

Fait le 24

No. 75.

CANADA, B. C.

Procédés sous l'Acte Seigneurial de 1854 et ses amendements.

CADASTRE ABRÉGÉ

DE LA

SEIGNEURIE DE L'ASSOMPTION

ET DU FIEF BAYEUL.

POSSÉDÉE PAR MADAME VEUVE L. M. VIGER, 8-16—MADAME VEUVE DE ST. OURS, 4-16—MADAME S. C. MONK, 2-16—A. E. KIERSKOWSKI, ECUYER, 1-16—WILLIAM WORKMAN, ECUYER, 1-16

Fait le 24 Janvier, 1861, par **NORBERT DUMAS,** Ecuyer, Commmissaire.

INDEX DES CONCESSIONS, ETC.,

AU

CADASTRE ABRÉGÉ

DE LA

SEIGNEURIE DE L'ASSOMPTION

ET DU FIEF BAYEUL.

PAGE.

Paroisse de Repentigny, Concession sur la Rivière L'Assomption 3
Paroisse de L'Assomption, Concession sur le Nord de la Rivière L'Assomption 5
Paroisse de Repentigny, Concession Presqu'Ile. 5
Paroisse de St. Henry de Mascouche et de Repentigny, Concession Presqu'Ile et Cabane Ronde 8
Paroisse de Repentigny, Concession Presqu'Ile. 10
Paroisse de St. Henry de Mascouche, Concession de Cabane Ronde 11
Concession Grandes Prairies 13
Paroisse de St. Henry de Mascouche, Concession Grandes Prairies et Grand Côteau 14
Paroisse de L'Epiphanie de Mascouche, Concession L'Achigan 14
Concession Rivière St. Jean Baptiste 16
Paroisse de St. Epiphanie et de St. Roch, Concession Sud de la Rivière Achigan 16
Paroisse de St. Roch, Concession Sud de la Rivière Achigan 17
Concession Sud de la Rivière Achigan, Ruisseau des Anges 20
Concession Ruisseau des Anges et Côte Saint Philippe 21
Concession Côte St. Philippe 23
Concession Ruisseau St. Jean, Côte St. Philippe, Nord de la Rivière Achigan 24
Concession Côté Nord de la Rivière Achigan ... 25
Concession St. Régis 28
Concession Ruisseau St. Jean 28
Paroisse de St. Esprit 32
Paroisse de Saint Epiphanie, Concession Côté Nord de la Rivière Achigan 41
Paroisse de St. Charles de Lachenaie, Concession sur la Rivière des Prairies 42
Concession Le Brûlé et L'Achigan, Bas de L'Assomption 45

PAGE

Paroisse de L'Epiphanie, Concession de L'Achigan 46
Paroisse de St. Ephihanie et de St. Roch, Concession de L'Achigan et du Ruisseau St. Jean 47
Paroisse de St. Esprit, Concession du Bas du St. Esprit 48
Paroisse de Saint Alexis, Concession Grande Ligne 49
Paroisse de Repentigny, Concession sur la Rivière L'Assomption 51
Concession Presqu'Ile 52
Paroisse de St. Henri de Mascouche, Concession Cabane Ronde 53
Concession Grandes Prairies 54
Paroisse de L'Epiphanie, Concession Rivière St. Jean Baptiste 54
Paroisse de St. Roch, Concession Sud de la Rivière Achigan 55
Concession Côte St. Philippe 55
Concession Nord de la Rivière Achigan 56
Village de St. Roch 56
Paroisse de Saint Roch, Village de St. Roch et Chute, St. Régis, Ruisseau St. Jean 57
Paroisse de St. Roch, Concessions, Chute, Côte St. Régis, Ruisseau St. Jean 58
Paroisse du St. Esprit 58
Village de St. Esprit, Partie Nord 58
Village de St. Esprit, Partie Sud 59
Paroisse de L'Epiphanie, Concession de L'Achigan 59
Paroisse de St. Esprit, Côté Nord de la Rivière du St. Esprit 59
Paroisse de Lachenaie 60
Fief Bayeul, Paroisse de L'Assomption, sur la Rivière L'Assomption 60
Paroisse de L'Epiphanie, Concession de L'Achigan 61

No. de référence.	No. du Terrier.	NOMS DES CENSITAIRES.	ÉTENDUE DE LA CONCESSION OU DU TERRAIN POSSÉDÉ. FRONT. Arpents.	Perches.	Pieds.	PROFONDEUR. Arpents.	Perches.	Pieds.	SUPERFICIE. Arpents.	Perches.	Pieds.	Emplacements ou Lots à bâtir, ou pour d'autres fins que pour des fins agricoles. VALEUR.	Montant de la Rente Constituée à être payée par le Censitaire.	Voyez référence au bas.
		Paroisse de Repentigny. Concession sur la Rivière L'Assomption.										£ s. d.	£ s. d.	
1	1	Louis Rivet	3			53			159				1 2 9¼	
2	2	Louis Payet St. Amour	2			53			106				0 15 6¾	
3	3	Veuve Jean Marie Payet	2			20			40				0 3 7	

ERRATA.

No. de référence.		Nature de l'Erreur.							
539	Rente Constituée	*au lieu de*	£1	9	6	*lisez*	£1	9	7
561	Do.	"	£0	12	0½	"	£0	10	0½
1428	Do.	"	£0	3	9¾	"	£0	3	5¾
1523	Nom	"	Picard			"	Ricard		
1580	Do.	"	Laredoute			"	Ladéroute		
1584	Do.	"	Laredoute			"	Ladéroute		
1585	Do.	"	Do.			"	Do. Ladéroute		

L'Assomption. No. 75.

12	13	Louis Juneau Latulippe	1	5		55			82	50			0 15 4	
13	14	J. B. Jannot dit Lachapelle	3		9	45								
	14	Do.	2	7	9	10	7		169	49	162		1 8 9	
	14	Do.	1	2		2	39							
24	15	J. Bte. Chartier	1	5		45			67	50			0 9 1½	
25	15	Do.	1	2	9	10			12	50			0 2 4¾	
26	16	Félix Eno Deschamps	3	5	10	22			78	21			0 6 5	
27	16	Do.	3	8	1	8			30	44			0 5 7½	
28	17	Cyrille Jannot dit Lachapelle	2			22	5		45				0 4 2	
29	17	Do.	2			22	5		45				0 8 4¼	
30	17	Félix Deschamps	1	2	9	22	5		27	30			0 4 11½	
31	18	François Juneau Latulippe	3	7	9	22	5		84	37	162		0 6 6	
32	18	François Foucault	2			22	5		45				0 8 4¼	
33	19	Louis Archambault	2			45			90				0 12 9	

1 *L'Assomption.*

INDEX DES CONCESSIONS, ETC.,

AU

CADASTRE ABRÉGÉ

DE LA

SEIGNEURIE DE L'ASSOMPTION

ET DU FIEF BAYEUL.

Concession Ruisseau St. Jean, Cote St. Philippe, Nord de la Rivière Achigan..... 24
Concession Côté Nord de la Rivière Achigan... 25
Concession St. Régis..... 28
Concession Ruisseau St. Jean..... 28
Paroisse de St. Esprit..... 32
Paroisse de Saint Epiphanie, Concession Côté Nord de la Rivière Achigan..... 41
Paroisse de St. Charles de Lachenaie, Concession sur la Rivière des Prairies..... 42
Concession Le Brûlé et L'Achigan, Bas de L'Assomption..... 45
Village de St. Esprit, Partie Nord..... 31
Village de St. Esprit, Partie Sud..... 35
Paroisse de L'Epiphanie, Concession de L'Achigan..... 55
Paroisse de St. Esprit, Côté Nord de la Rivière du St. Esprit..... 59
Paroisse de Lachenaie..... 60
Fief Bayeul, Paroisse de L'Assomption, sur la Rivière L'Assomption..... 61
Paroisse de L'Epiphanie, Concession de L'Achigan..... 63

No. de renvoi	No. du Terrier.	NOMS DES CENSITAIRES.	ÉTENDUE DE LA CONCESSION OU DU TERRAIN POSSÉDÉ. FRONT. Arpents.	Perches.	Pieds.	PROFONDEUR. Arpents.	Perches.	Pieds.	SUPERFICIE. Arpents.	Perches.	Pieds.	Emplacements ou Lots à bâtir, ou pour d'autres fins que pour des fins agricoles. VALEUR. £ s. d.	Montant de la Rente Constituée à être payée par le Censitaire. £ s. d.	Voyez référence au bas.
		Paroisse de Repentigny. Concession sur la Rivière L'Assomption.												
1	1	Louis Rivet	3			53			159				1 2 9¼	
2	2	Louis Payet St. Amour	2			53			106				0 15 6¾	
3	3	Veuve Jean Marie Payet	2			20			40				0 3 7	
4	3	Do.	2			6	5		13				0 2 4¾	
5	3	Do.	1			6			6				0 1 1½	
6	3	Do.			5	20			10				0 1 10	
7	3	François Archambault	2			24			48				0 3 5	
8	3	Do.	1			6			6				0 1 1½	
9	3	Do.			5	20			10				0 1 10	
10	4	Joseph Etier	1			27			27				0 2 9	
11	5	Charles Payet St. Amour	2			37	5		75				0 12 10½	
12	6	Joseph Payet St. Amour	2			26			52				0 5 0	
13	7	Charles Payet St. Amour	2			22			44				0 7 5	
14	8	Jean Desparois	2			35			70				0 13 0½	
15	8	Antoine Desparois	2			20			40				0 8 3	
16	9	Joseph Payet, fils de Jean	2			50			100				0 14 8½	
17	10	Louis Beaudouin	2			25			50				0 4 9½	
18	10	Do.	2			35			70				0 12 11½	
19	10	Do.	2			15			30				0 3 4	
20	11	Jean Bte. Bleau	1	5		55			82	50			0 15 8¾	
21	12	J. Bte. Jannot dit Lachapelle	1	5		55			82	50			0 15 4	
22	13	Louis Juneau Latulippe	1	5		55			82	50			0 15 4	
23	14	J. B. Jannot dit Lachapelle	3		9	45								
	14	Do.	2	7	9	10	7		169	49	162		1 8 9	
	14	Do.	1	2		2	39							
24	15	J. Bte. Chartier	1	5		45			67	50			0 9 1½	
25	15	Do.	1	2	9	10			12	50			0 2 4¾	
26	16	Félix Eno Deschamps	3	5	10	22			78	21			0 6 5	
27	16	Do.	3	8	1	8			30	44			0 5 7½	
28	17	Cyrille Jannot dit Lachapelle	2			22	5		45				0 4 2	
29	17	Do.	2			22	5		45				0 8 4¼	
30	17	Félix Deschamps	1	2	9	22	5		27	30			0 4 11½	
31	18	François Juneau Latulippe	3	7	9	22	5		84	37	162		0 6 6	
32	18	François Foucault	2			22	5		45				0 8 4¼	
33	19	Louis Archambault	2			45			90				0 12 9	

1 *L'Assomption.*

No. de référence.	No. du Terrier.	NOMS DES CENSITAIRES.	ÉTENDUE DE LA CONCESSION OU DU TERRAIN POSSÉDÉ. FRONT Arpents	Perches	Pieds. PROFONDEUR. Arpents.	Perches.	Pieds. SUPERFICIE. Arpents.	Perches.	Pieds.	Emplacements ou Lots à bâtir, ou pour d'autres fins que pour des fins agricoles VALEUR. £ s. d.	Montant des Rentes Constituées et être payé par le Censitaire £ s. d.
		Paroisse de Repentigny. Concession sur la Rivière L'Assomption.—(Suite.)									
34	20	François Jannot Archambault			45		90				0 12 2
35	21	Héritiers Edouard Prudhomme	1		23		23				0 2 2
36	22	J. Bte. Archambault	2		23		46				0 4 1
37	23	Louis & Nérée Séguin	1	2 9	22		27	50			0 4 8
38	23	Felix Jetté	1	2 9	22		27	50			0 4 8
39	24	George Christin dit St. Amour et Eloise Archambault	2	5	22	6	56	50			0 7 9½
40	25	Nicolas Crotteau	1	5	45		67	50			0 9 4
41	26	J. Bte. Chartier	1	5	45	2	67	80			0 9 4
42	27	Louis Jetté	2		25		50				0 1 11
43	27	Do.	3		20		60				0 11 2
44	28	J. Bte. Malouin	2		25		50				0 1 9½
45	28	Do.	1	5	5		7	50			0 1 1½
46	29	Joseph Avila Turenne	2		30		60				0 6
47	30	Do.	3		30		90				0 10½
48	31	Louis Archambault	2	5	49		122	50			1 2 8½
49	32	François Raymond Dupuis	2	5	49	5	123	75			1 1 6
50	33	Pierre Beaudouin	2	5	25		62	50			0 7 2
51	33	Do.	2		25		50				0 10 6½
52	34	Joseph Marion	1	8	25		45				0 4 6
53	35	Joseph Marion, fils	3	5 7½	30	2	106	95			0 2 9
54	36	Do.	1	7 9	29	5	51	62	162		0 1 3
55	37	Joseph Archambault, père & Joseph Archambault, fils	4		30		120				0 13 3
56	38	Napoléon Mazuret pierre	3		20		60				0 5 6½
57	38	Do.	3		25		75				0 13 11½
58	39	Joseph Bricault	1	5	45		67	50			0 9 2
59	40	Do.	1	5	45		67	50			0 9 2
60	41	Louis Mazuret	3		45		135				0 18 3
61	42	Félix Archambault	3		45		135				0 18 3
62	43	Eustache Chartier	3		45		135				0 18 3
63	44	Moïse LeBeau & Alexis LeBeau	3		45		135				1 12 11

No. de renvoi	No. du Terrier.	NOMS DES CENSITAIRES.	ÉTENDUE DE LA CONCESSION OU DU TERRAIN POSSÉDÉ. FRONT. Arpents.	Perches.	Pieds.	PROFONDEUR. Arpents.	Perches.	Pieds.	SUPERFICIE. Arpents.	Perches.	Pieds.	Emplacements ou Lots à bâtir, ou pour d'autres fins que pour des fins agricoles. VALEUR. £ s. d.	Montant de la Rente Constituée à être payée par le Censitaire. £ s. d.	Voyez références au bas.
		Paroisse de L'Assomption. Concession sur le Nord de la Rivière L'Assomption.												
64	45	Joseph Meunier	2			45			90				0 12 2	
65	46	Ignace Poitras	2			20			40				0 4 10	
66	47	Do.	3			45			135				0 16 6½	
67	48	Do.	3			45			135				1 3 1¼	
68	49	Louis Faucher	3			45			135				0 18 3	
69	50	Fidèle Perrault	5	1		45			229	50			1 12 0¼	
70	51	Narcisse Bleau	1			45								
71	51	Do.	2			13			71				0 5 4	
72	51	Hypolite Bleau							64				0 4 8	
73	51	Do.							10				0 1 10½	
74	51	Narcisse Bleau							60				0 16 7	
75	52	P. U. Archambault	2			45			90				0 10 8¾	
76	52	Do.	1	7	9	40	5		70	87	162		0 7 4½	
77	53	Jean Marie T. Léveillé	3	1	6	45			141				0 16 8¼	
78	53	Do.	2	8	15	41	5		119	64	162		0 10 5	
79	54	P. U. Archambault	1			45								
		Do.	1			42			87				0 9 2	
81	55	Do.	5	5		45								
82	55	Do.	5			38	5		440				2 4 7	
83	56	Salomon Lippé	1	7		45								
84	56	Do.	1	2		33			116	10			0 18 9	
85	57	Do.	2	2	6	38			84	86	216		0 11 3	
86	57	Joseph Lippé	2	2	6	38			84	86	216		0 11 3	
		Paroisse de Repentigny. Concession Presqu'Ile.												
87	58	Abraham Payet	1			25								
88	59	Do.	2			29	5		84				0 13 8½	
89	60	Fabien Payet	2			29			58				0 11 2	
90	61	François Foucault	2			33			66				0 12 6½	
91	62	Fabien Payet	2			11	5		23				0 4 7¼	
92	63	Félix Deschamps	1	5		10			15				0 2 9¾	
93	63	François H. Deschamps		7	9	10			7	50			0 1 4¾	
94	63	Do.	3	8	1	14			53	27	252		0 8 9	
95	64	François Deschamps	1	5		10			15				0 2 9¾	

1° *L'Assomption.*

No. de référence.	No. du Terrier.	NOMS DES CENSITAIRES.	ÉTENDUE DE LA CONCESSION OU DU TERRAIN POSSÉDÉ — FRONT. Arpents	Perches	Pieds.	PROFONDEUR. Arpents.	Perches	Pieds.	SUPERFICIE. Arpents	Perches	Pieds	Emplacements ou Lots à bâtir, ou pour d'autres fins que pour des fins agricoles. VALEUR £ s. d.	Montant de Rente Constituée à être payé par Censitaire. £ s. d.
		Paroisse de Repentigny. Concession Presqu'Ile.— (Suite.)											
96	65	Isidore Archambault	3	5		22			77				0 13 6
97	65	Do.							25				0 4 8
98	66	Hérts. Edouard Prudhomme	2			23			46				0 8 1
99	67	François Archambault	2	5		22	6		56	50			0 7 9
100	68	Louis Jetté	3			30			90				0 16 8
101	69	Narcisse T. Archambault	3			17			51				0 9 0
102	69	Do.	1			1	8		4	80			0 0 8
103	70	Michel Picard	3			30			90				0 16 8
104	70	Do.	1	5		15			22	50			0 4 0
105	71	J. Bte. Longpré, fils	2	7	9	35			96	25			0 11 8
106	72	Marien LeBeau	1	5		35			52	50			0 9 7
107	73	Do.	1	5		20			30				0 5 7
108	73	J. Bte. Faucher	1	5		20			30				0 5 7
109	74	Athanase Matté	3			30			90				0 16 8
110	74	Charles Beauchamps	3			23			69				0 4 4
111	75	Henri Beauchamps	2			7			14				0 0 10
112	76	Joseph Longpré	1			7			7				0 0 5
113	77	Edouard Bougret Dufort	4			25			115				0 19 0
114	78	Do.	3			5							
115	79	Toussaint Beaudry	3			20			60				0 11 2
116	80	Joseph Gauthier	2			26			52				0 5 0
117	81	Do.	1	5		30			45				0 8 3
118	82	Joseph Bougret	1	5		70			105				0 19 3
119	83	François ou Ed. Bougret	3			30			90				0 16 8
120	84, 85	Pierre Longpré	3			10			30				0 5 7
121	86	Joseph Bougret	3			20			60				0 11 2
122	87	J. Bte. Thouin dit Roch	3			30			90				0 16 9
123	88	Pierre Longpré	2			30			60				0 11 2
124	88	Do.	1			40			40				0 7 5
125	89	Joseph Lippé	2			56	1	12	112	33	108		1 2 1
126	90	Jean Louis Bougret	2			30			60				0 11 1
127	90	Do.	2			30			60				0 6 9
128	90	Do.							14				0 2 7
129	91	Jérôme Longpré, fils	2			23			49				0 7 5
130	91	Do.	1			3							
131	92	Do.	2			30			60				0 11 2

Nos de référence.	No. du Terrier.	NOMS DES CENSITAIRES.	ETENDUE DE LA CONCESSION OU DU TERRAIN POSSÉDÉ. FRONT. Arpents.	Perches.	Pieds.	PROFONDEUR. Arpents.	Perches.	Pieds.	SUPERFICIE. Arpents.	Perches.	Pieds.	Emplacements ou Lots à bâtir, ou pour d'autres fins que pour des fins agricoles. VALEUR. £ s. d.	Montant de la Rente Constituée à être payée par le Censitaire. £ s. d.	Voyez Remarques au bas.
		Paroisse de Repentigny. Concession Presqu'Ile.— (Suite.)												
132	93	Jean Louis Bougret	2			30			60				0 11 1	
133	94	Pierre Thibault	2			30			60				0 11 10	
134	95	Jérôme Faucher	4	3		35	5	9	152	86	162		1 8 1¼	
135	96	Jean Louis Bougret	6			15								
136	96	Do.	3			11	5		124	50			0 17 11	
137	97	Frs. Gervais Archambault		8		34			27	20			0 5 1¾	
138	98	Louis Rivet ou Pierre Etier		5		19			9	50			0 1 9	
139	99	Louis Rivet ou Joseph Etier		5		19			9	50			0 1 9	
140	100	Abraham Payet	1			19	5		19	50			0 3 6¾	
141	101	Charles Payet	1			19	5		19	50			0 3 6¾	
142	102	Joseph Jean Payet, fils	1			23			23				0 4 7¼	
143	103	Fabien Payet	1			20			20				0 3 8½	
144	104	Edouard Lafontaine		4		20			8				0 1 7¼	
145	104	Pierre Dubreuil		2		20			4				0 0 8½	
146	104	Joseph Archambault		4		20			8				0 1 7¼	
147	105	Jean Bte. Bleau	1			20			20				0 3 8½	
148	106	Jean Desparois	1			20			20				0 3 8½	
149	107	François Beaudry		6	12	20			13	33	108		0 2 4¾	
150	108	J. Bte. Dubreuil		3	6	20			6	66	216		0 1 2½	
151	109	Pierre Lamarche		5		20			10				0 1 10	
152	109	Do.		5		5			2	50			0 0 5¾	
153	110	Félix Deschamps		5		1	5		7	50			0 1 4¼	
154	111	Joseph Quintal	1	1		15			16	50			0 2 9¼	
155	112	Félix Deschamps	1			5			5				0 0 11¼	
156	113	Joseph Noiseux		5		20			10				0 1 10	
157	114	Pierre Brousseau		5		20			10				0 1 10	
158	115	J. Bte. T. Archambault	1			20			20				0 3 8¾	
159	116	Félix Archambault	1			20			20				0 2 11¾	
160	117	François Deschamps		5		20			10				0 1 10½	
161	118	Joseph Juneau	1			20			20				0 3 8¼	
162	119	Eustache Chartier	1	5		15			22	50			0 4 1¼	
163	120	Pierre Laurent Croze							39	45			0 5 9½	
164	20	Antoine Galarneau		5		8	5		4	25			0 0 9¼	
165	121	Louis Payet	1	6	9	15			24	75			0 4 6½	
166	122	J. Bte. Longpré		7	9	15			11	25			0 1 9½	

No. de référence.	No. du Terrier.	NOMS DES CENSITAIRES.	ÉTENDUE DE LA CONCESSION OU DU TERRAIN POSSÉDÉ. FRONT. Arpents.	Perches.	Pieds.	PROFONDEUR. Arpents.	Perches.	Pieds.	SUPERFICIE. Arpents.	Perches.	Pieds.	Emplacements ou Lots à bâtir, ou pour d'autres fins que pour des fins agricoles VALEUR. £ s. d.	Montant de la Rente Constituée ou autre pour cette Censitaire. £ s. d.
		Paroisse de Repentigny. Concession Presqu'Ile.— (Suite.)											
167	123	Frs. Juneau dit Latulippe....	...	7	9	15	5	...	11	62	162	.....	0 2 2½
168	124	Pierre Beaudouin.....	...	7	9	16	...	...	12	...	...	.....	0 2 3
169	125	Nicolas Croteau.....	1	.....		16	5	...	16	50	...	.....	0 3 0½
170	126	Cyrille Jannot dit Lachapelle..	1	3	...	17	5	...	22	75	...	.....	0 4 2½
171	127	Raphaël Jannot Belhumeur...	2	.....		28	3	...	56	60	...	.....	0 11 1
172	128	Félix Eno dit Deschamps....	2	.....		30	...	...	60	...	...	.....	0 11 2
173	129	Joseph Juneau dit Latulippe..	3	.....		30	...	...	90	...	...	.....	0 16 9
174	130	Joseph Jannot Belhumeur....	3	.....		30	...	...	90	...	...	.....	0 16 9
175	131	Cyrille Mazuret Lapierre....	2	.....		30	...	...	60	...	...	.....	0 11 2
176	132	Louis Séguin.....	1	5	...	30	...	...	45	...	..	.....	0 8 6
177	132	Hypolite Blanchard Turenne.	2	5	...	30	...	...	75	...	...	.....	0 14 0½
178	134	Do.	2	.....		30	...	...	60	...	...	.....	0 11 1
179	135	Joseph Avila Turenne.....	3	.....		30	...	...	90	...	...	.....	0 16 [illegible]
180	136	Narcisse Archambault.....	3	.....		30	...	...	90	...	...	.....	0 16 8
181	137	Jean Bte. Malouin.....	...	3	...	15	...	...	4	50	...	.....	0 0 [illegible]
182	138	Joseph Avila Turenne.....	1	5	...	15	...	...	22	50	...	.....	0 4 6
183	139	Raphaël Lavigne.....	1	5	...	8	...	...	12	...	...	.....	0 2 [illegible]
184	139	Guillaume Quintal.....	1	5	...	17	...	...	25	50	...	.....	0 4 9
185	140	Do.	2	5	...	25	...	...	62	50	...	.....	0 11 6½
186	141	Do.	2	2	9	30	...	...	67	50	...	.....	0 12 3½
187	141	J. Bte. Faucher.....	1	5	...	8	...	...	12	...	...	.....	0 2 2
188	142	J. Bte. Longpré, fils.....	1	.....		15	...	...	15	...	...	.....	0 2 [illegible]
189	143	Amable LeBeau.....	4	.....		15	...	...	60	...	...	.....	0 11 2
190	144	Do.	1	8	3	15	...	...	27	25	...	.....	0 5 2
191	145	Amable Mazuret dit Lapierre.	3	.....		15	...	...	45	...	...	.....	0 8 [illegible]
192	146	Jean Ls. Bougret Dufort, fils.	2	.....		15	...	...	30	...	...	.....	0 5 [illegible]
		Paroisse de St. Henry de Mascouche et de Repentigny. Concession Presqu'Ile et Cabane Ronde.											
193	147	Amable Mazuret dit Lapierre.	5	5	...	15	...	...	82	50	...	.....	0 13 11½
194	148	Joseph Longpré.....	4	.....		15	...	...	60	...	...	.....	0 11 2
195	149	Joseph Polet.....	.....			.....			54	...	...	.....	0 9 11
196	150	Laurier Chicot.....	.....			.....			61	...	...	.....	0 11 [illegible]
197	151	Régis Desroches.....	...	5	...	13	5	...	6	75	...	.....	0 1 2
198	152	Fabien Payet dit St. Amour..	...	5	...	13	5	...	6	75	...	.....	0 1 2½

DU	Emplacements ou Lots à bâtir, ou pour d'autres fins que pour des fins agricoles — VALEUR.	Montant de la Rente Constituée à être payée par le Censitaire.	
Pieds.	£ s. d.	£ s. d.	
162	.....	0 2 2½	
...	.....	0 2 3½	
...	.....	0 3 6½	
...	.....	0 4 2½	
...	.....	0 11 1	
...	.....	0 11 2	
...	.....	0 16 9	
...	.....	0 16 9	
...	.....	0 11 2	
...	.....	0 8 6½	
...	.....	0 14 6½	
...	.....	0 11 1	
...	.....	0 16 8½	
...	.....	0 16 8½	
...	.....	0 0 6½	
...	.....	0 4 6	
...	.....	0 2 1½	
...	.....	0 4 0	
...	.....	0 11 6½	
...	.....	0 12 3½	
...	.....	0 2 2½	
...	.....	0 2 7½	
...	.....	0 11 2	
...	.....	0 5 2½	
...	.....	0 8 0½	
...	.....	0 5 7½	
...	.....	0 13 11½	
...	.....	0 11 2	
...	.....	0 9 11	
...	.....	0 11 3½	
...	.....	0 1 2	
...	.....	0 1 2½	

No. de reference.	No. du Terrier.	NOMS DES CENSITAIRES.	ÉTENDUE DE LA CONCESSION OU DU TERRAIN POSSÉDÉ. FRONT. Arpents.	Perches.	Pieds.	PROFONDEUR. Arpents.	Perches.	Pieds.	SUPERFICIE. Arpents.	Perches.	Pieds.	Emplacements ou Lots à bâtir, ou pour d'autres fins que pour des fins agricoles. — VALEUR. £ s. d.	Montant de la Rente Constituée à être payée par le Censitaire. £ s. d.	Voyez réference au plan.
		Paroisse de St. Henry de Mascouche et de Repentigny. Concession Presqu'Ile et Cabane Ronde.—(Suite.)												
199	153	Héritiers Nicolas Gervais	...	5	...	13	5	...	6	75	...	.....	0 1 2¾	
200	154	André Langlois	...	5	...	13	5	...	6	75	...	.....	0 6 0½	
201	155	Les Héritiers Brodeur	...	5	...	13	5	...	6	75	...	.....	0 6 0½	
202	156	Jean Bte. Lacombe	1	.....		13	5	...	13	50	...	.....	0 2 6½	
203	157	Rosalie Laporte	1	.....		13	5	...	13	50	...	.....	0 3 4½	
204	158	François Galipeau	1	.....		13	5	...	13	50	...	.....	0 2 6	
205	159	Do.	...	2	9	13	5	...	3	37	162	.....	0 0 7½	
206	160	Pierre Bernard	...	2	9	13	5	...	3	37	162	.....	0 0 7½	
207	160	Do.	...	2	9	13	5	...	3	37	162	.....	0 0 7½	
208	161	Félix Archambault et Félix Séguin	...	5	...	13	5	...	6	75	...	.....	0 1 2¾	
209	162	Médard Laporte et Paschal Brouillet	1	.....		13	5	...	13	50	...	.....	0 2 7	
210	163	Hypolite Beaudry	...	5	...	13	5	...	6	75	...	.....	0 1 2¾	
211	164	Gédéon Villeneuve	...	5	...	13	5	...	6	75	...	.....	0 1 2¾	
212	165	Alexis Brien	1	.....		13	5	...	13	50	...	.....	0 2 1¼	
213	166	André Langlois	...	5	...	13	5	...	6	75	...	.....	0 1 2¼	
214	167	Alexis Brien	1	5	...	13	5	...	20	25	...	.....	0 3 4¼	
215	168	Les Héritiers Deschamps	2	.....		13	5	...	27	.....	...	.....	0 4 10	
216	169	Les Beauchamps, (de la Rivière des Prairies)	1	8	...	13	5	...	24	30	...	.....	0 4 5¾	
217	170	Joseph Ainse	1	8	...	13	5	...	24	30	...	.....	0 4 5¾	
218	171 a 175	Charles Trudel	.....			.....			74	.....	...	.....	0 13 9¾	
219	178	Pierre Laurent Croze dit Provençal	...	7	9	13	5	...	10	12	162	.....	0 1 10	
220	178	Héritiers François Vinet dit Souligny	...	7	9	13	5	...	10	12	162	.....	0 1 10	
221	179	J. Bte. Chartier	...	5	...	13	5	...	6	75	...	.....	0 1 3½	
222	180	François Foucault	1	.....		13	5	...	13	50	...	.....	0 2 5	
223	181	Représentants de feu Jean Marie Rochon	6	.....		13	5	...	81	.....	...	.....	0 7 4½	
224	182	Antoine Chaput	3	.....		13	5	...	40	50	...	.....	0 7 4½	
225	183	Laurent Cusson	3	.....		13	5	...	40	50	...	.....	0 7 2	
226	184	Athanase Matté	4	.....		10	.....		40	.....	...	.....	0 9 1	
227	185 186	Joseph Juneau dit Latulippe	3	1	...	8	5	...	34	.....	...	.....	0 3 7	
228	187	Joseph Corbeille	3	.....		13	5	...	40	50	...	.....	0 7 1¼	
229	187	Maxime Croze dit Provençal	3	.....		13	5	...	40	50	...	.....	0 7 1¼	

No. de référence.	No. du Terrier.	NOMS DES CENSITAIRES.	ÉTENDUE DE LA CONCESSION OU DU TERRAIN POSSÉDÉ. FRONT. Arpents.	Perches.	Pieds.	PROFONDEUR. Arpents.	Perches.	Pieds.	SUPERFICIE. Arpents.	Perches.	Pieds.	Emplacements ou Lots à bâtir, ou pour d'autres fins que pour des fins agricoles. VALEUR. £ s. d.	Montant de la Rente Constituée à être payée par le Censitaire £ s. d.
		Paroisse de St. Henry de Mascouche et de Repentigny. Concession Presqu'Ile et Cabane Ronde.—(Suite.)											
230	187	Jean Louis Huboux dit Délonchamps	...	5	...	13	5	...	6	75	...	.....	0 1 3
231	187	François Nantel	2	5	...	13	5	...	33	75	...	.....	0 5 9
232	187	Paschal Jannot	3	.....		13	5	...	40	50	...	.....	0 7 2
233	187	Toussaint Mersant dit Lapierre	3	.....		13	5	...	40	50	...	.....	0 7 2
234	187	Antoine Chaput	3	.....		13	5	...	40	50	...	.....	0 7 5
235	187	Jean Marie Bourgouin	3	.....		13	5	...	40	50	...	.....	0 7 2
236	187	Jean Marie Cusson	2	.....		13	5	...	27	.....		.....	0 7 2
237	187	Louis Jannot	2	.....		13	5	...	27	.....		.....	0 4 11
238 239	188	Joseph et Raphaël Jannot Belhumeur	3	.....		15	.....		45	.....		.....	0 5 3
240	189	Jean Louis Huboux dit Délonchamps	1	.....		32	5	...	32	50	...	.....	0 2 5
241	190	François Archambault	...	.....		.....	.....		33	33	25	.....	0 5 5
242	191	Antoine Chaput	1	.....		34	.....		34	.....		.....	0 1 7
243	192	Eustache et Narcisse Chartier	1	.....		35	.....		35	.....		.....	0 6 5
244	193	Isidore Archambault	1	.....		30	.....		30	.....		.....	0 5 1
245	193	Jean Louis Huboux dit Délonchamps	1	.....		5	5	...	5	50	...	.....	0 1 0
246	194	J. Bte. Archambault	1	.....		30	.....		30	.....		.....	0 5 1
247	194	Jean Louis Huboux dit Délonchamps	1	.....		5	5	...	5	50	...	.....	0 1 0
248	187	Octave Villeneuve	2	7	9	13	5	...	37	12	162	.....	0 9 0
		Paroisse de Repentigny. Concession Presqu'Ile.											
249	195	Jean Bte. Thouin	1	.....		38	.....		38	.....		.....	0 4 4
250	195	Eugène Thouin	1	.....		38	.....		38	.....		.....	0 4 4
251	196	Louis Archambault et J. Bte. Thouin	1	.....		30	.....		30	.....		.....	0 5 7
252	196	Jean Louis Huboux dit Délonchamps	...	.....		.....	.....		9	.....		.....	0 1 5
253	197	Isidore Davelny Larose, fils	1	5	...	30	.....		45	.....		.....	0 2 5
254	197	Jean Louis Huboux dit Délonchamps	1	5	...	9	.....		13	50	...	.....	0 1 5
255	198	François Jannot	1	5	...	27	.....		40	50	...	.....	0 2 5
256	198	Jean Louis Huboux dit Délonchamps	1	5	...	13	.....		19	50	...	.....	0 2 2

No. de référence.	No. du Terrier.	NOMS DES CENSITAIRES.	ÉTENDUE DE LA CONCESSION OU DU TERRAIN POSSÉDÉ. FRONT. Arpents.	Perches.	Pieds.	PROFONDEUR. Arpents.	Perches.	Pieds.	SUPERFICIE. Arpents.	Perches.	Pieds.	Emplacements ou Lots à bâtir, ou pour d'autres fins que pour des fins agricoles. VALEUR. £ s. d.	Montant de la Rente Constituée à être payée par le Censitaire. £. s. d.	Voyez référence au fils.
		Paroisse de Repentigny. Concession Presqu'Ile.— (Suite.)												
257	199	Louis Lebeau	2	2	9	30			67	50			0 9 4½	
258	200	Do.		7	9	36	5		27	37	162		0 4 1½	
259	201	Do.	1	8	4½	36			63	87	162		0 10 8½	
260	202	Louis Archambault	1	8	4½	35			63	87	81		0 10 8½	
261	203	Guillaume Quintal	3			36	5		109	50			1 1 5½	
262	204	Amable Marien	1	5		36	5		54	75			0 7 11	
263	205	Jean Louis Bougret dit Dufort.	1	5		38	5		57	75			0 9 7½	
264	206	Joseph & Ol. Archambault	3			37	5		112	50			1 0 5½	
265	207	Amable Marien Lebeau	1	5		39	5		59	25			0 10 11¼	
266	208	Do.	1	5		40	5		60	75			0 10 11¼	
267	209	Marien Lalouette Lebeau	3			42	5		127	50			1 2 2	
268	208 / 209	Louis Huboux dit Délonchamps							8	25			0 1 6½	
269	210	Amable Mazuret Lapierre	3			41	5		133	50			0 14 3	
270	211	Jean Louis Bougret, fils	3			46			138				1 2 1½	
271	212	Louis Mazuret	1	5		42			63				0 11 2	
272	213	Joseph Longpré	3			39	5		118	50			1 2 8¾	
273	214	Toussaint Beaudry	3			39			117				1 2 2	
274	215	Fabien Bougret	1	5		38	5		57	75			0 11 2	
275	216	Moïse Lebeau	1			40			40				0 7 5	
276	216	Alexis Lebeau	1			40			40				0 7 5	
277	216	Ant. Mazuret Lapierre							33				0 6 2½	
278	216	Joseph Meunier et Colin							14				0 2 5	
279	216	Joseph Meunier							33				0 6 2½	
280	216	Joseph Quintal	1	2	9	40			50				0 9 2½	
281	216	Jean Louis Bougret dit Dufort.		7	9	40			30				0 5 7	
282	216	Pierre Longpré	1			40			40				0 7 5½	
283	217	Jos. Bricault Lamarche	3			40			120				1 2 2	
284	218	Jérôme Longpré, fils	1			40			40				0 7 5½	
285	219	François Bougret	1			28			28				0 5 5¾	
		Paroisse de St. Henry de Mascouche. Concession de Cabane Ronde.												
286	220	Narcisse Thouin dit Roeque	3			13	5		40		50		0 7 6	
287	221	Médard Brousseau	2			13	5		27				0 5 1	
288	222	Louis Jannot	2			13	5		27				0 5 2	

No. de référence.	No. du Terrier.	NOMS DES CENSITAIRES.	ETENDUE DE LA CONCESSION OU DU TERRAIN POSSÉDÉ. FRONT. Arpents.	Perches.	Pieds.	PROFONDEUR. Arpents.	Perches.	Pieds.	SUPERFICIE. Arpents.	Perches.	Pieds.	Emplacements ou Lots à bâtir, ou pour d'autres fins que pour des fins agricoles. VALEUR. £ s. d.	Montant de Rente Constituée à être payé par le Censitaire. £ s. d.
		Paroisse de St. Henry de Mascouche. Concession de Cabane Ronde.—(Suite.)											
289	223	Louis Etier	2			13	5		27				0 5 0
290	224	Joseph Huboux	2			13	5		27				0 4 11
291	225	Bazile Allard	4			13	5		54				0 10 9
292	226	Louis Huboux	3			13	5		40	50			0 7 2
293	227	Bazile Allard	2			13	5		27				0 4 10
294	227	Jean Bte. Thouin	4			13	5		54				0 9 9
295	227	Louis Huboux							16				0 2 10
296	228	François Thouin dit Rocque	3			13	5		40	50			0 7 2
297	229	Edouard Adolphe Trudeau	2			13	5		27				0 4 10
298	230	Charles Crépeau	2			13	5		27				0 5 0
299	231	P. G. Magnan	2			13			26				0 5 0
300	232	Louis Payet	3			7			21				0 4 1½
301	233	Pierre Magnan	3			5	5		16	50			0 3 1
302	234	Héritiers J. Bte. Beaudouin							13	86	162		0 2 7
303	235	Louis Faucher							6	90			0 1 3
304	236	J. Bte. Archambault, fils de Charles							30				0 5 10
305	236	François Archambault							11	88	216		0 2 1
306	237	Louis Faucher	1			8			8				0 1 6
307	237	Joseph Coliche Archambault, père et fils							56	56	162		0 10 4
308	237	Louis Eno Deschamps	1	5		2	5		3	75			0 0 8
309	237	Fabien Bougret	1			10			10				0 1 1
310	237	J. Bte. Thouin	4			1	5		6				0 1 3
311	237	Félix Archambault							28	89	162		0 5 [illegible]
312	238	J. Bte. Archambault							120				1 2 [illegible]
313	239	Isidore Mersant dit Lapierre							61	70			0 11 [illegible]
314	240	Joseph Brazeau	2	8	12	11			31	53	108		0 6 [illegible]
315	[illegible]	Olivier Magnan	2			11			22				0 [illegible]
316	243	[illegible] Lacost dit Lachapelle							88	50			0 16 [illegible]
317	244	J. Bte. [illegible]	3			18			54				0 12 1
318	245	Louis [illegible] du Jolicœur				15			30				0 [illegible]
319	246	[illegible]				16			32				0 5 [illegible]
320	247	[illegible]	1			9			18				0 [illegible]
321	248	J. Bte. Thérien				8			24				0 5 0

No. de référence.	No. du Terrier.	NOMS DES CENSITAIRES.	ÉTENDUE DE LA CONCESSION OU DU TERRAIN POSSÉDÉ — FRONT. Arpents.	Perches.	Pieds.	PROFONDEUR. Arpents.	Perches.	Pieds.	SUPERFICIE. Arpents.	Perches.	Pieds.	Emplacements ou Lots à bâtir, ou pour d'autres fins que pour des fins agricoles — VALEUR. £ s. d.	Montant de la Rente Constituée à être payée par le Censitaire. £ s. d.	Voyez référence au Cas.
		Paroisse de St. Henry de Mascouche. Concession de Cabane Ronde.—(Suite.)												
322	249	Représentants J. M. Rochon..	1	5	...	7	.....		10	50	...	.....	0 2 0	
323	250	J. Bte. Thérien.....	1	5	...	17	.....		25	50	...	.....	0 4 10	
324	250	Louis Huboux.....	3	5	...	22	.....		77	.....		.....	0 12 3	
325	251	Jean Louis Bougret, fils.....	1	5	...	25	.....		37	50	...	.....	0 6 9	
326	252	Do	1	5	...	25	.....		37	50	...	.....	0 7 4½	
327	252	Pierre Jannot, fils.....	3	5	...	15	5	...	54	25	...	.....	0 10 0¾	
328	253	Charles Robin dit Lapointe...	3	.....		30	.....		90	.....		.....	0 16 8½	
329	254	Charles Jannot.....	2	.....		29	5	...	59	.....		.....	0 10 5¼	
330	255	Do.	2	.....		28	5	...	57	.....		.....	0 8 9	
331	256	Louis Deveau Jolicœur.....	2	.....		26	5	...	53	.....		.....		
332	256	Do.	1	5	...	19	5	...	29	25	...	.....	0 13 10¼	
333	257	Edouard Adolphe Trudeau...	1	5	...	19	5	...	29	25	...	.....	0 6 10¼	
334	258	J. Bte. Berloin dit Nantel....	1	5	...	12	.....		18	.....		.....	0 3 3½	
335	259	Edouard Adolphe Trudeau...	1	5	...	12	.....		18	.....		.....	0 3 3½	
		Concession Grandes Prairies.												
336	260	Octave Etier.....	1	5	...	25	.....		37	50	...	.....	0 7 0½	
337	260	Do.	1	5	...	25	.....		37	50	...	.....	0 7 0½	
338	260	Do.	1	5	...	18	.....		27	.....		.....	0 5 1½	
339	260	Cyprien Cusson.....	4	5	...	15	.....		67	50	...	.....	0 12 0¾	
340	260	Edouard Adolphe Trudeau...	4	5	...	4	5	...	20	25	...	.....	0 3 10	
341	261	Charles Beauchamps.....	2	3	9	30	.....		70	50	...	.....	0 13 0¾	
342	261	Narcisse Mercier.....	2	3	9	26	.....		61	10	...	.....	0 11 4¼	
343	261	Louis Jannot							22	80	...	.....	0 4 2¼	
344	261	Joseph Brouillet.....							33	.....		.....	0 6 1½	
345	261	Antoine Chayut.....	4	5	...	10	.....		45	.....		.....	0 8 4¼	
346	262	François Hocle.....	3	.....		34	.....		102	.....		.....	1 0 4	
347	263	Joseph Brouillet.....	3	.....		30	.....		90	.....		.....	0 16 8½	
348	264	Edouard Jannot.....	3	5	...	20	.....		70	.....		.....	0 12 11½	
349	264	Do.	1	.....		27	.....		27	.....		.....	0 5 0½	
350	265	Charles Beauchamps.....	3	.....		20	.....		60	.....		.....	0 10 10½	
351	265	Do.							13	.....		.....	0 2 4¾	
352	265	Do	2	.....		18	.....		36	.....		.....	0 6 7½	

No. de référence.	No. du Terrier.	NOMS DES CENSITAIRES.	ÉTENDUE DE LA CONCESSION OU DU TERRAIN POSSÉDÉ. FRONT. Arpents.	Perches.	Pieds.	PROFONDEUR. Arpents.	Perches.	Pieds.	SUPERFICIE. Arpents.	Perches.	Pieds.	Emplacements ou Lots à bâtir, ou pour d'autres fins que pour des fins agricoles. VALEUR. £ s. d.	Montant de la Rente Constituée à être payée par le Censitaire. £ s. d.
		Paroisse de St. Henry de Mascouche. Concession Grandes Prairies et Grand Côteau.											
355	266	Louis Martel	1	5		26			39				0 5 7½
356	267	Edouard Jannot	3			26			78				0 10 3½
357	268	J. Bte. Archambault	4	5		20			90				1 0 1
358	268	Do.							28				0 5 1
359	268	J. Bte. Archambault et Louis Martel	1	4	9	12			17	40			0 3 2
360	269	Louis Martel	1	4	9	20			29				0 4 11½
361	270	Joseph Brouillet	1			24			24				0 4 5
362	270	Do.			6			14			8	40	0 1 6½
363	271	Edouard Jannot	2	4		17							
364	271	Do.	1	2		8			50	40			0 17 2
365	272	Joseph Allard	3			40			120				1 9 8
366	273	Bazile Allard	3			42			126				1 9 8
367	274	Joseph Mathieu	3			35	5		106	50			0 19 0½
368	274	Do.	3			20			60				0 12 10
369	275	Jean Marie Allard	3			52			156				1 11 8½
370	275	Jean Evangéliste Crépeau	3			55	5		166	50			1 11 5½
371	277	Charles Crépeau	3			50	5		151	50			1 9 4½
372	278	François Bricault	2			49			98				0 13 5
373	279	Pierre & Etienne Magnan	4			20			80				0 8 4
374	279	Do.	4			27			108				0 14 10½
375	280	Joseph Larose	6			38			228				1 16 6
376	281	Edouard Brien	1	5		20			30				0 3 8½
377	281	Fréderic Brien	1	5		20			30				0 3 8½
378	281	Edouard Brien	1	5		20			30				0 5 7
379	281	Fréderic Brien	1	5		20			30				0 5 7
380	282	Do.	1	6	12	20			33	33	108		0 4 2
381	282	Edouard Brien		3	6	20			6	66	216		0 0 10
382	282	J. Bte. Brien		3	6	20			6	66	216		0 0 10
383	282	Octave Thouin		6	12	20			13	33	108		0 1 8
		Paroisse de L'Epiphanie de Mascouche. Concession L'Achigan.											
384	283	Edouard Brien	1	5		20			30				0 3 8½
385	283	Fréderic Brien	1	5		20			30				0 3 8½
386	284	Eustache Etier	3			40			120				0 18 8

No. de référence.	No. du Terrier.	NOMS DES CENSITAIRES.	ÉTENDUE DE LA CONCESSION OU DU TERRAIN POSSÉDÉ. FRONT. Arpents	Perches.	Pieds.	PROFONDEUR. Arpents.	Perches.	Pieds.	SUPERFICIE. Arpents.	Perches.	Pieds.	Emplacements ou Lots à bâtir, ou pour d'autres fins que pour des fins agricoles. VALEUR. £ s. d.	Montant de la Rente Constituée à être payée par le Censitaire. £ s. d.	Voyez référence au bas.
		Paroisse de L'Epiphanie de Mascouche. Concession L'Achigan.—(Suite.)												
387	285	Edouard Bourque	2			20			40				0 5 0	
388	286	François ou Joseph Piché	1			53			53				0 9 9½	
389	287	Ambroise Laurion	2			52	2	9	104	50			1 0 0½	
390	288/289	Louis Bourbonnière	3			51	5		154	50			1 6 5¾	
391	290	Joseph Poitras	3			53			159				1 9 5	
392	291	Raymond Beaudouin	2			40			80				0 16 0	
393	292	Médard Payet	2			40			80				1 2 1¼	
394	293	Louis Payet	2			40			80				1 2 1¼	
395	294	Jos. Tellier Lafortune	2			40			80				0 14 9	
396	295	Frs. Archambault, fils de Nicolas	2			38			76				0 13 0	
397	296	Joseph Poitras	1	5		20			30				0 5 7	
398	297	Toussaint Mersant	1	5		20			30				0 5 7	
399	298	Médard Archambault et Michel O'Brien	1			7			7				0 1 4	
400	299	Joseph Poitras	3			40			120				1 2 2½	
401	300	Joseph Mersant	3			40			120				1 2 1½	
402	301	Isidore Mersant	1			3			77				0 14 9	
403	301	Do.	2			37								
404	302	Louis Mersant	1	5		40			60				0 11 1	
405	303	Joseph Pelletier	2	5		66			165				1 8 5½	
406	304	Octave Magnan	2	5		40			100				0 18 5½	
407	304	Do.	2	2	9	13			29	25			0 0 0½	
408	304	Olivier Magnan	2	5		40			100				0 18 5½	
409	304	Do.	2	2	9	13			29	25			0 0 0½	
410	305	Antoine Beauchamps	2			40			80				0 14 10½	
411	306	Toussaint Mersant	4			40			160				1 5 3	
412	307	Nicolas Riopelle	1	7	9	40			70				0 13 2	
413	308	Edouard Poitras	2	2	9	40			90				0 16 8½	
414	309	Séraphin Poitras	2			40			80				0 17 0	
415	310	Louis Chalifoux	2			25			50				0 12 9½	
416	310	Nicolas Riopelle	2			15			30				0 5 6½	
417	311	Do.	1	7		10			68				0 11 2	
418	312	Eleuthère Beaudouin	4			12	7	9	51				0 10 6¾	

No. de référence.	No. du Terrier.	NOMS DES CENSITAIRES.	ÉTENDUE DE LA CONCESSION OU DU TERRAIN POSSÉDÉ. FRONT. Arpents.	Perches.	Pieds.	PROFONDEUR. Arpents.	Perches.	Pieds.	SUPERFICIE. Arpents.	Perches.	Pieds.	Emplacements ou Lots à bâtir, ou pour d'autres fins que pour des fins agricoles. VALEUR. £ s. d.	Montant du Reste Cens... à être par Cens... £ s. d.
		Concession Rivière Saint Jean Baptiste.											
419	313	Bazile Jannot	2			25			50				0 9 11
420	313	Do.	3			25			75				0 12 8
421	314	Jean Louis Léonard	4			25			100				0 18 6
422	315	Do.	3			30			90				0 17 4
423	316	Veuve Amable Cusson	2			24			48				0 9 7
424	316	Do.	3			16			48				0 8 10
425	316	Do.	1			24			24				0 3 10
426	317	Joseph Etier	1	5		24			36				0 7 2
427	318	Do.							258				2 8 4
428	319	Louis Jannot	2	8	9	8			22	80			0 4 2
429	320	David Beauchamps	6			18			108				1 0 1
430	321	François Pauzé	1	5		18			27				0 3 8
431	322	J. Bte. Brien	1			18			18				0 3 6
432	323	Octave Thouin Rocque		5		20			10				0 1 11
433	323	Edouard Bourque	3			19			57				0 10 5
444	324	Andrew Ewan	1			20			20				0 3 8
445	325	F. X. Chevalier	1			20			20				0 3 8
446	325	Joseph Chevalier	1			20			20				0 3 8
		Paroisse de St. Epiphanie et de St. Roch. Concession Sud de la Rivière Achigan.											
447	326	Les Représentants Bertrand	3			3			9				0 1 8
448	326	Louis Chaput	3			27			81				0 11 3
449	326	Edouard Bourque	3			3			9				0 1 8
450	327	Alexis Bergeron dit Bocage	3			30			90				0 16 8
451	328	Charles Vandet	3			30			90				0 16 8
452	329	Laurent Archambault	2	5		30			75				0 13 1
453	330	Louis Payet	1	2	9	30			37	50			0 7 0
454	330	Médard Payet	1	2	9	30			37	50			0 7 0
455	331	Césaire Chaput							30				0 5 4
456	331	Louis Payet		5	6	16	3		8	69	108		0 1 6
457	331	François Archambault	1	5	9	16			24	80			0 4 7
458	331	Louis Payet		9	9	16			15	60			0 2 11
459	332	Pierre Marien, fils de Philippe	3			27		9	81	15			0 15 1
460	332	Thomas Masson							9				0 1 8
461	333	Octave Magnan							16	50			0 2 11

No. de référence.	No. du Terrier.	NOMS DES CENSITAIRES.	ÉTENDUE DE LA CONCESSION OU DU TERRAIN POSSÉDÉ — FRONT: Arpents	Perches	Pieds.	PROFONDEUR: Arpents.	Perches.	Pieds.	SUPERFICIE: Arpents.	Perches	Pieds	Emplacements ou Lots à bâtir, ou pour d'autres fins que pour des fins agricoles. VALEUR. £ s. d.	Montant de la Rente Constituée à être payée par le Censitaire. £ s. d.	Voyez référence au bas.
		Paroisse de St. Epiphanie et de St. Roch. Concession Sud de la Rivière Achigan.— (Suite.)												
462	333	Olivier Magnan							18				0 2 11¼	
463	333	Antoine Beauchamps							45				0 4 8¾	
464	333	Jean Louis Bougret Dufort							15				0 2 9¼	
465	334	Raymond Beaudouin		7	9	20			15				0 2 9¾	
466	334	Théophile Pauzé		7	9	20			15				0 2 9¾	
467	335	Olivier Forest		5		20			10				0 2 4¾	
468	336	Joseph Brazeau				20			10				0 1 7½	
469	337	Ambroise Laurion		5		20			10				0 1 10½	
470	338	J. Bte. Migneron et J. Bte. Renaud	1			20			20				0 3 9	
471	339	Placide Archambault	1			20			20				0 3 9	
472	340	Frs. Poitras et Pierre Douillet	1			30			30				0 5 7	
473	340	Joseph Dinel	1			30			30				0 5 7	
474	341	Isaac Forest	1			22			22				0 4 0¾	
475	341	Constance Bouchard	1			6			6				0 1 1½	
476	341	Joseph Lauriau	1			6			6				0 1 1½	
		Paroisse de St. Roch. Concession Sud de la Rivière Achigan.												
477	341	Joseph Lauriau	2			21			48				0 9 3½	
478	342	Agapite Chaput	3			30			90				0 16 9	
479	343	Veuve A. Rochon	3			41			123				1 2 10½	
480	344	Ulric Archambault		4	8	30			13	33	108		0 2 3¼	
481	344	Pierre Archambault							10				0 1 10	
482	344	Charles Eugène N. Courteau							22				0 4 0¾	
483	344	Théophile Pelletier							1	60			0 0 4¼	
484	344	J. Bte. Renaud	1			20			20				0 3 9	
485	345	Isidore Daveluys, fils		5		39			19	50			0 2 9¾	
486	345	Pierre Pelletier	1	5		39			58	50			0 8 9¾	
487	346	Joseph Debusat	1			16			52	50			0 10 1¼	
488	346	Do.	1			24								
489	346	Joseph Martel							6				0 1 1	
490	347	Andrew Ewan	1			39			58	50			0 10 3¾	
491	348	Laurent Vézina	1			39			39				0 7 0½	
492	349	Louis Landry	1			39			39				0 7 0½	

No. de référence.	No. du Terrier.	NOMS DES CENSITAIRES.	ÉTENDUE DE LA CONCESSION OU DU TERRAIN POSSÉDÉ. FRONT. Arpents	Perches.	Pieds.	PROFONDEUR. Arpents	Perches.	Pieds.	SUPERFICIE. Arpents	Perches.	Pieds.	Emplacements ou Lots à bâtir, ou pour d'autres fins que pour des fins agricoles. VALEUR. £ s. d.	Montant de Rente Constituée à être payé par le Censitaire. £ s. d.
		Paroisse de St. Roch. Concession Sud de la Rivière Achigan.—(Suite.)											
493	350	Dame L. M. Viger et Pierre Douillet	1			35	5		35	50			0 6
494	351	Demoiselle M. A. Turgeon	3			38			114				1 3 11
495	352	J. J. Narcisse Robitaille	1			40			40				0 8
496	353	Narcisse Gervais	1			37	5		37	50			0 8
497	353	Joseph Allard	1			2	5		2	50			0 0
498	354	Louis Vézina, fils de Laurent.	1			40			40				0 8
499	355	Jacques Chaput	1			43	5		43	50			0 8
500	356	Simon Forest	1			39			39				0 7
501	356	Représentants L. M. Viger							6	50			0
502	356	Simon Forest							71	50			0 12 11
503	357	John McGuire	1			22	5		22	50			0 4
504	[illegible]	Césaire Chaput		5		22			11				0 2
505	[illegible]	Do.							30				0 5
506	359	Toussaint Beaudry	1			22			22				0 3
507	360	Louis Forest	1			22			22				0 4
508	360	Narcisse Gervais	1			22			22				0 4
509	360	Césaire Chaput		5		22			11				0 2
510	361	Narcisse Beaudouin		5		43	5		21	75			0 4
511	362	Louis Beaudry		5		43	5		21	75			0 4
512	363	Louis Beaudouin		5		43	5		21	75			0 4
513	364	Hypolite Morneau	1			42			42				0 8
514	365	Joseph Mercier	1			40			40				0 7
515	365	Joseph Perrault et autres	1			40			40				0 7
516	366	Joseph Poitras	1			30			30				0 5
517	366	Do.	1			30			30				0 5
518	366	Do.	2			44			88				0 14
519	367	Joseph Jetté	2			64			128				1 3
520	368	Edouard & Denis Mercier	3			8			24				0 4
521	368	Do.	1			22			22				0 1
522	368	Joseph Mercier	2			23			46				0 8
523	369	Pierre Octave Roy	3			30			90				0 17
524	369	Do.	3			30			90				0 16
525	370	Jacques Archambault	1	5		60			90				0 16
526	371	Joseph Debusat St. Germain	6			50			300				2 13

No. de référence.	No. du Terrier.	NOMS DES CENSITAIRES.	ÉTENDUE DE LA CONCESSION OU DU TERRAIN POSSÉDÉ — FRONT: Arpents.	Perches.	Pieds.	PROFONDEUR: Arpents.	Perches.	Pieds.	SUPERFICIE: Arpents.	Perches.	Pieds.	Emplacements ou Lots à bâtir, ou pour d'autres fins que pour des fins agricoles. VALEUR. £ s. d.	Montant de la Rente Constituée à être payée par le Censitaire. £ s. d.	Voyez référence au bas.
		***Paroisse de St. Roch. Concession Sud de la Rivière Achigan.*—(Suite.)**												
827	372	Jacques Archambault, fils de Pierre	4	5		41			184	50			1 12 5	
828	373	Pierre Archambault	3			37	5		112	50			0 17 8	
829	374	Auguste Archambault	3						90				0 16 8½	
830	374	Olivier Tuyot	2			10			20				0 3 9	
831	375	Veuve Pierre Beauchamps	3			36			108				1 1 11	
832	376	Joseph Jannot	3			30	5		91	50			0 16 8½	
833	377	J. Bte. Beauchamps	3			28	2	9	84	75			0 9 0	
834	378	Veuve Pierre Beauchamps							84				0 9 10	
835	379	Louis Fissiault, fils	2	5		30			75				0 13 11¾	
836	380	J. Bte. Déziel	2	5		31			77	50			0 15 7¾	
837	381	Louis Fissiault Laramée	2			30			60				0 11 3	
838	382	François X. Duval	2			31	5		63				0 12 5	
839	383	Benjamin Charbonneau	6			29			174				1 9 6	
840	384	Calixte Duval	3			20			60				0 11 2	
841	385	Louis Fissiault Laramée	3			20			60				0 11 2	
842	386	F. X. Debusat St. Germain	3			20			60				0 11 2	
843	387	Laurent Beaudouin	3			30			90				0 16 8½	
844	387	Cyrille Debusat St. Germain	3			30			90				0 16 8½	
845	388	F. X. Debusat St. Germain	2			33	5		67				0 11 2	
846	389	François X. Duval	2			30			60				0 11 2	
847	390	Maxime Beauchamps	2			30			60				0 11 2	
848	390	F. X. Debusat St. Germain	2			30			60				0 11 0	
849	390	Charles Racette	2			30			60				0 11 0	
850	391	J. Bte. Beaudouin	2			30			60				0 11 1	
851	391	Joseph Beaudouin	2			30			60				0 11 1	
852	392	J. Bte. Fournier	4			31			124				1 0 11	
853	392	Louis Fissiault							7	50			0 1 3½	
854	393	Louis Brien Desrochers	2			30			60				0 10 7¼	
855	394	Pierre Fissiault	2			30			60				0 10 4¾	
856	395	Laurent Beaudouin							81	82			0 15 1¾	
857	395	Olivier Beaudouin							59	26	81		0 11 0½	
858	395	Louis Fissiault Laramée							10				0 1 11¼	
859	396	Etienne et J. Bte. Racette							58	50			0 11 3¼	
860	397	François Gobeille	3			30			90				0 12 0¾	
861	398	Alexis Beauchamps	3			18			54				0 12 0½	

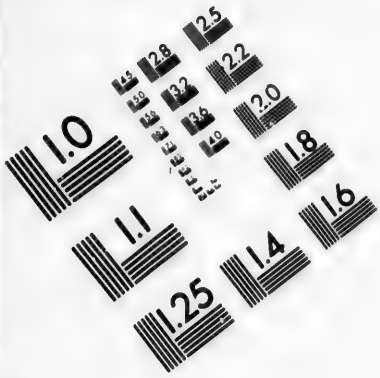

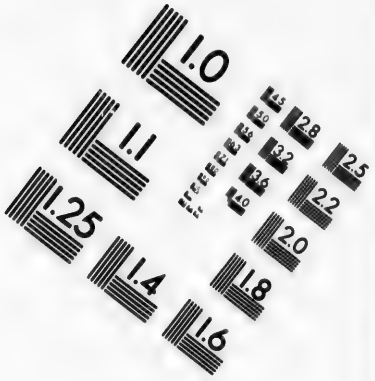

IMAGE EVALUATION TEST TARGET (MT-3)

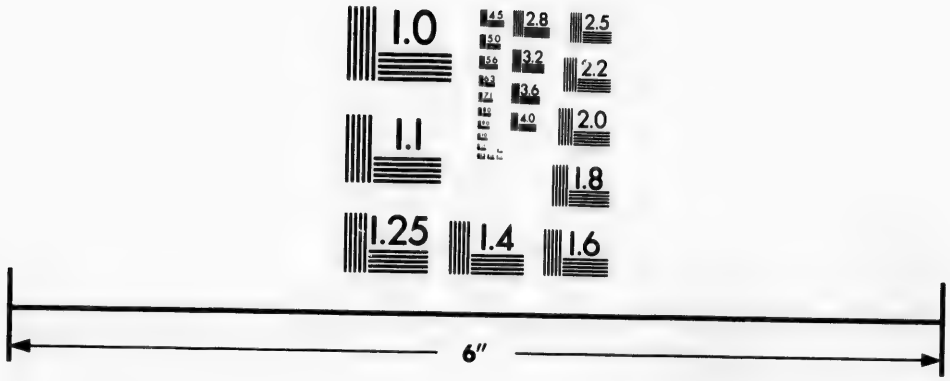



Photographic Sciences Corporation

23 WEST MAIN STREET
WEBSTER, N.Y. 14580
(716) 872-4503

No. de référence.	No. du Terrier.	NOMS DES CENSITAIRES.	ÉTENDUE DE LA CONCESSION OU DU TERRAIN POSSÉDÉ. FRONT. Arpents.	Perches.	Pieds.	PROFONDEUR. Arpents.	Perches.	Pieds.	SUPERFICIE. Arpents.	Perches.	Pieds.	Emplacements ou Lots à bâtir, ou pour d'autres fins que pour des fins agricoles. VALEUR. £ s. d.	Montant de la Rente Constituée à être payée par le Censitaire. £ s. d.
		***Paroisse de St. Roch. Concession Sud de la Rivière Achigan.*—(Suite.)**											
562	399	Louis Pigeon.	3			18	2	9	54	75			0 10 11
563	400	Joseph Mercier	2			14			28				0 5 7
564	401	François Beaudry	2			18			36				0 5 4½
565	402	J. Bte. et Amable Beaudouin.	6			13	3	9	80	10			1 2 2
566	403	Joseph Mercier							9				0 1 ½
567	403	Ambroise H. Piedblanc							1	50			0 0 3
568	404	Jean Louis Bougret Dufort	3			30			90				0 16 9
569	405	Veuve et Héritiers François Archambault	5			30			150				1 3 4½
570	406	John Dalrymple	3			30			90				0 16 3
571	407	Narcisse Beaudouin	3			30			90				0 16 8
572	408	Narcisse Grégoire	3			30			90				0 16 8
573	409	Narcisse Gervais	4			36			144				1 7 9
574	410	Veuve et Héritiers François Archambault	3			30			90				0 16 8
575	411	Représentants Raizenne	3			30			90				0 16 9
576	412	Antoine Paquet, fils	2	2	9	25			56	25			0 14 5
577	412	Louis Miron							12				0 2 3
578	412	Les Héritiers Hébert		7	9	25			18	75			0 3 5
579	413	Représentants Antoine Lemire et Michel Troie	1			30			30				0 5 7
		Concession Sud de la Rivière Achigan, Ruisseau des Anges.											
580	414	Pierre Octave Roy							17				0 0 0
581	414	Veuve et Héritiers Maxime Robinet	3			8			24				0 4 8
582	415	Louis Chaput, (*Pointe*)							16				0 2 11
583	416	François Goulet	3			20			96				0 16 9
584	416	Do.	6			6							
585	417	J. Bte. Croze dit Provençal							31				0 5 9½
586	418	Bazile Brion dit Lapierre	3			20			60				0 12 0
587	419	François Beaudry	1	5		20			30				0 8 3
588	420	Joseph Limoges	4	5		20			90				0 16 9
589	421	Jean Louis Archambault	3			2			6				0 0 0½
590	422	Laurent Chabot	3			18			54				0 10 10½
591	423	Joseph Truchon dit Léveillé	3			20			60				0 11 2

No. de référence.	No. du Terrier.	NOMS DES CENSITAIRES.	ÉTENDUE DE LA CONCESSION OU DU TERRAIN POSSÉDÉ. FRONT. Arpents.	Perches.	Pieds.	PROFONDEUR. Arpents.	Perches.	Pieds.	SUPERFICIE. Arpents.	Perches.	Pieds.	Emplacements ou Lots à bâtir, ou pour d'autres fins que pour des fins agricoles. VALEUR. £ s. d.	Montant de la Rente Constituée à être payée par le Censitaire £ s. d.	Voyez référence au bas.
		Paroisse de St. Roch. Concession Sud de la Rivière Achigan, Ruisseau des Anges.—(Suite.)												
592	424	Mathias Beaudry	3			20			60				0 16 7½	
593	425	Hypolite Rochon	1	5		20			30				0 8 3¾	
594	426	Frs. X. Beaudouin	3			20			60				0 14 0½	
595	427	Do.	1	5		20			30				0 6 4	
596	428	Louis Bougret dit Dufort, fils.	3			20			60				0 11 2	
597	429	Jean Louis Archambault	3			20			60				0 11 2	
598	430	Do.	1	5		20			30				0 8 3¼	
599	431	David Beauchamps	3			20			60				0 11 2	
600	432	—— Désilets dit Mousseau							1				0 0 0¼	
601	433	Louis Auguste Beaudouin et autres	1	5		20			30				0 8 3¼	
602	434	Bazile Allard	3			20			60				0 16 7½	
603	435	Auguste Archambault	3			20			60				0 16 6	
604	436	Godefroy Charbonneau	3			20			60				0 2 9	
605	437	Raymond Beaudouin	1	6		15			21				0 1 8¼	
606	438	Bazile Brien Lapierre							65				0 12 0¾	
607	439	Pierre Déziel Labrèche	3			30			90				0 16 8½	
608	440	Do.	3			30			90				0 16 8½	
609	441,442	Jean Marie Allard	3			30			90				0 16 8½	
610	443	Jean Laurier dit Cotineau	4			30			120				1 4 11	
611	444	Joseph Malouin, fils	3			30			90				0 18 4½	
612	445	Do.	1	5		30			45				0 8 4¾	
613	446	Nicolas Gervais	1	5		30			45				0 8 4¾	
614	447	Mathias Beaudry	4	5		30			135				1 5 0¾	
615	448	Nicolas Gervais	1	5		30			45				0 8 4¾	
616	449	Do.	1	5		41	7		62	55			0 9 4	
617	450	Ls. Huboux dit Délonchamps.	1	5		41			61	50			0 12 0½	
618	451	David Beauchamps	3			40	5		121	50			0 15 11¾	
619	452	Jean Laurier dit Cotineau	3			40	5		121	50			1 2 10	
620	453	Veuve Pierre Beauchamps	1	5		41	5		62	25			0 11 3	
		Concession Ruisseau des Anges et Côte St. Philippe.												
621	454	Bazile Allard	1	5		41	5		62	25			0 12 1	
622	455	Hilaire Allard	4			39	5		158				1 9 9	
623	456	Octave Beauchamps	2			40			80				0 11 1	

No. de référence.	No. du Terrier.	NOMS DES CENSITAIRES.	ÉTENDUE DE LA CONCESSION OU DU TERRAIN POSSÉDÉ. FRONT. Arpents.	Perches.	Pieds.	PROFONDEUR. Arpents.	Perches.	Pieds.	SUPERFICIE. Arpents.	Perches.	Pieds.	Emplacements ou Lots à bâtir, ou pour d'autres fins que pour des fins agricoles. VALEUR. £ s. d.	Montant de la Rente Constituée à être payée par le Censitaire. £ s. d.
		Paroisse de St. Roch. Concession Ruisseau des Anges et Côte St. Philippe.— (Suite.)											
624	457	Chs. Bricault dit Lamarche...	3			40			120			.....	0 10 4
625	458	Auguste Truchon dit Léveillé.	3 2			24 6			84			.....	0 15 7
626	458	Charles Truchon dit Léveillé.	1			6			6			.....	0 1 2
627	459	Ve. et Héritiers Jean Marteau.	3			30			90			.....	0 10 5½
628	460	Narcisse Debusat dit St. Germain.....	3			30			90			.....	0 8 5½
629	460	Auguste Truchon dit Léveillé.	2			10			20			.....	0 3 8
630	460	Olivier Tuyot.....	1	5		6			9			.....	0 1 8½
631	460	Do.	2			10			20			....	0 3 8½
632	460	Do.	4			10			40			.....	0 7 5½
633	461	J. Bte. Guilbault.....							96			.....	0 17 8½
634	462	Fréderic Leclerc.....	2			24			48			.....	0 10 2½
635	463	George Perrault.....	3			24			72			.....	0 11 2
636	464	François X. Debusat dit St. Germain.....	2			23	7	9	41	50		.....	0 6 11½
637	464	Antoine Charbonneau.....							9			.....	0 1 4½
638	465	Joseph Etier.....	1	5		23	5			25		.....	0 6 0
639	466	Henri Gervais.....	1	5		23	5		35	25		.....	0 6 0
640	467	Bazile Allard.....	3			20	5		61	50		.....	0 11 2
641	468	Joseph Allard.....	3			21			63			.....	0 13 10½
642	469	Louis Trudel.....	3			21			63			.....	0 9 10½
643	470	Do.	3			20	5		61	50		.....	0 9 10½
644	471	Narcisse Thouin dit Rocque..	1	5		20			30			.....	0 5 7
645	471	Joseph Jannot dit Lachapelle.	1	5		20			30			.....	0 5 7
646	472	Léon Saulnier dit Beausoleil.	2 4			5 25			110			.....	1 1 6
647	473	Isidore Daniel.....	1			20			20			.....	0 3 7
648	473	Jean Louis Bougret dit Dufort.	1			20			20			.....	0 2 9½
649	473	Louis Etier.....		5		20			10			.....	0 1 9½
650	473	Pierre Dupras.....		5		20			10			.....	0 1 9½
651	474	Césaire Beauchamps.....	2			5			10			.....	0 1 10½
652	474	Timothé Racette.....	1			24			24			.....	0 3 10½
653	475	Césaire Beauchamps.....	2			6			12			.....	0 2 3½
654	476	Do.	1			24			24			.....	0 4 5½
655	477	Charles Nantel.....		7	9	30			22	50		.....	0 4 2½

No. de référence.	No. du Terrier.	NOMS DES CENSITAIRES.	ÉTENDUE DE LA CONCESSION OU DU TERRAIN POSSÉDÉ. FRONT. Arpents	Perches	Pieds	PROFONDEUR. Arpents	Perches	Pieds	SUPERFICIE. Arpents	Perches	Pieds	Emplacements ou Lots à bâtir, ou pour d'autres fins que pour des fins agricoles. VALEUR. £ s. d.	Montant de la Rente Constituée à être payée par le Censitaire. £ s. d.	Voyez référence au bas.
		Paroisse de St. Roch. Concession Ruisseau des Anges et Côte St. Philippe.— (Suite.)												
656	478	—— Nantel.....	...	7	9	30.....			22	50...		.....	0 4 2½	
657	479	—— Nantel.....	1	5...		30.....			45.....			.....	0 8 4½	
658	480	J. Bte Saulnier dit Beausoleil.	1	5...		30.....			45.....			.....	0 8 4½	
659	481	Michel Gibouleau.....	1	5...		30.....			45.....			.....	0 8 4½	
660	481	J. Bte. Gibouleau ou ses héritiers.....	1	5...		30.....			45.....			.....	0 8 4½	
661	481	Jacques Jarret dit Beauregard.	1	5...		30.....			45.....			.....	0 8 4½	
662	482	Do. ..	1	5...		30... ..			45.....			.....	0 8 4½	
		Concession Côte St. Philippe.												
663	482	Pierre Laurent Croze dit Provençal.....	3.....			30.....			90.....			.....	0 16 8½	
664	483	Pierre Régnier dit Léveillé...	1	5...		30.....			45.....			.....	0 9 2¼	
665	483	Bazile Allard.....	1	5 ..		30.....			45.....			.....	0 9 2¼	
666	483	Octave Etier.....	...	5...		20.....			10.....			.....	0 1 10½	
667	484	Césaire Saulnier dit Beausoleil	3.....			30.....			90.....			.....	0 16 9	
668	484	Octave Etier.....	1	5...		18	5...		27	75...		.....	0 5 1½	
669	485	Théodore Archambault.....	3.....			30.....			90.....			.....	0 16 9½	
670	485	Toussaint Leutord.....	2.....			15.....			30.....			.....	0 5 7	
671	486	Louis Trudel.....	3.....			30.....			90.....			.....	0 17 4½	
672	486	J. Bte. Chalifoux.....	1	5...		17	5...		26	25...		.....	0 4 10¾	
673	487	Pierre Jannot et les Héritiers de feu Michel Beaudouin.	3.....			15.....			45.....			.....	0 8 4½	
674	488	Benjamin Charbonneau.....	...	7	9	18.....			13	50...		.....	0 2 5¾	
675	489	Veuve J. Bte. Gibouleau.....	3.....			30.....			90.....			.....	0 16 8½	
676	490 491	Nérée Desparois dit Champagne et Edouard Marion.	.....			.....			41	25...		.....	0 8 4¾	
677	492	Héritiers Jannot et Beauchamps	1	5...		19.....			28	50...		.....	0 8 4½	
678	493	Veuve & Héritiers J. Bte. Gibouleau	1	5...		30.....			45.....			.....	0 8 4½	
679	494	Joseph Léonard.....	...	7	9	10.....			7	50...		.....	0 1 4½	
680	494	Agapit Dupras.....	1	5...		19.....			28	50...		.....	0 5 7	
681	495	Cyprien Cusson.....	2.....			18.....			36.....			.....	0 6 8¼	
682	496	Agapit Dupras.....	3.....			10.....			30.....			.....	0 6 2½	
683	497	Vital Laurier dit Cotineau...	1	5...		17	5...		26	25...		.....	0 4 10½	
684	498	Do.	1	5...		17	5...		26	25...		.....	0 4 10½	

No. de référence.	No. du Terrier.	NOMS DES CENSITAIRES.	ÉTENDUE DE LA CONCESSION OU DU TERRAIN POSSÉDÉ. FRONT. Arpents.	Perches.	Pieds.	PROFONDEUR. Arpents.	Perches.	Pieds.	SUPERFICIE. Arpents.	Perches.	Pieds.	Emplacements ou Lots à bâtir, ou pour d'autres fins que pour des fins agricoles. VALEUR. £ s. d.	Montant de la Rente Constituée à être payée par le Censitaire. £ s. d.
		Paroisse de St. Roch. Concession Côte St. Philippe. (Suite.)											
685	499	Jean Bte. Allard	3			17			51				0 9 1
686	500	Alexis Chalifoux							40				0 7 6
687	501, 520	Do.							61	25			0 11 5
688	501	Ambroise Riopelle							8	75			0 1 6
689	502	Charles Régnier	1	5		30			45				0 8 4
690	503	Michel Giboulleau	1	5		26			39				0 7 2
691	503	Charles Régnier	1	5		4			6				0 1 2
692	504	Joseph Brouillet	1	5		30			45				0 5 6
693	505	François Houle	1	5		30			45				0 8 0
694	506	Charles Rivet, fils		7	9	30			22	50			0 4 1
695	506	Benjamin Rivet		2	9	30			7	50			0 1 4
696	506	André Etier		5		30			15				0 2 9
697	507	J. Bte. Archambault	1	5		30			45				0 5 6
698	508	F. —— Archambault	1	5		30			45				0 8 4
699	509	Noël Jannot	3			30			90				0 16 8
700	510	Esther Leutord	1	5		5			7	50			0 1 5
701	511	Césaire Archambault	1	5		25			37	50			0 7 0
702	512	Esther Leutord	1	5		15			22	50			0 2 9
703	513	Bazile Jannot	1			15			15				0 2 3
704	513	Joseph Léonard		5		15			7	50			0 1 2
705	514	François Lapointe	1			5			5				0 0 11
706	514	Eusèbe Beauchamps		5		5			2	50			0 0 5
707	515	J. Bte. Allard	2			25			50				0 7 8
708	516	Eusèbe Chaput	1	5		5			7	50			0 1 5
709	517	Charles Bélanger	1	5		25			37	50			0 6 11
		Concession Ruisseau St. Jean, Côte St. Philippe, Nord de la Rivière Achigan.											
710	518	Pierre Jannot	1	5		28			42				0 7 9
711	519	Pierre Potvin dit St. Louis	3			30			90				0 16 9
712	519	Esther Leutord	1	5		30			45				0 8 4
713	521	Jean Marie Bourguoin							175				1 6 8
714	522	Charles Goulet	3			32			96				0 16 9
715	523	Bazile Jannot dit Lachapelle							12				0 2 2
716	523	Do.							24				0 4 5

No. de référence.	No. du Terrier.	NOMS DES CENSITAIRES.	ÉTENDUE DE LA CONCESSION OU DU TERRAIN POSSÉDÉ — FRONT. Arpents.	Perches.	Pieds.	PROFONDEUR. Arpents.	Perches.	Pieds.	SUPERFICIE. Arpents.	Perches.	Pieds.	Emplacements ou Lots à bâtir, ou pour d'autres fins que pour des fins agricoles. VALEUR. £ s. d.	Montant de la Rente Constituée à être payée par le Censitaire. £ s. d.	Voyez référence au bas.
		Paroisse de St. Roch. Concession Ruisseau St. Jean, Côte St. Philippe, Nord de la Rivière Achigan.— (Suite.)												
717	524	Toussaint Dumoat	4		11	5			46				0 10 4¾	
718	525	Joseph Brien dit Desrochers	3			9			27				0 4 8¼	
		Concession Côté Nord de la Rivière Achigan.												
719	526	Jacques Larose	4	5		13	2	9	59	62	162		0 13 9¾	
720	527	Paul Gariépy	4	5		18			81				0 14 6¾	
721	528	François Martel	2			22	5		45				0 8 3¼	
722	529	Joseph Archambault							56				0 13 5¾	
723	530	Jean Ls Brien dit Desrochers	2			23	2		46	40			0 8 6½	
724	531	Do.	3			30			90				0 16 8½	
725	532	Jean Marie Allard	6			30			180				1 13 5	
726	533	Frs. Allard, fils de Joseph	3			30			90				0 16 9	
727	534	Joseph Archambault	3			30			90				0 16 8	
728	535	Joseph Beauchamps	3			30			90				0 16 8½	
729	536	François Fissiault Laramée	3			30			90				0 16 8½	
730	537	Jean Ls. Brien dit Desrochers	3			30			90				0 16 8½	
731	538	Do.	3			30			90				0 16 8½	
732	538	Do.							20				0 5 0	
733	539	George Dauphin	2			30			60				0 11 2	
734	540	Aristide Charbonneau	2			30			60				0 11 2	
735	541	Pierre Piché	2			30			60				0 11 2	
736	542	Joseph Henri dit Piedblanc	3			30			90				0 16 8½	
737	543	Louis Julet dit Laverdure	3			30			90				0 16 8½	
738	544	David Julet dit Laverdure	3			30			90				0 16 8½	
739	545	Louis Brien dit Desrochers	2			30			60				0 11 1½	
740	546	Louis Henri dit Piedblanc	2			30			60				0 11 2	
741	547	Louis Bélanger	2			30			60				0 11 2	
742	548	Joachim Lévesque, père	3			30			90				0 17 2¾	
743	548	Félix Guindon	3			30			90				0 6 3	
744	549	Stanislas Gareau	6			30			180				1 13 5	
745	550	Simon Forest, fils	1	5		30			45				0 8 3¾	
746	551	Charles Racette	1	5		30			45				0 8 9	
747	552	Simon Forest, fils							23	25			0 4 1¾	
748	553	Jos. Lemire dit Marsollais	3			30			90				0 16 8½	
749	554	J. Bte. Brien dit Desrochers	3			30			90				0 16 8½	

No. de référence.	No. du Terrier.	NOMS DES CENSITAIRES.	ÉTENDUE DE LA CONCESSION OU DU TERRAIN POSSÉDÉ. FRONT. Arpents.	Perches.	Pieds.	PROFONDEUR. Arpents.	Perches.	Pieds.	SUPERFICIE. Arpents.	Perches.	Pieds.	Emplacements ou Lots à bâtir, ou pour d'autres fins que pour des fins agricoles. VALEUR. £ s. d.	Montant de la Rente Constituée à être payée par le Censitaire. £ s. d.
		Paroisse de St. Roch. Concession Côté Nord de la Rivière Achigan.—(Suite.)											
750	555	Jean Jannot	6			24			144				1 13 9
751	556	J. Bte. Brien dit Desrochers, fils de Louis	3			30			90				0 16 9
752	557	Isidore Rochon	2			30			60				0 6 6
753	558	J. Bte. Brien dit Desrochers, fils de Louis	1			30			30				0 2 11
754	559	Pierre Hétu	3			30			90				0 9 11½
755	560	Godefroy Charbonneau	3			20			60				0 6 8
756	561	Joseph Coitou dit St. Jean	3			24			72				0 8 0
757	562	Louis Beaudry	3			30			90				0 9 10
758	563	Simon Forest	3			30			90				0 9 10½
759	564	J. J. Narcisse Robitaille	3			30			90				0 10 5
760	565	Joseph Tellier dit Lafortune	3			10			30				0 3 4
761	566	Laurent Vézina	3			6			18				0 1 11½
762	567	J. Bte. Beaudry	3			30			90				0 10 5
763	568	Jean Louis Archambault	1			30			30				0 5 6
764	569	Do.	2			30			60				0 11 3
765	570	Toussaint Beaudry	3			30			90				0 16 8½
766	571	Louis Forest	2			30			60				0 11 7
767	571	Cyrille Forest	2			30			60				0 11 7
768	572	Louis Beaudry	2			27			54				0 10 0½
769	573	Joseph Mercier	2	2	9	27			60	75			0 11 5
770	574	Do.	1			24	5		24	50			0 3 11¼
771	575	Pierre Mercier, fils de Jean Louis	3			30			90				0 16 9
772	576	Césaire Chaput	3			20			60				0 11 2
773	577	Léon Chaput	3			20			60				0 11 2
774	578	Agapit Chaput	3			33			99				0 17 9½
775	579	Dame Alex. Archambault, veuve Piché							80				0 14 6
776	580	Jean Lamarche	3			31			93				0 17 1½
777	581	Pierre Marien	3			30			90				0 13 11¼
778	582	Représentants de feu Messire Raizenne	3			27			81				0 16 8½
779	583	Isaïe Forest	2			27			54				0 10 5
780	584	Narcisse Gervais	2			27			54				0 11 2
781	585	Narcisse Beaudouin	3			26			78				0 14 5

Pieds.	Emplacements ou Lots à bâtir, ou pour d'autres fins que pour des fins agricoles. VALEUR. £ s. d.	Montant de la Rente Constituée à être payée par le Censitaire. £ s. d.
...	.....	1 13 9
...	.....	0 16 9
...	.....	0 6 6
...	.....	0 2 11
...	.....	0 9 11½
...	.....	0 6 8
...	.....	0 8 0
...	.....	0 9 10
...	.....	0 9 10½
...	.....	0 10 5
...	.....	0 3 4
...	.....	0 1 11½
...	.....	0 10 5
...	.....	0 5 6
...	.....	0 11 3
...	.....	0 16 8½
...	.....	0 11 7
...	.....	0 11 7
...	.....	0 10 0½
...	.....	0 11 5
...	.....	0 3 11¼
...	.....	0 16 9
...	.....	0 11 2
...	.....	0 11 2
...	.....	0 17 9½
...	.....	0 11 6
...	.....	0 17 1¼
...	.....	0 13 11¼
...	.....	0 16 8½
...	.....	0 10 5
...	.....	0 11 2
...	.....	0 14 5

No. de référence.	No. du Terrier.	NOMS DES CENSITAIRES.	ÉTENDUE DE LA CONCESSION OU DU TERRAIN POSSÉDÉ. FRONT. Arpents.	Perches.	Pieds.	PROFONDEUR. Arpents.	Perches.	Pieds.	SUPERFICIE. Arpents.	Perches.	Pieds.	Emplacements ou Lots à bâtir, ou pour d'autres fins que pour des fins agricoles. VALEUR. £ s. d.	Montant de la Rente Constituée à être payée par le Censitaire. £ s. d.	Voyez référence au bas.
		Paroisse de St. Roch. Concession Côté Nord de la Rivière Achigan.—(Suite.)												
782	586	John Dalrymple	.....			.....			10			.....	.....	
783	588	Césaire Courteau	3			26			78			.....	0 14 10	
784	589	Isaïe Forest	3			10			30			.....	0 0 0½	
785	590	Léandre Myrand et Antoine Forest	3			10			30			.....	0 11 2	
786	A 591	John McGuire	.....			.....			1	75		.....	0 0 3¾	
787	B 591	Joseph Coitou dit St. Jean et Joseph Dalpé	.....			.....			5			.....	0 0 11¼	
788	592	Joseph Martel	1			20			20			.....	0 3 9	
789	593	Représentants de feu Ulric Archambault	1			20			20			.....	0 3 9	
790	594	Louis Lebeau	...	7	9	10	5	...	7	87	162	.....	0 1 6	
791	593	Léandre Myrand et Antoine Forest	.....			.....			24	60	...	.....	0 4 5¼	
792	596	Marie Aurélie Faribault	3			9			27			.....	0 5 1	
793	597	Joseph Grégoire	3			13			39			.....	0 5 1	
794	598	Louis Bocage	4			22			88			.....	0 16 6	
795	599	Pierre Vaudet	3			20			60			.....	0 11 2	
796	A 600	J. J. Narcisse Robitaille	.....			.....			2			.....	0 0 0½	
797	B 600	Marie Anne Turgeon	.....			.....			4	25		.....	0 0 0½	
798	601	J. J. Narcisse Robitaille	.....			.....			8			.....	0 0 0½	
799	602	Andrew Moffatt	.....			.....			81			.....	0 14 7¼	
800	603	Narcisse Chaillé	1			18			18			.....	0 10 3¾	
801	603	Olivier Chaillé	.....			.....			45			.....	0 10 3¾	
802	604	Narcisse Gervais	.....			.....			5			.....	0 0 0½	
803	604	Andrew Moffatt et Marie Anne Turgeon	.....			.....			18			.....	0 3 3½	
804	605	Louis Archambault	.....			.....			7	50		.....	.....	
805	606	Louis Chaillé	2	5		20			50			.....	0 6 11	
806	607	Thomas Masson	2	5		20			50			.....	0 9 3½	
807	609	Joseph Masson	5			14	5		72	50		.....	0 13 5¼	
808	610	Dame Alix Archambault, veuve de feu A. Rocher	.....			.....			7			.....	0 1 3½	
809	611	Olivier Martel	2			20			40			.....	0 7 7	
810	612	Représentants de Ls. Pelletier	2			31			62			.....	0 11 5¾	
811	613	Dame Alix Archambault, veuve de feu A. Rocher	.....			.....			5			.....	0 0 11¼	

No. de référence.	No. du Terrier.	NOMS DES CENSITAIRES.	ÉTENDUE DE LA CONCESSION OU DU TERRAIN POSSÉDÉ. FRONT. Arpents	Perches	Pieds.	PROFONDEUR. Arpents.	Perches.	Pieds.	SUPERFICIE. Arpents.	Perches.	Pieds.	Emplacements ou Lots à bâtir, ou pour d'autres fins que pour des fins agricoles VALEUR. £ s. d.	Montant de la Rente Constituée à être payée par le Censitaire. £ s. d.
		Paroisse de St. Roch. Concession Côté Nord de la Rivière Achigan.—(Suite.)											
812	614	Cyrille Pinpare dit Tourangeau	1	2	...	28	5	...	34	20	...	.....	0 6 1
813	615	Nicolas Riopelle	1	9	9	16	4	...	...	...	...	.....	0 8 [illegible]
814	615	Do.	1	5	...	8	...	...	43	98	...	.....	0 8 [illegible]
815	616	Joseph Chaillé	...	5	...	8	...	...	4	...	...	.....	0 0 [illegible]
816	617	Pierre Romuald Vaudet, fils	1	5	...	20	...	...	30	...	...	.....	0 5 0
817	618	Olivier Martel	1	5	...	6	...	...	9	...	...	.....	0 1 [illegible]
818	619	Joseph Hébert	1	5	...	20	...	...	30	...	...	.....	0 5 [illegible]
819	620	Théophile Pelletier	2	...	...	18	...	...	36	...	...	.....	0 6 [illegible]
820	621	Joseph Allard	2	...	...	27	...	...	54	...	...	.....	0 10 1
		Concession St. Régis.											
821	622	Isaïe Forest	2	...	...	27	...	...	54	...	...	.....	0 10 0
822	623	Joseph Dalpé dit Pariseau	...	...	...	...	...	...	20	...	...	.....	0 3 [illegible]
823	624	Narcisse Lévesque	2	2	...	40	5	...	89	10	...	.....	0 11 [illegible]
824	625	Maurice Lescarbeau, fils, ou Prudent Lescarbeau	1	5	...	37	5	...	56	25	...	.....	0 7 5
825	626	Narcisse Beaudouin	1	5	...	35	5	...	53	25	...	.....	0 8 [illegible]
826	627	Antoine Forest	3	...	...	22	...	...	66	...	...	.....	0 11 [illegible]
827	628	Joseph Allard	2	...	...	22	...	...	44	...	...	.....	0 10 1
828	629	Isaïe Forest	3	...	...	21	5	...	34	50	...	.....	0 5 9
829	630	Joseph Allard	2	...	...	20	5	...	41	...	...	.....	0 13 6
830	631	Do.	3	...	...	20	5	...	61	50	...	.....	0 11 3
831	632	Antoine Paquet	1	5	...	21	...	...	31	50	...	.....	0 5 [illegible]
832	633	Narcisse Gervais	2	...	...	3	3	...	6	60	...	.....	0 0 [illegible]
833	634	Nazaire Corbin	1	...	...	26	...	...	26	...	...	.....	0 3 [illegible]
834	634	Charles Corbin	1	...	...	26	...	...	26	...	...	.....	0 3 [illegible]
		Concession Ruisseau St. Jean.											
835	635	Joseph Durand	4	...	...	30	...	...	120	...	...	.....	1 1 8
836	635	Les Commissaires d'Ecoles	...	...	...	...	...	...	½	...	...	.....	0 0 [illegible]
837	636	Isaïe Forest	4	...	15	5	...	...	20	41	216	.....	0 3 9
838	637	Joseph Mercier	4	...	15	27	...	...	110	25	...	.....	1 3 6
839	638	Joseph Dalpé dit Pariseau	3	...	...	30	...	...	90	...	...	.....	0 16 [illegible]
840	639	Narcisse Ayet dit Malo	3	...	...	30	...	...	90	...	...	.....	0 18 5
841	640	Pierre Foucher	1	5	...	30	...	...	45	...	...	.....	0 8 [illegible]
842	641	François Marien Lebeau	3	8	...	30	2	...	114	76	...	.....	1 1 3

No. de réference	No. du Terrier.	NOMS DES CENSITAIRES.	ÉTENDUE DE LA CONCESSION OU DU TERRAIN POSSÉDÉ — FRONT: Arpents	Perches	Pieds	PROFONDEUR: Arpents	Perches	Pieds	SUPERFICIE: Arpents	Perches	Pieds	Emplacements ou Lots à bâtir, ou pour d'autres fins que pour des fins agricoles — VALEUR £ s. d.	Montant de la Rente Constituée à être payée par le Censitaire. £ s. d.	Voyez référence au bas.
		Paroisse de St. Roch. Concession Ruisseau St. Jean. (Suite.)												
641	642	Représ. de Pierre Marien							30	98			0 5 7	
644	643	Joseph Larose, fils	1	5		30			90				0 14 4	
645	643	Do.	1	5		30								
646	644	François Trudel	3			30			90				0 16 8½	
647	645	Représentants veuve Jean Louis Mercier dit Lajoie	3			30			90				0 16 8½	
648	646	François Marien	1	5		16			24				0 4 1¼	
649	647	Toussaint Beaudry	1	5		16			24				0 4 8¾	
650	648	Laurent Vézina							84	50			0 15 9¾	
651	649	Joseph Tellier Lafortune	3			23			69				0 13 1	
652	650	François Tellier Lafortune	3			23			69				0 13 10¼	
653	651	François Sévigny	3			23			69				0 12 9¾	
654	652	Amable Goulet	3			20			60				0 11 2	
655	653	François Tellier Lafortune	3			20			60				0 11 2	
656	654	Moïse Paquet	3			14			42				0 10 0¼	
657	655	Joseph Bélanger							55				0 10 2¾	
658	656	Do.	1	5		15			22	50			0 4 10¼	
659	657	Zéphirin Pichet	3			17			51				0 8 4¼	
660	658	Boniface Lévesque	1	5		12	5		28	50			0 5 3½	
661	658	Do. (*Pointe*)												
662	659	François Tellier Lafortune	2			50			100				1 1 11½	
663	659	François Payet St. Amour							42				0 6 11½	
664	661	Narcisse Perrault							130				1 5 9¼	
665	661	Zoël Tellier dit Lafortune, et frère	3			68			204				1 16 5	
666	663	Thomas Gareau	3			70			210				1 19 1	
667	664	Louis Bricault dit Lamarche	1	9		30			57				0 13 5	
668	664	Bazile Grégoire	1	9		40			76				0 14 3	
669	665	Isaïe Martel							126				1 3 6¾	
670	665	Veuve J. Bte. Bricault dit Lamarche	1	9		5	5		10	45			0 1 11¼	
671	666	Jean Jannot dit Lachapelle	1	9		69			131	10			1 6 3¾	
672	667	Ambroise Tellier dit Lafortune	1	9		66	5		126	35			1 4 1½	
673	668	Moïse Tellier dit Lafortune	2			66	5		133				1 3 2¾	
674	669	François Tellier dit Lafortune	2			33	5		67				0 11 8½	
675	669	François Xavier Tellier dit Lafortune	2			33			66				0 11 6¼	

No. de référence.	No. du Terrier.	NOMS DES CENSITAIRES.	ÉTENDUE DE LA CONCESSION OU DU TERRAIN POSSÉDÉ — FRONT			PROFONDEUR.			SUPERFICIE.			Emplacements ou Lots à bâtir, ou pour d'autres fins que pour des fins agricoles — VALEUR.			Montant des Rentes Constituées actuellement payables à ce Cens.		
			Arpents	Perches	Pieds.	Arpents	Perches	Pieds.	Arpents	Perches	Pieds.						
												£	s.	d.	£	s.	d.
		Paroisse de St. Roch. Concession Ruisseau St. Jean. (Suite.)															
876	670	Joseph Rinfret dit Malouin	3			30			90							18	2½
877	671	Veuve Jacques Pichet							135						1	8	8
878	672	François Allard							120						1	7	0
879	673	Joseph Morin	2			30			60						0	11	2
880	673	Thomas Garceau	2			30			60						0	12	8
881	674	Eugène Pichet	2			30			60						0	11	8
882	674	Do.	1	5		15			22	50					0	3	3
883	674	Zéphirin Pichet	2			30			60						0	13	4
884	674	Do.	1	5		15			22	50					0	4	11
885	674	Do.	3			5			15						0	2	10
886	675	Benjamin Trudel							120						1	2	3
887	675	Narcisse Bricault dit Lamarche	2			30			60						0	11	6
888	676	Magloire Chartier	1	5		60			90						0	19	8
889	677	J. Bte. Thouin dit Rocque	1	5		60			90						0	19	8
890	678	François Vinet dit Souligny	2			55			110						1	0	4
891	679	Boniface Bricault dit Lamarche	2			30			60						0	11	2
892	679	Maxime Bricault dit Lamarche							100						0	17	1
893	679	Boniface Bricault dit Lamarche	1	5		5			7	50					0	1	4
894	680	François Trudel	2			50			100						1	0	3
895	681	Jean Marie Allard							17						0	4	0
896	682	Joseph Archambault	1	5		8			12						0	2	9
897	683	Charles Désormier	1	5		2	5		3	75					0	0	8
898	684	Joseph Allard	2			40			80						0	18	1½
899	685	Pierre Morin							62						0	12	5
900	685	Cyprien Morin							41	34					0	7	7
901	686	François Trudel	2			7			14						0	3	0
902	687	Thomas Garceau							15	50					0	3	0
903	688	Pierre Morin		5		8			4						0	0	9
904	689	Narcisse Lemire dit Marsolais	1			40			40						0	7	4
905	689	Narcisse Archambault							33	50					0	6	2
906	690	Jean Marie Allard							58	50					0	10	8
907	690	Joseph Allard		7	9	10			7	50					0	1	4

No. de renvoi	No. du Terrier.	NOMS DES CENSITAIRES.	ÉTENDUE DE LA CONCESSION OU DU TERRAIN POSSÉDÉ. FRONT. Arpents	Perches	Pieds	PROFONDEUR. Arpents	Perches	Pieds	SUPERFICIE. Arpents	Perches	Pieds	Emplacements ou Lots à bâtir, ou pour d'autres fins que pour des fins agricoles. VALEUR. £ s. d.	Montant de la Rente Constituée à être payée par le Censitaire. £ s. d.	Vingt-troisième du Lod.
		Paroisse de St. Roch. Concession Ruisseau St. Jean. (Suite.)												
908	691	Joseph Allard	1	5	...	11	.....		66	.....		.....	0 12 1¾	
909	692	Auguste Grégoire	2	.....		15	.....		30	.....		.....	0 6 7½	
910	692	Léon Chaussé	.....	.....		.....	.....		45	.....		.....	0 8 4¼	
911	692	François Jannard	.....	.....		.....	.....		15	.....		.....	0 2 9¾	
912	693	Charles Désormier	2	.....		30	.....		60	.....		.....	0 12 10	
913	693	Joseph Allard	2	.....		14	.....		28	.....		.....	0 6 11	
914	694	Jacques Larose & Joseph Larose	.....	.....		.....	.....		138	.....		.....	1 14 7¼	
915	694													
916	695	Louis Audet Chaussé	2	.....		42	.....		84	.....		.....	0 16 10½	
917	696	Prosper Bélanger	2	.....		38	.....		76	.....		.....	0 18 4	
918	697	Pierre Étier	2	.....		30	.....		60	.....		.....	0 12 11	
919	698	Ignace Martel	2	.....		28	2	...	56	40	...	.....	0 9 4½	
920	699	Narcisse Bricault dit Lamarche	2	5	...	30	.....		75	.....		.....	0 15 1¾	
921	699	Auguste Grégoire	3	.....		10	.....		30	.....		.....	0 6 5½	
922	700	Ignace Martel	4	5	...	7	...	..	31	50	...	.....	0 8 0	
923	701	Charles Désormier	2	2	9	7	.....		15	75	...	.....	0 2 11¾	
924	701	François Vinet dit Souligny	2	2	9	7	.....		15	75	...	.....	0 2 11½	
925	702	Narcisse Gamache	4	5	...	6	.....		27	.....		.....	0 5 1¾	
926	703	Joseph Tellier dit Lafortune	4	5	...	20	.....		90	.....		.....	0 19 2	
927	704	Joseph Bélanger, fils	3	.....		20	.....		60	.....		.....	0 12 10	
928	705	Léon Chaussé	3	.....		10	.....		30	.....		.....	0 6 5½	
929	706	Joseph Barthélemy Brien dit Desrochers	3	.....		20	.....		60	.....		.....	0 11 0	
930	706	Eusèbe Zéphirin et Pierre Pichet	3	.....		20	.....		60	.....		.....	0 12 10	
931	707	Thomas Garceau, père	2	.....		30	.....		60	.....		.....	0 12 0	
932	708	Pierre Morin	1	5	...	20	.....		30	.....		.....	0 6 5	
933	A 708	Cyprien Morin	1	5	...	20	.....		30	.....		.....	0 6 5	
934	B 708	Joseph Paquet	1	.....		8	.....		8	.....		.....	0 1 6¼	
935	709	François Trudel	3	.....		20	.....		60	.....		.....	0 12 10	
936	710	Boniface Bricault dit Lamarche	2	5	...	15	.....		37	50	...	.....	0 7 3	
937	710	Maxime Bricault dit Lamarche	2	.....		15	.....		30	.....		.....	0 5 7	
938	711	Thomas Garceau	.....	.....		.....	.....		12	50	...	.....	0 2 3½	
939	A 712	Narcisse Lemire dit Marsolais	1	.....		20	.....		20	.....		.....	0 3 9	

No. de référence.	No. du Terrier.	NOMS DES CENSITAIRES.	ÉTENDUE DE LA CONCESSION OU DU TERRAIN POSSÉDÉ. FRONT. Arpents.	Perches.	Pieds.	PROFONDEUR. Arpents.	Perches.	Pieds.	SUPERFICIE. Arpents.	Perches.	Pieds.	Emplacements ou Lots à bâtir, ou pour d'autres fins que pour des fins agricoles. VALEUR. £ s. d.	Montant de la Rente Constituée à être payée par le Censitaire. £ s. d.
		Paroisse de St. Roch. Concession Ruisseau St. Jean. (Suite.)											
940	B 712	Pierre Bricault							20				0 3 9
941	713	Pierre Morin, fils de Louis	2			16			32				0 6 9
942	714	Veuve & Héritiers Jacques Pichet	2			16			32				0 6 9
		Paroisse de St. Esprit.											
943	714	François Allard	2			16			32				0 5 6
944	715	Antoine Pelletier							17	75			0 3 3
945	716	François Eustache Sévigny	1	5		20			30				0 5 7
946	717	Jean Bte. Allard	1	5		20			30				0 5 7
947	718	C. —— Perrault	3			10			30				0 6 5
948	719	Joseph Goure	3			5			15				0 3 2½
949	720	Joseph Etier	3			5			15				0 3 2
950	721	Cyprien Martin	1	5		5			7	50			0 1 3
951	722	Frs. X. Martel	1	5		5			7	50			0 1 3
952	723	Amable Goulet	1	5		15			22	50			0 4 1½
953	723	Joseph Venne	1	5		15			22	50			0 4 1½
954	724	J. Bte. Thouin dit Rocque	3			15			45				0 8 9½
955	725	Narcisse Perrault	3			15			45				0 8 9½
956	726	Louis Archambault	2			10			30				0 5 7
957	727	J. Bte. Charbonneau	1	5		14	5		21	75			0 4 7½
958	728	Casimir Désormier	1	5		20			30				0 5 7½
959	729	François Martel							47	50			0 8 9
960	730	Joseph Dufaux	3			20			60				0 11 6
961	731	Maxime Bélanger							70	55			0 11 4
962	732	Frs. X. Martel							71	33	108		0 13 11½
963	733	Barthélemy Rochon							70				0 12 11½
964	734	J. Bte. Vézina	1	5		30			45				0 8 8½
965	734	Casimir Désormier	1	5		30			45				0 8 8½
966	735	David Perrault							95				0 19 2½
967	736	J. Bte. Giroux	2			37			74				0 11 8½
968	737	Nazaire Richard	2			38	9		77	80			0 15 8½
969	738	Casimir Désormier	2			40	7		81	40			0 16 2½
970	739	J. Bte. Charbonneau	2			40	7		81	40			0 16 10½
971	740	Charles Lemire Marsollais	2	4	9	40			98				0 19 7½
972	741	Charles Désormier	1	5		39	5		59	25			0 10 10½

Nos. de référence.	No. du Terrier.	NOMS DES CENSITAIRES.	ÉTENDUE DE LA CONCESSION OU DU TERRAIN POSSÉDÉ — FRONT. Arpents.	Perches.	Pieds.	PROFONDEUR. Arpents.	Perches.	Pieds.	SUPERFICIE. Arpents.	Perches.	Pieds.	Emplacements ou Lots à bâtir, ou pour d'autres fins que pour des fins agricoles — VALEUR. £ s. d.	Montant de la Rente Constituée à être payée par le Censitaire. £ s. d.	Voyez référence au bas.
		Paroisse de St. Esprit.— (Suite.)												
973	742	David & Joseph Perrault....	.....	.....	.....	.....	.....	.....	66	.....	.....	.....	0 10 5½	
974	743	Jos. Perrault et Charles Rivet.	3	.....	.....	30	.....	.....	90	.....	.....	.....	0 17 4¾	
975	744	Narcisse Laurion.....	3	.....	.....	30	.....	.....	90	.....	.....	.....	0 16 8½	
976	745	François Payet dit St. Amour.	3	.....	.....	30	.....	.....	90	.....	.....	.....	0 16 8½	
977	746	Louis Brissette.....	3	.....	.....	30	.....	.....	90	.....	.....	.....	0 16 8½	
978	747	Michel Brissette.....	3	.....	.....	30	.....	.....	90	.....	.....	.....	0 17 1½	
979	748	Narcisse Laurion.....	1	5	...	30	.....	.....	45	.....	.....	.....	0 9 1	
980	749	J. Bte. Charbonneau.....	1	5	...	30	.....	.....	45	.....	.....	.....	0 9 7½	
981	750	Ambroise Rochon.....	3	.....	.....	30	.....	.....	90	.....	.....	.....	0 16 8½	
982	751	Joseph Gauthier.....	3	.....	.....	30	.....	.....	90	.....	.....	.....	0 16 8½	
983	752	Nicolas Sirard.....	2	.....	.....	10	.....	.....	20	.....	.....	.....	0 3 9	
984	753	J. Bte. Bedard et Alexis Morin.	2	.....	.....	25	.....	.....	50	.....	.....	.....	0 7 7	
985	754	Augustin Desrochers.....	1	.....	.....	10	.....	.....	10	.....	.....	.....	0 1 10½	
986	754	Athanase Chaput.....	1	.....	.....	17	.....	.....	17	.....	.....	.....	0 2 11¼	
987	755	Treflé Morin.....	.....	.....	.....	.....	.....	.....	45	25	...	.....	0 8 5¼	
988	756	Pierre Phocasse dit Raymond.	3	.....	.....	30	.....	.....	90	.....	.....	.....	0 15 0½	
989	761	Narcisse Tellier dit Lafortune.	2	.....	.....	22	.....	.....	44	.....	.....	.....	0 8 1½	
990	762	Antoine Marien.....	2	5	...	30	.....	.....	75	.....	.....	.....	0 12 3	
991	763	Edmond Brien dit Dufresne..	2	.....	.....	30	.....	.....	60	.....	.....	.....	0 10 3¾	
992	764	Cyfroi Dandurand.....	.....	.....	.....	.....	.....	.....	46	50	...	.....	0 8 5¼	
993	765	Urbain Courteau.....	.....	.....	.....	.....	.....	.....	60	.....	.....	.....	0 11 2	
994	766	Aimé Riopelle.....	1	5	...	20	.....	.....	30	.....	.....	.....	0 5 7	
995	767	Do.	.....	.....	.....	.....	.....	.....	49	.....	.....	.....	0 9 1¾	
996	768	Placide Archambault.....	1	5	...	30	.....	.....	45	.....	.....	.....	0 9 4¾	
997	769	Narcisse Rivet.....	3	.....	.....	30	.....	.....	90	.....	.....	.....	0 16 8½	
998	770	Rev. Michel Charron.....	3	.....	.....	30	.....	.....	90	.....	.....	.....	0 16 8½	
999	771	Boniface Lévesque.....	.....	.....	.....	.....	.....	.....	72	4	...	.....	0 19 2½	
1000	772	Olivier Gagnon.....	2	.....	.....	8	.....	.....	16	.....	.....	.....	0 3 0¼	
1001	773	Auguste Gareau.....	3	.....	.....	30	.....	.....	90	.....	.....	.....	0 16 8½	
1002	774	Romain Colin.....	1	5	...	30	.....	.....	45	.....	.....	.....	0 8 4¼	
1003	775	Auguste Colin.....	1	5	...	30	.....	.....	45	.....	.....	.....	0 8 4¼	
1004	776	Jean Evangéliste Colin.....	3	.....	.....	30	.....	.....	90	.....	.....	.....	0 16 8½	
1005	776	Gédéon Poirier.....	3	.....	.....	30	.....	.....	90	.....	.....	.....	0 16 8½	
1006	777	Jules Charland.....	1	.....	.....	30	.....	.....	30	.....	.....	.....	0 5 7	
1007	778	Nazaire Renaud.....	2	.....	.....	30	.....	.....	60	.....	.....	.....	0 11 2	
1008	779	David Bernabé.....	1	5	...	30	.....	.....	45	.....	.....	.....	0 8 2¾	

No. de référence.	No. du Terrier.	NOMS DES CENSITAIRES.	ÉTENDUE DE LA CONCESSION OU DU TERRAIN POSSÉDÉ. FRONT. Arpents.	Perches.	Pieds.	PROFONDEUR. Arpents.	Perches.	Pieds.	SUPERFICIE. Arpents.	Perches.	Pieds.	Emplacements ou Lots à bâtir, ou pour d'autres fins que pour des fins agricoles. VALEUR. £ s. d.	Montant de la Rente Constituée à être payée par le Censitaire. £ s. d.
		Paroisse de St. Esprit.— (Suite.)											
1009	780	David Bernabé	2			30			60				0 11 2
1010	781	Narcisse Lemire dit Marsollais	2			30			60				0 8 5
1011	782	Stanislas Bourque	2			30			60				0 11 0
1012	783	Louis Coiton dit St. Jean	2			30			60				0 11 0
1013	784	J. Bte. Aumond, fils	3			30			90				0 17 0
1014	785	Narcisse Rivet	1	5		30			45				0 8 4½
1015	786	Antoine Goulet, père	3			30			90				0 16 8½
1016	786	Antoine Goulet, fils	3			30			90				0 16 8½
1017	787	Antoine Archambault	1	5		30			45				0 8 4½
1018	788	Pierre Dussault	1	5		23			34	50			0 7 1
1019	789	Antoine Goulet, père							68	76			0 18 1
1020	790	Hypolite Morneau	1			30			30				0 5 7½
1021	791	Jules Charland							21				0 5 6
1022	792	J. Bte. Tellier dit Lafortune							30				0 5 10
1023	793	Nazaire Renaud	3			16			48				0 10 0½
1024	794	Antoine Goulet, fils							80				0 15 6½
1025	795	J. Bte. Aumond, fils							78	75			0 15 11
1026	796	Narcisse Aumond, fils	3			15	5		46	50			0 8 4½
1027	797	Léandre Thérien							89	80			0 17 0½
1028	798	Augustin Colin	2	5		16			40				0 7 5½
1029	799	Siméon Marien	3			20			60				0 9 5½
1030	800	Eusèbe Chaput							32	33			0 5 11½
1031	801	Pierre Faucher	3			21			63				0 11 2
1032	802	Joseph Beaudouin	2			21			42				0 7 9½
1033	803	Do.	1			30			30				0 5 7
1034	804	François Archambault	2			30			60				0 12 3
1035	805	Joseph Paquet	1			30			30				0 6 1½
1036	806	Prime Faucher	1			30			30				0 6 5
1037	807	Moïse Paquet	1			30			30				0 5 7
1038	808	Mathias Marien Lebeau	2			30			60				0 11 2
1039	809	Do.	3			30			90				0 16 9
1040	810	James & Daniel Radman	3			30			90				0 16 9
1041	811	Zoël Vézina	3			30			90				0 16 9
1042	812	Félix Etu	3			30			90				0 16 8½
1043	813	Cyrille Forest	3			26	5		79	50			0 16 8

No. de référence.	No. du Terrier.	NOMS DES CENSITAIRES.	ÉTENDUE DE LA CONCESSION OU DU TERRAIN POSSÉDÉ. FRONT. Arpents.	Perches.	Pieds.	PROFONDEUR. Arpents.	Perches.	Pieds.	SUPERFICIE. Arpents.	Perches.	Pieds.	Emplacements ou Lots à bâtir, ou pour d'autres fins que pour des fins agricoles. VALEUR. £ s. d.	Montant de la Rente Constituée à être payée par le Censitaire. £ s. d.	Voyez référence au bas.
		***Paroisse de St. Esprit.*— (Suite.)**												
1044	814	François Payet dit St. Amour.	1	5	...	24	.....		36	.....		.....	0 8 11¼	
1045	815	Do.	1	5	...	30	.....		45	.....		.....	0 7 10	
1046	816	François Tellier dit Lafortune.	3	.....		21	.....		63	.....		.....	0 13 10¼	
1047	817	Edouard Bertrand, fils.....	1	.....		47	.....		47	.....		.....	0 8 9	
1048	818	Joseph Brisson.....	2	5	...	46	5	...	116	25	...	.....	1 1 4	
1049	819	Do.	2	.....		42	.....		84	.....		.....	0 15 6	
1050	820	François Colin.....	.....			.....			11	.....		.....	0 2 1	
1051	821	Philibert Martel.....	2	.....		35	5	...	71	.....		.....	0 12 11½	
1052	822	Edouard Bertrand.....	2	.....		31	5	...	63	.....		.....	0 11 8¾	
1053	823	Do.	2	.....		30	.....		60	.....		.....	0 11 2	
1054	824	Rev. Thomas Caron.....	.....			.....			74	.....		.....	0 13 10¾	
1055	825	J. Bte. Chaput.....	.....			.....			13	.....		.....	0 2 5	
1056	826	François Bertrand.....	4	.....		9	.....		36	.....		.....	0 5 7½	
1057	827	Veuve Salomon Martel.....	4	.....		14	2	9	57	.....		.....	0 8 4¼	
1058	827	François Bertrand.....	.....			.....			45	.....		.....	0 5 9¾	
1059	828	Cyrille Picard.....	3	.....		30	.....		90	.....		.....	0 16 9	
1060	829	Médard Gauthier dit Landreville	1	5	...	10	.....		15	.....		.....	0 1 10	
1061	830	J. Bte. Coiton dit St. Jean...	1	5	...	9	.....		13	50	...	.....	0 2 5	
1062	831	Joseph Gauthier dit Landreville	1	.....		30	.....		30	.....		.....	0 5 7	
1063	832	Médard Gauthier dit Landreville	2	.....		30	.....		60	.....		.....	0 11 1½	
1064	833	J. Bte. Coiton dit St. Jean...	1	5	...	30	.....		45	.....		.....	0 8 4¼	
1065	834	Damase Courtemanche.....	1	5	...	30	.....		45	.....		.....	0 8 4¾	
1066	835	Joseph Gauthier dit Landreville	...	7	9	30	.....		22	50	...	.....	0 4 4	
1067	836	Antoine Bricault dit Lamarche	2	2	9	30	.....		67	50	...	.....	0 12 7	
1068	837	Do.	2	.....		22	5	...	67	50	...	.....	0 11 10¾	
1069	838	Damase Pierre Courtemanche.	3	.....		18	.....		54	.....		.....	0 8 6¼	
1070	839	J. Bte. Coiton dit St. Jean...	3	.....		14	.....		42	.....		.....	0 5 4½	
1071	840	Charles Jannot.....	1	5	...	53	.....		79	50	...	.....	0 14 9¾	
1072	841	J. Bte. Aumond.....	1	5	...	52	5	...	78	75	...	.....	0 14 9¾	
1073	842, 843	André Desrochers.....	.....			.....			150	.....		.....	1 5 6¼	
1074	844	Cyprien Goure.....	1	5	...	30	.....		45	.....		.....	0 9 11	
1075	845	Do.	1	5	...	6	.....		9	.....		.....	0 1 8¼	
1076	845	Joachim Dufaux.....	1	5	...	12	.....		18	.....		.....	0 3 4¼	

No. de référence.	No. du Terrier.	NOMS DES CENSITAIRES	ÉTENDUE DE LA CONCESSION OU DU TERRAIN POSSÉDÉ. FRONT. Arpents.	Perches.	Pieds.	PROFONDEUR. Arpents.	Perches.	Pieds.	SUPERFICIE. Arpents.	Perches.	Pieds.	Emplacements ou Lots à bâtir, ou pour d'autres fins que pour des fins agricoles. VALEUR. £ s. d.	Montant de la Rente Constituée à être payée au Cens. £ s. d.	Nouvelle numération.
		Paroisse de St. Esprit.—(Suite.)												
1077	845	Frs. Coiton dit St. Jean	1	5		15			22	50			0 4 1½	
1078	846	Do.	1	5		51			81				0 15 8½	
1079	847, 848	Joachim Chaput							160				1 9 5	
1080	849	Joachim Jannot	1	5		27			40	50			0 7 5	
1081	850	Bazile Grégoire	1	5		30			45				0 8 4½	
1082	851	Joachim Chaput	1	5		4			6				0 1 1½	
1083	852	Joachim Tellier dit Lafortune	1	5		30			45				0 8 4½	
1084	852	Bazile Grégoire	1	5		30			45				0 8 4½	
1085	853	Antoine Coiton dit St. Jean	1	5		36			54				0 10 0	
1086	853, 854	Placide Vézina							77				0 14 2½	
1087	854	Simeon Vézina							45				0 8 11½	
1088	854	Benjamin Lemire dit Marsollais							9				0 1 8½	
1089	855	J. Bte. Perrault, fils	1	5		30			45				0 8 3½	
1090	856	Veuve Israël Desrochers	1	5		25			37	50			0 6 5½	
1091	857	Pierre Dufaux							82				0 15 3½	
1092	858	Narcisse Bertrand	1	5		63	5		95	25			0 15 4	
1093	859	Narcisse Dufaux	1	5		60			90				0 15 2½	
1094	860	Narcisse Tellier dit Lafortune	1	5		30			45				0 8 3½	
1095	861	Joseph Mallet	1	5		30			45				0 8 4½	
1096	862	J. Bte. Bertrand	3			30			90				0 15 2½	
1097	863	Jérémie Pelletier	1	5		8	5		12	75			0 2 3½	
1098	864	Edouard Bertrand	1	5		11			21				0 3 10½	
1099	865, 866	Placide Archambault							57	75			0 10 6½	
1100	867	Louis Brisson	3			30			90				0 16 8½	
1101	868	Henri N. Martineau	1	5		30			45				0 8 4½	
1102	869	Cyfroi Dandurand	1	5		30			45				0 8 4½	
1103	870	Norbert Martineau	1	5		30			45				0 8 4½	
1104	871	Les Héritiers de Israël Martineau	1	5		30			45				0 8 4½	
1105	872	Joseph Leclaire							90				0 16 9	
1106	873	Antoine Goulet							90				0 17 8½	
1107	874	Rev. Thomas Caron	3			8			24				0 4 6½	
1108	875	Guillaume Corbin & Nazaire Corbin	1	5		20			30				0 7 1½	
1109	876	Nazaire Lemire	1	5		18			27				0 8 1½	
1110	877	Toussaint Masta	3			30	5		91	50			0 13 9	

No. de référence.	No. du Terrier.	NOMS DES CENSITAIRES.	ÉTENDUE DE LA CONCESSION OU DU TERRAIN POSSÉDÉ — FRONT. Arpents.	Perches.	Pieds.	PROFONDEUR. Arpents.	Perches.	Pieds.	SUPERFICIE. Arpents.	Perches.	Pieds.	Emplacements ou Lots à bâtir, ou pour d'autres fins que pour des fins agricoles. — VALEUR. £ s. d.	Montant de la Rente Constituée à être payée par le Censitaire. £ s. d.	Voyez référence au bas.
		Paroisse de St. Esprit.— (Suite.)												
1111	878	Charles Leblanc	3			11			33				0 6 5	
1112	879	Aumond Bouin dit Dufresne	3			11			33				0 6 5	
1113	880	Narcisse Picotte	1	5		11			16	50			0 2 8¾	
1114	881	J. Bte. Gosselin	1	5		11			16	50			0 2 8¾	
1115	882	J. Bte. Perrault							3	25			0 0 4	
1116	883	Urgel Wolfe							14	90			0 2 8¾	
1117	884	J. Bte. Bertrand							52	44			0 9 7¼	
1118	885	J. Bte. Perrault	1	5		9			13	50			0 2 5	
1119	886	Messire Michel Charron							24	60			0 4 8¼	
1120	887	Joseph Leclaire et Joseph Poirier	2	2	9	11			31	50			0 5 10¾	
1121	888	Pierre Turcotte, père	3			11	5		34	50			0 6 5¼	
1122	889	J. Bte. Aumond	4			9			36				0 7 6¼	
1123	890	Médard Gauthier dit Landreville	2			9			18				0 3 4¾	
1124	891	Frs. Coiton dit St. Jean	3			30			90				0 16 8½	
1125	892	Denis Perrault	3			30			90				0 16 8½	
1126	893	J. Bte. Perrault, fils	1	5		30			45				0 8 4¼	
1127	894	Hypolite Ferin dit Vivaret	1	5		30			45				0 8 4¼	
1128	895	François Dandurand	1	5		30			45				0 8 4¾	
1129	896	Etienne Colin	1	5		30			45				0 8 4¾	
1130	897	Louis Sirard		7	9	42			31	50			0 5 10¼	
1131	898	Barthélemy Sirard	2	2	9	28			63				0 12 11	
1132	898	Augustin Morin							8				0 1 6¾	
1133	899	Joseph Poirier	1	5		30			45				0 9 2½	
1134	900	Do.	1	5		5			7	50			0 1 4½	
1135	901	Pierre Turcotte, fils	1	5		25			37	50			0 6 11	
1136	902	Cyprien Rocheleau dit Laperche	3			30			90				0 16 8½	
1137	903	Jean Marie Mathieu	1	5		30			45				0 8 4¼	
1138	904	Les Héritiers Turcotte		7	9	40			30				0 5 7	
1139	905	Jean Marie Mathieu							91	7	162		0 16 8½	
1140	906	Joseph Leclaire	1	5		30			45				0 8 4¼	
1141	907	François Beaudry	3			29	5		88	50			0 14 10	
1142	908	Salomon Martin dit Bernabé							75	20			0 12 11½	
1143	909	J. Bte. Lafourche	3	7	9	24	5		91	87	162		0 18 0¼	
1144	909	Joseph Bertrand	3			24	5		73	50			0 12 7¼	

No. de référence.	No. du Terrier.	NOMS DES CENSITAIRES.	ÉTENDUE DE LA CONCESSION OU DU TERRAIN POSSÉDÉ. FRONT. Arpents.	Perches.	Pieds.	PROFONDEUR. Arpents.	Perches.	Pieds.	SUPERFICIE. Arpents.	Perches.	Pieds.	Emplacements ou Lots à bâtir, ou pour d'autres fins que pour des fins agricoles. VALEUR. £ s. d.	Montant de la Rente Constituée à être payée par le Censitaire £ s. d.	Vers. [illegible]
		Paroisse de St. Esprit.— (Suite.)												
1145	910	Joseph Riopelle	6			30			180				1 13 1¼	
1146	911	Joseph Bertrand	1			5			5				0 0 11¼	
1147	912	Ambroise Riopelle	3			30			90				0 16 8½	
1148	913	Joseph Huneau	1	5		30			45				0 7 5½	
1149	914	Barthélemy Bertrand et Frs. X. Hétu	1	5		30			45				0 8 4¼	
1150	915	Joseph Huneau	1	5		33	5		50	25			0 9 2	
1151	916	Barthélemy Bertrand et Frs. X. Hétu	1	5		33			49	50			0 8 4¼	
1152	917	Barthélemy Bertrand	3			30			90				0 11 8¼	
1153	918	Laurent Vézina, fils	3			29			87				0 15 6¼	
1154	919	Charles Laperche, fils	2			25			50				0 8 7	
1155	920	Frs. X. Galarneau	2			22			44				0 8 0¼	
1156	921	Charles Saulnier	2			20			40				0 7 2	
1157	922	Joseph Bougie	3			16			48				0 7 4½	
1158	923	Frs. X. Hétu	2			11			22				0 4 0¼	
1159	924	Joseph Bougie	1			8			8				0 1 6¼	
1160	925	Léon Majeau	3			4	5		13	50			0 2 5¾	
1161	926	Barthélemy Bertrand							1				0 0 2¼	
1162	927	François Théophile Perrault	2	7	9	16	5		45	37	162		0 11 10¼	
1163	928	Léon Archambault							67	50			0 11 3	
1164	929	Joseph Payet	3			14			42				0 7 5¼	
1165	930	Félix Mersant dit Lapierre	3			14			42				0 7 6	
1166	931	Jules Mersant dit Lapierre, fils de Luc	3			14			42				0 7 6	
1167	932	Félix Mersant dit Lapierre	3			11			33				0 9 11¼	
1168	933	Frs. X. Coiton dit St. Jean	2			15			30				0 5 7¼	
1169	934	J. Bte. Bazinet	4			14			56				0 14 3¼	
1170	935	J. Bte. Bourbonnière	3			20			60				0 11 2	
1171	936	Narcisse Madrid dit Duquet	1	5		22			33				0 6 2	
1172	937	Veuve Madrid dite Duquet	1	5		22			33				0 6 2	
1173	938	Toussaint Mersant dit Lapierre	4			24			96				1 0 8¼	
1174	939	Veuve Jos. Coiton dit St. Jean	2			24			48				0 11 10¼	
1175	940	Antoine Mercier	3			30			90				0 15 6¼	
1176	941	Pierre Roy Audy	1	5		30			45				0 9 4¼	
1177	942	Félix Aumond	2			28			56				0 10 3¼	
1178	943	Elie Majeau, fils	2	5		32			80				0 14 9¼	

No. de référence.	No. du Terrier.	NOMS DES CENSITAIRES.	ÉTENDUE DE LA CONCESSION OU DU TERRAIN POSSÉDÉ. FRONT. Arpents.	Perches.	Pieds.	PROFONDEUR. Arpents.	Perches.	Pieds.	SUPERFICIE. Arpents.	Perches.	Pieds.	Emplacements ou Lots à bâtir, ou pour d'autres fins que pour des fins agricoles. VALEUR. £ s. d.	Montant de la Rente Constituée à être payée par le Censitaire. £ s. d.	Voyez référence au bas.
		Paroisse de St. Esprit.— (Suite.)												
1179	944	Ignace Aumond	2	2	30	5			67	10			0 14 1½	
1180	945	Do.	2		15				30				0 5 2	
1181	946	J. Bte. Hétu	2		7				14				0 2 7	
1182	947	Do.	2		20				40				0 7 0¼	
1183	948	Louis Hétu	3		21				63				0 11 3	
1184	949	J. Bte. Hétu	1		20				20				0 3 9½	
1185	950	Pierre Hétu							66				0 13 11½	
1186	951	Jean Marie Huboux							10	50			0 1 11½	
1187	952	François Majeau	2		21				42				0 9 1¼	
1188	953	Joseph Chalifoux							6	50			0 1 2½	
1189	954	Alexis Beaudry	3		16				48				0 11 0½	
1190	955	Narcisse Ritchot							18				0 3 4¾	
1191	956	Pierre Pigeon, fils	1		2				2				0 0 4¾	
1192	956	Magdeleine Beaupré, veuve Cadotte	2		20				40				0 7 5	
1193	957	Antoine Lemire dit Marsollais	1	5	20				30				0 5 7	
1194	958	Pierre Beaupré	1	5	24	2	9		36	37	162		0 6 8¾	
1195	959	Do.	1	5	30				45				0 8 4½	
1196	960	Alexis Payet	1	5	30				45				0 8 2¼	
1197	961	Joseph Pierre Payet	2	5	30				75				0 12 3¼	
1198	962	Pierre Roy Audy	3	5	30				105				1 0 3	
1199	963	François X. Mercure	3		30				90				0 16 8½	
1200	964	Jos. Coiton dit St. Jean	3		30				90				0 18 4½	
1201	965	Do.	3		30				90				0 18 4½	
1202	966	Luc Mersant dit Lapierre	3		30				90				0 16 9	
1203	967	Frs. Coiton dit St. Jean	3		30				90				0 16 8½	
1204	968	Jean Marie Dulong	3		30				90				0 16 8½	
1205	969	Elie Majeau	3		30				90				0 16 8½	
1206	970	Joseph Payet, fils de Pierre	3		30				90				0 16 8½	
1207	971	Joseph Senécal	1		30				30				0 4 5¼	
1208	972	François Payet							41	86	243		0 12 10	
1209	972	Louis Pelletier	1		30				30				0 5 7	
1210	973	Léon Archambault	1	6	9	30			49	50			0 9 2½	
1211	974	Pierre Payet	2		30				60				0 10 4	
1212	975	Charles Lemire dit Marsollais	3		30				90				0 17 10½	
1213	976	Frs. Théophile Perrault	3		30				90				0 16 8½	

No. de référence.	No. du Terrier.	NOMS DES CENSITAIRES.	ÉTENDUE DE LA CONCESSION OU DU TERRAIN POSSÉDÉ. FRONT. Arpents.	Perches.	Pieds.	PROFONDEUR. Arpents.	Perches.	Pieds.	SUPERFICIE. Arpents.	Perches.	Pieds.	Emplacements ou Lots à bâtir, ou pour d'autres fins que pour des fins agricoles. VALEUR. £ s. d.	Montant de la Rente Constituée à être payée par le Censitaire £ s. d.
		Paroisse de St. Esprit.— (Suite.)											
1214	977	Narcisse Laurion	1	5		20			30				0 5 7
1215	978	Do.		7	9	20			15				0 2 6
1216	979	Pierre Dufaux		7	9	20			15				0 2 11½
1217	980	Joseph Dufaux	3			12			36				0 6 6
1218	981	Maxime Bélanger	3			3			9				0 1 9½
1219	982	Jean Bte. Giroux	3			12			36				0 6 8
1220	983	Félix Mersant Lapierre	1	5		15			22	50			0 5 3
1221	984	Narcisse Laurion	1	5		15			22	50			0 5 0
1222	985	Do.	1	5		12			18				0 3 1
1223	986	David Perrault	1	5		12			18				0 3 5
1224	987	Joseph Coiton dit St. Jean et veuve Antoine Payet							79	60			0 15 5
1225	988	Joseph Senécal							123	65			0 14 4
1226	989	Pierre Polet	1			19	8		19	80			0 3 8
1227	990	Gédéon Poirier et André Roy Audy	1			19	8		19	80			0 3 8½
1228	991	Eugène Aumond	2	8		21	2	9	67	90			0 12 6½
1229	992	Félix Aumond	3			28			84				0 15 6½
1230	993	Alexandre Beaupré	3			28			81				0 15 6½
1231	994	Louis Pelletier, fils d'Antoine	1			20			20				0 3 8
1232	995	Do.	2			28	6		57	20			0 5 3
1233	996	Toussaint Dumont	3			28	3		84	90			0 12 10
1234	996	Antoine Beaupré	3			28	6		85	80			0 11 2
1235	998	Do.	3			29	9		89	70			0 11 2
1236	999 1000	Salomon Mercier							139	60			1 6 8
1237	1001	Jean Bte. Perrault	2			20			40				0 9 9
1238	1002	Joseph Gonre	3			31	5		94	50			0 12 10
1239	1003	Joseph Mersant dit Lapierre	1	5		32	3	9	48	52	162		0 11 11
1240	1003	Jacques Cusson, ou ses Représentants	1	5		32	3	9	48	52	162		0 11 11
1241	1004	Louis et Charles Rocheleau	3			36			108				0 12 10
1242	1005	Joseph Etier	2			34			68				0 12 6
1243	1005	Cyrille Bricault dit Lamarche	1	5		34			51				0 9 5
1244	1005	Antoine Mersant dit Lapierre	1			17			17				0 6 3
1245	1006	Do.	1	5		34			51				0 6 5
1246	1006	Joseph Cusson	1	5		34			51				0 6 5
1247	1007	François Martel	1	5		36			54				0 6 5

No. de référence	No. du Terrier.	NOMS DES CENSITAIRES.	ETENDUE DE LA CONCESSION OU DU TERRAIN POSSÉDÉ. FRONT. Arpents	Perches	Pieds.	PROFONDEUR. Arpents	Perches	Pieds.	SUPERFICIE. Arpents	Perches	Pieds	Emplacements ou Lots à bâtir, ou pour d'autres fins que pour des fins agricoles. VALEUR. £ s. d.	Montant de la Rente Constituée à être payée par le Censitaire. £ s. d.	Voyez référence au bas.
		***Paroisse de St. Esprit.*— (Suite.)**												
1248	1007	Barthélemy Rochon	1			17			17				0 2 1½	
1249	1008	Louis Martel	3			37			111				0 11 2	
1250	1009	Joseph Audy	3			18			54				0 10 10½	
1251	1010	François Martel	3			15	5		46	50			0 9 2¾	
1252	1011	Antoine Mersant dit Lapierre	3			17			51				0 11 0½	
1253	1012	Joseph Etier	3			18			54				0 10 2¼	
1254	1013	Cyrille Brieault dit Lamarche	3			20			60				0 12 10	
1255	1014	Joseph Mersant dit Lapierre	2			30			40				0 8 7	
1256	1015	Joseph Goure				20			40				0 10 9	
1257	1016	Joseph Aubin, époux de la veuve Antoine Mersant	2			20			40				0 10 9	
1258	1017	J. Bte. Perrault, (Morin)	1	5		20			30				0 6 5	
1259	1018	Isaac Brien Desrochers	1	5		20			30				0 6 5	
1260	1019	Wilbrod Pelletier	3			20			60				0 12 10	
1261	1020	Louis Mersant dit Lapierre	3			20			60				0 12 10	
1262	1021	Antoine Lavoie	3			10			30				0 5 7	
1263	1022	Do.	3			10			30				0 5 7	
1264	1023	François Martel	1			11			11				0 7 6	
1265	1024	Narcisse Cadotte	2			11			22				0 3 9	
		Paroisse de St. Epiphanie. Concession Côté Nord de la Rivière Achigan.												
1266	1025	Louis Morin		5		37			18	50			0 3 10	
1267	1026	Joseph Foisy	3			36			108				0 11 2	
1268	1027	Pierre Longpré	3			34	5		103	50			0 8 3¼	
1269	1028	Louis Morin		7	9	34			25	50			0 6 5¾	
1270	1029	Cyrille Pelletier	2	5		34			85				0 9 1¾	
1271	1029	Jean Lamarche	1			15			15				0 2 6	
1272	1030	Joseph Racette	3	2		20			64				0 11 6¼	
1273	1031	Fréderic Archambault	3			15			45				0 9 6¼	
1274	1031	Joseph Tellier, fils de J. Bte.	1			20			20				0 3 8½	
1275	1032	Louis Morin							8	96			0 2 1¾	
1276	1033	Adolphe Beaudrien							8	96			0 2 1¾	
1277	1034	Cyrille Pelletier							14				0 3 7	
1278	1035	Do.							2	80			0 0 6	
1279	1035	Do.	2	5		20			50				0 9 4½	

No. de référence.	No. du Terrier.	NOMS DES CENSITAIRES.	ÉTENDUE DE LA CONCESSION OU DU TERRAIN POSSÉDÉ — FRONT. Arpents	Perches	Pieds	PROFONDEUR. Arpents	Perches	Pieds	SUPERFICIE. Arpents	Perches	Pieds	Emplacements ou Lots à bâtir, ou pour d'autres usages que pour des fins agricoles. VALEUR.	Montant de la Rente Constituée à être payée par le Censitaire. £	s.	d.
		***Paroisse de St. Epiphanie. Concession Côté Nord de la Rivière Achigan.*—(Suite.)**													
1280	1036	Isaac Renaud	3	4	...	20	...	...	68	...	...	.....	0	12	11
1281	1037	Louis Morin	1	2	...	22	...	...	26	40	...	.....	0	4	10
1282	1038	Léandre Poitras	2	6	...	25	...	...	59	80	...	.....	0	12	1
1283	1038	Do.	1	...	...	27	...	...	27	...	...	.....	0	4	0
1284	1039	J. Bte. Archambault	4	...	...	26	...	...	104	...	...	.....	1	0	1
1285	1040	Jean Bricault dit Lamarche	3	4	...	31	...	...	105	40	...	.....	1	2	1
1286	1041	Louis Bricault dit Lamarche	2	4	...	30	...	...	72	...	...	.....	0	13	4
		Paroisse de St. Charles de Lachenaie. Concession sur la Rivière des Prairies.													
1287	1	Etienne Mathieu	...	5	...	20	...	...	10	...	...	.....	0	1	10
1288	2, 3, 4	Do.	...	...	...	...	...	...	15	...	...	.....	0	2	8
1289	5	Théodule, Cyrille et Auguste Willemy, et Messire Etienne Normandin	3	...	...	19	...	...	57	...	...	.....	0	7	7
1290	6	Edouard Mathieu	2	...	...	20	...	...	40	...	...	.....	0	9	9
1291	7	Do.	3	5	...	9	...	...	31	50	...	.....			
1292	8	Do.	2	...	...	35	...	...	70	...	...	.....	0	10	5
1293	9, 10	Narcisse Mathieu	2	...	...	35	...	...	70	...	...	.....	0	10	5
1294	11	J. Bte. Mathieu	...	...	...	...	...	...	70	60	...	.....	0	9	9
1295	12	Narcisse Mathieu	...	...	...	...	...	...	77	40	...	.....	0	5	6
1296	13	Etienne Mathieu	...	...	...	...	...	...	79	...	...	.....	0	5	6
1297	14	Antoine Dupras, père	...	...	...	...	...	...	81	...	...	.....	0	5	10
1298	15	Les demoiselles Dupras	...	...	...	...	...	...	85	20	...	.....	0	5	10
1299	16	George Willemy	...	...	...	...	...	...	90	60	...	.....	0	3	7
1300	17	Louis Dupras	...	...	...	...	...	...	16	...	...	.....	0	1	1
1301	18	Etienne Mathieu	...	...	...	...	...	...	18	72	...	.....	0	0	8
1302	19	Calixte Dupras	...	...	...	...	...	...	20	...	...	.....	0	1	0
1303	21	Etienne Mathieu	...	...	...	...	...	...	19	50	...	.....	0	3	10
1304	22	Joseph Laporte	...	...	...	...	...	...	16	85	...	.....	0	3	4
1305	23	Do.	...	...	...	...	...	...	5	...	...	.....	0	0	11
1306	24	Etienne Mathieu	...	...	...	...	...	...	5	...	...	.....	0	0	11
1307	25	Do.	...	...	...	...	...	...	10	...	...	.....	0	1	10
1308	26	Do.	...	7	9	35	...	...	26	25	...	.....	0	3	1
1309	27	Do.	...	2	9	35	...	...	8	75	...	.....	0	1	8
1310	27	Hypolite Laporte	...	5	...	35	...	...	17	50	...	.....	0	3	5

No. des références.	No. des Terres.	NOMS DES CENSITAIRES.	ÉTENDUE DE LA CONCESSION OU DU TERRAIN POSSÉDÉ. FRONT Arpents.	Perches.	Pieds.	PROFONDEUR. Arpents.	Perches.	Pieds.	SUPERFICIE. Arpents.	Perches.	Pieds.	Emplacements ou Lots à bâtir, ou pour d'autres fins que pour des fins agricoles. VALEUR. £ s. d.	Montant de la Rente Constituée à être payée par le Censitaire. £ s. d.	Vingt sous remboursables au bout de
		Paroisse de St. Charles de Lachenaie. Concession sur la Rivière des Prairies.— (Suite.)												
1311	28	—— Dalpé dit Pariseau							6	55			0 0 11¼	
1312	29	Joseph Laporte							6	10			0 0 11¼	
1313	30	François Armand							18	15			0 3 3¾	
1314	31	Maurice Bazinet							30	90			0 5 7	
1315	32	Etienne Mathieu							3	33	108		0 0 8¼	
1316	33	Joseph Laporte							6	66	216		0 1 2	
1317	34	Etienne Mathieu	1		10				10				0 1 10½	
1318	35	Do.	3		20				60				0 11 2	
1319	36	Charles Dupras, fils de Louis							25	95			0 3 11¾	
1320	37	Narcisse Vinet dit Souligny							23	25			0 4 3	
1321	38	Etienne Mathieu							26	50			0 5 2	
1322	39	Joseph Laporte		5	20				10				0 1 10½	
1323	40	Louis Dupras	1		15				15				0 2 9¼	
1324	41 42	Etienne Mathieu	1	5	20				30				0 5 7	
1325	43	Joseph Desnoyers dit Lajeunesse	5		20				100				0 17 5½	
1326	45 46	Etienne Mathieu							120	7	9		1 2 7	
1327	47	Do.							13	50			0 2 5½	
1328	48	Charles Dupras, fils de Louis							7	95			0 1 11½	
1329	49	Narcisse Vinet dit Souligny							11	10			0 2 2	
1330	50	Etienne Mathieu							20				0 2 3½	
1331	51	François Armand							133	50			0 14 2	
1332	52	Pierre Laurier dit Cotineau							90	90			0 4 5	
1333	53	Etienne Mathieu							120				0 5 6½	
1334	54	Do.							70	16			0 3 3½	
1335 1336	55	Joseph Jannot dit Belhumeur et les Héritiers Laurier Cotineau							67	20			0 5 11½	
1337	56	Octave Bourgouin							65	31			0 3 11	
1338	57	Charles Demarble							30				0 3 6½	
1339	58	Veuve et Héritiers de feu Benjamin Talon dit Lespérance							15				0 2 10¾	
1340	59	André Lesiége Lafontaine							41	17	162		0 7 6	
1341	60	Joseph Jannot dit Belhumeur et les Héritiers Laurier Cotineau	7	9	16	5			12	75			0 2 3½	

No. de référence	No. du Terrier	NOMS DES CENSITAIRES.	Front Arpents	Front Perches	Front Pieds	Profondeur Arpents	Profondeur Perches	Profondeur Pieds	Superficie Arpents	Superficie Perches	Superficie Pieds	Emplacements ou Lods à bâtir, ou pour d'autres fins que pour des fins agricoles — Valeur £ s. d.	Montant des Rentes Constituées £	s.	d.
		Paroisse de St. Charles de Lachenaie. Concession sur la Rivière des Prairies.— (Suite.)													
1342	61	Veuve François Ménard dit Bonenfant	...	7	9	15	...	...	11	25	...	......	0	0	11
1343	62	Veuve Jean M. Mathieu	...	2	9	15	...	...	3	75	...	......	0	0	8
1344	63, 64	Do.	1	...	...	40	...	...	40	...	...	......	0	7	9
1345	65	Etienne Gratton	...	...	...	...	...	...	13	50	...	......	0	2	2
1346	66	Louis Chartier	...	...	...	...	...	...	61	...	...	......	0	6	11
1347	67	Les Héritiers Brodeur	...	5	...	16	5	...	8	25	...	......	0	1	11¼
1348	68	Narcisse Vinet dit Souligny	...	5	...	38	3	...	19	15	...	......	0	1	8
1349	69	Etienne Gratton	1	...	...	11	1	...	11	10	...	......	0	2	0¾
1350	70, 71, 72, 73 et 76	François Toinon Archambault	2	5	...	40	...	...	100	...	...	......	0	9	0
1351		Les Héritiers Brodeur	...	5	...	40	...	...	20	...	...	......	0	1	10
1352	74	Alexis Etier	...	...	...	...	...	...	32	38	118	......	0	5	8¼
1353	75	François Toinon Archambault	...	...	...	...	...	...	7	33	108	......	0	1	3¼
1354	77	Veuve et Héritiers de Benjamin T. Lespérance	...	...	...	...	...	...	7	90	...	......	0	1	0
1355	78	Etienne Mathieu	...	...	...	...	...	...	3	50	...	......	0	0	8¼
1356	79	François T. Archambault	...	...	...	...	...	...	3	25	...	......	0	0	3
1357	80, 81	Alexis Etier	...	...	...	...	...	...	11	...	...	......	0	0	7
1358	82	Frs. Jannot Archambault	...	7	9	7	7	...	5	77	162	......	0	1	0¼
1359	83	François Prudhomme	1	5	...	11	4	...	17	10	...	......	0	3	2
1360	84	François Prudhomme et Vital Laurier Cotineau	1	...	...	17	5	...	17	50	...	......	0	3	8
1361	85	Veuve Nicolas Archambault	...	...	...	...	...	...	2	10	...	......	0	0	4
1362	86	Pierre Laurier dit Cotineau	...	5	...	3	8	...	1	90	...	. .	0	0	4¼
1363	86	François Gédéon et Narcisse Dépaty	. 1	5 5	... ...	3 11	8 3		18	85	...	.....	0	3	9
1364	87	J. Bte. Gratton	...	...	...	...	...	...	6	75	...	......	0	1	4
1365	88	Veuve & Héritiers Benjamin Talon dit Lespérance	1	...	...	12	...	...	12	...	...	......	0	2	0
1366	89	Veuve François Ménard Bonenfant	1	...	...	10	8	...	10	80	...	......	0	1	10
1367	90	Ovide Turgeon et John Ross	...	...	...	...	...	...	37	...	...	......	0	6	2
1368	91	—— Chauteau	4	...	...	24	3	13½	104	...	...	......	0	7	3
1369	92	Les Héritiers François Vinet Souligny et Alexis Etier	3	...	...	23	9	9	71	85	...	......	0	6	0¾
1370	93	Héritiers Benjamin Lespérance	3	...	...	22	8	...	68	40	...	......	0	5	10

No. de référence	No. du Terrier.	NOMS DES CENSITAIRES.	ÉTENDUE DE LA CONCESSION OU DU TERRAIN POSSÉDÉ — Front: Arpents / Perches / Pieds — Superficie: Arpents / Perches / Pieds	Emplacements en Lots à bâtir, ou pour d'autres fins que pour des fins agricoles. £ s. d.	Montant de la Rente Constituée à être payée par le Censitaire. £ s. d.	Valeur reçue au lieu
		Paroisse de St. Charles de Lachenaie. Concession sur la Rivière des Prairies.— (Suite.)				
1371	94	Fre. T. Archambault	71		0 0 2	
1372	95	Veuve & Héritiers B. Lespérance	25 50		0 2 9	
1373	96	Joseph Etier	25 50		0 2 9	
1374	97	Veuve Jean Marie Mathieu	1 33 1 — 33 10		0 6 0½	
1375	98	—— Chanteau	52		0 9 4½	
		Concession Le Brûlé et L'Achigan, Bas de L'Assomption.				
1376	1	Frs. X. Galarneau	7 83 108			
1377	1	Antoine Cormier dit Malouin, ou son père	3 5 40 — 140		0 7 3	
1378	2	Ernest Willemy	2 40 — 80		0 12 1	
1379	3	Joseph Christin dit St. Amour	3 12 10 — 121 66 216		0 10 8½	
1380	4	Bazile Simard	136 76 216		1 7 3	
1381	5	Joseph Edouard Beaupré	260 23 180		2 9 0½	
1382	6	François Gervais Archambault	1 8 8 46			
1383	7	Do.	1 7 13 49 3 — 170 71 162		0 6 11	
1384	8	Joseph & Solomon Lippé	12		0 2 2½	
1385	9	Joseph Forest et le Collége de L'Assomption	50 1 164		0 4 2½	
1386	10	François Forest, père	59 78 243		0 3 6	
1387	11	Do.	3 — 29 — 87		0 5 0	
1388	12	François & Isaie Forest	3 2 9 24 — 78		0 13 3½	
1389	13	François Amireau	3 2 9 19 5 — 63 27 162		0 11 5½	
1390	14	Jean Bte. Racette	3 — 24 2 — 72 60		0 4 4½	
1391	15	Do.	2 2 6 16 — 35 73 108		0 8 9¼	
1392	16	François Forest	4 2 12 7 1 12			
1393	17	Do.	1 7 9 6 3 — 44 2 25		0 9 3½	
1394	18	Veuve Louis Michel Viger	1 5 12 6 — 9 40		0 1 9¾	
1395	19	Urgel Ritchot	3 3 3 2 8 — 9 28 216		0 0 11	
1396	20	Joseph Edouard Faribault	1 6 10 3 7 — 6 12 180		0 1 4½	
1397	21	Do.	3 3 3 21 6 — 77 1		0 14 3	
1398	23	Louis Poitras	1 9 16 41 — 79 79 144		0 9 11½	
1399	24	Fabien Poitras	2 — 40 — 80		0 9 1	

No. de référence	No. du Terrier.	NOMS DES CENSITAIRES.	ÉTENDUE DE LA CONCESSION OU DU TERRAIN POSSÉDÉ. FRONT. Arpents.	Perches.	Pieds.	PROFONDEUR. Arpents.	Perches.	Pieds.	SUPERFICIE. Arpents.	Perches.	Pieds.	Emplacements ou Lots à bâtir, ou pour d'autres fins que pour des fins agricoles. VALEUR. £ s. d.	Montant de la Rente Constituée à être payée par le Censitaire. £ s. d.	Nos. de référence.
		Concession Le Brûlé et L'Achigan, Bas de L'Assomption. (Suite.)												
1400	24	Fabien Régnault dit Blanchard	2			40			80				0 9 1	1431
1401	25	Narcisse Ritchot	3	4	16	39	7	9	138	68	8		0 15 3½	1432
1402	26	Louis Richard	2	4	14	39	5		97	87	72		0 9 8¾	1433
1403	27	Joseph Poitras							124	49	279		0 5 10	1444
1404	28	Louis Poitras							109	32	216		0 12 2	1446
1405	29 30	Joseph Riopelle		2	15	51	5		14	59	54		0 1 3	1447
1406	31	Séraphin Leblanc							4	14			0 0 10¾	1448
1407	32	Le Séminaire de L'Assomption, (*Petites Iles*)							1				0 0 3½	1449
		Paroisse de L'Epiphanie. Concession de L'Achigan.												1450
1408	33	Onuphe Pelletier et Fabien Poitras		8	6	40			33	33	108		0 3 4	
1409	34, 35, 36	Joseph Chevalier							120				0 10 0	1451
1410	37	Onuphe Pelletier	2	9	9	65			191	75			0 8 3	1452
1411	38	Fabien Amireau		8		38	5		30	80			0 5 10½	1453
1412	39	Pierre Amireau	2	2		40			88				0 9 2½	1454
1413	40	Do.	3			41		9	123	15			0 5 1	1455
1414	41	Frs. Martel et Fabien Amireau	3	9	6	41		9	161	46	98		0 13 6	1456
1415	42	Olivier Forest	3		12	40			122	66	216		0 10 8	1457
1416	43	Louis Bricault dit Lamarche	1			58			58				0 6 5½	1458
1417	44	Joseph Chevalier	1	9	15	26			51	56	244		0 9 7½	1459
1418	45	Joseph Durand	1	9	15	26			51	56	241		0 9 7½	1460
1419	46	Louis Richard		9	15	32			21	63	106		0 3 11½	1461
1420	47	Fabien Amireau		4	16½	22			10	81	222		0 1 4½	1462
1421	48	Séraphin Leblanc	3	4	7	22			75	65	180		0 10 2½	1463
1422	49	Louis Poitras	1			15			15				0 2 10½	1464
1423	50	Pierre Amireau	1	5		15			22	50			0 5 2	1465
1424	51	Léandre Thérien		5		15			7	50			0 1 1½	1466
1425	52	Louis Poitras	1			27	3	15	27	38	108		0 3 7	1467
1426	53	Louis Chalifoux	1			27	3	15	27	38	108		0 3 7	1468
1427	54	Joseph Poitras	1			26	8	15	26	88	108		0 3 9	1469
1428	55	Alexis et Joseph Riopelle	1			19	8	15	19	88	108		0 3 9½	
1429	55	Fabien Régnault dit Blanchard	1			8			8				0 1 5½	1470
1430	56	Louis et Pierre Charpentier	1			27	2	15	27	28	108		0 5 7	1471

Nos. de référence.	No. du Tenier.	NOMS DES CENSITAIRES.	ÉTENDUE DE LA CONCESSION OU DU TERRAIN POSSÉDÉ. FRONT. Arpents.	Perches.	Pieds.	PROFONDEUR. Arpents.	Perches.	Pieds.	SUPERFICIE. Arpents.	Perches.	Pieds.	Emplacements ou Lots à bâtir, ou pour d'autres fins que pour des fins agricoles. VALEUR. £ s. d.	Montant de la Rente Constituée à être payée par le Censitaire. £ s. d.	Voyez référence au bas.
		Paroisse de L'Epiphanie. Concession de L'Achigan.— (Suite.)												
1431	57	Fabien Poitras							29	78	...	.....	0 5 2½	
1432	58	Veuve Louis Michel Viger	3	.....		5	.....		15	.....		.....	0 2 10¾	
1433	59	Nazaire et Charles Corbin							54	10	...	.....	0 10 2¼	
1444	60	Veuve Louis Michel Viger							164	19	...	.....	1 4 5¾	
1446	60	Séraphin Poitras							2	50	...	.....	0 0 5½	
1447	60	Narcisse Ritchot							15	.....		.....	0 2 11¼	
1448	61	Olympe et Arsène Piquet	3	.....		10	.....		30	.....		.....	0 6 2	
1449	62	Joseph Prudhomme	3	.....		5	.....		15	.....		.....	0 2 8¾	
1450	63	Louis et Pierre Charpentier	3	.....		7	.....		21	.....		.....	0 4 1¼	
		Paroisse de St. Epiphanie et de St. Roch. Concession de L'Achigan et du Ruisseau St. Jean.												
1451	64	Joseph Godard	3	.....		30	.....		90	.....		.....	0 16 3½	
1452	65	Joseph Pelletier, fils de Jean	2	5	...	22	2	9	55	56	106	.....	0 0 0½	
1453	66	Veuve Louis Michel Viger							96	50	...	.....	.....	
1454	67	Do.							77	.....		.....	.....	
1455	68	Do.							90	.....		.....	.....	
1456	70, 71	Eugène Chamberland							107	52	...	.....	0 19 10½	
1457	72	Fréderic Pleau	1	9	11	30	.....		58	83	108	.....	0 10 10½	
1458	73	Do.	...	9	14½	30	.....		29	41	216	.....	0 5 7	
1459	74	Laurent Constant							91	84	...	.....	0 16 3½	
1460	75	Alexis Bourbonnière							96	.....		.....	0 16 8½	
1461	76	Narcisse Ritchot	2	9	...	5	.....		14	50	...	.....	0 2 11¼	
1462	76	Etienne Pelletier	1	5	...	5	.....		7	50	...	.....	0 1 5¾	
1463	76	Narcisse Aumond	1	5	...	5	.....		7	50	...	.....	0 1 5¾	
1464	77	Aimé Jeanson dit Lapalure							90	54	27	.....	0 16 8½	
1465	78	Do.	2	9	15	20	4	4½	60	75	198	.....	0 9 11¾	
1466	79	François Roy	3	.....		19	4	4½	58	68	162	.....	0 10 0¾	
1467	80	Nicolas Populus							55	11	...	.....	0 9 10½	
1468	81	Aimé Jeanson dit Lapalure	2	.....		11	9	...	23	80	...	.....	0 3 4	
1469	82	Uldorique Bodquin dit St. André							56	33	...	.....	0 10 4¾	
1470	83	Do.							46	.....		.....	0 8 6¾	
1471	83	Alexis Bourbonnière							10	.....		.....	0 1 10½	

No. de référence.	No. du Terrier.	NOMS DES CENSITAIRES.	ÉTENDUE DE LA CONCESSION OU DU TERRAIN POSSÉDÉ. FRONT. Arpents.	Perches.	Pieds.	PROFONDEUR. Arpents.	Perches.	Pieds.	SUPERFICIE. Arpents.	Perches.	Pieds.	Emplacements ou Lots à bâtir, ou pour d'autres fins que pour des fins agricoles. VALEUR. £ s. d.	Montant de la Rente Constituée à être payée par le Censitaire £ s. d.
		Paroisse de St. Esprit. Concession du bas du St. Esprit.											
1472	83	Eugène Piché							3				0 0 8
1473	84	Nicolas Populus	3			19	5		63	10			0 11 8
1474	85	Louis Lesage	3			11	9		35	70			0 5 4½
1475	86 87	Charles H. Délonchamps							121	9			1 2 0½
1476	87	Alexis Dupuis							6				0 1 1
1477	87	Edouard Amireau	2			6			12				0 2 2
1478	87	Ignace Aumond	2			3			6				0 1 1
1479	88	Louis Lesage	2			27	9	9	55	90			0 10 4½
1480	89	Bazile Allard							140	96			1 7 2
1481	90	Narcisse Picotte							117	36	293		1 3 7
1482	91	Joseph Payet dit St. Amour							67	3	162		0 12 6
1483	92	Joseph Rivet	2			38	7	15	77	56	222		0 14 2
1484	93	Frs. Dussault							73	30			0 13 6
1485	94	Jacques Beaudouin							95	16			0 17 6½
1486	95	Ignace Aumond	2			16			32				0 5 4
1487	95	Edouard Amireau							33	6	256		0 6 5
1488	96	Do.	1			15			15				0 3 0½
1489	96	Louis Lesage	1			16			16				0 3 0½
1490	97	Narcisse Picotte							11	46	216		0 2 3½
1491	98	Joseph Beaudry	5			21			105				0 19 8½
1492	99	Edouard Amireau	3			21			63				0 11 8
1493	100 101	Auguste Beaudry, fils de Jos.							63	46	216		0 11 6½
1494	101	Noël Jannot dit Lachapelle	1			21			21				0 3 9
1495	102	Do.							42	23	108		0 8 7
1496	103	Benjamin Magnan		5		21			10	50			0 2 3½
1497	103	Noël Jannot dit Lachapelle		5		21			10	50			0 2 1½
1498	103	Clément Martin	1			21			21				0 4 3
		Paroisse de St. Alexis. Concession Grande Ligne.											
1499	104	Gabriel Magnan	2		2	21			42	23	108		0 8 3½
1500	105	Do.	2		2	21			42	23	108		0 8 3½
1501	106 ½107	David Gosselin	3			21			63				0 11 9
1502	½107 108	Maxime Amireau	4			21			84				1 1 9
1503	109	Clément Martin	3		1	21			63	11	216		0 11 9½
1504	110	Moïse Béluque	2			21			42				0 7 9

No. de référence.	No. du Terrier.	NOMS DES CENSITAIRES.	ÉTENDUE DE LA CONCESSION OU DU TERRAIN POSSÉDÉ. FRONT. Arpents	Perches	Pieds.	PROFONDEUR. Arpents.	Perches.	Pieds.	SUPERFICIE. Arpents.	Perches	Pieds.	Emplacements ou Lots à bâtir, ou pour d'autres fins que pour des fins agricoles. VALEUR. £ s. d.	Montant de la Rente Constituée à être payée par le Censitaire. £ s. d.	Voyez référence au bas.
		Paroisse de St. Alexis. Concession Grande Ligne.— (Suite.)												
1505	111	Léon Amireau	1	9	6	21			40	60			0 8 4¼	
1506	112	Jos. Beaudry, fils de Toussaint	1	9	6	21			40	60			0 8 2	
1507	113	Léon Amireau	2		2	21			42	23	108		0 7 10¾	
1508	114	Léandre Marien Lebeau							36	46	216		0 6 7¼	
1509	114	La Fabrique de St. Alexis							6				0 1 1	
1510	115	Léandre Marien Lebeau							42	23	108		0 7 10¾	
1511	115	Agapit Bertrand												
1512	116	Joseph et Louis Ricard							85	28	108		0 15 8¾	
1513	117	J. Bte. Thouin Rocque							41	76	216		0 7 10¾	
1514	118	Frs. Xav. Mornet	2			21			42				0 7 10¾	
1515	119	J. Bte. Trudeau, père	1			10	5		10	50			0 1 10½	
1516	120	Frs. X. Mornet							31	50			0 5 7	
1517	121	Joseph Mornet							4	3	108		0 2 3¼	
1518	122	Do.	2		3	19			38	31	216		0 5 5¼	
1519	123	Louis Bolduc	1	9	13	4			7	88	288		0 1 5¾	
1520	124	Olivier Malhiot	1			17			17				0 3 7½	
1521	124	Charles Chamberland	1			17			17				0 3 7½	
1522	125	Louis Bolduc	2		17	2			1	18	288		0 0 8½	
1523	126	Joseph Picard							42	32	252		0 7 4	
1524	127	Benjamin Lemire dit Marsollais	2			21			42				0 7 8¼	
1525	128	Joseph et Zéphirin Guyard	2			21			42				0 7 9¾	
1526	129	François Laporte	3			21			63				0 12 5¾	
1527	130	J. Bte. Laporte	3			21			63				0 12 5¾	
1528	131	Jacques Gibeau	3		2	21			63	23	108		0 12 4¼	
1529	132	Do.	3		2	21			63	23	108		0 12 4¼	
1530	133	Narcisse Aumond	2			21			42				0 7 10¾	
1531	134	Solomon Chaput	2		3	21			42	25			0 8 10¾	
1532	135	Louis Perrault	2	9	9	21			61	95			0 11 8½	
1533	136	Veuve Clément Trudeau	3		16	21			64	86	216		0 11 8	
1534	137	Louis Amireau	2		2	21			42	23	108		0 8 0	
1535	138	Benjamin Lemire dit Marsollais	2			21			42				0 7 11	
1536	139	Frs. X. Payet	2		6	21			42	70			0 7 10¾	
1537	140	Aimé Leblanc	2		1	21			42	11	216		0 7 7¾	
1538	141	Félix Leblanc	2			21			42				0 9 4¼	

No. de réference.	No. du Terrier.	NOMS DES CENSITAIRES.	ÉTENDUE DE LA CONCESSION OU DU TERRAIN POSSÉDÉ. FRONT. Arpents.	Perches.	Pieds.	PROFONDEUR. Arpents.	Perches.	Pieds.	SUPERFICIE. Arpents.	Perches.	Pieds.	Emplacements ou Lots à bâtir, ou pour d'autres fins que pour des fins agricoles. VALEUR. £ s. d.	Montant de la Rente Constituée à être payée par le Censitaire. £ s. d.
		Paroisse de St. Alexis. Concession Grande Ligne.— (Suite.)											
1539	142	Joseph Lemarble	4		4	21			84	46	216	.....	0 15 5
1540	143	Louis Lemarble	2		7	21			42	81	216	.....	0 8 6
1541	144	Olivier Trépanier	2			21			42			.....	0 7 9
1542	145	Léandre Thibodeau							45	35		.....	0 8 5
1543	146	Do.							43	16	216	.....	0 8 9
1544	147	Solomon Martel	2			21			42			.....	0 7 9
1545	148	Alexis Wolfe	2			21			42			.....	0 8 [illegible]
1546	148	Louis Beaudry	2			21			42			.....	0 8 [illegible]
1547	149	Nazaire Perrault							49	23	108	.....	0 8 1
1548	150	Joseph Leblanc	3			21			63			.....	0 13 1
1549	151	Louis Riopelle	3		3	21			63	35		.....	0 13 5
1550	152	Aimé Ratelle	3			21			63			.....	0 12 11
1551	153	Michel Vézina	3			21			63			.....	0 13 1
1552	154	Frs. X. Sulière	2			21			42			.....	0 8 11
1553	155	Solomon Chaput	2			21			42			.....	0 8 10
1554	155	Joseph Bertrand	1			11			11			.....	0 1 11
1555	155	Ignace Beaupré	1			11			11			.....	0 1 10
1556	155	Félix Rémy dit Malhiot	2			10			20			.....	0 3 9
1557	156	Louis Perrault, (Morin)	3		3	21			63	35		.....	0 11 8
1558	157	Charles Leclaire	2			21			42			.....	0 7 9
1559	158	Do.	1			21			21			.....	0 3 10
1560	159	Joseph Dufresne	1	5		21			31	50		.....	0 5 10
1561	160	François Landry	1	5		21			31	50		.....	0 5 10
1562	161	Victor Amireau	3		4	21			63	46	216	.....	0 11 8
1563	162, 163	François Paquet dit Lavallée	2	5		21			52	50		.....	0 10 10
1564	164	Jérôme Pelletier	2			21			42			.....	0 7 9
1565	165	Joseph Landry	1	5		21			31	50		.....	0 5 10
1566	165	Narcisse Desjardins	1			21			21			.....	0 3 10
1567	166	Olivier Bourque	2			21			42			.....	0 7 9
1568	167	Do.	1	5		21			31	50		.....	0 5 9
1569	168	Joseph Laforge	1	4	14	21			31	3	108	.....	0 6 1

No. de référence.	No. du Terrier.	NOMS DES CENSITAIRES.	ÉTENDUE DE LA CONCESSION OU DU TERRAIN POSSÉDÉ — FRONT. Arpents.	Perches.	Pieds.	PROFONDEUR. Arpents.	Perches.	Pieds.	SUPERFICIE. Arpents.	Perches.	Pieds.	Emplacements ou Lots à bâtir, ou pour d'autres fins que pour des fins agricoles. VALEUR. £ s. d.	Montant de la Rente Constituée à être payée par le Censitaire. £ s. d.	Voyez référence au bas.
		Paroisse de Repentigny. Concession sur la Rivière L'Assomption.												
1570	15	Charles Potvin			45			180				5 0 0	0 0 0½	
1571	15	Antoine Désautels			45			180				15 0 0	0 0 0½	
1572	22	François Thouin, dit Roque			90			180				60 0 0	0 0 0½	
1573	22	Charles Thibault			26			135				15 0 0	0 0 0½	
1574	22	Les Commissaires d'Ecoles			60			135				.....	0 0 0½	
1575	23	Félix Jetté			45			180				120 0 0	0 0 0½	
1576	23	Isidore Archambault			180			180				25 0 0	0 0 0½	
1577	23	Mineurs d'Edouard Prudhomme			90			180				70 0 0	0 0 0½	
1578	23	Do.			30			180				50 0 0	0 0 0½	
1579	23	Charles Marchand			60			180				75 0 0	0 0 0½	
1580	23	Félix Séguin dit Laredoute			60			180				100 0 0	0 0 0½	
1581	23	Denis Archambault			45			180						
1582	23	Do.			45			180				80 0 0	0 0 1	
1583	23	Adolphe Trépanier			80			180				115 0 0	0 0 0½	
1584	23	Nérée Séguin dit Laredoute			38			180				100 0 0	0 0 0½	
1585	23	Do.			38			180				40 0 0	0 0 0½	
1586	24	Benjamin Moreau			22½			180				75 0 0	0 0 0½	
1587	24	Paschal Mercier			45			180						
1588	24	Do.			90			180				50 0 0	0 0 1	
1589	24	Félix Jetté			90			180				125 0 0	0 0 0½	
1590	26	Jacques Thibault			45			180						
1591	26	Do.			45			180				112 0 0	0 0 1½	
1592	26	Do.			45			180						
1593	34	Josephte Robitaille, Veuve Lacroix			50			60				4 0 0	0 0 0½	
1594	35	Jean Bte. Brousseau			90			180				6 0 0	0 0 0½	
1595	46	Joseph Prudhomme			180			180				15 0 0	0 0 0½	
1596	46	J. Bte. Désautels dit Lapointe			22½			180				3 0 0	0 0 0½	
1597	47	Louis Poitras			180			270				20 0 0	0 0 0½	
1598	50	Louis Desjardins			45			180				4 0 0	0 0 0½	
		Concession Presqu'Ile.												
1599	135	Charles ou Edouard Thérien			180			270				12 0 0	0 0 0½	
1600	145	François Colin			90			180				3 0 0	0 0 0½	

No. de référence.	No. du Terrier.	NOMS DES CENSITAIRES.	ÉTENDUE DE LA CONCESSION OU DU TERRAIN POSSÉDÉ. FRONT. Arpents.	Perches.	Pieds.	PROFONDEUR. Arpents.	Perches.	Pieds.	SUPERFICIE. Arpents.	Perches.	Pieds.	Emplacements ou Lots à bâtir, ou pour d'autres fins que pour des fins agricoles. VALEUR. £ s. d.	Montant de la Rente Constituée à être payée par le Censitaire. £ s. d.
		Paroisse de St. Henri de Mascouche. Concession Cabane Ronde.											
1601	187	Paschal Lamoureux				45			180			16 0 0	0 0 0½
1602	253	Charles Goulet				90			180			10 0 0	0 0 0½
		Concession Grandes Prairies.											
1603	281	Louis Major				45			180			20 0 0	0 0 0½
1604	281	Olivier Gagné				45			180			20 0 0	0 0 0½
		Paroisse de l'Epiphanie. Concession Rivière St. Jean Baptiste.											
1605	314	Didace Dalpé Pariseau				45			180			200 0 0	0 0 0½
1606	314	Damase Masson				90			180			50 0 0	0 0 0½
1607	314	Pierre Jannot, fils				180			180			60 0 0	0 0 0½
1608	314	J. Bte. Cusson				45			180			125 0 0	0 0 0½
1609	314	Charles Cusson				90			180			100 0 0	0 0 0½
1610	314	Narcisse Mercier				45			180			50 0 0	0 0 0½
1611	314	Pierre Giroux				45			180			60 0 0	0 0 0½
		Paroisse de St. Roch. Concession Sud de la Rivière Achigan.											
1612	371	J. Bte. Douillet				135			180			30 0 0	0 0 0½
1613	374	Louis Fissa.. dit Laramée				135			180			35 0 0	0 0 0½
1614	382	J. Bte. Duval				90			180			50 0 0	0 0 0½
1615	397	Charles Prudhomme				45			180			10 0 0	0 0 0½
1616	406	Antoine Barbier				45			180			8 0 0	0 0 0½
1617	406	Joseph Lauriau				45			180			50 0 0	0 0 0½
1618	406	Narcisse Beaudouin				90			180			75 0 0	0 0 0½
1619	406	Veuve et héritiers Maxime Robinet				90			180			4 0 0	0 0 0½
1620	406	Louis Jobin				45			180			5 0 0	0 0 0½
1621	406	Ambroise Rinfret dit Malouin				90			180			26 0 0	0 0 0½
1622	406	Jean Bte. Desnoyers				45			180			4 0 0	0 0 0½
1623	406	Louis Troie dit Lafranchise				45			180			4 0 0	0 0 0½
1624	406	Frs. Landry				22½			180			4 0 0	0 0 0½
1625	406	Louis Désormier				45			180			15 0 0	0 0 0½
1626	406	Louis Troie dit Lafranchise				45			180			15 0 0	0 0 0½

No. de référence.	No. du Terrier.	NOMS DES CENSITAIRES.	ÉTENDUE DE LA CONCESSION OU DU TERRAIN POSSÉDÉ. FRONT. Arpents.	Perches.	Pieds.	PROFONDEUR. Arpents.	Perches.	Pieds.	SUPERFICIE. Arpents.	Perches.	Pieds.	Emplacements ou Lots à bâtir, ou pour d'autres fins que pour des fins agricoles. VALEUR. £	s.	d.	Montant de la Rente Constituée à être payée par le Censitaire. £	s.	d.	Voyez référence au bas.
		***Paroisse de St. Roch. Concession Sud de la Rivière Achigan.*—(Suite.)**																
1627	406	Pierre Beauchamps		45			180					15	0	0	0	0	0½	
1628	406	Jean Bte. Pratte		45			180					25	0	0	0	0	0½	
1629	406	Jean Bte. Brien		45			180					25	0	0	0	0	0½	
1630	406	Joseph Thouin dit Rocque		45			180					30	0	0	0	0	0½	
1631	410	Germain Bodquin dit St. André		180			180					25	0	0	0	0	0½	
1632	413	Jean Baptiste Dupras		90			180					4	0	0	0	0	0½	
1633	432	David Beauchamps		90			180					12	10	0	0	0	0½	
		Concession Côte St. Philippe.																
1634	517	Raymond Guilbault		180			180					15	0	0	0	0	0½	
1635	518	J. Bte. Lindsay		360			360					24	0	0	0	0	0½	
1636	518	Eusèbe Beauchamps		360			180					24	0	0	0	0	0½	
		Concession Nord de la Rivière Achigan.																
1637	548	Calixte Duval		45			180					25	0	0	0	0	0½	
1638	548	Louis Desrochers		45			180					25	0	0	0	0	0½	
1639	548	Charles Désilets dit Mousseau		180			180					50	0	0	0	0	0½	
1640	569	Pierre Octave Roy		45			180					25	0	0	0	0	0½	
1641	570	Médard Tugaul		45			180					6	0	0	0	0	0½	
1642	571	Narcisse Coiton dit St. Jean		45			180					6	0	0	0	0	0½	
1643	571	Joseph Perrault		45			180					6	0	0	0	0	0½	
1644	573	Pierre Octave Roy		45			180					50	0	0	0	0	0½	
1645	573	Pierre Mercier, père										25	0	0	0	0	0½	
1646	573	Joseph Graves										25	0	0	0	0	0½	
1647	574	Denis Mercier										6	0	0	0	0	0½	
		Village de St. Roch.																
1648	576	Michel Ratelle		360			180					100	0	0	0	0	0½	
1649	577	Jean Jacques N. Robitaille		90			180					150	0	0	0	0	0½	
1650	578	Isaac Pelletier		45			180					30	0	0	0	0	0½	
1651	578	Amable Croteau		45			180					30	0	0	0	0	0½	
1652	578	Eusèbe Chaput		45			180					150	0	0	0	0	0½	
1653	578	Jacques Lemire		45			180					30	0	0	0	0	0½	

No. de référence.	No. du Terrier.	NOMS DES CENSITAIRES.	ÉTENDUE DE LA CONCESSION OU DU TERRAIN POSSÉDÉ. FRONT. Arpents.	Perches.	Pieds.	PROFONDEUR. Arpents.	Perches.	Pieds.	SUPERFICIE. Arpents.	Perches.	Pieds.	Emplacements ou Lots à bâtir, ou pour d'autres fins que pour des fins agricoles. VALEUR. £	s.	d.	Montant de Rente Constituée à être payée par le Censitaire. £	s.	d.
		Village de St. Roch.—(Suite.)															
1654	578	Raymond Prudhomme			45			180				150	0	0	0	0	1
1655	578	Do.			45			180									
1656	578	Pierre Octave Roy								51		200	0	0	0	0	0
1657	578	Joseph Beauchamps								56		200	0	0	0	0	0
1658	578	Octave Gauthier								26		80	0	0	0	0	0
1659	578	Eusèbe Chaput								30		15	0	0	0	0	0
1660	578	Auguste Lebeau								25		25	0	0	0	0	0
1661	578	Veuve et Héritiers de feu François Archambault								75		200	0	0	0	0	0
1662	578	George Alfred Archambault								50		125	0	0	0	0	0
1663	578	Louis Landry								75		100	0	0	0	0	0
1664	578	Dame Constance Bouchard Veuve Courteau								25		100	0	0	0	0	0
1665	579	Fabrique de St. Roch							8						0	0	0
1666		Eugène Napoléon Courteau								75		100	0	0	0	0	0
1667		John McGuire								75		200	0	0	0	0	0
1668		Veuve Pierre Vandet								12	162	25	0	0	0	0	0
1669		Antoine Labelle								12	162	15	0	0	0	0	0
1670		Fabrique de St. Roch								12	162				0	0	0
1671		Joseph Coiton dit St. Jean								12	162	15	0	0	0	0	0
1672	580	Philippe Poitras								12	162	12	0	0	0	0	0
1673		Théophile Manseau								12	162	30	0	0	0	0	0
1674		Hypolite Morneau								12	162	75	0	0	0	0	0
1675		Veuve Alexis Martel								7		15	0	0	0	0	0
1676		François Mercier								12	162	30	0	0	0	0	0
1677		Augustin Labranche dit L'Espagnol								12	162	25	0	0	0	0	0
1678		Edouard Dulong								6	81	15	0	0	0	0	0
1679		Jean Renaud								12	162	75	0	0	0	0	0
1680		Louis Lebeau								6	81	25	0	0	0	0	0
1681		Pierre Douillet								6	81	25	0	0	0	0	0
1682	581	Denis Bricault dit Lamarche							1			150	0	0	0	17	1
1683		Narcisse Germais								50		250	0	0	0	17	8
1684		Martial Danjou								25		50	0	0	0	4	0
1685		Norbert Provost								25		50	0	0	0	6	8

Pieds.	Emplacements ou Lots à bâtir, ou pour d'autres fins que pour des fins agricoles. VALEUR. £	s.	d.	Montant de la Rente Constituée à être payée par Censitaire. £	s.	d.
	150	0	0	0	0	1
...	200	0	0	0	0	0
...	200	0	0	0	0	0
...	80	0	0	0	0	0
...	15	0	0	0	0	0
...	25	0	0	0	0	0
...	200	0	0	0	0	0
...	125	0	0	0	0	0
...	100	0	0	0	0	0
...	100	0	0	0	0	0
...	.....			0	0	0
...	100	0	0	0	0	0
...	200	0	0	0	0	0
162	25	0	0	0	0	0
162	15	0	0	0	0	0
162	.....			0	0	0
162	15	0	0	0	0	0
162	12	0	0	0	0	0
162	30	0	0	0	0	0
162	75	0	0	0	0	0
...	15	0	0	0	0	0
162	30	0	0	0	0	0
162	25	0	0	0	0	0
81	15	0	0	0	0	0
162	75	0	0	0	0	0
81	25	0	0	0	0	0
81	25	0	0	0	0	0
...	150	0	0	0	17	1
...	250	0	0	0	17	8
...	50	0	0	0	4	0
...	50	0	0	0	6	8

No. des Terres non-cédées.	No. du Terrier.	NOMS DES CENSITAIRES.	ÉTENDUE DE LA CONCESSION OU DU TERRAIN POSSÉDÉ. FRONT. Arpents.	Perches.	Pieds.	PROFONDEUR. Arpents.	Perches.	Pieds.	SUPERFICIE. Arpents.	Perches.	Pieds.	Emplacements ou Lots à bâtir, ou pour d'autres fins que pour des fins agricoles. VALEUR. £	s.	d.	Montant de la Rente Constituée à être payée par le Censitaire. £.	s.	d.	Voyez référence au bas.
		Paroisse de St. Roch. Village de St. Roch et Chute, St. Régis, Ruisseau St. Jean.										£	s.	d.	£.	s.	d.	
1686	581	Théophile Gervais							25			100	0	0	0	5	0	
1687		Hypolite Morneau							25			75	0	0	0	0	0½	
1688		J. Bte. Archambault										15	0	0	0	0	0½	
1689		Joseph Coiton dit St. Jean							25			8	0	0	0	0	0½	
1690		Leon Dulong							40			25	0	0	0	0	0½	
1691		François Bourque							25			50	0	0	0	0	0½	
1692		Jean Bte. Dinet							25			10	0	0	0	0	0½	
1693		Héritiers J. Bte. Coiton dit St. Jean							25			10	0	0	0	0	0½	
1694		Veuve Joseph Archambault							75			12	0	0	0	0	0½	
1695		Denis Bricault dit Lamarche						2	40			25	0	0	0	18	4	
1696		Jacques Chaput						1	75			100	0	0	0	0	0½	
1697		Les Commissaires d'Ecoles						2				.....			0	0	0½	
1698		Louis Lebeau							12	162		25	0	0	0	0	0½	
1699		Joseph Giroux							12	162		4	0	0	0	0	0½	
1700	590	Léandre Migneron							75									
1701		Do.							12	162		26	0	0	0	0	1	
1702		Isaïe Leblanc							12	162					0	0	0½	
1703		Les Représentants Bibaud							12	162		26	0	0				
1704		Pierre Polet							25			6	0	0	0	0	0½	
1705		Veuve et Héritiers Charles Gagnon						1	25			20	0	0	0	0	0½	
1706	598	Jérôme Beaudouin							12	162		4	0	0	0	0	0½	
1707	609	George Masson							25			6	0	0	0	0	0½	
1708	606	Narcisse Chaillé							50			6	0	0	0	0	0½	
1709		Michel Troie Lafranchise							25			15	0	0	0	0	0½	
1710	590	Antoine Forest							25			15	0	0	0	0	0½	
1711	635	Les Commissaires d'Ecoles							50			25	0	0	0	0	0½	
1712	638	Amable Richard							50			.....			0	0	0½	
1713	643	Narcisse Rivet							25			8	0	0	0	0	0½	
1714	644	Pierre Octave Roy						2				25	0	0	0	0	0½	
1715	644	Veuve Payé						2	75			16	0	0	0	0	0½	
1716	651	Pierre Payet St. Amour							25			8	0	0	0	0	0½	
1717	659	Joseph Hamelin						1	5	243		25	0	0	0	0	0½	
								4				180	0	0	0	0	9	

No. de réference.	No. du Terrier.	NOMS DES CENSITAIRES.	ÉTENDUE DE LA CONCESSION OU DU TERRAIN POSSÉDÉ. FRONT. Arpents.	Perches.	Pieds.	PROFONDEUR. Arpents.	Perches.	Pieds.	SUPERFICIE. Arpents.	Perches.	Pieds.	Emplacements ou Lots à bâtir, ou pour d'autres fins que pour des fins agricoles. VALEUR. £ s. d.	Montant de Rente Constituée à être payé par le Censitaire. £ s. d.
		Paroisse de St. Roch. Concessions, Chute, Côte St. Régis, Ruisseau St. Jean.											
1718	662	Ambroise Vinet dit Souligny							4			250 0 0	0 0 0
1719	668	Les Commissaires d'Ecoles								25		.....	0 0 0
1720	675	Narcisse Gamache								75		100 0 0	0 0 0
1721	714	Nicolas Sirard							1			25 0 0	0 0 0
		Paroisse du St. Esprit.											
1722	743	François Gauthier								50		1 0 0	0 0 0
1723		Cyprien Guindon								12	162	4 0 0	0 0 0
1724		Léon Richard								12	162	4 0 0	0 0 0
1725		Héritiers Etienne Rivet							2			11 0 0	0 0 0
1726	755	Siméon Phocasse							3			10 0 0	0 0 0
1727	757	Louis Coiton St. Jean										2 0 0	0 0 0
1728	758	Michel B. Lacroix								75		4 0 0	0 0 0
1729	759	Do.							1	50		4 0 0	0 0 0
1730	760	J. Bte. Morin							1			6 0 0	0 0 0
1731	761	Romain Colin fils de Sylvain							1			12 0 0	0 0 0
1732		Xavier Colin								50		8 0 0	0 0 0
1733	763	Olivier Gagnon							1			6 0 0	0 0 0
1734		Antoine Mallet								75		6 0 0	0 0 0
1735		Mathurin Brisson								50		4 0 0	0 0 0
		Village de St. Esprit. Partie Nord.											
1736	858	Veuve François Martinet							1	50		10 0 0	0 0 0
1737	859	Jean Bte. Charbonneau							1	5		5 0 0	0 0 0
1738		Antoine Belle								10		6 5 0	0 0 0
1739		Charles Sincennes							1	5		3 15 0	0 0 0
1740		Auxence Colin								10		6 5 0	0 0 0
1741	860	Louis Dandurand							1	10		9 0 0	0 0 0
1742		Victoire Guilbault et Louis Gauthier							1	20		6 5 0	0 0 1
1743	857	Charles Bérard								42		10 0 0	0 0 0
1744		Auxence Colin								45		10 0 0	0 0 0
1745		Barthélemy Bertrand							1	40		39 0 0	0 0 0

No. de référence	No. de Terrier.	NOMS DES CENSITAIRES.	ÉTENDUE DE LA CONCESSION OU DU TERRAIN POSSÉDÉ — LIGNE		PROFONDEUR		SUPERFICIE		Emplacements ou Lots à bâtir, ou pour d'autres fins que pour des fins agricoles. VALEUR.			Montant de la Rente Constituée à être payée par le Censitaire.			Voyez référence au bas.
			Arpents	Perches	Arpents	Perches	Arpents	Perches	Pieds	£	s.	d.	£	s.	d.	
		Village de St. Esprit. Partie Nord.—(Suite.)													
1746	857	Héritiers J. Bte. Bricault dit Lamarche						40		3	0	0	0	0	0½	
1747		Veuve Desrochers						2 40		50	0	0	0	0	0½	
1748		J. Bte. Gosselin						1 80		20	0	0	0	0	0½	
1749		Do.						50		30	0	0	0	0	0½	
1750	855	Joseph Colin						25		21	0	0	0	0	0½	
1751		Do.						25		21	0	0	0	0	0½	
1752	854	Alexis Beaupré						25		21	0	0	0	0	0½	
		Do.						7 162		12	0	0	0	0	1	
1753		Terrein de la Fabrique et Eglise						8		.....			0	0	0½	
1754	857	Joseph Giroux						18 162		52	0	0	0	0	0½	
1755		Charles Dalpé dit Pariseau						18 162		52	0	0	0	0	0½	
1756		La Fabrique						37 162		.....			0	0	0½	
1757		Les Représentants de feu Frs. Mercier						42		30	0	0	0	0	0½	
		Village de St. Esprit. Partie Sud.														
1758	770	Joachim Tellier dit Lafortune						27 162		50	0	0	0	0	0½	
1759		J. Bte. Marien Lebeau, fils						12		13	0	0	0	0	0½	
1760		J. Bte. Vézina, fils						9 284		2	0	0	0	0	0½	
1761		Barthélemy Vézina						12 284		50	0	0	0	0	0½	
1762		Euzèbe Villeneuve						22		50	0	0	0	0	0½	
1763		Judée Lemoine						9		6	0	0	0	0	0½	
1764		Charles Petiteau Sincennes						12		20	0	0	0	0	0½	
1765		Charles Goure						12		5	0	0	0	0	0½	
1766		Louis Lemire Marsollais						19 244		42	0	0	0	0	0½	
1767		Athanase Chaput						25		21	0	0	0	0	0½	
1768		Eugène Nivard Chamberland						19		50	0	0	0	0	0½	
1769		Octave Mathieu						16 162		1	0	0	0	0	0½	
1770		Abdon Chaput						12 162		4	0	0	0	0	0½	
1771	769	Narcisse Archambault					1	40		75	0	0	0	0	0½	
1772		Veuve J. Bte. Marien Lebeau						45		8	0	0	0	0	0½	
1773		Aimé Riopelle						64		91	0	0	0	0	0½	
1774		J. Bte. Archambault						24		25	0	0	0	0	0½	
1775	770	Veuve Salomon Martel						12 162		15	0	0	0	0	0½	
1776		Cyrille Vézina						18 162		17	0	0	0	0	0½	

No. de référence.	No. du Terrier.	NOMS DES CENSITAIRES.	ÉTENDUE DE LA CONCESSION OU DU TERRAIN POSSÉDÉ. FRONT. Arpents.	Perches.	Pieds.	PROFONDEUR. Arpents.	Perches.	Pieds.	SUPERFICIE. Arpents.	Perches.	Pieds.	Emplacements ou Lots à bâtir, ou pour d'autres fins que pour des fins agricoles. VALEUR. £	s.	d.	Montant de la Rente Constituée, à être payée par le Censitaire. £	s.	d.
		***Village de St. Esprit. Partie Sud.*—(Suite.)**															
1777	770	Louis Arthur Gosselin								25		42	0	0	0	0	0
1778		Pierre Chaput								35	162	13	0	0	0	0	0
1779		David Beaupré								22		25	0	0	0	0	0
1780		Narcisse Colton St Jean								1	162	16	0	0	0	0	0
1781		J. Bte. Perrault								45		83	0	0	0	0	0
1782		Narcisse Tellier dit Lafortune								35		62	0	0	0	0	0
1783		J. Bte. Racette							10		162	36	0	0	0	0	0
1784		Narcisse Tellier dit Lafortune							3		45	50	0	0	0	0	0
1785		Veuve Mérino								12	162	12	0	0	0	0	0
1786		Veuve Joseph Mallet								12	162	39	0	0	0	0	0
1787		Veuve Jacques Chaput								12	162	6	0	0	0	0	0
1788		Benjamin Lemire dit Marsollais								12	162	30	0	0	0	0	0
1789		François X. Fournier								12	162	4	0	0	0	0	0
1790	773	Thomas Colin							1			39	0	0	0	0	0
1791	776	François Faucher								50		4	0	0	0	0	0
1792	793	Charles Gauthier dit Landreville								8		10	0	0	0	1	3
1793	794	Narcisse Aumond, père								50		2	0	0	0	0	0
1794	795	Charles Gauthier dit Landreville							1	50		4	0	0	0	0	0
1795	809	Alexis Lebeau, père								2		10	0	0	0	0	0
1796	872	Louis Belle							1	50		6	0	0	0	0	0
1797	892	Louis Fourville							1			9	0	0	0	0	0
1798	895	Thérèse Ferin dit Vivaret								3		10	0	0	0	0	0
1799	903	Cyprien Martin							1	50		4	0	0	0	0	0
1800	903	Veuve François Bélanger								50		5	0	0	0	0	0
1801	906	Prisque Martin							1			12	0	0	0	0	0
1802	908	Marien Payet								50		6	0	0	0	0	0
1803	977	Nicolas Bouin dit Dufresne, fils							2			100	0	0	0	0	0
1804	977	J. Bte. Etier								12	162	4	0	0	0	0	0
		Paroisse de L'Epiphanie. Concession de L'Achigan.															
1805	23	Veuve Pierre Lecours								25		10	0	0	0	0	0
1806		Onézime Bricault Lamarche								25		20	0	0	0	0	0
1807		J. Bte. Trudel								25		5	0	0	0	0	0

No. de Référence	No. du Terrier.	NOMS DES CENSITAIRES	ÉTENDUE DE LA CONCESSION OU DU TERRAIN POSSÉDÉ. FRONT. Arpents.	Perches.	Pieds.	PROFONDEUR. Arpents.	Perches.	Pieds.	SUPERFICIE. Arpents.	Perches.	Pieds.	Emplacements ou Lots à bâtir, ou pour d'autres fins que pour des fins agricoles. VALEUR. £ s. d.	Montant de la Rente Constituée à être payée par le Censitaire. £ s. d.	Voyez (Renvoi) au Titre.
		Paroisse de L'Epiphanie, Concession de L'Achigan.— (Suite.)												
1808		Eugène Chamberland								25		20 0 0	0 0 0½	
1809	33	Médéric Durand								25		75 0 0	0 0 0½	
1810		Narcisse Daigneau								25		20 0 0	0 0 0½	
1811	38	Joseph Durand							1	12		25 0 0	0 0 0½	
1812	80	David Petiteau Sincennes								25		6 0 0	0 0 0½	
1813	113,114	Isaïe Rivière							1			} 85 0 0	0 0 1	
1814	114	Do.								25				
1815		J. Bte. Brault								75		200 0 0	0 0 0½	
1816		Noël Landry								12	162	10 0 0	0 0 0½	
1817	115	Agapit Bertrand								12	162	25 0 0	0 0 0½	
1818		Antoine Vaillancourt								12	162	22 0 0	0 0 0½	
1819		Luc Leclaire								12	162	15 0 0	0 0 0½	
1820	116	Michel Venne								12	162	15 0 0	0 0 0½	
1821	117	François Varenns Lapistole							1	25		36 0 0	0 0 0½	
1822		Amable Archambault								75		20 0 0	0 0 0½	
1823	120	Aimé Trépanier								36		25 0 0	0 0 0½	
1824		Joseph Etier							1			36 0 0	0 0 0½	
1825		Bazile Coiton							1			12 0 0	0 0 0½	
1826		Louis Coiton								50		6 10 0	0 0 0½	
1827		Joseph Coiton								12	162	5 0 0	0 0 0½	
1828	121	J. Bte. Grégoire								50		5 0 0	0 0 0½	
1829		Joseph Grégoire								50		5 0 0	0 0 0½	
1830	148	J. Bte. Bertrand								50		20 0 0	0 0 0½	
1831		J. Bte. Venne								50		30 0 0	0 0 0½	
1832	151	Joseph Allard								50		10 0 0	0 0 0½	
1833	152	Damase Rivet								50		1 5 0	0 0 0½	
1834	157	Joseph Bourque								25		4 0 0	0 0 0½	
1835	165	Fabien Crépeau							1	50		20 0 0	0 0 0½	
1836	155	Les Commissaires d'Ecoles								25		.....	0 0 0½	
		Paroisse de St. Esprit. Côté Nord de la Rivière du St. Esprit.												
1837	978	François Payet dit St. Amour							1			20 0 0	0 0 0½	
1838	979	Do.							1			19 0 0	0 0 0½	
1839		Charles Potvin							1	25		7 10 0	0 0 0½	
1840	996	Antoine Leclaire								25		5 0 0	0 0 0½	

No. de référence.	No. du Terrier.	NOMS DES CENSITAIRES.	ÉTENDUE DE LA CONCESSION OU DU TERRAIN POSSÉDÉ. FRONT. Arpents.	Perches.	Pieds.	PROFONDEUR. Arpents.	Perches.	Pieds.	SUPERFICIE. Arpents.	Perches.	Pieds.	Emplacements ou Lots à bâtir, ou pour d'autres fins que pour des fins agricoles. VALEUR. £	s.	d.	Montant de la Rente Constituée à être payée par le Censitaire. £	s.	d.
		Paroisse de Lachenaie.															
1841	86	Fréderic Beauchamps								25	...	8	0	0	0	0	0
1842	92	Veuve François Ménard Bonenfant, Victoire Laurier dit Cotineau							1	50	...	200	0	0	0	0	0
1843		Henriette Gariépy, veuve Lavoie								50	...	8	0	0	0	0	0
1844		André Lesiége dit Lafontaine								50	...	150	0	0	0	0	0
1845	94	Edouard Beauchamps							5	...	...	75	0	0	0	0	0
1846		Joseph Archambault								12	[illegible]8	12	0	0	0	0	0
		Fief Bayeul. Paroisse de L'Assomption, sur la Rivière L'Assomption.															
1847	2	Joseph Robichaud							1	50	...	12	0	0	0	0	0
1848	5	Pierre Thibault, père								25	...	3	0	0	0	0	0
1849	7	Laurent Talon dit Lespérance							1	50	...	10	0	0	0	0	[illegible]
		Paroisse de L'Epiphanie. Concession de l'Achigan.															
1850	23	Antoine Marchand								12	162	5	0	0	0	0	0
1851		J. Bte. Chamberland								25	...	20	0	0	0	0	0
															691	7	11

PROVINCE DU CANADA,
BAS CANADA.

Je, soussigné, NORBERT DUMAS, un des Commissaires en vertu de l'Acte Seigneurial de 1854, certifie avoir fait, conformément à la loi, le présent Cadastre de la Seigneurie de L'Assomption. Et maintenant, en procédant à clore, comme je clos finalement par les présentes, le dit Cadastre, je fixe la valeur totale des divers droits et biens lucratifs de la dite Seigneurie aux sommes suivantes, viz :

		$	cts.
1o.	Valeur des cens et rentes	46093	16
2o.	Valeur des lods et ventes	54681	66
3o.	Valeur de l'indemnité pour la banalité	2000	00
4o.	Valeur des moulins banaux	20000	00
5o.	Valeur du manoir et domaine	2600	00
6o.	Valeur de l'indemnité qu'Aimé Massue, Ecuyer, devra payer aux Seigneurs de L'Assomption pour rachat de leurs droits lucratifs, comme Seigneurs Dominants, sur la partie du Fief Martel ou Petit Lac, par lui possédée et qui relève de la dite Seigneurie de L'Assomption ; laquelle indemnité je fixe à une somme annuelle de vingt piastres et quatre-vingts centins, égale en capital à celle de	346	66
		$125721	48

Il n'y a aucuns autres droits ni biens lucratifs à estimer dans cette dite Seigneurie, outre ceux qui apparaissent et qui sont énumérés ci-dessus.

De sorte que la valeur totale de la dite Seigneurie se trouve être de la somme de cent vingt-cinq mille sept cent vingt-et-une piastres et quarante-huit centins, à laquelle somme je la fixe.

Daté à Montréal le 3 Juillet, 1858.

NORBERT DUMAS,
Commissaire.

Province du Canada,
Bas Canada.

Je, soussigné, NORBERT DUMAS, un des Commissaires en vertu de l'Acte Seigneurial Refondu, ai fait, en triplicata et conformément à la loi, le présent cadastre abrégé de la seigneurie de L'Assomption.

Les rentes constituées, payables aux seigneurs de cette seigneurie par les censitaires d'icelle, et la valeur des droits casuels, pour l'abolition desquels une indemnité est accordée, par le gouvernement de cette Province, aux dits seigneurs, pour le rachat du droit de lods et ventes et du droit de banalité, sont celles qui apparaissent au présent cadastre.

De plus les droits de la couronne, dans cette seigneurie, consistent dans le droit de quint, lequel droit de quint est computé en formant une année commune sur le quint accru dans le Bas Canada, pendant les vingt-cinq années immédiatement antérieures à la passation de l'acte seigneurial de 1854, et réparti sur la dite seigneurie, en vertu des dispositions du dit acte, et se monte à une somme annuelle de quatre-vingt-quatorze piastres et vingt-neuf centins..... $94 29

Et en foi de tout ce que dessus j'ai signé.

Montréal, 24 Janvier, 1861.

Commissaire sous l'Acte Seigneurial Refondu

QUÉBEC:

Imprimé par STEWART DERBISHIRE et GEORGE DESBARATS, Imprimeur de Sa Très-Excellente Majesté la Reine.

1861.

No. 76.

CANADA, B. C.

Procédés sous l'Acte Seigneurial de 1854 et ses amendements.

.....

CADASTRE ABRÉGÉ

DU

FIEF TARRIEU, PARTIE DE LAVALTRIE,

POSSÉDÉE PAR C. B. G. TARRIEU TAILLANT DE LANAUDIÈRE, Ecuyer.

Fait le 24 Janvier, 1861, par NORBERT DUMAS, Ecuyer, Commissaire.

ERRATA.

No. de référence.	Nature de l'Erreur.				
343	No du Terrier.....	*au lieu de*	43.....	*lisez*	42
448	Emplacements.....	"	00 0 0.....	"	200 0 0
504	No. du Terrier.....	"	83.....	"	84
507	Do.	"	A 85, 68	"	A 85, 86

No. de référence	No. du Terrier.	NOMS DES CENSITAIRES.	ÉTENDUE DE LA CONCESSION OU DU TERRAIN POSSÉDÉ. FRONT. Arpents.	Perches.	Pieds.	PROFONDEUR. Arpents.	Perches.	Pieds.	SUPERFICIE. Arpents.	Perches.	Pieds.	Emplacements ou Lots à bâtir, ou pour d'autres fins que pour des fins agricoles. VALEUR. £ s. d.	Montant de la Rente Constituée à être payée par le Censitaire. £ s. d.	Voyez référence au lots.
		Concession La Grande Savane.												
1	286	François Lacombe, fils Jos...	3			27			81			.....	0 15 3¼	
2	287	François Gauthier.....	3			27			81			.....	0 15 3¼	
3	288	Robert Turcotte.....	3			29			87			.....	0 16 5¼	
4	289	Antoine Beaupré.....							22	5		.....	0 4 2½	
5	290	Jos. Langlois dit Lachapelle.							22	5		.....	0 4 2½	
6	A 291	Louis Grénier.....							22	5		.....	0 4 2½	
7	B 291	Joseph Carrier.....							22	5		.....	0 4 2½	
8	292	Pierre Beaudoin.....	3			29	4		88	20		.....	0 16 9½	
9	293	Représentants feu Frs. Delisle	1			29	4		29	40		.....	0 5 7¼	
10	294	Jean Bte. Fisette.....	2			29	4		58	80		.....	0 11 3	
11	A 295	Joseph Champoux.....	4			3			12			.....	0 2 3½	
12	B 295	Frs. Tellier dit Lafortune....	4			17			68			.....	0 12 9¾	
13	A 296	Ignace Urgel Poitras.....	2	5		10			25			.....	0 4 9½	
14	B 296	J. Bte. Tellier dit Lafortune..	2	5		10			25			.....	0 4 9½	
15	297	Amb. Tellier dit Lafortune...	3	5		20			70			.....	0 13 4	
16	298	Louis Moyse Vaillant, fils....	3			15			45			.....	0 8 6½	
17	299	Frs. X. Tellier dit Lafortune.	3			20			60			.....	0 11 5	
18	300	J. Bte. Tellier dit Lafortune, fils Frs.....	1			23			2			.....	0 4 4¾	
19	A 301	Chs. Christin dit St. Amour..	1			23			23			.....	0 4 4¾	
20	B 301	Médard Tellier dit Lafortune.	1			23			23			.....	0 4 4¾	
21	302	Do.	1			23			23			.....	0 4 4¾	
		Sud-Est de la Rivière L'Assomption.												
22	332	Jules Desroche.....							135	36	216	.....	1 5 9	
23	A 333	Jean Bte. Lambert dit Landy.							118	26		.....	1 11 2	
	B 333	Do. (*une pointe*).							46	12				
24	334	Chs. Botquin dit St. André, père.....	3			36			108			.....	1 0 5¾	
25	335	Joseph Champoux, fils Louis.	2			34			68			.....	0 12 11¾	
26	336	Bénoni Richard.....	2			32	5		65			.....	0 12 4	
27	A 337	Joseph W. Renaud.....	1			33	5		33	50		.....	0 6 4¾	
28	B 337	Héritiers Joseph Richard....	1			33	5		33	50		.....	0 6 4¾	
29	338	Joseph Champoux.....	1			35			35			.....	0 6 7½	
30	A 339	Do.							16			.....	0 2 11	

lisez 12
" 200 0 0
" 84
" A 85, 86

No. de référence.	No. du Terrier.	NOMS DES CENSITAIRES.	ÉTENDUE DE LA CONCESSION OU DU TERRAIN POSSÉDÉ. FRONT. Arpents.	Perches.	Pieds.	PROFONDEUR. Arpents.	Perches.	Pieds.	SUPERFICIE. Arpents.	Perches.	Pieds.	Emplacements ou Lots à bâtir, ou pour d'autres fins que pour des fins agricoles. VALEUR. £ s. d.	Montant de Rente Constituée à être payée par le Censitaire. £ s. d.
		Concess. Sud-Est de la Rivière L'Assomption.—(Suite.)											
31	B 339	Damase Tellier dit Lafortune.	...	...	...	...	...	...	114	37	162	.....	1 1 8½
32	A 340	Vve. Joseph Morin.....	...	...	...	...	...	...	53	...	...	.....	0 10 1
33	B 340	Joseph Morin.....	2	...	...	40	...	...	80	...	...	.....	0 15 1
34	341	Damase Gauthier Landreville.	...	...	...	...	...	...	161	27	252	.....	1 10 5½
35	342	Alexandre Champoux.....	2	...	...	40	...	...	80	...	...	.....	0 15 1
36	343	Joseph Han dit Chaussé.....	...	...	...	...	...	...	121	11	36	.....	1 2 10½
37	344	Agapite Chaput.....	1	...	...	40	...	...	40	...	...	.....	0 7 [illegible]
38	A 345	Eléonore Deziel Labreche....	1	...	...	40	...	...	40	...	...	.....	0 7 6
39	B 345	Solomon Beaupré.....	...	...	...	...	...	...	119	...	...	.....	1 2 [illegible]
40	346	Joseph Champoux, fils de Benj.	...	...	...	...	...	...	119	44	144	.....	1 2 10
41	347	Eléonore Deziel Labreche....	...	...	...	...	...	...	115	83	162	.....	1 2 [illegible]
42	348	Jules Desroche.....	...	...	...	...	...	...	6	20	...	.....	0 1 [illegible]
		Nord-Ouest de la Rivière L'Assomption.											
43	A 361	Louis Champoux.....	...	...	...	...	...	...	77	...	...	.....	0 14 [illegible]
44	B 361	Médard Riel dit L'Irlande...	...	...	...	...	...	...	96	19	...	.....	0 18 [illegible]
45	362	Joseph Leblanc.....	...	...	...	...	...	...	52	76	...	.....	0 14 5
46	363	Nazaire Lassalle.....	...	...	...	...	...	...	87	90	...	.....	0 16 [illegible]
47	364	Jean Bte. Beaudry, père.....	...	...	...	...	...	...	60	32	...	.....	0 11 5½
48	A 365	Pierre Mersan dit Lapierre...	...	...	...	...	...	...	57	72	162	.....	0 10 11½
49	B 365	Antoine Vaine.....	...	...	...	...	...	...	30	...	...	.....	0 5 [illegible]
50	366	Pierre Lassalle.....	...	...	...	...	...	...	90	59	108	.....	0 17 2
51	367	Antoine Vaine.....	...	...	...	...	...	...	50	50	...	.....	0 9 [illegible]
52	A 368	Jean Bte. Nadeau, fils d'Ant..	...	...	...	...	...	...	78	95	312½	.....	0 14 11
53	B 368	Basile Nadeau.....	...	...	...	...	...	...	78	95	312½	.....	0 14 11
54	369	Jean Bte. Laporte.....	2	...	...	30	...	...	60	...	...	.....	0 11 5
55	A 370	François Lacombe.....	...	...	...	...	...	...	97	94	122	.....	0 18 [illegible]
56	B 370	Joseph Lacombe.....	...	...	...	...	...	...	26	70	...	.....	0 5 6
57	371	Do.	...	...	...	...	...	...	102	57	23	.....	0 19 [illegible]
58	372	Pierre Chevaudier dit Lepine.	...	...	...	...	...	...	76	80	...	.....	0 14 [illegible]
59	A 373	Benoni Perrault.....	4	...	...	20	...	...	80	...	...	.....	0 15 1
60	B 373	Do.	...	...	...	...	...	...	48	69	...	.....	0 9 3
61	374	Do.	...	...	...	...	...	...	70	26	216	.....	0 13 [illegible]

No. du Terrier.	NOMS DES CENSITAIRES.	ÉTENDUE DE LA CONCESSION OU DU TERRAIN POSSÉDÉ. FRONT. Arpents.	Perches.	Pieds.	PROFONDEUR. Arpents.	Perches.	Pieds.	SUPERFICIE. Arpents.	Perches.	Pieds.	Emplacements ou Lots à bâtir, ou pour d'autres fins que pour des fins agricoles. VALEUR. £ s. d.	Montant de la Rente Constituée à être payée par le Censitaire. £ s. d.	Voyez référence au lieu.
	***Concession Nord-Ouest de la Rivière L'Assomption.*— (Suite)**												
375	Jean Bte. Laporte							86				0 16 3¾	
A 376	André Beaupré							80	95			0 15 2¾	
B 376	Solomon Beaupré							117	71	96		1 2 5¼	
377	Joseph Deziel dit Labreche							83	90	56		0 15 9¾	
A 378	François Xavier Forais							140	7	149½		1 6 8	
B 378	Joseph Lagarde							41	3	3½		0 7 8¼	
379	Do.							79	88	188		0 15 1	
380	Nazaire Piché							175				1 13 0	
381	Venant Piché							65	22	72		0 12 4½	
	Sud-Ouest de la Rivière du Lac Ouareau.												
382	Joseph Beaupré							50	85			0 9 8¼	
A 383	Antoine Perrault							133	50			1 5 3	
B 383	Adolphe Perrault							69	46			0 13 2¼	
384	André Beaupré	2			28	8		57	60			0 11 0¾	
385	Moyse Fontaine							65	25			0 13 10½	
386	Jean Bte. Laporte							26	30			0 5 [illegible]	
387	Narcisse Beauséjour							71				0 13 4¾	
388	Basile Laurin							71				0 13 4¾	
A 389	Joseph Laurin							36	25			0 6 10¾	
B 389	Narcisse Laurin							7	25			0 1 4½	
390	Narcisse Beauséjour							25	20			0 4 9½	
391	Narcisse Laurin							21	80			0 4 3	
392	Pierre Dufault	2			10	3		20	60			0 4 0¼	
393	Do.	2	5		10	1		25	25			0 4 11	
394	François Beauséjour	2	5		9	8		24	50			0 4 8¾	
395	Do.							18	44	144		0 3 8	
396	Joseph Augé, fils							30	30			0 5 10	
A 397	Jos. Langlois dit Lachapelle							30	50			0 5 10½	
B 397	François Froment							40				0 8 0¼	
A 398	Jean Bte. Froment							29	24	144		0 5 7¼	
B 398	André Froment							29	24	144		0 5 7¼	
399	Pierre Payette, fils de J. Bte.							40	70			0 7 8¾	
400	Pierre Frs. Payette							23	27	252		0 4 6½	
401	Pierre Payette, fils de J. Bte.							27	66	238		0 5 4¾	

No. de référence.	No. du Terrier.	NOMS DES CENSITAIRES.	ÉTENDUE DE LA CONCESSION OU DU TERRAIN POSSÉDÉ. FRONT. Arpents.	Perches.	Pieds.	PROFONDEUR. Arpents.	Perches.	Pieds.	SUPERFICIE. Arpents.	Perches	Pieds.	Emplacements ou Lots à bâtir, ou pour d'autres fins que pour des fins agricoles. VALEUR. £ s. d.	Montant de la Rente Constituée pour Cens et Rentes. £ s. d.
		Concession Sud-Ouest de la Rivière du Lac Ouareau.— (Suite.)											
95	402	Frs. Tellier dit Lafortune, fils de Frs.							12	74	252		0 2 5
96	403	Jos. Langlois dit Lachapelle							38	3			0 7 2
97	A 404	Edouard Jetté							88	2			0 16
98	B 404	Frs. Tellier dit Lafortune							14	37			0 2 9
99	405	Joseph Jetté, fils de Basile							42	12	108		0 7 11
100	406	Ant. Forget dit Latour							36	44			0 6 11
		Sud-Ouest de la Rivière Rouge.											
101	407	Louis Langlois dit Lachapelle							18	72	72		0 3
102	408	Jean Bte. Rivet							28	18	118		0 5 1
103	409	Louis Langlois dit Lachapelle							17	51	216		0 3 1
104	410	Frs. Fréderic Faust							35	15	180		0 6 7
105	411	Joseph Jetté, fils d'Urbain							34	49	36		0 6 6
106	412	Basile Peltier							35	49	108		0 6 8
107	413	Vve. Joseph Faust	2			7	5		15				0 2 10
108	414	Frs. Frederick Faust							12	88	217		0 2 6
109	415	Stanislas Laporte							20	20	8		0 4 0
110	A 416	Basile Jetté							22	61	216		0 4 4
111	B 416	Médard Perrault										25 0 0	0 0 0
112	417	Do.							25				0 4 9
113	418	Stans. Devos Jolicœur							35	85			0 6 10
114	A 419	Médard Perrault							5	75			0 1 1
115	B 419	Frs. Rivet, fils							31	21			0 6 7
116	420	Etienne Rivet							62	76			0 11 10
		Nord-Est de la Rivière Rouge.											
117	421	Jean Bte. Desautel Lapointe							69	67	119		0 13 4
118	422	Joseph H. Jobin							78	38	46		0 14 11
119	423	Etienne Rivet							34	50	144		0 6 7
120	424	Do.							50	22	162		0 9 7
121	A 425	Etienne Mongin Leveillé							23	93	30		0 4 7
122	B 425	Jean Bte. Nadreau							13	10			0 2 5
123	426	J. Bte. Desautel Lapointe							95	62	29		0 18 3

Nos de référence.	Nos du Terrier.	NOMS DES CENSITAIRES.	ÉTENDUE DE LA CONCESSION OU DU TERRAIN POSSÉDÉ — FRONT. Arpents.	Perches.	Pieds.	PROFONDEUR. Arpents	Perches.	Pieds.	SUPERFICIE. Arpents	Perches.	Pieds.	Emplacements ou Lots à bâtir, ou pour d'autres fins que pour des fins agricoles. VALEUR. £ s. d.	Montant de la Rente Constituée à être payée par le Censitaire. £ s. d.	Voyez référence au fas.
		Concession Nord-Est de la Rivière Rouge.—(Suite.)												
124	127	Joseph Beaudoin							85	15	180	.....	0 16 2½	
125	128	Do.							92	11	224	.....	0 17 9¼	
126	129	Basile Desautels Lapointe							39	25	...	.....	0 7 6½	
127	130	Do.							46	3	...	.....	0 7 6½	
128	A 131	Toussaint Laporte							37	41	184	.....	0 7 2¾	
129	B 131	La Compagnie du Chemin à rails de Rawdon et du Village d'Industrie							5	.....		.....	0 0 7¾	
130	C 131	Frs. Xav. Botquin										20 0 0	0 0 0½	
131	132	Narcisse Desrosier							39	27	164	.....	0 7 6	
132	133	Maxime Caisse							40	85	36	.....	0 7 8¼	
133	134	Narcisse Desrosier							37	82	54	.....	0 7 2¾	
134	A 135	Magloire Desrosier							66	46	216	.....	0 12 8½	
135	B 135	J. Bte. Laperche dit St. Jean							12	.....		.....	0 2 3½	
136	C 136	Vve. Joseph Plouf							22	50	...	.....	0 4 3¼	
137	D 136	Isaie Perrault							9	31	205	.....	0 1 9¾	
138	E 136	Joseph Perrault, fils							9	31	215	.....	0 1 9¾	
139	137	Vve. Joseph Plouf	2	.....	20	.....			40	.....		.....	0 7 6½	
140	138	Stans. Gauthier Landreville							80	31	...	.....	0 15 2½	
141	139	Chas. Bernard Faust							50	5	162	.....	0 9 3	
142	140	Do.							50	5	162	.....	0 9 3	
143	A 141	Do.							40	22	72	.....	0 7 7½	
144	B 141	Joseph Jetté										20 0 0	0 0 0½	
145	142	Pierre Rivet							59	88	288	.....	0 11 5	
146	143	Maxime Caisse							41	16	216	.....	0 7 9¼	
147	144	Jean Bte. Basinais							99	22	72	.....	0 19 0½	
148	145	Jean Bte. Desfosier, fils							40	33	108	.....	0 7 8	
149	146	Jean Bte. Rivet							60	.....		.....	0 11 5	
150	147	Ant. Forget dit Latour	3	.....	20	.....			60	.....		.....	0 11 5	
151	A 148	Théophile Jodoin							60	.....		.....	0 11 5	
152	B 148	Joseph Jetté, fils de Basile							43	93	217	.....	0 8 5½	
									16	7	20	.....	0 3 0¾	
		Nord-Est de la Rivière du Lac Ouareau.												
153	419	J. Bte. Jodoin	3	.....	20	.....			60	.....		.....	0 11 5	
154	450	Joseph Jetté	3	.....	20	.....			60	.....		.....	0 11 5	
155	451	Edouard Jetté	3	.....	20	.....			60	.....		.....	0 11 5	

No de référence	No du Terrier.	NOMS DES CENSITAIRES.	ÉTENDUE DE LA CONCESSION OU DU TERRAIN POSSÉDÉ. FRONT. Arpents	Perches	Pieds.	PROFONDEUR. Arpents.	Perches.	Pieds.	SUPERFICIE. Arpents.	Perches	Pieds.	Emplacements ou Lots à bâtir, ou pour d'autres fins que pour des fins agricoles. VALEUR. £ s. d.	Montant de la Rente Constituée à Cens et Rente. £ s. d.
		Concession Nord-Est de la Rivière du Lac Ouareau.— (Suite.)											
156	452	Jean Bte. Payette,							30	19	54	.....	0 5 9
157	453	Do.							31	53	143	.....	0 6 6
158	A 454	Do.							15	.....		.....	0 2 10
159	B 454	Jean Bte. Renaud							45	74	36	.....	0 8 9
160	455	Ant. Forget dit Latour							41	55	180	.....	0 7 10
161	A 456	Gaspard de Lanaudière, Seigneur.							26	66	216	.....	0 5 0
162	456	Do.							2	.....		.....	0 0 5
163	B 456	Joseph Chevaudier Lepine							11	67	72	.....	0 2 1
164	457	Do.	2	.....		20	.....		40	.....		.....	0 7 6
165	458	Do.							52	35	288	.....	0 9 11¼
166	459	Narcisse Desmarais							51	49	222	.....	0 9 8
167	A 460	Pierre Frs. Payette							32	33	108	.....	0 6 2½
168	B 460	Antoine Froment							32	33	108	.....	0 6 2½
169	461	André Morin	2	.....		20	.....		40	.....		.....	0 7 6½
170	462	Edouard Jetté							63	33	108	.....	0 11 0½
171	463	Frs. Langlois Lachapelle							64	22	72	.....	0 12 1½
172	464	Pierre Froment							62	3	66	.....	0 11 10
173	465	Narcisse Froment							62	59	121	.....	0 11 11
174	466	Frs. Grénier							40	50	...	.....	0 7 8
175	467	Do.	1	.....		20	3	...	20	30	...	.....	0 3 11
176	468	Narcisse Froment							40	91	168	.....	0 7 8¼
177	469	François Grenier							40	66	216	.....	0 7 8½
178	470	André Laurin							40	66	216	.....	0 7 8½
179	471	François Beaudoin	2	.....		20	.....		40	.....		.....	0 7 6½
180	A 472	J. Bte. Arbour, fils de Laurent.	3	.....		20	.....		60	.....		.....	0 11 5
181	B 472	Abraham Lauzon								.....		35 0 0	0 0 0½
182	473	Joseph Rivard							58	18	288	.....	0 11 1½
183	A 474	Do.							11	.....		.....	0 2 1¼
184	B 474	Joseph Gougé							24	.....		.....	0 4 7
185	C 474	François Gougé							1	25	...	.....	0 0 3¼
186	D 474	Médard Prud'homme							½	.....		20 0 0	0 0 0½
187	E 474	Raymond Beaudoin							19	50	...	.....	0 3 8¼
188	F 474	Stanislas Beaudoin							14	.....		.....	0 2 8
189	475	Narcisse Rivard							10	50	...	.....	0 2 1

No. de renvoi.	No. du Terrier.	NOMS DES CENSITAIRES.	ÉTENDUE DE LA CONCESSION OU DU TERRAIN POSSÉDÉ. FRONT. Arpents.	Perches.	Pieds.	PROFONDEUR. Arpents.	Perches.	Pieds.	SUPERFICIE. Arpents.	Perches.	Pieds.	Emplacements ou Lots à bâtir, ou pour d'autres fins que pour des fins agricoles. VALEUR. £ s. d.	Montant de la Rente Constituée à être payée par le Censitaire. £ s. d.	Valeur référence au lots.
		Concession Nord-Est de la Rivière du Lac Ouareau.— (Suite.)												
190	476	Raymond Beaudoin, fils							10	35	162		0 2 0	
191	477	Joseph Rivard							31	12	162		0 5 11¼	
192	478	Louis Beaudoin	2			25			50				0 9 4½	
193	A 479	Sanislas Beaudoin							40				0 7 6½	
194	B 479	Raymond Beaudoin, fils							25	10			0 4 10	
195	A 480	Joseph Rivard	1			29	4		29	40			0 5 8	
196	B 480	Alexis Rivard	1			29	4		29	40			0 5 8	
197	481	Jérôme Chaput	2			28	2		56	40			0 10 9¾	
198	482	François Beaudoin	2			31	5		63				0 12 0¼	
199	483	Antoine Telmos Sansregret							93				0 17 8¼	
200	484	Charles Marcil	3			20			60				0 11 5	
201	485	François Chalut	1			16	1		16	10			0 3 1¾	
202	A 486	Joseph Gongé							33	5	77		0 6 4¼	
203	B 486	J. Bte. Montagne										7 0 0	0 0 0½	
204	C 486	Charles Chalut										5 0 0	0 0 0½	
205	487	Ant. Telmos Sansregret							19	12	104		0 9 4½	
206	488	François Vigneux							13	21	216		0 2 6½	
207	A 489	Joseph Laporte							54	83			0 10 7	
208	B 489	Pierre Chalut							3	82	72		0 0 9½	
209	490	François Vigneux							35	50			0 6 8½	
210	A 491	Do.							8				0 1 6¼	
211	B 491	Pierre Lassalle							38	85	301		0 7 5	
		Sud-Ouest du Ruisseau St. Pierre.												
212	A 495	André Prud'homme							15				0 4 3½	
213	B 495	Lemaire Robitaille			90			45	6	10		11 0 0	0 0 0½	
214	496	Antoine Laurin, père							15				0 2 10	
215	497	François Henri							15				0 2 10	
216	A 498	Antoine Laurin, fils							12	50			0 2 3½	
217	B 498	François Beaudoin							5	50			0 1 0½	
218	A 499	Médard Parent, fils							20				0 3 10	
219	B 499	Veuve André Morin							11	50			0 2 2¼	
220	A 545	Tonssaint Laporte							18	53	108		0 3 7	
221	B 545	La Compagnie du Chemin de fer de Rawdon							3				0 0 7¾	

No. de référence	No. du Terrier	NOMS DES CENSITAIRES.	Étendue de la concession ou du terrain possédé — Front: Arpents	Front: Perches	Front: Pieds	Profondeur: Arpents	Profondeur: Perches	Profondeur: Pieds	Superficie: Arpents	Superficie: Perches	Superficie: Pieds	Emplacements ou Lots à bâtir, ou pour d'autres fins que pour des fins agricoles — Valeur £ s. d.	[illegible] £ s. d.
		Concession Sud-Ouest du Ruisseau St. Pierre.—(Suite.)											
222	C 545	Maxime Caisse							5			......	0 [illegible] 11
223	546	Do.	3			10			30			......	0 5 8
224	547	Joseph Desrosier, fils de Pierre							81	31	260	......	0 15 [illegible]
225	548	Jean Bte. Goulet							67	80	88	......	0 12 10
226	549	Pierre Derosier							112	46	230	......	1 1 [illegible]
227	A 550	Jacques Gilbert Contois							21	59	213	......	0 1 7
228	B 550	Pierre Desrosier							21	59	213	......	0 1 7
229	A 551	Thos. Sibert dit Belair							22	4	...	......	0 1 2
230	B 551	Benjamin Rivet							26	75	...	......	0 3 11
231	552	François Papin							38	50	...	......	0 7
232	553	Urgel Martel							37	18	...	......	0 7 1
233	554	Pierre Derosier, fils d'Alexis							30	88	...	......	0 5 10
234	555	Joseph Rivet, père							83	97	114	......	0 15 11
235	556	Frs. Chef dit Vadeboncœur							42	70	256	......	0 8 1
236	557	Do.							31	88	...	......	0 6 1
237	558	Do.							28	11	...	......	0 5 3
238	559	Frs. Guilbault							75	2	297	......	0 11 3
239	A 560	Herits. feu N. Beignet							52	40	86	......	0 9 11
240	B 560	Joseph Rivard							52	40	86	......	0 9 11
241	A 561	Xavier Guilbault, marié à la Vve. Belair							49	50	...	......	0 9 4
242	B 561	Louis Sibert dit Belair							24	75	...	......	0 4 8
243	C 561	Herits. Louis Sibert dit Belair							24	75	...	......	0 4 8
244	562	Edouard Perrault							97	75	108	......	0 18 6
245	563	Joachim Dalbee							119	13	178	......	1 2 8
246	A 564	Xavier Guilbault, marié a la Vve. Belair							19			......	0 3 7
247	B 564	Magloire Perrault							69			......	0 13 2
248	C 564	Louis Sibert dit Belair							8	77	297	......	0 1 8
249	D 564	Hérts. Lou[illegible]ert dit Belair							19			......	0 [illegible]
250	565	Joseph Dalbee, fils							120	52	...	......	1 2 1
251	A 566	Nazaire Laperche St. Jean							52	5	...	......	0 9 1
252	B 566	Louis [illegible]avette							52	5	...	......	0 9 1
253	A 567	Louis [illegible]							7			......	0 1 [illegible]
254	B 567	Charles Bern[illegible] Faust							11	13	108	......	0 2 2

No.	No. du Terrier.	NOMS DES CENSITAIRES.	Front. Arpents.	Front. Perches.	Front. Pieds.	Profondeur. Arpents.	Profondeur. Perches.	Profondeur. Pieds.	Superficie. Arpents.	Superficie. Perches.	Superficie. Pieds.	Emplacements ou Lots à bâtir, en pour d'autres fins que pour des fins agricoles. Valeur. £	s.	d.	Montant de la Rente Constituée à être payée par le Censitaire. £	s.	d.	Voyez référence au bas.
		Concession Sud-Ouest du Ruisseau St. Pierre.—(Suite.)																
255	A 568	Joseph Ayet dit Malo, fils							100	53	...	......			0	18	11½	
256	B 568	Do. père							10	...	...	......			0	1	11½	
257	C 568	Basile Ayet dit Malo							3	...	...	......			0	0	7¼	
258	D 568	Edouard Guilbault							1	50	...	......			0	0	3¾	
259	A 569	J. Bte. Ayet dit Malo							61	92	162	......			0	11	9½	
260	B 569	Joseph Ayet dit Malo, fils							61	92	162	......			0	11	9½	
261	570	J. Bte. Laperche dit St. Jean							92	29	64	......			0	17	7¼	
262	571	Bénoni Perrault							75	85	...	......			0	11	4¾	
263	572	Isaïe Perrault, (fils de Jos)							80	71	111	......			0	15	5½	
264	573	Joseph Perrault, fils							74	19	81	......			0	14	1	
265	574	Joseph Forais							22	53	252	......			0	4	2¼	
266	575	Jean Bte. Papin							41	86	136	......			0	8	5½	
267	576	Nares. Tellier dit Lafortune							62	11	76	......			0	11	9½	
268	A 577	Théophile Jodoin							26	71	169	......			0	[illegible]	2¾	
269	B 577	Joseph Dalbec, fils							26	71	169	......			0	5	2¾	
270	578	Antoine Morin, fils							48	29	286	......			0	9	2¼	
271	579	Pierre Desrosier, (fils d'Alexis)							55	46	320	......			0	10	7	
272	580	Joseph Forais							35	54	11	......			0	6	9¼	
273	A 581	Louis Ayet dit Malo							17	92	270	......			0	3	7	
274	B 581	Antoine Amiot							¼	...	...	2	0	0	0	0	0½	
275	A 582	Pierre Hervé							37	37	152	......			0	7	2¼	
276	B 582	Frs. Tellier dit Lafortune							19	71	36	......			0	3	9	
277	583	Narcisse Caisse							69	75	81	......			0	13	3½	
278	A 584	Do.							53	69	...	......			0	10	1¾	
279	B 584	Ve. Frs. Archambault							26	85	96	......			0	5	1½	
280	A 585	Do.							80	75	...	......			0	15	3	
281	B 585	Joseph Dalbec, fils										200	0	0	0	0	0½	
282	A 586	La Fabrique de St. Paul	3	...	...	30	...	...				......			0	0	2½	
283	B 586	Bénoni Perrault										75	0	0	0	0	0½	
284	A 587	Joseph H. Jobin							75	23	80	......			0	14	2½	
285	B 587	Joseph Paul Allard										50	0	0	0	0	0½	
	588	J. Bte. Denis Desmarais							64	21	259	......			0	12	0¾	
	589	Vve. André Morin							72	...	...	......			0	13	9	
	590	Do.							7	22	...	......			0	1	4	
	591	Do.							17	50	...	......			0	3	4¼	

No. de référence.	No. du Terrier.	NOMS DES CENSITAIRES.	ÉTENDUE DE LA CONCESSION OU DU TERRAIN POSSÉDÉ. FRONT. Arpents.	Perches.	Pieds.	PROFONDEUR. Arpents.	Perches.	Pieds.	SUPERFICIE. Arpents	Perches	Pieds.	Emplacements ou Lots à bâtir, ou pour d'autres fins que pour des fins agricoles. VALEUR. £ s. d.	Montant de la Rente Constituée à être payée par le Censitaire. £ s. d.
		Concession Sud-Ouest du Ruisseau St. Pierre.—(Suite.)											
290	A 592	Stans. Gauthier Landreville..	...	...	...	...	...	...	41	9	108	.....	0 7 10¾
291	B 592	Peter C. Loedel.....	...	...	...	...	...	...	4	...	....	.....	0 0 10
292	593	Stans. Gauthier Landreville..	...	...	...	...	...	...	21	6	....	.....	0 4 2½
293	594	Vve. André Morin.....	...	...	...	...	...	...	58	25	81	.....	0 11 1½
294	595	Jean Louis Martin.....	...	...	...	...	...	...	...	...	....	.....	0 5 0
		Village d'Industrie. Partie Sud-Ouest du dit Village.											
295	A 1	Gas. DeLanaudière, Seigneur.	...	...	...	...	...	...	...	...	....	.....	.....
"	B 1	Mme. Vve. Bmy. Joliette....	...	...	...	...	...	...	...	...	.. .	.....	.....
"	C 1	Mme. Vve. A. T. Voyer.....	...	...	...	...	...	...	...	...	....	.....	.....
296	A 4	Joseph Roy.....	...	...	...	...	...	...	...	...	5400	200 0 0	0 3 1½
297	B 4	Edouard Scallon.....	...	...	...	...	...	...	...	...	30240	350 0 0	0 17 6
298	A 5	Ambroise Tellier Lafortune..	...	...	...	...	...	...	...	...	4050	175 0 0	0 2 1½
299	B 5	Ambroise Gravelle.....	...	...	...	...	...	...	...	...	12150	80 0 0	0 7 0½
300	A 6	Vve. Charles Gougé.....	...	...	...	...	...	...	...	...	7470	160 0 0	0 4 4
301	B 6	François Denommé.....	...	...	...	...	...	...	...	...	4050	21 0 0	0 2 4½
302	C 6	Jos. Christin St. Amour.....	...	...	...	...	...	...	...	...	1800	33 0 0	0 1 0½
303	D 6	Julie Héroux.....	...	...	...	...	...	...	...	...	2880	90 0 0	0 1 8
304	A 7	Pierre Joli	...	...	...	...	...	...	...	...	7620	250 0 0	0 4 5½
305	B 7	Joseph Turcotte.....	...	...	...	...	...	...	...	...	5700	200 0 0	0 3 3½
306	A 8	Louis Partenais.....	...	...	...	...	...	...	...	...	8545	350 0 0	0 4 11½
307	B 8	Isaie N. Melançon.....	...	...	...	...	...	...	...	...	3990	225 0 0	0 2 4½
308	9	Amable Archambault.....	...	...	...	...	...	...	...	...	17716½	375 0 0	0 10 3
309	A 10	Olivier Cornellier dit Granchamp.....	...	...	...	...	...	...	...	...	11700	150 0 0	0 6 9¾
310	B 10	James Crane.....	...	...	...	...	...	...	...	...	1500	25 0 0	0 2 7½
311	11	Représentants J. Armstrong..	...	...	...	...	...	...	...	...	14580	100 0 0	0 8 3½
312	A 12	Antoine Costeleau.....	...	...	...	...	...	...	...	...	2000	100 0 0	0 1 2
313	B 12	Mm. Léandre Frechette.....	...	...	...	...	...	...	...	...	5450	150 0 0	0 3 2
314	C 12	Charles Guilbault.....	...	...	...	...	...	...	...	...	4725	} 225 0 0 {	0 2 9
315	A 13	Do.	...	...	...	...	...	...	...	...	2700	} {	0 1 6½
316	B 13	Charles Panneton.....	...	...	...	...	...	...	...	...	13500	250 0 0	0 7 9½
317	14	Gas. DeLanaudière, Seigneur.	...	...	...	...	...	...	...	...	37440	.....	.....
318	16	Séraphin Leblanc.....	...	...	...	...	...	...	...	...	17280	225 0 0	0 10 0
319	A 17	André Panneton.....	...	...	...	...	...	...	...	...	9000	200 0 0	0 5 2½

No. de reference.	No. du Terrier.	NOMS DES CENSITAIRES.	ÉTENDUE DE LA CONCESSION OU DU TERRAIN POSSÉDÉ. FRONT. Arpents.	Perches.	Pieds.	PROFONDEUR. Arpents.	Perches.	Pieds.	SUPERFICIE. Arpents.	Perches.	Pieds.	Emplacements ou Lots à bâtir, ou pour d'autres fins que pour des fins agricoles. VALEUR. £	s.	d.	Montant de la Rente Constituée à être payée par le Censitaire. £	s.	d.	Voyez référence au bas.
		Village d'Industrie. Partie Sud-Ouest du dit Village.—(Suite.)																
320	B 17	Joseph Deschamp.									7200	112	10	0	0	4	2	
321	A 20	Vve. Jos. Tellier Lafortune									10080	42	0	0	0	5	10	
322	B 20	Joseph Deschamp.									6120	12	10	0	0	3	6½	
323	A 21	Théodore Patoille									12150	125	0	0	0	7	0½	
324	B 21	Etienne Partenais									4050	42	0	0	0	2	4¼	
325	A 24	Frs. Morin.									9450	75	0	0	0	5	5¾	
326	B 24	Etienne Deziel Labreche									3420	29	0	0	0	1	11¾	
327	C 24	Joseph Latendresse, père									3330	8	0	0	0	1	11¼	
328	A 25	Solomon Miron									8100	125	0	0	0	4	8¼	
329	B 25	Théodore Patoille									8100	125	0	0	0	4	8¼	
330	A 28	Stanislas Berthelot									4500	100	0	0	0	2	7¼	
331	B 28	Joseph Desroche									4500	100	0	0	0	2	7¼	
332	C 28	Frs. Vézina									7200	150	0	0	0	4	2	
333	29	Frs. B. Dufresne									16200	200	0	0	0	9	4½	
334	32	Jos. Nadeau, marié à la Ve. Jérôme Mireau									16200	142	0	0	0	9	4½	
335	33	Pierre Laurion									16200				0	9	4½	
336	34	Do.									16200	242	0	0	0	9	4½	
337	A 37	Do.									8100				0	4	8¼	
338	B 37	Martin Gravelle									8100	175	0	0	0	4	8¼	
339	A 38	Frs. X. Guilbault									7020	125	0	0	0	4	0¾	
340	B 38	Gabriel Messier									7020	75	0	0	0	4	0¾	
341	C 38	Prospère Champoux									2160	37	10	0	0	1	3	
342	41	Sophie Beaudoin, épouse d'Anselme Mondor									16200	75	0	0	0	9	4½	
343	43	Thomas Lahaise, fils									16200	75	0	0	0	9	4½	
344	45	Edouard Devos Jolicœur									16200	66	10	0	0	9	4½	
345	46	Louis Joseph Roy									16200	60	0	0	0	9	4½	
346	A 49	Basile Laporte St. George									8100	45	0	0	0	4	8¼	
347	B 49	Domi. Jarri Henrichon									8100	29	0	0	0	4	8¼	
348	A 50	Joseph Riopel									10800	12	10	0	0	6	3	
349	A 50	Do.									5400	12	10	0	0	3	1⅝	
350	B 50	Joachim Maleau										10	10	0				
351	53	Jean Bte. Terriau									16200	18	10	0	0	9	4½	
352	54	Joseph Laurion									16200	33	0	0	0	9	4½	
353	57	Joseph Picard									16200	21	0	0	0	9	4½	

No. de référence.	No. du Terrier.	NOMS DES CENSITAIRES.	ÉTENDUE DE LA CONCESSION OU DU TERRAIN POSSÉDÉ. FRONT. Arpents.	Perches.	Pieds.	PROFONDEUR. Arpents.	Perches.	Pieds.	SUPERFICIE. Arpents.	Perches.	Pieds.	Emplacements ou Lots à bâtir, ou pour d'autres fins que pour des fins agricoles. VALEUR. £ s. d.	Montant de la Rente Constituée à être payée par le Censitaire. £ s. d.
		Village d'Industrie. Partie Sud-Ouest du dit Village.—(Suite.)											
354	A 58	Jacques Rivet									8100	6 0 0	0 4 8½
355	B 58	Jos. Boulé Dalphond									8100	10 0 0	0 4 8½
356	61	Do.									16200	4 0 0	0 9 1
357	62	Héritiers Jean Bte. Ethier									16300	6 0 0	0 9 4½
358	A 65	Michel Maleau									8100	6 0 0	0 7 6
359	B 65	Michel Roy									8100	3 0 0	0 7 6
360	66	Mr. DeLanaudière, (*non concédé*)									16200	.....	.....
361	69	Do. Do.									16200	.....	.....
362	161	Michel Currie *et ux*									19440	250 0 0	0 11 3
363	162	Louis Laurier									12960	250 0 0	0 7 6
364	163	Do.									12960		0 7 6
365	164	Pierre Bénois Laforais									8640	425 0 0	0 5 0
366	165	Do.									8640		0 5 0
367	166	Paul Martin Pelland									8640	150 0 0	0 5 0
368	167	Magloire Bayeur									8640	175 0 0	0 5 0
369	168	Peter Chas. Loedel									8640	125 0 0	0 5 0
370	169	Do.									8640		0 5 0
371	170	Paul Rivet									8640	150 0 0	0 5 0
372	171	Thomas Shepperd									8640	100 0 0	0 5 0
373	A 172	James Stansfield									8100	200 0 0	0 1 8½
374	B 172	Joseph Houle									9000	33 0 0	0 5 3½
375	C 172	Joseph Latendresse									3150	8 0 0	0 1 10
376	173	Jean O. Leblanc									20250	250 0 0	0 11 8½
377	A 174	G. Beaudoin									12050	125 0 0	0 6 11½
378	B 174	Joseph Lepage									3600	40 0 0	0 2 1
379	C 174	Ve. Magloire Lepage									30800	50 0 0	0 12 0½
380	A 175	J. Bte. Desautel Lapointe									8100	13 0 0	0 4 8½
381	B 175	Ve. Magloire Lepage									8100	13 0 0	0 4 8½
382	176	Michel Sibert Bélair									8100	33 0 0	0 9 4½
383	A 177	Théodore Patoille									8100	15 0 0	0 4 8½
384	B 177	Jos. Christin St. Amour									16200	175 0 0	0 4 8½
385	178	Jacob Fink									12150	100 0 0	0 7 0½
386	179	Do.									12150		0 7 0½
387	181	Prospère Champoux									20250	50 0 0	0 11 8½
388	A 182	Do.									5062½		0 2 11½

No. de référence.	No. du Terrier.	NOMS DES CENSITAIRES.	ÉTENDUE DE LA CONCESSION OU DU TERRAIN POSSÉDÉ. FRONT. Arpents.	Perches.	Pieds.	PROFONDEUR. Arpents.	Perches.	Pieds.	SUPERFICIE. Arpents.	Perches.	Pieds.	Emplacements ou Lots à bâtir, ou pour d'autres fins que pour des fins agricoles. VALEUR. £ s. d.	Montant de la Rente Constituée à être payée par le Censitaire. £ s. d.	Voyez référence au las.
		Village d'Industrie. Partie Sud-Ouest du dit Village.—(Suite.)												
189	B 182	Louis Quevillon									5062½	12 10 0	0 2 11¼	
190	C 182	Ambroise Morache									10124	20 0 0	0 5 10½	
191	183	J. O. Leblanc									20250	8 0 0	0 11 8¾	
192	184	Ve. Ls. Baron Lafrenière									24300	12 10 0	0 14 0¾	
193	A 185	Antoine Basinais									6075	10 10 0	0 3 6¼	
194	B 185	Jos. Levesque Sançouci									6075	10 10 0	0 3 6¼	
195	C 185	Edouard Scallon									12150	20 0 0	0 7 0½	
196	186	L. T. Groulx									24300	6 0 0	0 14 0¾	
197	187	Joseph Garceau									24300	6 0 0	0 14 0¾	
198	188	Charles D[illegible]									24300	6 0 0	0 14 0¾	
199	189	Pierre A[illegible]									24300	6 0 0	0 14 0¾	
200	190	Pierre Magnan, père et fils									24300	6 0 0	0 14 0¾	
201	191	Do.									24300	6 0 0	0 14 0¾	
		Partie Sud-Ouest du dit Village située sur la terre de l'Eglise.												
202	1	James Crane										250 0 0	0 0 0½	
203	2	Louis Dubeau										150 0 0	0 0 0½	
204	3	Désiré Michaud										350 0 0	0 0 0½	
205	4	André X. Bruneau										175 0 0	0 0 0½	
206	5	Adolphe Magnan										62 10 0	0 0 0½	
207	6	Frs. Chef dit Vadeboncœur										25 0 0	0 0 0½	
208	7	Ls. et J. Bte. E. A. Guilmette										125 0 0	0 0 0½	
209	8	Bernard H. Leprohon										33 0 0	0 0 0½	
210	9	Do.											0 0 0½	
211	10	Frs. X. Payette										188 0 0	0 0 0½	
212	A 11	Bernard H. Leprohon										12 10 0	0 0 0½	
213	B 11	Léon Thérien										25 0 0	0 0 0½	
214	A 12	Charles Guilbault										62 10 0	0 0 0½	
215	B 12	Pierre Pagé										12 10 0	0 0 0½	
216	A 13	Antoine Laurion										14 10 0	0 0 0½	
217	B 13	Michel Roy										12 10 0	0 0 0½	
	14	Do.											0 0 0½	
218	15	J. Bte. Nadreau										6 0 0	0 0 0½	

No. de référence	No. du Terrier.	NOMS DES CENSITAIRES.	ÉTENDUE DE LA CONCESSION OU DU TERRAIN POSSÉDÉ. FRONT. Arpents.	Perches.	Pieds.	PROFONDEUR. Arpents.	Perches.	Pieds.	SUPERFICIE. Arpents.	Perches.	Pieds.	Emplacements ou Lots à bâtir, ou pour d'autres fins que pour des fins agricoles. VALEUR. £ s. d.	Montant des Cens et Rentes à être payés par Cens. £ s. d.
		Village d'Industrie. Partie Sud-Ouest du dit Village située sur la terre de l'Eglise.—(Suite.)											
420	A 16	Stanislas Beaudry										6 0 0	0 0 0
421	B 16	Joseph Beaudry											0 0 0
422	17	Bénoni Perrault, fils de Michel										50 0 0	0 0 0
423	18	Léon Mondor										19 0 0	0 0 0
424	19	George Winter										6 5 0	0 0 6
425	A 20, 21	Narcisse Rivet										71 0 0	0 0 0
426	B 20, 21	Eusèbe Beaudry										62 10 0	0 0 0
427	C 20, 21	J. Bte. Beaudry										75 0 0	0 0 0
428	22	Alexis Rivet										37 10 0	0 0 0
429	A 23	J. Bte. Contois										62 10 0	0 0 0
430	B 23	J. Bte. Chapdeleine										37 10 0	0 0 0
431	24	Culbert Asselin										25 0 0	0 0 0
4 2	25	Do.											0 0 0
433	26	A. R. Cherrier										125 0 0	0 0 0
434	27	Do.											0 0 0
435	28	J. Bte. Fouché										75 0 0	0 0 0
436	29	Do.											0 0 0
437	30	Jacques Crepeau										16 10 0	0 0 0
438	31	La Corporation, (*non concédé*)										.....	0 0 0
4 9	32	Do. do.										.....	0 0 0
440	33	Narcisse Larochelle										50 0 0	0 0 0
441	34	Félix Boivin										50 0 0	0 0 0
442	A 35	Maxime Labine										62 10 0	0 0 0
443	B 35	Veuve J. Bte. Arnois										21 0 0	0 0 0
444	36	Chas. Gilbert Contois										75 0 0	0 0 0
445	37	Aug. et Ant. Bourret										62 10 0	0 0 0
446	A 38	Frs. Perrault										37 10 0	0 0 0
447	B 38	Damase Dugas Lafleche										33 10 0	0 0 0
448	39	Angélique Marié										00 0 0	0 0 0
449	40	Xavier Piché										83 0 0	0 0 0
450	41	Joseph Rivet										75 0 0	0 0 0
451	A 42	Frs. Dudemaine										150 0 0	0 0 0
452	B 42	Michel Lafontaine										150 0 0	0 0 0
453	43	Do.											0 0 0

No. du Terrier.	NOMS DES CENSITAIRES.	ÉTENDUE DE LA CONCESSION OU DU TERRAIN POSSÉDÉ. FRONT. Arpents.	Perches.	Pieds.	PROFONDEUR. Arpents.	Perches.	Pieds.	SUPERFICIE. Arpents.	Perches.	Pieds.	Emplacements ou Lots à bâtir, ou pour d'autres fins que pour des fins agricoles. VALEUR. £ s. d.	Montant de la Rente Constituée à être payée par le Censitaire. £ s. d.	Voyez référence au bas.
	Village d'Industrie. Partie Sud-Ouest du dit Village située sur la terre de l'Eglise.—(Suite.)												
44	Joseph Dubeau										125 0 0	0 0 0½	
45	Léon Faron										150 0 0	0 0 0½	
46	Dlle. Mathilda Eno										162 10 0	0 0 0½	
47	Basile Portelance										16 0 0	0 0 0½	
48	Frs. Coutu										41 0 0	0 0 0½	
49	Edouard Nadreau										75 0 0	0 0 0½	
A 50	Pierre Mercant Lapierre										50 0 0	0 0 0½	
B 50	Michel Roy										25 0 0	0 0 0½	
51	Charles Guilbault										175 0 0	0 0 0½	
52	Pierre St. Jean										125 0 0	0 0 0½	
53	Frans. B. Godin										16 10 0	0 0 0½	
54	Jos. et Félix Latour										225 0 0	0 0 0½	
A 55	Michel Ladouceur										10 10 0	0 0 0½	
B 55	Daniel Tellier Lafortune										12 10 0	0 0 0½	
56	Basile Janot Lachapelle										167 10 0	0 0 0½	
57	Pierre Brulé										137 10 0	0 0 0½	
58	J. Bte. Chapdeleine										350 0 0	0 0 0½	
59	J. Bte. Chapdeleine										175 0 0	0 0 0½	
60	Xavier Lafortune										200 0 0	0 0 0½	
61	Jean Peltier										200 0 0	0 0 0½	
A 62	Félix Laurier										75 0 0	0 0 0½	
B 62	Alexis Belhumeur										125 0 0	0 0 0½	
63	Eusèbe Asselin										150 0 0	0 0 0½	
64	Charles Chalut										62 10 0	0 0 0½	
65	Céril Dézy										41 0 0	0 0 0½	
A 66	Antoine Piché										25 0 0	0 0 0½	
B 66	Joseph Piché										25 0 0	0 0 0½	
67	J. O. Leblanc										12 10 0	0 0 0½	
68	Do.										12 10 0	0 0 0½	
69	La Corporation, (*non concédé*)										.....	.....	
70	Terrain de la chapelle Bon-secours										.....	.....	
A 71	Paul Rivet										25 0 0	0 0 0½	
B 71	Emile Robillard										30 0 0	0 0 0½	
A 72	J. Bte. Desmarais										75 0 0	0 0 0½	

No. de référence.	No. du Terrier.	NOMS DES CENSITAIRES.	ÉTENDUE DE LA CONCESSION OU DU TERRAIN POSSÉDÉ. FRONT. Arpents.	Perches.	Pieds.	PROFONDEUR. Arpents.	Perches.	Pieds.	SUPERFICIE. Arpents.	Perches.	Pieds.	Emplacements ou Lots à bâtir, ou pour d'autres fins que pour des fins agricoles. VALEUR. £ s. d.	Montant de Rente Constante etc. etc. pour Cet Item. £ s. d.
		Village d'Industrie. Partie Sud-Ouest du dit Village située sur la terre de l'Eglise.—(Suite.)											
488	B 72	Chas. Robillard										100 0 0	0 0 0
489	73	Bénoni Perrault										75 0 0	0 0 0
490	74	Paul Beauchamp										75 0 0	0 0 0
491	A 75	Paul Pellant										175 0 0	0 0 0
492	B 75	George Winter										175 0 0	0 0 0
493	76	Eusèbe Asselin										200 0 0	0 0 0
494	77	Joseph Vaine										200 0 0	0 0 0
495	78	Isaïe Ritchot										300 0 0	0 0 0
496	79	Do.											0 0 0
497	80	Pierre Rivard										250 0 0	0 0 0
498	81	Basile Portelance										125 0 0	0 0 0
499	82	Elzéar Cornellier										125 0 0	0 0 0
500	83	Mme. Ve. Chs. Bernard										100 0 0	0 0 0
501	A 84	F. B. Godin										200 0 0	0 0 0
502	B 84	J. N. Mélançon										200 0 0	0 0 0
503	C 84	Louis Partenais										166 0 0	0 0 0
504	D 83	Le Collége Joliette										.....	.....
505	E 84	Le Terrain de l'Eglise										.....	.....
506	F 84	Le Terrain du Couvent										.....	.....
507	A 85,68	Chas. St. André										100 0 0	0 0 0
508	B 85,86	Joseph Renaud										21 0 0	0 0 0
509	C 85,86	—— Gougé										12 10 0	0 0 0
510	D 85,86	Simon Chamberland										12 10 0	0 0 0
511	87	L. T. Groulx										6 5 0	0 0 0
512	88	Michel Roy										6 5 0	0 0 0
513	A 89,90	Michel Gravel										33 0 0	0 0 0
514	B 89,90	Antoine Latour										4 0 0	0 0 0
515	91	Augustin Gravel										62 10 0	0 0 0
516	92	Daniel Tellier Lafortune										33 0 0	0 0 0
517	93	Frs. Chef Vadeboncœur										33 0 0	0 0 0
518	94	Frs. St. George										2 10 0	0 0 0
519	95	Elzéar Grandchamp										2 10 0	0 0 0
520	96	Jacob Pinsince										2 10 0	0 0 0
521	97	Norbert Baril										2 10 0	0 0 0

No. de référence.	No. du Terrier.	NOMS DES CENSITAIRES.	ÉTENDUE DE LA CONCESSION OU DU TERRAIN POSSÉDÉ. FRONT. Arpents.	Perches.	Pieds.	PROFONDEUR. Arpents.	Perches.	Pieds.	SUPERFICIE. Arpents.	Perches.	Pieds.	Emplacements ou Lots à bâtir, ou pour d'autres fins que pour des fins agricoles. VALEUR. £ s. d.	Montant de la Rente Constituée à être payée par le Censitaire. £ s. d.	Voyez référence au bas.
		Village d'Industrie. Partie Sud-Ouest du dit Village située sur la terre de l'Église.—(Suite.)												
92	98	Pierre Brulé										2 10 0	0 0 0½	
93	99	Antoine Roy										2 10 0	0 0 0½	
94	100	Xavier Lévesque										2 10 0	0 0 0½	
95	101	Joseph Migué										10 0 0	0 0 0½	
96	102	Raphaël Grondin										2 10 0	0 0 0½	
97	103	Prospère Lavigne										2 10 0	0 0 0½	
98	104	Médard Chevaudier										21 0 0	0 0 0½	
99	105	Pierre Champoux										2 10 0	0 0 0½	
100	106	Sulpice Godin										2 10 0	0 0 0½	
101	107	Do.										2 10 0	0 0 0½	
102	108	La Corporation Episcopale (*non concédé*)										.....	0 0 0½	
103	109	Do. Do.										.....	0 0 0½	
104	110	Do. Do.										.....	0 0 0½	
105	111	Do. Do.										.....	0 0 0½	
106	112	Do. Do.										.....	0 0 0½	
107	113	Do. Do.										.....	0 0 0½	
108	114	Gilbert Savoi										2 10 0	0 0 0½	
109	115	Pierre Sarasin										2 10 0	0 0 0½	
110	116	Joseph Houle										2 10 0	0 0 0½	
111	117	Do.										2 10 0	0 0 0½	
112	118	Michel Roy										2 10 0	0 0 0½	
113	119	Do.										2 10 0	0 0 0½	
114	120	Do.										2 10 0	0 0 0½	
115	121	Jean Bte. Arnois										2 10 0	0 0 0½	
116	122	Do.										2 10 0	0 0 0½	
117	123	Do.										2 10 0	0 0 0½	
118	124	Elzéar Granchamp										12 10 0	0 0 0½	
119	125	J. Bte. Laporte										3 10 0	0 0 0½	
120	126	Do.										3 10 0	0 0 0½	
121	127	Do.										3 10 0	0 0 0½	
122	128	Do.										3 10 0	0 0 0½	
123	129	Do.										4 10 0	0 0 0½	
124	130	Joseph Desilet										4 10 0	0 0 0½	
125	131	George Manseau										15 0 0	0 0 0½	
												37 10 0	0 0 0½	

No. de réference.	No. du Terrier.	NOMS DES CENSITAIRES.	ÉTENDUE DE LA CONCESSION OU DU TERRAIN POSSÉDÉ. FRONT. Arpents.	Perches.	Pieds.	PROFONDEUR. Arpents.	Perches.	Pieds.	SUPERFICIE. Arpents.	Perches.	Pieds.	Emplacements ou Lots à bâtir, ou pour d'autres fins que pour des fins agricoles. VALEUR. £ s. d.	Montant de la Rente Constituée à être payée par le Censitaire. £ s. d.
		***Village d'Industrie. Partie Sud-Ouest du dit Village située sur la terre de l'Eglise.*—(Suite.)**											
556	132	Noël Aubin										50 0 0	0 0 0½
557	133	J. Bte. Nadreau dit Nantais										50 0 0	0 0 0½
558	134	Louis Beaudoin										16 10 0	0 0 0½
559	135	Charles St. André										4 10 0	0 0 0½
560	136	J. Bte. Laporte										4 10 0	0 0 0½
561	137	Do.										4 10 0	0 0 0½
562	138	Do.										4 10 0	0 0 0½
563	139	Do.										4 10 0	0 0 0½
564	140	Do.										4 10 0	0 0 0½
565	141	Max. Globensky										4 10 0	0 0 0½
566	142	Do.										4 10 0	0 0 0½
567	143	Do.										4 10 0	0 0 0½
568	144	—— Brulé										3 10 0	0 0 0½
569	145	La Corporation Episcopale, (*non concédé*)										.....	0 0 0½
570	146	Magloire Lassard										3 0 0	0 0 0½
571	147	La Corporation Episcopale, (*non concédé*)										.....	0 0 0½
572	148	Joseph Houle										3 0 0	0 0 0½
573	149	Do.										3 0 0	0 0 0½
574	150	Toussaint Labrèche										3 0 0	0 0 0½
575	151	La Corporation Episcopale, (*non concédé*)										.....	0 0 0½
576	152	Do. do.										.....	0 0 0½
577	153	Do. do.										.....	0 0 0½
578	154	Do. do.										.....	0 0 0½
579	155	Do. do.										.....	0 0 0½
580	156	Do. do.										.....	0 0 0½
581	157	Martin Gravelle										4 0 0	0 0 0½
582	158	Pierre Dauphinais										60 0 0	0 0 0½
583	159	Do.											0 0 0½
584	160	Toussaint Labrèche										20 0 0	0 0 0½
585	161	Néré *alias* Honoré Grand-champ										4 0 0	0 0 0½
586	162	—— Asselin										4 0 0	0 0 0½
587	163	Hilaire Asselin										3 10 0	0 0 0½

No. de référence.	No. du Terrier.	NOMS DES CENSITAIRES.	ÉTENDUE DE LA CONCESSION OU DU TERRAIN POSSÉDÉ. FRONT. Arpents.	Perches.	Pieds.	PROFONDEUR. Arpents.	Perches.	Pieds.	SUPERFICIE. Arpents.	Perches.	Pieds.	Emplacements ou Lots à bâtir, ou pour d'autres fins que pour des fins agricoles. VALEUR. £ s. d.	Montant de la Rente Constituée à être payée par le Censitaire. £ s. d.	Voyez référence au Lau.
		Village d'Industrie. Partie Sud-Ouest du dit Village située sur la terre de l'Eglise.—(Suite.)												
588	164	—— Asselin										3 10 0	0 0 0½	
589	165	Pierre Gravelle										3 0 0	0 0 0½	
590	166	Do.										3 0 0	0 0 0½	
591	167	Joseph Bélanger										3 0 0	0 0 0½	
592	168	La Corporation Episcopale, (*non concédé*)											0 0 0½	
593	169	Do. Do.											0 0 0½	
594	170	Do. Do.											0 0 0½	
595	171	Do. Do.											0 0 0½	
596	172	Do. Do.											0 0 0½	
597	173	Do. Do.											0 0 0½	
598	174	Do. Do.											0 0 0½	
599	175	Do. Do.											0 0 0½	
600	176	Do. Do.											0 0 0½	
601	177	Do. Do.											0 0 0½	
602	178	Do. Do.											0 0 0½	
603	179	Do. Do.											0 0 0½	
604	180	Do. Do.											0 0 0½	
		Partie Sud-Ouest du dit Village située sur la terre des Frères St. Viateur.												
605	1	Prospère Champoux										167 0 0	0 0 0½	
606	2	Féréol Majeau										50 0 0	0 0 0½	
607	3	Sophie Latulippe										62 10 0	0 0 0½	
608	4	J. Bte. Déhais												
609	5	Do.										175 0 0	0 0 0½ / 0 0 0½	
610	6	David Beaudoin												
611	7	Do.										37 10 0	0 0 0½ / 0 0 0½	
612	8	Médard Perrault										27 0 0	0 0 0½	
613	9	Joseph Robillard										41 0 0	0 0 0½	
614	10	Marie et Julie Courtois										25 0 0	0 0 0½	
615	11	Léon Pellant										7 10 0	0 0 0½	
616	12	Do.										5 0 0	0 0 0½	
617	A 13	Maxime Coutu										62 10 0	0 0 0½	
618	B 13	Bénoni Perrault										50 0 0	0 0 0½	

No. de référence.	No. du Terrier.	NOMS DES CENSITAIRES.	ÉTENDUE DE LA CONCESSION OU DU TERRAIN POSSÉDÉ. FRONT. Arpents.	Perches.	Pieds.	PROFONDEUR. Arpents.	Perches.	Pieds.	SUPERFICIE. Arpents.	Perches	Pieds.	Emplacements ou Lots à bâtir, ou pour d'autres fins que pour des fins agricoles. VALEUR. £ s. d.	Montant de Rente Constituée à être payé par ce Censitaire. £ s. d.
		Village d'Industrie. Partie Sud-Ouest du dit Village située sur la terre des Frères St. Viateur.—(Suite.)											
619	A 14	Pierre Bérard										116 0 0	0 0 0
620	B 14	Martin Gravel										50 0 0	0 0 0
621	C 14	Pierre Perrault										50 0 0	0 0 0
622	D 14	Léon Mondor										5 0 0	0 0 0
623	A 15	Joseph Belhumeur										33 0 0	0 0 0
624	B 15	Alexis Masse										6 0 0	0 0 0
625	16	Toussaint Laporte											0 0 0
626	17	Do.										21 0 0	0 0 0
627	18	Do.											0 0 0
628	19	André Chalut										50 0 0	0 0 0
629	20	C. Rivet, femme de P. St. Jean.										25 0 0	0 0 0
630	21	Céril Sylvestre Beausoleil										21 0 0	0 0 0
631	22	Do.										17 0 0	0 0 0
632	23	Antoine Paquin										6 5 0	0 0 0
633	24	Michel Hubert										17 0 0	0 0 0
634	25	Jean Garneur										12 10 0	0 0 0
635	26	Do.											0 0 0
636	27	Stanislas Marcil										6 5 0	0 0 0
637	28	Philippe Juneau Latullippe										12 10 0	0 0 0
638	1	Joseph Fournier										50 0 0	0 0 0
639	2	Gabriel Messier										4 0 0	0 0 0
640	3	Jos. Sibert dit Belair										100 0 0	0 0 0
641	4	Do.											0 0 0
642	5	Alexis Rivet										3 10 0	0 0 0
643	6	Jacques Gilbert Contois										3 10 0	0 0 0
644	7	Alexis Rivet										3 10 0	0 0 0
645	8	Jacques Gilbert Contois										3 10 0	0 0 0
646	9	Pierre St Jean										3 10 0	0 0 0
647	10	Jacques Gilbert Contois										3 10 0	0 0 0
648	11	Pierre St. Jean										3 10 0	0 0 0
649	12	La Corporation des Frères, (*non concédé.*)										.....	0 0 0
650	13	Joseph Desmarais										7 10 0	0 0 0
651	14	Vve. Marie Gravelle										17 0 0	0 0 0

No. de référence.	No. du Terrier.	NOMS DES CENSITAIRES.	ÉTENDUE DE LA CONCESSION OU DU TERRAIN POSSÉDÉ. FRONT. Arpents.	Perches.	Pieds.	PROFONDEUR Arpents.	Perches.	Pieds.	SUPERFICIE. Arpents.	Perches.	Pieds.	Emplacements ou Lots à bâtir, ou pour d'autres fins que pour des fins agricoles. VALEUR £ s. d.	Montant de la Rente Constituée à être payée par le Censitaire. £ s. d.	Voyez référence au titre.
		Village d'Industrie. Partie Sud-Ouest du dit Village située sur la terre des Frères St. Viateur.—(Suite.)												
452	15	La Corporation des Frères, (*non concédé.*)										.....	0 0 0½	
453	16	Fidel Lafortune										10 10 0	0 0 0½	
454	17	La Corporation des Frères, (*non concédé.*)										.....	0 0 0½	
455	18	Fidel Lafortune										10 0 0	0 0 0½	
456	19	Joseph Barthelot										12 10 0	0 0 0½	
457	20	La Corporation des Frères, (*non concédé.*)										.....	0 0 0½	
458	21	Joseph Barthelot										12 10 0	0 0 0½	
459	22	Culbert Asselin										3 10 0	0 0 0½	
460	23	Gilbert Marcil										3 10 0	0 0 0½	
461	24	La Corporation des Frères, (*non concédé.*)										.....	0 0 0½	
462	25	Léandre Lafrenière										3 10 0	0 0 0½	
463	26	La Corporation des Frères, (*non concédé.*)										.....	0 0 0½	
464	27	Léandre Lafrenière										3 10 0	0 0 0½	
465	28	Eusèbe Beaudry										3 10 0	0 0 0½	
466	29	Léandre Lafrenière										3 10 0	0 0 0½	
467	30	J. Bte. Beaudry										75 0 0	0 0 0½	
468	31	Léandre Lafrenière										3 10 0	0 0 0½	
469	32	La Corporation des Frères, (*non concédé.*)										.....	0 0 0½	
470	33	Do.										.....	0 0 0½	
471	34	Do.										.....	0 0 0½	
472	35	Do.										.....	0 0 0½	
473	36	Do.										.....	0 0 0½	
474	37	Pierre Perrault										.....	0 0 0½	
475	38	La Corporation des Frères										3 10 0	0 0 0½	
476	39	Pierre Perrault										.....	0 0 0½	
477	40	La Corporation des Frères										3 10 0	0 0 0½	
478	41	Do.										.....	0 0 0½	
479	3	Joseph Sibert Belair										.....	0 0 0½	
480	4	Joseph Beauchamp										3 10 0	0 0 0½	
												10 10 0	0 0 0½	

No. de référence.	No. du Terrier.	NOMS DES CENSITAIRES.	ÉTENDUE DE LA CONCESSION OU DU TERRAIN POSSÉDÉ. FRONT. Arpents.	Perches.	Pieds.	PROFONDEUR. Arpents.	Perches.	Pieds.	SUPERFICIE. Arpents.	Perches.	Pieds.	Emplacements ou Lots à bâtir, ou pour d'autres fins que pour des fins agricoles. VALEUR. £ s. d.	Montant de Rente Constituée à être payé par le Censitaire. £ s. d.
		Village d'Industrie. Partie Sud-Ouest du dit Village située sur la terre des Frères St. Viateur.—(Suite.)											
681	2	Pierre Robillard.....										3 10 0	0 0 0
682	3	Elizabeth Lesiége, veuve ———										15 0 0	0 0 0
683	2	Louis Demers.....										3 10 0	0 0 0
684		Louis Peltier.....										41 0 0	0 0 0
												£21002 15 0	154 15 6

PROVINCE DU CANADA, BAS CANADA.

Je, soussigné, NORBERT DUMAS, un des commissaires en vertu de l'acte seigneurial de 1854, certifie avoir fait, conformément à la loi, le présent cadastre de la partie de la seigneurie de Lavaltrie sus-bornée. Et maintenant, en procédant à clore, comme je clos finalement, par les présentes, le dit cadastre, je fixe la valeur totale des divers droits et biens lucratifs de la dite seigneurie aux sommes suivantes, viz:

	$ cts.
1o. Valeur des cens et rentes.....	10318 54
2o. Valeur des lods et ventes :	
Pour la classe des fonds agricoles.....	6059 71
Pour la classe des emplacements.....	4366 08
3o. Valeur du moulin banal.....	4000 00
4o. Valeur du domaine seigneurial.....	2600 00
	$27344 33

Le seigneur n'a droit à aucune autre indemnité, et il n'y a aucuns autres droits ni biens lucratifs à estimer dans cette dite seigneurie, outre ceux qui apparaissent et qui sont énumérés ci-dessus.

De sorte que la valeur totale de la dite Seigneurie se trouve être de la somme de vingt-sept mille trois cent quarante-quatre piastres et trente-trois centins, à laquelle somme je la fixe.

Daté à St. Charles Borr[illegible], le 15 Mai, 1857.

NORBERT DUMAS,
Commissaire.

PROVINCE DU CANADA,
BAS CANADA.
DISTRICT DE MONTRÉAL.

Dans la Cour pour la Révision des Cadastres faits en vertu de l'Acte Seigneurial de 1854 et ses amendements.

SAMEDI, le Huitième jour de Juin, mil huit cent soixante-et-un.

PRÉSENTS :

H. JUDAH,
S. LELIÈVRE,
C. DELAGRAVE, } Ecuyers, Commissaires Réviseurs.

D'après le jugement de cette cour, rendu ce jour, le présent cadastre est corrigé, réformé et amendé tel qu'il suit, viz :

1o. Une somme annuelle de neuf cent cinquante-trois piastres et soixante-et-douze centins est accordée au seigneur de cette seigneurie, comme indemnité pour la perte lui résultant de l'abolition du droit de lods et ventes dans la dite seigneurie, au lieu de la somme de six cent vingt-cinq piastres et cinquante-cinq centins accordée originairement au dit seigneur pour l'abolition du dit droit de lods et ventes par le commissaire chargé de la confection du dit cadastre.

2o. Quant au surplus des matières et choses contenues dans le présent cadastre, il est confirmé et maintenu tel que fait, fixé et établi par le commissaire chargé de la confection du dit cadastre, et tel que le tout apparait actuellement au dit cadastre.

Et en foi de tout ce que dessus nous avons signé,

H. JUDAH,
S. LELIÈVRE,
C. DELAGRAVE,

Commissaires-Réviseurs.

Province du Canada,
Bas Canada.

Je, soussigné, NORBERT DUMAS, un des Commissaires en vertu de l'Acte Seigneurial Refondu, ai fait, en triplicata et conformément à la loi, le présent cadastre abrégé du Fief Tarrieu.

Les rentes constituées, payables au Seigneur de ce Fief par les censitaires d'icelui, et la valeur des droits casuels, pour l'abolition desquels une indemnité est accordée, par le Gouvernement de cette province, au dit Seigneur, pour le rachat du droit de lods et ventes, sont celles qui apparaissent au présent Cadastre, tel qu'amendé et corrigé par le jugement de la cour de révision.

De plus les droits de la Couronne, dans ce Fief, consistent dans le droit de Quint, lequel droit de Quint est computé, en formant une année commune sur le Quint accru dans le Bas Canada, pendant les vingt-cinq années immédiatement antérieures à la passation de l'Acte Seigneurial de 1854, et réparti sur le dit Fief, en vertu des dispositions du dit acte, et se monte à une somme annuelle de vingt-quatre piastres quarante-et-un centins..... $24 41

Et en foi de tout ce que dessus j'ai signé.

Montréal, 24 Janvier, 1861.

Commissaire sous l'Acte Seigneurial Refondu.

Procéd

FIEF J

POSSÉDÉ

Fait le 24

No. 77.

CANADA, B. C.

Procédés sous l'Acte Seigneurial de 1854 et ses amendements.

CADASTRE ABRÉGÉ

DU

FIEF JOLIETTE, "PARTIE DE LAVALTRIE,"

POSSÉDÉ PAR DAME CHARLOTTE TARRIEU TAILLANT DE LANAUDIÈRE,
VEUVE DE FEU L'HONORABLE BARTHÉLEMY JOLIETTE.

Fait le 24 Janvier, 1861, par **NORBERT DUMAS**, Ecuyer, Commissaire.

No. de référence.	No. du Terrier.	
		Co
1	350	Me
2	351	
3	A 352	Frs
4	B 352	Frs
5	353	
6	354	An
7	355	Gil
8	A 356	
9	B 356	Ale
10	357	Baz
11	358	Veu
12	A 359	
13	B 359	Nar
14	A 360	
15	B 360	Lou
		Nor
16	A 474	Méd
17	B 474	Ray
18	C 474	Frs.
19	D 474	Josep
20	492	Pier
21	A 493	And
22	B 493	Frs.
23	A 494	Josep
24	B 494	Andr
25	495	
26	496	Antoi
27	497	Frs.
28	A 498	Antoi
29	B 498	Frs.
30	499	Méda
31	500	Stans
32	501	Peter
33	502	Jean

1° *E*

No. de référence.	No. du Terrier.	NOMS DES CENSITAIRES.	ÉTENDUE DE LA CONCESSION OU DU TERRAIN POSSÉDÉ. FRONT. Arpents.	Perches.	Pieds.	PROFONDEUR. Arpents.	Perches.	Pieds.	SUPERFICIE. Arpents.	Perches.	Pieds.	Emplacements ou Lots à bâtir, ou pour d'autres fins que pour des fins agricoles. VALEUR. £ s. d	Montant de la Rente Constituée à être payée par le Censitaire. £ s. d.	Voyez référence au bas.
		Concession Nord-Ouest, Rivière L'Assomption.												
1	350	Médard Forêt	3			11	5		34	50			0 6 $6\frac{3}{4}$	
2	351	Do.							21	75			0 4 2	
3	A 352	Frs. Forêt, père							127	88			1 4 $4\frac{1}{4}$	
4	B 352	Frs. X. Forêt, fils								75			0 0 $2\frac{1}{2}$	
5	353	Do.							54				0 10 $3\frac{1}{2}$	
6	354	Antoine Julien Goyet							70	39	144		0 13 $4\frac{1}{2}$	
7	355	Gilbert Vincent							53				0 9 $6\frac{3}{4}$	
8	A 356	Do.							42	13	108		0 8 $1\frac{3}{4}$	
9	B 356	Alexis Venne							7	66	216		0 1 $6\frac{1}{4}$	
10	357	Bazile Marcil, père							54	3	108		0 10 $5\frac{1}{2}$	
11	358	Veuve Joseph Vincent							100	94	81		0 19 $2\frac{1}{4}$	
12	A 359	Do.	1	3		7			9	10			0 1 9	
13	B 359	Narcisse Venne							44	47	156		0 8 $6\frac{1}{2}$	
14	A 360	Do.	1	5		21	5		32	25			0 6 $1\frac{1}{2}$	
15	B 360	Louis Champoux	1	5		21	5		32	25			0 6 $1\frac{1}{2}$	
		Nord-Est, Ruisseau St. Pierre.												
16	A 474	Médard Prudhomme							15	20			0 2 $10\frac{1}{2}$	
17	B 474	Raymond Beaudoin, fils							17				0 3 3	
18	C 474	Frs. Gougé							1	25			0 0 $3\frac{1}{4}$	
19	D 474	Joseph Gougé							34	95			0 6 $7\frac{1}{2}$	
20	192	Pierre Chevaudier Lépine	4	1		11	5		59	45			0 12 $9\frac{1}{4}$	
21	A 193	André Prudhomme							40	16	91		0 7 10	
22	B 193	Frs. Gougé							21	25			0 4 $0\frac{3}{4}$	
23	A 494	Joseph Rivard Loranger							33	88	20		0 7 $3\frac{1}{4}$	
24	B 494	André Prudhomme							1	18	106		0 0 $4\frac{1}{2}$	
25	195	Do.							35				0 10 $0\frac{1}{2}$	
26	196	Antoine Laurin, père							45				0 8 7	
27	197	Frs. Henri							45				0 8 7	
28	A 498	Antoine Laurin, fils							68	75			0 13 0	
29	B 498	Frs. Beaudoin							27				0 5 2	
30	499	Médard Parent, fils							73	50			0 13 11	
31	500	Stans. Gauthier Landreville							63	13	162		0 12 3	
32	501	Peter C. Loedel							2	40			0 0 $5\frac{3}{4}$	
33	502	Jean Parent							50	39	144		0 9 $9\frac{1}{2}$	

No. de référence.	No. du Terrier.	NOMS DES CENSITAIRES.	ÉTENDUE DE LA CONCESSION OU DU TERRAIN POSSÉDÉ. FRONT. Arpents.	Perches.	Pieds.	PROFONDEUR. Arpents.	Perches.	Pieds.	SUPERFICIE. Arpents.	Perches.	Pieds.	Emplacements ou Lots à bâtir, ou pour d'autres fins que pour des fins agricoles. VALEUR. £ s. d.	Montant de la Rente Constituée à être payée par le Censitaire. £ s. d.
		Concession Nord-Est, Ruisseau St. Pierre.—(Suite.)											
34	A 503	J. Bte. Denis Desmarais	...	...	...	...	...	...	56	...	...	.....	0 10 7½
35	B 503	Joseph Vincent	...	...	...	...	...	...	2	...	...	.....	0 0 5
36	504	Charles B. Dufresne	2	...	...	29	...	...	58	...	...	.....	0 10 5½
37	A 505	Joseph Parent, fils	...	...	...	...	...	...	90	26	288	.....	0 17 1½
38	B 505	Jean Parent	...	...	...	...	...	...	...	96	144	.....	0 0 2¾
39	506	Do.	...	...	...	...	...	...	65	53	265	.....	0 12 6¾
40	A 507	Do.	...	...	...	...	...	...	90	66	216	.....	0 17 3
41	B 507	André Perrault	...	...	...	...	...	...	30	...	...	.....	0 5 8½
42	508	Do.	...	...	...	...	...	...	91	74	143	.....	0 17 5½
43	A 509	Norbert Perrault	3	...	...	30	...	...	90	...	...	.....	0 17 1
44	B 509	Alexis Sicard	...	...	...	...	...	...	...	...	...	25 0 0	0 0 0½
45	C 509	Médard Chaussé	...	...	...	...	...	...	1	...	...	25 0 0	0 0 0½
46	D 509	Veuve et Héritiers Chs. Gougé	...	...	...	...	...	...	...	...	...	25 0 0	0 0 0½
47	A 510	Antoine Amiot	...	...	...	...	...	...	73	41	...	.....	0 14 0
48	B 510	Joseph Perrault	...	...	...	...	...	...	15	8	...	.....	0 2 10
49	A 511	Séraphin Desjardins	...	...	...	...	...	...	...	...	...	10 0 0	0 0 0½
50	B 511	J. Bte. Renaud	...	...	...	...	...	...	88	7	...	.....	0 17 1
51	A 512	Pierre Guibord	1	5	...	30	...	...	45	...	...	.....	0 8 6
52	B 512	Bonaventure Lemire	1	5	...	30	...	...	45	...	...	.....	0 8 6
53	A 513	Do.	...	7	9	30	...	...	22	50	...	.....	0 4 3½
54	B 513	Médard Mandeville	2	2	9	30	...	...	67	50	...	.....	0 12 9½
55	514	Do.	3	...	...	30	...	...	90	...	...	.....	0 17 1
56	515	Pierre Laporte	3	...	...	30	...	...	90	...	...	.....	0 17 1
57	516	Antoine Amiot	...	...	...	...	...	...	89	44	34	.....	0 17 1
58	517	Frs. Perrault	3	...	...	30	...	...	90	...	...	.....	0 17 1
59	518	François Rivet	...	...	...	...	...	...	92	50	...	.....	0 17 5
60	519	Louis Malo	3	...	...	30	...	...	90	...	...	.....	0 17 1
61	520	Joseph Perrault	3	...	...	30	...	...	90	...	...	.....	0 17 1
62	521	Joseph Forêt	3	...	...	30	...	...	90	...	...	.....	0 17 1
63	522	Do.	3	...	...	30	...	...	90	...	...	.....	0 17 1
64	523	Do.	3	...	...	30	...	...	90	...	...	.....	0 17 1
65	A 524	Veuve Frs. Gravel	3	...	...	30	...	...	90	...	...	.....	0 17 1
66	B 524	Joseph Gravel	...	...	...	...	...	...	...	...	...	6 0 0	0 0 0½
67	A 525	Gabriel Guilbault	...	...	...	...	...	...	28	...	...	.....	0 5 3½
68	B 525	Veuve Frs. Pariseau	...	...	...	...	...	...	1	2	3	10 0 0	0 0 0½
69	C 525	Joseph Mandeville	...	...	...	...	...	...	...	...	...	15 0 0	0 0 0½

Nos. de Référence.	No. du Terrier.	NOMS DES CENSITAIRES.	ÉTENDUE DE LA CONCESSION OU DU TERRAIN POSSÉDÉ. FRONT. Arpents.	Perches.	Pieds.	PROFONDEUR. Arpents	Perches.	Pieds.	SUPERFICIE. Arpents.	Perches.	Pieds.	Emplacements ou Lots à bâtir, ou pour d'autres fins que pour des fins agricoles. VALEUR. £ s. d.	Montant de la Rente Constituée à être payée par le Censitaire. £ s. d.	Voyez référence au fief.
		Concession Nord-Est, Ruisseau St. Pierre.—(Suite.)												
70	A 526	Gabriel Guilbault							16	60	216	.....	0 3 0¾	
71	B 526	J. Bte. Mandeville										15 0 0	0 0 0¼	
72	C 526	Marcel et Augt. Gravel							7	50	...	.....	0 1 6¼	
73	D 526	Joseph Malo							3	75	...	.....	0 0 9½	
74	E 526	La Corporation Episcopale							15	...	...	.....	0 0 0½	
75	A 527	J. Bte. Beaudoin							26	50	...	.....	0 5 0¾	
76	B 527	Joseph Forget dit Latour							53	...	...	.....	0 11 0¾	
77	C 527	La Corporation Episcopale	3	.....		1	.....		12	...	...	.....	0 0 0½	
78	528	Do.	3	.....		4	.....		12	...	...	.....	0 0 0½	
79	A 529	La Corporation des Frères							6	85	...	.....	0 1 4	
80	B 529	J. Bte. Beaudoin	3	.....		26	.....		78	...	...	.....	0 14 8¾	
81	C 529	Hypolite Corbeil							78	54	224	.....	0 14 8¾	
82	A 530	Joseph Malo	2	.....		26	.....		52	...	...	.....	0 9 10	
83	B 530	J. Bte. Malo	1	.....		23	.....		23	...	...	.....	0 4 4¼	
84	C 530	Joseph Dalbec, fils							3	...	...	.....	0 0 0¾	
85	531	Narcisse Beaudry							84	92	97	.....	0 16 1	
86	532	Antoine Beaudry							115	...	...	.....	1 1 11	
87	533	Joseph Perrault	2	.....		30	.....		60	...	...	.....	0 11 5	
88	534	Joseph Chartier, père	3	.....		30	.....		90	...	...	.....	0 17 1	
89	A 535	J. Bte. Beaudoin							64	80	...	.....	0 12 4½	
90	B 535	Pierre Laurion							8	50	...	.....	0 1 7½	
91	C 535	Pierre Malo										10 0 0	0 0 0½	
92	536	Frs. X. Martel							84	32	30	.....	0 16 1½	
93	A 537	Régis Corbeil							82	65	35	.....	0 15 7¼	
94	B 537	Joseph Corbeil							82	65	34	.....	0 15 7¼	
95	538	Frs. Corbeil							72	44	114	.....	0 13 8¼	
96	539	Joseph Rivet, père							88	77	217	.....	0 17 0½	
97	540	Olivier Peltier							68	44	138	.....	0 13 0½	
98	541	Louis Archambault	3	.....		30	.....		90	...	...	.....	0 17 1	
99	541	André Christin St. Amour							8	...	...	.....	0 3 0¼	
100	542	Frs. Vadeboncœur	3	.....		30	.....		90	...	...	.....	0 17 1	
101	A 543	Do.							38	85	180	.....	0 7 4½	
102	B 543	Frs. Dalphond							38	85	180	.....	0 7 4½	
103	544	Joseph Rivet, fils							73	69	89	.....	0 14 0	
104	A 551	Thos. Sibert dit Bélair, père							13	90	...	.....	0 2 8	
105	C 551	Thos. Sibert dit Bélair, fils							3	61	...	.....	0 0 8½	

No. de référence.	No. du Terrier.	NOMS DES CENSITAIRES.	ÉTENDUE DE LA CONCESSION OU DU TERRAIN POSSÉDÉ. FRONT. Arpents.	Perches.	Pieds.	PROFONDEUR. Arpents.	Perches.	Pieds.	SUPERFICIE. Arpents.	Perches.	Pieds.	Emplacements ou Lots à bâtir, ou pour d'autres fins que pour des lots agricoles. CY. EUR. £ s. d.	Montant de Rente Constituée à être payée par le Censitaire £ s.
		Concession Nord-Est, Ruisseau St. Pierre.—(Suite.)											
106	B 551	Benjamin Rivet							1	70		.....	0 0 11
107	552	Frs. Papin							27	50		.....	0 5 1
108	553	Urgel Martel							20	52		.....	0 3 9
109	A 554	Do.							9	82		.....	0 1 11
110	B 554	Pierre Desrosiers							4	20		.....	0 0 9
		Sud-Ouest, Rivière L'Assomption.											
111	A 595	André Christin St. Amour	3			19	5		58	50		.....	0 11 3
112	B 595	Joseph Prudhomme	3			19	5		58	50		.....	0 11 3
113	C 595	Joseph Barrette										12 10 0	0 0 6
114	596	Marc Guilbault	3			32	1		96	30		.....	0 18 1
115	A 597	Do.	1	5		32	1		48	15		.....	0 9 1
116	B 597	Olivier Cornellier	1	5		32	1		48	15		.....	0 9 1
117	A 598	Ours Trudeau	1			32	1		32	10		.....	0 6 1
118	B 598	Joseph Bazinet	2			32	1		64	20		.....	0 12 3
119	A 599	Ours Trudeau	2			32	1		64	20		.....	0 12 3
120	B 599	Joseph Bazinet	1			32	1		32	10		.....	0 6 1
121	600	Do.	2			32	1		64	20		.....	0 12 3
122	A 601	J. Bte. Forget	2			32	1		64	20		.....	0 12 3
123	B 601	Frs. Bazinet										18 10 0	0 0 0
124	C 601	Jos. Beauparlant										18 10 0	0 0 0
125	602	Charles Guilbault	4			32	1		128	40		.....	1 1
126	603	Louis P. H. Turgeon	3			30	3		90	90		.....	0 17
127	A 604	Do.							27	7	132	.....	0 5 3
128	B 604	Onézime Pellant							54	14	264	.....	0 10 3
129	A 605	Maxime Coutu							48	14	144	.....	0 9 1
130	B 605	Maxime Lebeau							48	14	144	.....	0 9 1
131	C 605	Pierre Benoit Laforêt							2			.....	0 0 0
132	A 606	Isaïe N. Melançon	2			21	6		43			.....	0 8 2
133	B 606	Charles Longpré										.....	0 0 1
134	607	Do.								50		.....	0 8 3
135	608	François Pepin								39	144	.....	0 9 3
136	609	Do							47			.....	0 9 3
137	A 610	Félix Laurier										100 0 0	0 0 0
138	B 610	Jos. Guilbault										75 0 0	0 0 0

No. de référence.	No. du Terrier.	NOMS DES CENSITAIRES.	ÉTENDUE DE LA CONCESSION OU DU TERRAIN POSSÉDÉ. FRONT. Arpents	Perches.	Pieds.	PROFONDEUR. Arpents.	Perches.	Pieds.	SUPERFICIE. Arpents.	Perches.	Pieds.	Emplacements ou Lots à bâtir, ou pour d'autres fins que pour des fins agricoles. VALEUR £ s. d.	Montant de la Rente Constituée à être payée par le Censitaire. £ s. d.	Voyez référence au bas.
		Concession Sud-Ouest, Rivière L'Assomption.—(Suite.)												
139	C 610	La Corporation des Frères...	2	.....		21	6	...	43	20	...	.....	0 8 4½	
140	611	Do. ...							66	47	297	.....	0 0 0½	
141	612	La Corporation Episcopale...	4	.....		24	7	...	98	80	...	.....	0 0 0½	
142	613	Domaine										.....	.....	
143	A 614	Veuve Narcisse Perrault.....							30			.....	0 5 9	
144	B 614	André Latendresse.....							10			.....	0 1 11½	
145	C 614	Narcisse Caisse.....							23	40	...	.....	0 4 8	
146	D 614	J. Bte. Lafortune.....							10			.....	0 1 11½	
147	A 615	Do.							53			.....	0 10 1¾	
148	B 615	Frs. Marette Lépine.....							10	80	...	.....	0 2 0¾	
149	C 615	Joachim Amand.....							20			.....	0 3 9	
150	A 616	André Latendresse.....							45	3	270	.....	0 8 6½	
151	B 616	Michel Trudeau, père.....							45	3	270	.....	0 8 6½	
152	A 617	Frs. Morin.....							41	74	...	.....	0 7 9¼	
153	B 617	Charles Panneton.....							6			.....	0 1 1¾	
154	C 617	J. Bte. Larivière.....							45	21	...	.....	0 8 6½	
155	A 618	Frs. Grégoire.....							26	60	...	.....	0 5 2	
156	B 618	Michel Champoux.....							37	30	...	.....	0 7 2½	
157	C 618	Louis Mandeville.....		5	...	18			9			.....	0 1 9	
158	619	Do.							85	10	...	.....	0 16 2	
159	620	Joseph Landry.....							59	66	216	.....	0 11 5	
160	621	Frs. et Fabien Larochelle....							58	60	...	.....	0 11 1½	
161	622	Do.	1	5	...	19	8	...	29	70	...	.....	0 5 7¼	
162	623	Pierre Labrèque.....							41	49	32	.....	0 7 10¾	
163	624	André Rivet.....							46	37	108	.....	0 8 10¼	
164	625, 626	Madame Veuve Joliette.....	6	2	...	18	8	...	110	56	...	.....	.....	
165	628	Antoine Morin.....							11	60	...	.....	0 2 2¾	
166	629	Do.							85	61	...	.....	0 16 0½	
167	630	Joseph Vincent.....							8	29	...	.....	0 1 6¼	
168	631	Frs. Sicard.....							20			.....	0 3 9½	
169	632	Louis Cadeau, fils.....	1	5	...	8		...	12			.....	0 2 4	
170	633	Veuve Joseph Vincent.....	2	.....		16	1	...	32	20	...	.....	0 6 2¼	
171	634	Frs. Prudhomme.....							32	67	...	.....	0 6 3¾	
172	635	Do.							24	88	288	.....	0 4 10	
173	636	Médard Prudhomme.....	2	.....		21	.....		42	.....		.....	0 7 11½	
174	A 637	Do.							5	51	163	.....	0 1 1	

No. de référence.	No. du Terrier.	NOMS DES CENSITAIRES.	ÉTENDUE DE LA CONCESSION OU DU TERRAIN POSSÉDÉ. FRONT. Arpents.	Perches.	Pieds.	PROFONDEUR. Arpents.	Perches.	Pieds.	SUPERFICIE. Arpents.	Perches.	Pieds.	Emplacements ou Lots à bâtir, ou pour d'autres fins que pour des fins agricoles. VALEUR. £ s. d.	Montant de la Rente Constituée à être payée par le Censitaire £ s. d.
		Concession Sud-Ouest, Rivière L'Assomption.—(Suite.)											
175	B 637	Frs. Prudhomme	...	...	...	...	...	...	51	33	...	.....	0 9 10
176	638	Joseph Marcil	...	...	...	...	...	...	50	5	...	.....	0 9 7
177	639	Charles Latendresse	2	...	...	23	...	...	46	...	...	.....	0 8 8
178	640	Do.	1	...	...	28	...	...	28	...	...	.....	0 5 4
179	641	Louis Latendresse	...	...	...	...	...	...	51	14	54	.....	0 9 6
180	A 642	Pierre Marcil	...	...	...	...	...	...	51	42	...	.....	0 10 4
181	B 642	André Rivet	...	...	...	...	...	...	10	...	...	.....	0 1 11
182	643	Do.	...	...	...	...	...	...	27	84	...	.....	0 5 2
183	644	Do.	...	...	...	...	...	...	15	14	...	.....	0 2 10
184	645	Do.	...	...	...	...	...	...	90	30	...	.....	0 17 1
185	646	Bénoni Perrault	...	...	...	...	...	...	59	71	261	.....	0 11 3
186	647	Médard Fiset	...	...	...	...	...	...	132	94	...	.....	1 5 2
187	648	Antoine Venne	1	5	...	35	...	...	52	50	...	.....	0 9 11
188	649	Do.	1	5	...	35	...	...	52	50	...	.....	0 9 11
189	650	Henry Wilson	...	...	...	...	...	...	55	96	...	.....	0 10 4
190	A 651	Charles Latendresse	...	...	...	...	...	...	20	3	8	.....	0 3 9
191	B 651	Antoine Venne	1	...	...	20	...	...	20	...	...	.....	0 3 9
192	C 651	Joseph Chartier, fils	...	...	...	...	...	...	...	...	...	5 0 0	0 0 6
193	652	Charles Latendresse	2	...	...	20	...	...	40	...	...	.....	0 7 6
194	653	Joseph Chartier, fils	...	...	...	...	...	...	48	44	144	.....	0 9 1
		Nord-Est, Rivière L'Assomption.											
195	A 654	Peter C. Loedel	...	...	...	...	...	...	5	...	...	.....	0 0 11
196	B 654	Joseph Vessot	...	...	...	...	...	...	54	...	...	.....	0 10 3
197	655	Veuve Charles Gougé	...	...	...	...	...	...	49	84	117	.....	0 9 0
198	656	Do.	...	...	...	...	...	...	22	50	...	.....	0 4 4
199	657	Joseph Millé	...	...	...	...	...	...	29	83	108	.....	0 5 8
200	658	Pierre Mersant Lapierre	1	5	...	15	...	...	22	50	...	.....	0 4 3
201	A 659	Joseph Lavoie	...	...	...	...	...	...	16	92	...	.....	0 3 3
202	B 659	Frs. X. Beaudry	...	...	...	...	...	...	7	...	...	.....	0 1 4
203	660	Amable Mazuret, fils	...	...	...	...	...	...	46	75	167	.....	0 8 9
204	661	Do.	...	...	...	...	...	...	24	65	204	.....	0 4 9
205	662	Célestin Pepin Lachance	...	...	...	...	...	...	22	72	162	.....	0 4 5
206	663	Do.	...	...	...	...	...	...	24	82	258	.....	0 4 9
207	664	Louis Goyet	...	...	...	...	...	...	22	81	226	.....	0 4 5
208	665	Raymond Beaudoin, fils	...	...	...	...	...	...	21	18	168	.....	0 4 0

No. du Terrier.	NOMS DES CENSITAIRES.	ÉTENDUE DE LA CONCESSION OU DU TERRAIN POSSÉDÉ. FRONT. Arpents	Perches.	Pieds.	PROFONDEUR. Arpents.	Perches.	Pieds.	SUPERFICIE. Arpents.	Perches.	Pieds.	Emplacements ou Lots à bâtir, ou pour d'autres fins que pour des fins agricoles. VALEUR. £ s. d.	Montant de la Rente Constituée à être payée par le Censitaire. £ s. d.	Voyez référence au liss.
	Concession Nord-Est, Rivière L'Assomption.—(Suite)												
666	Pierre Vincent							30	98	243	.....	0 5 10½	
A 667	Do.							17			.....	0 3 3	
B 667	—— Lécuyer							11	38	141	.....	0 2 3½	
C 667	Michel Gravel							7	50		.....	0 1 5¼	
D 667	Bénoni Migneron							7	50		.....	0 1 5¼	
E 667	Urgel Lavigne							2	50		.....	0 0 6¼	
668	Michel Gravel							31	73	108	.....	0 6 1½	
669	Veuve André Morin							63	60		.....	0 12 2	
670	Charles Latendresse							23	82	23	.....	0 4 8	
671	J. Bte. Lavigne							23	82	23	.....	0 4 8	
672	Louis Migneron							50	88	189	.....	0 9 9¼	
673	J. Bte. Perrault							89	99		.....	0 17 1	
674	Pierre Latendresse							56	30		.....	0 10 8¾	
675	Charles Latendresse							51	60		.....	0 9 10½	
676	Frs. Luchapelle							47	36	234	.....	0 9 0¼	
677	Frs. Bazinet	2		25	7			51	40		.....	0 9 10½	
678	Do.							103	17		.....	0 19 6¼	
679	Louis et Médard Fiset							221	13	252	.....	2 2 6½	
A 680	Jean Forêt	3		20				60			.....	0 11 5	
B 680	Do.							18	96		.....	0 3 7½	
C 680	Gilbert Forêt							18	96		.....	0 3 7½	
681	Do.							54	89	306	.....	0 10 5	
682	Do.							54	45		.....	0 10 5	
683	François Kelly	3		18	9			56	70		.....	0 10 10½	
684	Do.							66	11	288	.....	0 12 7	
685	Do.	3		13				39			.....	0 7 5½	
686	Pierre Beaudry							15	35	65	.....	0 6 9¼	
687	Henry Wilson							45	75		.....	0 10 5	
688	Pierre Lassalle, fils de Jos							35	85		.....	0 6 10½	
689	Do.	2		18				36			.....	0 6 10¼	
690	Louis Goyet							71			.....	0 13 6¼	
691	J. Bte. Fiset							49	71	216	.....	0 9 6½	
692	Pierre Beaudry, fils							31	5		.....	0 5 10¾	
A 693	Pierre Marcil							30	22	162	.....	0 5 11¼	
B 693	Pierre Beaudry, fil	1		15	5			15	50		.....	0 3 0½	
694	Do.							5	17	72	.....	0 3 0½	

No. de référence.	No. du Terrier.	NOMS DES CENSITAIRES.	ÉTENDUE DE LA CONCESSION OU DU TERRAIN TOISÉE. FRONT. Perches.	Pieds.	PROFONDEUR. Arpents.	Perches.	Pieds.	SUPERFICIE. Arpents.	Perches.	Pieds.	Les emplacements [illegible] à bâtir, pour toutes fins que pour des fins agricoles. VALEUR. £	s.	d.	Montant de la Rente Constituée à être payée par Censitaire. £	s.	d.
		Village D'Industrie. Partie Nord-Est.														
245	2	Dame Veuve B. Joliette.....									.....			.....		
246	3	Peter Charles Locdel.....									.....			.....		
247	15	L. P. H. Turgeon.....								31032	500	0	0	0	17	11
248	A 18	Médard Beaudoin.....								8100	125	0	0	0	4	8½
249	B 18	Thomas Corriveau.....								8100	125	0	0	0	4	8½
250	19	Veuve Ls. Parent.....								16200	200	0	0	0	9	4½
	A 22	Do.								2790				0	1	7½
251	B 22	Stanislas Sibert dit Bélair....								8730	114	0	0	0	5	0
252	C 22	Louis Archambault.....								4680	50	0	0	0	2	7½
253	23	Joseph Millé.....								16200	225	0	0	0	9	4½
254	26	Joseph Peltier, père.....								16200	50	0	0	0	9	4
255	A 27	François Morin.....								8100	225	0	0	0	4	8½
256	B 27	Médard Vézina.....								8100	75	0	0	0	4	8½
257	30	Jean Poitras.....								16200	125	0	0	0	9	4½
258	A 31	Onézime Jacques.....								1890	84	0	0	0	1	1½
259	B 31	J. Bte. Lavigne.....								3240	33	0	0	0	1	10½
260	C 31	J. Bte. Morin.....								3150	29	0	0	0	1	10
261	D 31	J. Bte. Etier.....									29	0	0			
262	E 31	Théophile Payette.....								4050	62	0	0	0	2	4½
263	F 31	Jos. Sibert dit Bélair.....								3870	62	10	0	0	2	3
264	35	Marcel Gravel.....								16200	42	0	0	0	9	4½
265	36	Frs. Mandeville.....								16200	33	0	0	0	9	4½
266	A 39	Michel Perrault.....								6075	125	0	0	0	3	6½
267	B 39	Jos. Champoux.....								10125	29	0	0	0	5	10½
268	40	Do.								16200	33	0	0	0	9	4½
269	43	Pierre Bazinet.....								16200	33	0	0	0	9	4½
270	44	Frs. B. Dufresne.....								[illegible]	21	0	0	0	4	8½
271	44	Frs. Laporte St. George.....								[illegible]	42	0	0	0	4	8½
272	A 47	Pierre Chartier.....								[illegible]	25	0	0	0	4	8½
273	B 47	Narcisse Harnois.....								8100	37	10	0	0	4	8½
274	A 48	Frs. B. Godin.....								16200	37	10	0	0	9	4½
275	B 48	Etienne Labrèche.....									25	0	0			
276	A 51	Auguste Harnois.....								8100	12	10	0	0	4	8½
277	B 51	Thomas Sibert dit Bélair....								8100	17	0	0	0	4	8½
278	52	Régis Martineau.....								16200	17	0	0	0	9	4½
279	55	Narcisse Arbour.....								16200	33	0	0	0	9	4½

No de renvoi	No du Terrier	NOMS DES CENSITAIRES.	ÉTENDUE DE LA CONCESSION OU DU TERRAIN POSSÉDÉ — FRONT. Arpents	Perches	Pieds.	PROFONDEUR. Arpents	Perches	Pieds.	SUPERFICIE. Arpents	Perches	Pieds.	Emplacements ou Lots à bâtir, ou pour d'autres fins que pour des fins agricoles. VALEUR. £ s. d.	Montant de la Rente Constituée à être payée par le Censitaire. £ s. d.	Voyez référence au bas.
		Village D'Industrie. Partie Nord-Est.—(Suite.)												
280	A 56	Pierre Henrichon									8100	25 0 0	0 4 8¼	
281	B 56	Théodore Patoille									8100	12 10 0	0 4 8¼	
282	59	Veuve J. Bte. Lavoie									16200	4 0 0	0 9 4½	
283	60	Louis Lévesque, père									16200	12 10 0	0 9 4½	
284	63	Fabien Michaud									16200	4 0 0	0 9 4½	
285	64	Thomas Kinsler									16200	4 0 0	0 9 4½	
286	67	Amable Picard									16200	4 0 0	0 10 0	
287	68	Do.									16200	4 0 0	0 10 0	
288	86	J. Bte. Coutlée									16200	50 0 0	0 9 4½	
289	A 87	Alexis Desmarais, père et fils									12420	217 0 0	0 7 2¾	
290	B 87	Pierre Imbleau									3780	125 0 0	0 2 2¼	
291	A 88	Frs Papin									13540	33 0 0	0 7 10	
292	B 88	Frs. X. Payette									3560	125 0 0	0 2 0¾	
293	C 88	Pierre Proteau									1120	25 0 0	0 0 8	
294	89	H. Lionais									16200	33 0 0	0 9 4½	
295	90	M[illegible]. Veuve Joliette, (*non concédé.*)									64800	.....	.....	
296	91	[illegible] (Do.)									48870	.....	.....	
297	92	Frs. Blais									10800	6 5 0	0 6 3	
298	93	Do.									10800	6 5 0	0 6 3	
299	94	Joseph Montour, père									16200	25 0 0	0 9 4½	
300	95	Veuve Narcisse Perrault									8100	120 10 0	0 4 8¼	
301	95	Narcisse Brault									8100	125 0 0	0 4 8¼	
302	96	Alonzo French									16200			
303	A 97	Do.									12282	175 0 0	0 9 4½ / 0 7 1	
304	B 97	Narcisse Brault									3918	125 0 0	0 2 3½	
305	98	Louis E. Richard									16200	100 0 0	0 9 4½	
306	99	Jean Poitras									16200	33 0 0	0 9 4½	
307	100	Frs. Morin									16200	41 0 0	0 9 4½	
308	101	Louis Fortin									16200	25 0 0	0 9 4½	
309	102	Frs. Beaudoin, père									16200	183 0 0	0 9 4½	
310	A 103	Pierre St. Jean									6660	12 10 0	0 3 10¼	
311	B 103	Emile Robillard									9540	37 10 0	0 5 6¼	
312	A 104	Joachim D. Amand									5760	125 0 0	0 3 4	
313	B 104	Frs. Dupuis									4230	29 0 0	0 2 5½	
314	C 104	Louis V. Bouvier									4590	6 0 0	0 2 8	

No. de référence.	No. du Terrier.	NOMS DES CENSITAIRES.	ÉTENDUE DE LA CONCESSION OU DU TERRAIN POSSÉDÉ — FRONT. Arpents.	Perches.	Pieds.	PROFONDEUR. Arpents.	Perches.	Pieds.	SUPERFICIE. Arpents.	Perches.	Pieds.	Emplacements ou Lots à bâtir, ou pour d'autres fins que pour des fins agricoles. VALEUR. £ s. d.	Montant de la Rente Constituée à être payée par le Censitaire. £ s.
		Village D'Industrie. Partie Nord-Est.—(Suite.)											
315	D 104	Narcisse Brault									1620		0 0 11
316	A 105	Charles B. Dufresne									13788	4 0 0	0 7 11
317	B 105	Joachim Flamand									2412	12 10 0	0 1
318	106	Théodore Patoille									9504	29 0 0	0 5
319	107	Dame Veuve B. Joliette											
320	108	Do.											
321	109	Charles Panneton									16200	33 10 0	0 9
322	A 110	J. Bte. D. Flamand									8100	37 10 0	0 1 8
323	B 110	Charles A. Dubois									8100	12 10 0	0 1 8
324	A 111	Louis Beaudoin									8100	37 10 0	0 1 8
325	B 111	Charles A. Dubois									4050	8 0 0	0 2 1
326	C 111	Frs. Dufresne									4050	21 0 0	0 2 6
327	112	Jacques Grégoire									16200	12 10 0	0 9 1
328	113	Jos. Desmarais, père									16200	20 0 0	0 9 1
329	A 114	Joseph Lavoie									8100	16 0 0	0 1 8
330	B 114	Benjamin Beaudoin									8100	29 0 0	0 1 8
331	115	Frs. X. Beaudry									16200	33 0 0	0 9 1
332	116	Jos. Desmarais, père									16200	84 0 0	0 9 1
333	A 117	Michel Chamberland									8100	12 10 0	0 1 8
334	B 117	Placide Pleau									8100	18 10 0	0 1 8
335	118	Théodore Patoille									16200	6 0 0	0 9 1
336	119	Héritiers Jean Bte. Collin Lavigne									16200	6 0 0	0 9 1
337	120	J. Bte. Mandeville									16200	25 0 0	0 9
338	A 121	Philippe Huneau									3240	6 0 0	0 1 1
339	B 121	Louis Beaudry									3240	7 10 0	0 1 1
340	122	Charles Desmarais									16200	16 0 0	0 9
341	123	Frs. X. Beaudoin									16200	18 10 0	0 9
342	A 124	Louis Beaudry									6075	7 10 0	0 3
343	B 124	Barnabé Boileau									6075	5 0 0	0 3
344	125	Augustin Charbonneau									14175	10 10 0	0 8
345	126	Thomas Bélair									16200		0 9 1
346	127	Do.									16200	20 10 0	0 9
347	128	Joseph Laporte									16200	16 0 0	0 9 1
348	129	J. Bte. Laporte St. George									16200	24 0 0	0 9
349	130	Louis Beaudry									16200	10 10 0	0 9 1

No. de référence	No. de Terrain	NOMS DES CENSITAIRES.	ÉTENDUE DE LA CONCESSION OU DU TERRAIN POSSÉDÉ. FRONT. Arpents	Perches	Pieds	PROFONDEUR. Arpents	Perches	Pieds	SUPERFICIE. Arpents	Perches	Pieds	Emplacements ou Lots à bâtir, ou pour d'autres fins que pour des fins agricoles. VALEUR. £ s. d.	Montant de la Rente Constituée à être payée par le Censitaire. £ s. d.	Voyez réserves au fief.
		Village D'Industrie, Partie Nord-Est.—(Suite.)												
150	131	Paul Rinville									16200			
151	132	Do.									16200	27 0 0	0 9 4½ / 0 9 4½	
152	133	Théodore Patoille									16200	21 0 0	0 9 4½	
153	134	Olivier Roy									16200	27 0 0	0 9 4½	
154	135	Louis Bourdelais									16200	8 0 0	0 9 4½	
155	136	Damase Marcil									16200	8 0 0	0 9 4½	
156	137	Louis Arbour									16200	8 0 0	0 9 4½	
157	138	Veuve Joseph Versailles									16200	8 0 0	0 9 4½	
158	139	Dame Veuve Joliette, (*non concédé*)									16200	.....	.....	
159	140	Charles Desmarais									15965	6 0 0	0 9 3	
160	141	Dame Veuve Joliette									16200	.....	.....	
161	142	Do.									16200	.....	.....	
162	143	Do.									16200	.....	.....	
163	A 205	Philippe Huneau									8100	6 0 0	0 4 8¼	
164	B 205	Louis Beaudry									8100	18 0 0	0 4 8¼ / 0 3 10¾	
165	A 206	Do.									6660			
166	B 206	Barnabé Boileau									6660	10 0 0	0 3 10¾	
167	207	Augustin Charbonneau, père									16200	8 0 0	0 9 4½	
168	208	Julien Huneau									16200	10 0 0	0 9 4½ / 0 4 8¼	
169	209	Do.									8100			
170	210	J. Bte. Lavigne									29160	25 0 0	0 16 10½	
	211	Do.												
171	212	Pierre Rinville									16200	8 0 0	0 9 4½	
172	217	Bénoni Richard									16200	25 0 0	0 9 4½	
173		Bénoni Miron										10 10 0	.....	
		Village St. Paul.												
174	A 510	Les Commissaires d'Ecoles de la Paroisse St. Paul										.....	0 0 1	
175	B 510	Hérits. J. Bte. Beaudoin, père										10 0 0	0 0 0½	
176	C 510	Louis Ménard										4 0 0	0 0 0½	
177	D 510	Louis Voligny, père										50 0 0	0 0 1	
178	E 510	Pierre Guibord										50 0 0	0 0 0½	
179	F 510	J. A. Lapierre										20 0 0	0 0 0½	
180	G 510	Veuve et Hérits. Chs. Gougé										75 0 0	0 0 0½	
181	A 511	Séraphin Desjardins										50 0 0	0 0 1	

No. de référence.	No. du Terrier.	NOMS DES CENSITAIRES.	ÉTENDUE DE LA CONCESSION OU DU TERRAIN POSSÉDÉ. FRONT. Arpents.	Perches.	Pieds.	PROFONDEUR. Arpents.	Perches.	Pieds.	SUPERFICIE. Arpents.	Perches.	Pieds.	Emplacements ou Lots à bâtir, ou pour d'autres fins que pour des fins agricoles. VALEUR. £ s. d.	Montant de la Rente Constituée à être payée par le Censitaire. £ s. d.
		Village St. Paul.—(Suite.)											
382	B 511	Michel Perrault.....	...	...	...	...	...	...	....	...	...	25 0 0	0 0 0
383	C 511	Joseph W. Renaud.....	...	...	...	...	...	...	....	...	...	12 10 0	0 0 0
384	D 511	Joseph Perrault.....	...	...	...	...	...	...	....	...	...	50 0 0	0 0 0
385	E 511	Joseph Desmarais.....	...	...	...	...	...	...	....	...	...	50 0 0	0 0 0
386	F 511	Urgel Gravel.....	...	...	...	...	...	...	....	...	...	50 0 0	0 0 0
387	G 511	Veuve Paul Guilbault.....	...	...	...	...	...	...	....	...	...	50 0 0	0 0 0
388	H 511	Veuve Frs. Archambault....	...	...	...	...	...	...	....	...	...	150 0 0	0 0 0
									10253	45	127	£6376 10 0	£136 7 10

PROVINCE DU CANADA, } BAS CANADA. }

Je soussigné, NORBERT DUMAS, un des Commissaires en vertu de l'Acte Seigneurial de [illegible] certifie avoir fait, conformément à la loi, le présent Cadastre de la partie de la Seigneurie de Lavaltrie, [illegible] nommée. Et maintenant, en procédant à clore, comme je clos finalement, par les présentes, le dit Cadast[illegible] je fixe la valeur totale des divers droits et biens lucratifs de la dite Seigneurie aux sommes suivantes, viz

	$ cts.
1o. Valeur des cens et rentes.....	9092 96
2o. Valeur des lods et ventes.....	6765 83
3o. Valeur du moulin banal.....	4000 00
4o. Valeur du manoir et domaine.....	7000 00
5o. Valeur des terres non concédées.....	600 00
	$27458 79

Il n'y a aucuns autres droits ni biens lucratifs à estimer dans cette dite Seigneurie, outre [illegible] apparaissent et qui sont énumérés ci-dessus.

De sorte que la valeur totale de la dite Seigneurie se trouve être de la somme de vingt-sept mille [illegible] cent cinquante-huit piastres et soixante-et-dix-neuf centins, à laquelle somme je la fixe.

Daté à St. Charles Borromée, le 15 Mai, 1857.

NORBERT DUMAS,
Commissaire.

OU DU FICIE. Perches.	Pieds.	Emplacements ou Lots à bâtir, ou pour d'autres fins que pour des fins agricoles. VALEUR. £ s. d.	Montant de la Rente Constituée à être payé par le Censitaire. £ s. d.
		25 0 0	0 0 0
		12 10 0	0 0 0
		50 0 0	0 0 0
		50 0 0	0 0 0
		50 0 0	0 0 0
		50 0 0	0 0 0
		150 0 0	0 0 0
45	127	£6376 10 0	£136 7 1

u de l'Acte Seigneurial de 18
de la Seigneurie de Lavaltri
t, par les présentes, le dit Cadas
eurie aux sommes suivantes, vi

	$ cts.
.....	9092 96
.....	6765 83
.....	4000 00
.....	7000 00
.....	600 00
	$27458 79

te dite Seigneurie, outre

la somme de vingt-sept mill
mme je la fixe.

RBERT DUMAS,
Commissaire.

Province du Canada,
Bas Canada.

Je, soussigné, NORBERT DUMAS, un des Commissaires en vertu de l'Acte Seigneurial Refondu, ai fait, en triplicata et conformément à la loi, le présent cadastre abrégé du Fief Joliette.

Les rentes constituées, payables à la Seigneuresse de ce Fief par les censitaires d'icelui, et la valeur des droits casuels, pour l'abolition desquels une indemnité est accordée, par le Gouvernement de cette Province, à la dite Seigneuresse, pour le rachat du droit de lods et ventes, sont celles qui apparaissent au présent Cadastre.

De plus les droits de la Couronne, dans ce Fief, consistent dans le droit de Quint, lequel droit de Quint est computé, en formant une année commune sur le Quint accru dans le Bas Canada, pendant les vingt-cinq années immédiatement antérieures à la passation de l'Acte Seigneurial de 1854, et réparti sur le dit Fief, en vertu des dispositions du dit acte, et se monte à une somme annuelle de vingt piastres et cinquante-neuf centins..... $20 59

Et en foi de tout ce que dessus j'ai signé.

Montréal, 24 Janvier, 1861.

Commissaire sous l'Acte Seigneurial Refondu.

QUÉBEC:
Imprimé par STEWART DERBISHIRE et GEORGE DESBARATS, Imprimeur de Sa Très-Excellente Majesté la Reine.
1861.

No. 78.

CANADA, B. C.

Procédés sous l'Acte Seigneurial de 1854 et ses amendements.

CADASTRE ABRÉGÉ

DU

FIEF LAVALTRIE, "PARTIE DE LAVALTRIE,"

POSSÉDÉ PAR DAME MARIE ANTOINETTE TARRIEU TAILLANT DE LANAUDIÈRE, ÉPOUSE DE PETER CHARLES LOEDEL.

Fait le 24 Janvier, 1861 par NORBERT DUMAS, Ecuyer, Commissaire.

No. de référence.	No. du Terrier.	NOMS DES CENSITAIRES.	ÉTENDUE DE LA CONCESSION OU DU TERRAIN POSSÉDÉ. FRONT. Arpents.	Perches.	Pieds.	PROFONDEUR. Arpents.	Perches.	Pieds.	SUPERFICIE. Arpents.	Perches.	Pieds.	Emplacements ou Lots à bâtir, ou pour d'autres fins que pour des fins agricoles. VALEUR. £ s. d.	Montant de la Rente Constituée à être payée par le Censitaire. £ s. d.	Voyez référence au bas.
		Concession Grande Côte.												
1	1	Héritiers J. Bte. Leclaire....	1	6	...	20	.....		32	...	...	.....	0 6 1½	
		Charles Hervieux, père												

ERRATA.

No. de référence.	Nature de l'Erreur.				
55	Nom	*au lieu de*	Charles Hervieux, fils..	*lisez*	Charles Hervieux, père
158	Do.	"	Goyet.....	"	Goguet
160	Do.	"	Goyet.....	"	Goguet
206	Do.	"	Goyet.....	"	Goguet
214	Do.	"	Goyet.....	"	Goguet
216	Do.	"	Goyet.....	"	Goguet
220	Do.	"	Goyet.....	"	Goguet
232	Do.	"	Goyet.....	"	Goguet
234	Do.	"	Goyet.....	"	Goguet
244	Do.	"	Goyet.....	"	Goguet
307	Rente Constituée.....	"	£0 6 10	"	£0 6 1
324	No. du Terrier.....	"	81.....	"	281
325	Do.	"	82.....	"	282
326	Do.	"	83.....	"	283
327	Do.	"	84.....	"	284
328	Do.	"	85.....	"	285
337	Nom	"	Goyet.....	"	Goguet
351	Do.	"	Goyet.....	"	Goguet
353	Do.	"	Goyet.....	"	Goguet
354	Do.	"	Goyet.....	"	Goguet
366	Do.	"	Goyet	"	Goguet

Fief Lavaltrie. *No.* 78.

	C 15	Victor Juneau dit Goyet.....				18	153	25 0 0	0 2 9	
76	14	La Fabrique de la Paroisse de Lavaltrie.....	3	.....	20	.....	.....	.....	0 0 0½	
77	A 15	Isidore Laviolette.....				62	50	.....	0 11 10¾	
78	B 15	Albert Lesiège dit Lafond, inc.						200 0 0	0 0 0½	
79	C 15	Delles. Amable Laviolette...				37	50	.....	0 7 1¾	
80		Ve. J. Bte. Demers dit Dumais				1	.....	.....	0 0 2¾	
81	B 16	Pierre Charland.....						8910 35 0 0	0 0 0½	
82	C 16	Agapite Donaire Bondy.....						7200 70 0 0	0 0 0½	
83	D 16	Norbert Lenoblet Duplessis..				17	.....	.....	0 3 2½	
84	E 16	[illegible] Bourgeau, fils de feu Victor				1	.....	.....	0 0 2¾	
85	F 16	Lemaire Robitaille.....				1	.....	.....	0 0 2¾	

1° *Fief Lavaltrie.*

No. de référence.	No. du Terrier.	NOMS DES CENSITAIRES.	ÉTENDUE DE LA CONCESSION OU DU TERRAIN POSSÉDÉ. FRONT. Arpents.	Perches.	Pieds.	PROFONDEUR. Arpents.	Perches.	Pieds.	SUPERFICIE. Arpents.	Perches.	Pieds.	Emplacements ou Lots à bâtir, ou pour d'autres fins que pour des fins agricoles. VALEUR. £ s. d.	Montant de la Rente Constituée à être payée par le Censitaire. £ s. d.	Voyez référence au bas.
		Concession Grande Côte.												
1	1	Héritiers J. Bte. Leclaire....	1	6	...	20	...	...	32	...	...	.....	0 6 1½	
2	2	Charles Hervieux, père.....	4	5	...	20	...	...	90	...	...	.....	0 17 1	
3	3	Charles Hervieux, fils.....	3	...	...	20	...	...	60	...	...	.....	0 11 5	
4	A 4	Do.	...	...	...	...	...	...	10	...	...	.....	0 1 11	
5	B 4	Frs. Grivos dit Boisjoli.....	...	...	...	...	...	...	18	50	...	.....	0 3 6½	
6	5	Joseph Etu.....	...	...	...	...	...	...	58	84	304	.....	0 11 3	
7	6	Edouard Grivos dit Boisjoli..	...	...	...	...	...	...	31	7	36	.....	0 5 11¼	
8	A 7	Do.	...	...	...	...	...	...	5	6	11	.....	0 1 1¾	
9	B 7	André Lambert Robillard....	...	...	...	...	...	...	38	93	313	.....	0 7 5½	
10	C 7	Frs. Bourdon.....	...	...	...	...	...	...	1	...	...	12 10 0	0 0 0½	
11	D 7	Pierre Riel dit Delorme.....	...	...	...	...	...	...	16	...	...	.....	0 3 1½	
12	E 8	Do.	1	...	...	20	...	...	20	...	...	.....	0 3 10½	
13	F 8	Maxime Beauparlant.....	...	...	...	...	...	...	¼	...	...	10 0 0	0 0 0½	
14	G 8	Gonzague Beauparlant.....	...	...	...	...	...	...	¼	...	...	6 0 0	0 0 0½	
15	H 8	Louis Etu.....	2	...	...	20	...	...	40	...	...	.....	0 7 6½	
16	9	Pierre Etu, fils de Joseph....	...	...	...	...	...	...	39	16	216	.....	0 7 6½	
17	10	Charles Poliquin.....	...	...	...	...	...	...	64	62	162	.....	0 12 4	
18	A 11	Edouard Grivos dit Boisjoli..	...	...	...	...	...	...	103	72	246	.....	1 0 1	
19	B 11	Pierre Lippé.....	...	...	...	...	...	...	6	5	...	.....	0 1 2	
20	C 11	Jean Bte. Lesage.....	...	...	...	...	...	...	1	...	...	50 0 0	0 0 0½	
21	A 12	Benj. Couci dit Lafleur.....	...	...	...	...	...	...	55	16	...	.....	0 10 4	
22	B 12	Albert Lesiége dit Lafontaine.	...	...	...	...	...	...	55	16	...	.....	0 10 4	
23	A 13	Charles Poliquin.....	...	...	...	...	...	...	...	18	...	50 0 0	0 5 6	
24	B 13	Simon Prudhomme.....	...	...	...	...	...	...	...	18	288	10 0 0	0 2 9	
25	C 13	Victor Julien dit Goyet.....	...	...	...	...	...	...	...	18	153	25 0 0	0 2 9	
26	14	La Fabrique de la Paroisse Lavaltrie.....	3	...	...	20	...	...	...	...	...	.....	0 0 0½	
27	A 15	Isidore Laviolette.....	...	...	...	...	...	...	62	50	...	.....	0 11 10¼	
28	B 15	Albert Lesiége dit Lafontaine.	...	...	...	...	...	...	...	...	...	200 0 0	0 0 0½	
29	C 15	Delles. Amable Laviolette...	...	...	...	...	...	...	37	50	...	.....	0 7 1¾	
30	A 16	Ve. J. Bte. Demers dit Dumais	...	...	...	...	...	...	1	...	...	.....	0 0 2¾	
31	B 16	Pierre Charland.....	...	...	...	...	...	...	...	...	8910	35 0 0	0 0 0½	
32	C 16	Agapite Douaire Bondy.....	...	...	...	...	...	...	...	...	7200	70 0 0	0 0 0½	
33	D 16	Norbert Lenoblet Duplessis..	...	...	...	...	...	...	17	...	...	.....	0 3 2½	
34	E 16	Ls. Bourgeau, fils de feu Victor	...	...	...	...	...	...	1	...	...	.....	0 0 2¼	
35	F 16	Lemaire Robitaille.....	...	...	...	...	...	...	1	...	...	.....	0 0 2¼	

1* *Fief Lavaltrie.*

No. de référence.	No. du Terrier.	NOMS DES CENSITAIRES.	ÉTENDUE DE LA CONCESSION OU DU TERRAIN POSSÉDÉ. FRONT. Arpents.	Perches.	Pieds.	PROFONDEUR. Arpents.	Perches.	Pieds.	SUPERFICIE. Arpents.	Perches.	Pieds	Emplacements ou Lots à bâtir, ou pour d'autres fins que pour des fins agricoles. VALEUR. £ s. d.	Montant de la Rente Constituée à être payée par le Censitaire. £ s. d.
		Concession Grande Côte.— (Suite.)											
36	A 17	Frs. Robitaille							81	77	252	.....	0 14 5
37	B 17	J. Bte. Robitaille										.....	0 0 0
38	A 18	Messire J. Bte. H. Marcotte							59	22	72	.....	0 11 5
39	B 18	Cuthbert Rivière										25 0 0	0 0 0
40	19	Victor Bourgeau, fils							29	77	252	.....	0 5 8
41	20	Maxime Vinet dit Souligny							46	44	141	.....	0 8 10
42	A 21	Jos. Etu, fils de feu Pierre	1	5		20			30			.....	0 5 8
43	B 21	Pierre Etu, frère de Jos	1	5		20			30			.....	0 5 8
44	A 22	Victor Bourgeau, fils							36	57		.....	0 6 11
45	B 22	Frs. X. Perrault							36	57		.....	0 6 11
46	C 22	J. Bte. Hercule Roy									28350	100 0 0	0 0 0
47	A 23	Alexandre Perrault							82	26	54	.....	0 15 7
48	B 23	Frs. Perrault							82	26	54	.....	0 15 7
49	C 23	Victor Renand									12150	20 0 0	0 0 0
50	D 23	Veuve Alexandre Bourgeau									12150	6 0 0	0 0 0
		Sud-Est, Rivière St. Jean.											
51	A 46	Charles Hervieux, fils							13			.....	0 2 5
52	B 46	Pierre Charland							55			.....	0 10 7
53	47	Do.							20			.....	0 3 10
54	48	Do.	3			20			60			.....	0 11 5
55	A 49	Charles Hervieux, fils							8			.....	0 1 6
56	B 49	Ambroise Peltier, père							32	28	132	.....	0 6 2
57	50	J. Bte. Etu							32	73	132	.....	0 6 3
58	51	Ls. Grivos dit Boisjoli							25	76	168	.....	0 5 1
59	52	Do.							57	9	285	.....	0 11 0
60	A 53	Do.							38	21	184	.....	0 7 4
61	B 53	J. Bte. Cadran dit St. Pierre							19	12	92	.....	0 3 8
62	C 53	Benjamin Grivos dit Boisjoli							57	36	276	.....	0 10 11
63	A 54	Joseph Charland							48	54		.....	0 9 3
64	B 54	Charles Grivos dit Boisjoli							19	13		.....	0 3 8
65	55	Cléophas Grivos dit Boisjoli							59	21	299	.....	0 11 7
66	56	Do.							42	11	36	.....	0 8 1
67	57	Charles Grivos dit Boisjoli							17	86	36	.....	0 3 1
68	57, 58	Louis Prudhomme							61	25		.....	0 11 8

No. de référence.	No. du Terrier.	NOMS DES CENSITAIRES.	ÉTENDUE DE LA CONCESSION OU DU TERRAIN POSSÉDÉ. FRONT. Perches.	Pieds.	PROFONDEUR. Arpents.	Perches.	Pieds.	SUPERFICIE. Arpents.	Perches.	Pieds.	Emplacements ou Lots à bâtir, ou pour d'autres fins que pour des fins agricoles. VALEUR. £ s. d.	Montant de la Rente Constituée à être payée par le Censitaire. £ s. d.	Voyez référence au fief.
		***Concession Sud-Est, Rivière St. Jean.*—(Suite.)**											
69	58	Olivier Bonin						1			62 10 0	0 0 0½	
70	59	Michel Bourdon						60	30			0 11 8¼	
71	60	Chs. Giguère, fils de feu Léon						61	33	108		0 11 8¾	
72	61	Frs. Giguère						61	31	36		0 11 8¾	
73	62	Ambroise Peltier, père						62	77	252		0 12 0¾	
74	63	Ambroise Etu et ses co-hérits						59	69	250		0 11 4¼	
75	64	Jean Bte. Etu						78	70	17		0 15 0½	
76	65	Jérémie Giguère						68	11	251		0 12 0	
77	66	Louis Laporte, fils de Charles						69	54	18		0 9 5¼	
78	67	Pierre Giguère						33	15	240		0 4 6½	
79	68	Jérémie Laporte						68	28	144		0 13 2	
80	69	Jos. Giguère, fils de Louis						29		180		0 5 6	
81	70	Veuve Claude Giguère						30	25	235		0 5 9½	
82	71	Pierre Etu, frère de Joseph						23	48			0 4 4½	
		Nord-Ouest, Rivière St. Jean.											
83	72	Antoine Riel dit Delorme						92	12	252		0 18 11	
84	73	Jean Bte. Charland						109	68	228		1 0 8½	
85	74	Pierre Han dit Chaussé						88	97	162		0 16 11	
86	A 75	Do.	2		28			56				0 10 7¾	
87	B 75	Cléophas Grivos dit Boisjoli	5		20			10				0 1 10½	
88	C 75	Louis Grivos dit Boisjoli	5		8			1				0 0 9½	
89	A 76	Do.	1		27			108				1 0 4¾	
90	B 76	Cléophas Grivos dit Boisjoli						42	23	10		0 8 0¾	
91	77	J. Bte. Cadran dit St. Pierre						101	5	72		0 19 10	
92	78	Louis Grivos dit Boisjoli						42	62	72		0 8 1¼	
93	79	Chs. Grivos dit Boisjoli						98	5			0 18 6¾	
94	80	Cléophas Grivos dit Boisjoli						32	6	36		0 6 0½	
95	A 81	Do.						71	11	36		0 13 5¼	
96	B 81	Antoine Grivos dit Boisjoli	5		32			16				0 2 11¾	
97	C 81	Antoine Laporte dit St George							25		4 0 0	0 0 0½	
98	D 81	Joseph Dalcour							25		4 0 0	0 0 0½	
99	82	Antoine Grivos dit Boisjoli						47	28	288		0 8 11¾	
100	83	Veuve Marc Prudhomme						120				0 17 3	

No. de référence.	No. du Terrier.	NOMS DES CENSITAIRES.	ÉTENDUE DE LA CONCESSION OU DU TERRAIN POSSÉDÉ. FRONT. Arpents.	Perches.	Pieds.	PROFONDEUR. Arpents.	Perches.	Pieds.	SUPERFICIE. Arpents.	Perches.	Pieds.	Emplacements ou Lots à bâtir, ou pour d'autres fins que pour des fins agricoles. VALEUR. £ s. d.	Montant de la Rente ou Cens et Rentes Constitués. £ s. d.
		Concession Nord-Ouest, Rivière St Jean.—(Suite.)											
101	A 84	Veuve Marc Prudhomme							2				0 0 1
102	B 84	Noël Etu, fils de Pierre							32	27	252		0 6 2
103	C 84	Charles Laporte	4			21	5		86				0 16 4
104	D 84	Elpide Brault										30 0 0	0 0 6
105	A 85	Veuve Marc Prudhomme							4				0 0 6
106	B 85	Charles Laporte	1			26			26				0 4 11
107	86	Pierre Laporte							20	60			0 3 11
108	87	Charles Laporte	1			18	8		18	80			0 3 7
109	A 88	Frs. Perrault, fils de feu Louis							3	50			0 0 9
110	B 88	Charles Laporte							6				0 1 1
111	C 88	Jean Bte. Perrault								50		4 0 0	0 0 1
112	D 88	Louis Gonzague Harnois								25		15 0 0	0 0 1
113	E 88	Michel Des[illegible]							19	50			0 3 9
114	F 88	Alexandr[illegible], fils							4				0 0 9
115	G 88	Charles Pe[illegible]							2				0 0 4
116	H 88	Augustin Charpentier							2				0 0 4
117	I 88	Sophie Charpentier							1				0 0 2
118	A 89	Jos. Grivois dit Boisjoli, fils	2			30			60				0 11 5
119	B 89	Pierre Laporte							11	25			0 2 1
120	A 90	Joseph Picard							39	45			0 7 8
121	B 90	Frs. Laporte							1	50			0 0 3
122	C 90	Frs. Chs. Laporte										18 0 0	0 0 6
123	A 91	Noël Etu							3				0 0 7
124	B 91	Frs. Grenier							6	86	15		0 1 4
125	92	Do.							9	86	15		0 1 11
126	A 93	Pierre Laporte	1			10			10				0 1 11
127	B 93	Jos. Grivois dit Boisjoli, fils	2			30			60				0 11 5
128	94	Jean Bte. Etu							114	88	228		0 18 2
129	A 95	Frs. Giguère							118	44	144		0 18 5
130	B 95	Victor Laporte	7	9	20				15				0 2 10
131	A 96	Do.							84	33	108		0 15 11
132	B 96	Jérémie Giguère	5			40			20				0 3 10
133	97	Do.	2			40			80				0 15 1
134	98	Charles Laporte							162	44	144		1 10 8
135	99	Michel Giguère	3			40			120				1 2 10

No. de référence	No. du Terrier.	NOMS DES CENSITAIRES.	ÉTENDUE DE LA CONCESSION OU DU TERRAIN POSSÉDÉ. FRONT. Arpents	Perches	Pieds	PROFONDEUR. Arpents	Perches	Pieds	SUPERFICIE. Arpents	Perches	Pieds	Emplacements ou Lots à bâtir, ou pour d'autres fins que pour des fins agricoles. VALEUR. £ s. d.	Montant de la Rente Constituée à être payée par le Censitaire. £ s. d.	Voyez référence au tiers.
		Concession Nord-Ouest, Rivière St. Jean.—(Suite.)												
136	100	Jos. Giguère, fils de Louis							62	33	108	.....	0 11 10	
137	101	Veuve Claude Giguère							67	9	118	.....	0 12 10	
138	A 102	Pierre Etu							93	55	180	.....	0 17 10½	
139	B 102	Noël Etu									180	.....	0 17 10½	
140	103	Jérémie Laporte							10	.....		.....	0 7 6½	
141	104	Joseph Etu							162	36	216	.....	1 14 7¾	
		Côte St. Antoine.												
142	A 115	J. Bte. Charland							61	25	...	.....	0 12 2½	
143	B 115	Joseph Charland							44	43	...	.....	0 8 5½	
144	A 116	Do.							12	33	...	.....	0 2 5½	
145	B 116	J. Bte. Charland							113	57	...	.....	1 1 5¾	
146	A 117	Cléophas Grivos dit Boisjoli							76	66	270	.....	0 14 6	
147	B 117	Louis Grivos dit Boisjoli							76	66	270	.....	0 14 6	
148	A 118	Veuve Marc Prudhomme							28	2	...	.....	0 5 4	
149	B 118	Charles Laplume							37	36	...	.....	0 7 1¾	
150	C 118	J. Bte. Cadran dit St. Pierre							9	34	...	.....	0 1 10½	
151	119	Do.							72	1	36	.....	0 14 1¼	
152	120	Jos. Grivos dit Boisjoli, fils							72	30	...	.....	0 13 7½	
153	A 121	Do.							25	51	...	.....	0 4 9½	
154	B 121	Frs. Perrault, fils							45	9	...	.....	0 8 7½	
155	A 122	Frs. Robitaille							7	.....	...	.....	0 1 4	
156	B 122	Charles Robitaille							27	80	...	.....	0 6 0¼	
157	A 123	Do.	1	...		34	8	...	34	80	...	.....	0 6 8	
158	B 123	Veuve Louis Goyet	5	...		34	8	...	17	40	...	.....	0 3 3¾	
159	A 124	Do.							27	20	...	.....	0 2 5	
160	B 124	Louis Goyet							25	...	...	.....	0 4 8½	
161	125	Chs. Giguère, fils de feu Léon							22	19	194	.....	0 4 1½	
162	126	Ambroise Robitaille							45	71	36	.....	0 8 8¾	
163	A 127	Jérémie Giguère, fils de Frs							33	83	108	.....	0 6 7½	
164	B 127	Louis Laporte, fils de Chs							33	83	108	.....	0 6 7½	
165	128	Victor Bourgeau							62	16	216	.....	0 7 11¾	
166	129	Frs. Grenier							46	62	162	.....	0 8 11¾	
167	A 130	Do.	1	.....		32	.....		32	.....		.....	0 6 0½	
168	B 130	Chs. Grivos dit Boisjoli	1	6	...	32	.....		51	20	...	.....	0 9 8¼	
169	131	Félix Picard							91	66	306	.....	0 17 5	



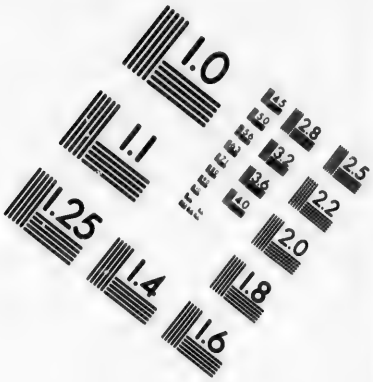

IMAGE EVALUATION TEST TARGET (MT-3)

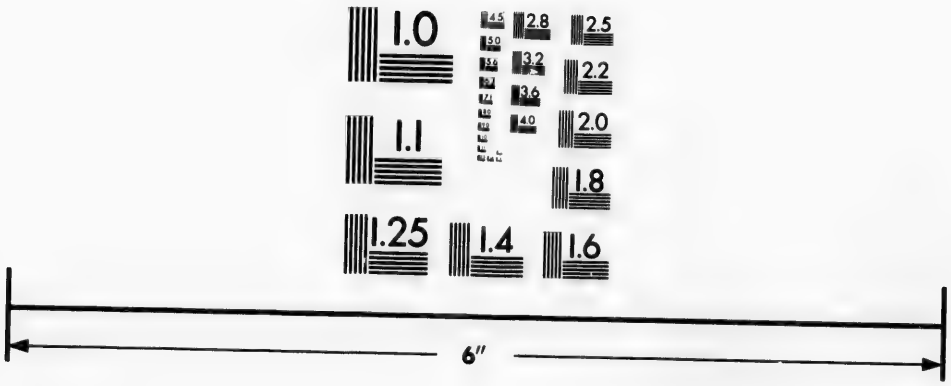



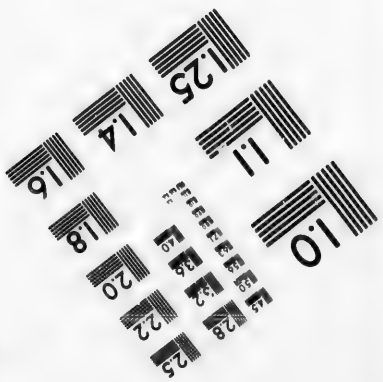

Photographic Sciences Corporation

23 WEST MAIN STREET
WEBSTER, N.Y. 14580
(716) 872-4503

No. de référence.	No. du Terrier.	NOMS DES CENSITAIRES.	ÉTENDUE DE LA CONCESSION OU DU TERRAIN POSSÉDÉ. FRONT. Arpents.	Perches.	Pieds.	PROFONDEUR. Arpents.	Perches.	Pieds.	SUPERFICIE. Arpents.	Perches.	Pieds.	Emplacements ou Lots à bâtir, ou pour d'autres fins que pour des fins agricoles. VALEUR. £ s. d.	Montant de la Rente Constituée à être payée par le Censitaire. £ s. d.
		Concession Côte St. Antoine.—(Suite.)											
170	A 132	Alexandre Lacombe	1	5	...	30	...	...	45	...	...	.....	0 8 7
171	B 132	Frs. X. Lacombe	1	5	...	30	...	...	45	...	...	.....	0 8 6½
172	133	Pierre Laporte	...	...	...	...	...	...	59	83	108	.....	0 11 5
173	A 134	N. L. Duplessis	...	...	...	...	...	...	38	44	144	.....	0 6 8
174	B 134	J. Bte. Hercule Roy	...	...	...	...	...	...	4	80	180	.....	0 0 11½
175	C 134	Maxime Vinet	...	...	...	...	...	...	4	80	180	.....	0 0 11½
176	D 134	Edmond Ducondu	...	...	...	...	...	...	4	80	180	.....	0 0 11½
177	E 134	Héritiers Jacques Lacombe	...	...	...	...	...	...	4	80	180	.....	0 0 11½
178	135	Frs. Robitaille	...	...	...	...	...	...	56	...	...	.....	0 7 8
179	A 136	Isidore Laviolette	...	...	...	...	...	...	40	...	...	.....	0 5 1½
180	B 136	Dlles. Amable Laviolette	...	...	...	...	...	...	20	...	...	.....	0 2 6½
181	137	Ambroise Etu	...	...	...	...	...	...	60	58	108	.....	0 7 8
182	138	Pierre Giguère	2	...	...	30	...	...	60	...	...	.....	0 7 8
183	139	Ambroise Etu	} 2	...	...	30	...	...	60	...	...	.....	0 11 5½
184	139	Do.											
185	A 140	Alexandre Perrault	1	...	...	30	...	...	30	...	...	.....	0 5 8½
186	B 140	Pierre Perrault	1	...	...	30	...	...	30	...	...	.....	0 5 8½
187	A 141	Jérémie Laporte	...	...	...	...	...	...	6	50	...	.....	0 1 2½
188	B 141	Victor Laporte	...	...	...	...	...	...	53	83	72	.....	0 10 2½
189	142	François Giguère	...	...	...	...	...	...	60	33	72	.....	0 11 6½
190	A 143	Do.	...	...	...	...	...	...	52	50	...	.....	0 10 0½
191	B 143	Jérémie Giguère	...	...	...	...	...	...	40	10	...	.....	0 7 7½
192	C 143	Moïse Laporte	...	...	...	...	...	...	20	...	...	.....	0 3 10
193	D 143	Louis C. Perrault	...	...	...	...	...	...	7	50	...	.....	0 1 4½
194	A 144	Jos. Giguère, fils de Louis	...	...	...	...	...	...	13	...	...	.....	0 2 5½
195	B 144	Edouard Prudhomme	...	...	...	...	...	...	32	...	...	.....	0 6 1
196	145	Jean Lacombe	1	5	...	30	...	...	45	...	...	.....	0 8 6½
197	146	Do.	3	...	...	30	...	...	90	...	...	.....	0 17 1
198	A 147	Jos. Giguère, fils de Louis	...	...	...	...	...	...	30	50	25	.....	0 5 10½
199	B 147	Isaac Giguère	...	...	...	...	...	...	30	50	25	.....	0 5 10½
200	148	Edouard Mousseau	...	...	...	...	...	...	68	25	50	.....	0 12 11½
201	149	Ambroise Peltier, père	2	...	...	30	...	...	60	...	...	.....	0 11 5
202	150	Jos. Zéphirin Giguère	1	...	...	10	...	...	10	...	...	.....	0 1 11
203	151	Do.	1	...	...	20	...	...	20	...	...	.....	0 3 9½
204	152	J. Bte. Dufaux	1	...	...	30	...	...	30	...	...	.....	0 5 8½
205	153	Gabriel Emery Codère	2	...	...	30	...	...	60	...	...	.....	0 11 5

No. de référence.	No. du Terrier.	NOMS DES CENSITAIRES.	ÉTENDUE DE LA CONCESSION OU DU TERRAIN POSSÉDÉ. FRONT. Arpents.	Perches.	Pieds.	PROFONDEUR. Arpents.	Perches.	Pieds	SUPERFICIE. Arpents.	Perches.	Pieds.	Emplacements ou Lots à bâtir, ou pour d'autres fins que pour des fins agricoles. VALEUR	Montant de la Rente Constituée à être payée par le Censitaire.	Voyez référence au bas.
		Concession Sud-Est, Ruisseau du Point du Jour.										£ s. d.	£ s. d.	
206	A 167	Joseph Julien dit Goyet	2		20				40				0 7 7	
207	B 167	Pierre Delisle	1		20				20				0 3 10	
208	A 168	Do.							20				0 3 10½	
209	B 168	Jean Bte. Etu							11				0 2 8	
210	A 169	Louis Rivet	2		20				40				0 7 7	
211	B 169	Jean Bte. Harnois, fils	5		20				10				0 1 11	
212	170	Do.	3		23				69				0 13 4	
213	A 171	Louis C. Perrault	1		26				26				0 4 11¼	
214	B 171	Veuve Louis Goyet	2		26				52				0 9 10½	
215	A 172	Do.	1		25				25				0 4 9	
216	B 172	Louis Goyet	2		26				52				0 9 10½	
217	A 173	Do.							11				0 7 9¾	
218	B 173	Louis Rivet							36	55			0 7 1	
219	C 173	Joseph Gourre										6 5 0	0 0 0½	
220	A 174	Louis Goyet	1		24	8			24	80			0 4 9	
221	B 174	Moïse Laporte	1		24	8			24	80			0 4 10	
222	A 175	Do.	1		24	6			24	60			0 4 10	
223	B 175	Narcisse Emery dit Codère	1	5	24	6			30	90			0 7 0½	
224	C 175	Louis Gourre	1	5	24	6			30	90			0 6 10¾	
225	176	Do.	3		25	9			77	70			0 14 9¾	
226	A 177	Jean Bte. Harnois, père							25	50			0 4 10	
227	B 177	Pierre Perrault							15				0 2 10½	
228	C 177	Edouard Perrault							36	6 216			0 6 10¼	
229	178	Charles Laporte							49	70			0 9 6	
230	179	Joseph Grenier dit Pousin	3		24				72				0 13 8½	
231	180	Alexandre Lacombe, fils	2		23				46				0 8 8¾	
232	A 181	Louis Goyet	3		23				66				0 12 6¼	
233	B 181	Isidore Papin dit Lachance										15 0 0	0 0 0½	
234	A 182	Jérémie Julien dit Goyet										6 5 0	0 0 0½	
235	B 182	Louis Gonzague Perrault							42	40	90		0 8 2¾	
236	C 182	Pierre Perrault	4		21	5			86				0 16 5¼	
237	A 183	Frs. X. Lacombe	1	5	20	5			30	75			0 5 10½	
238	B 183	Alexandre Lacombe	1	5	20	5			30	75			0 5 10½	
239	184	Frs. X. Lacombe							42	45	60		0 8 0¼	
240	185	Do.							42	45	60		0 8 0¼	

No. de référence.	No. du Terrier.	NOMS DES CENSITAIRES.	ÉTENDUE DE LA CONCESSION OU DU TERRAIN POSSÉDÉ. FRONT. Arpents.	Perches.	Pieds.	PROFONDEUR. Arpents.	Perches.	Pieds.	SUPERFICIE. Arpents.	Perches.	Pieds.	Emplacements ou Lots à bâtir, ou pour d'autres fins que pour des fins agricoles. VALEUR. £ s. d.	Montant de la Rente Constituée à être payée par Cessionnaire. £ s. d.
		Concession Sud-Est, Ruisseau du Point du Jour.—(Suite.)											
241	186	Jérémie Julien dit Goyet							64	20			0 12 1½
242	A 187	Frs. X. Lemire Marsolais							31	99	54		0 6 1
243	B 187	Narcisse Lemire Marsolais							31	99	54		0 6 1
244	A 188	J. Bte. Brazeau, fils de Frs.		5		11			5	50			0 1 1
245	B 188	J. Bte. Beignet, fils		5		11			5	50			0 1 1
246	C 188	Joseph Beignet		5		11			5	50			0 1 1
247	189	Joseph Courtois, fils	1	5		10			15				0 2 10
248	A 190	Augustin Lacombe	1	5		12	5		18	75			0 3 [illegible]
249	B 190	J. Bte. Harnois, fils de Charles	1	5		10			15				0 3 [illegible]
250	A 191	Bonaventure Lemire Marsolais							20	5			0 4 6
251	B 191	Joseph Han Chaussé							5				0 0 11
252	192	Jérémie Charland							35	36	81		0 6 8
253	A 193	Joseph Moreau Desjourdi		5		22	8		11	40			0 2 2½
254	B 193	Joseph Venne, fils de Jean Bte.		5		22	8		11	40			0 2 2½
255	C 193	Jérôme Allard Longpré		5		22	8		11	40			0 2 2½
256	194	Paul Paquet	1	5		21	8		32	70			0 6 3½
257	195	Jérémie Charland	1	5		21	6		32	40			0 6 2½
258	196	Do.	1	5		21			[illegible]				0 6 0
259	197	Do.	4			21			84				0 16 0
260	A 198	Louis Giguère, fils d'Antoine							18	91	116		0 3 3½
261	B 198	Modeste Cadran dit St. Pierre							18	91	216		0 3 3
		Concession Nord-Ouest, Ruisseau du Point du Jour.											
262	A 214	Charles Dauzois		2	9	34			8	50			0 1 1½
263	B 214	Louis Fiset	2			31	1		68	20			0 12 11
264	A 215	Antoine Giard	1			34	1		34	10			0 6 5½
265	B 215	Héritiers Noël Giard	1			34	1		34	10			0 6 5½
266	A 216	Cyriac Chaput	1			34			34				0 6 5½
267	B 216	Louis Courtois							37	3	36		0 7 1
268	A 217	Benjamin Cormier							37	13	36		0 7 1
269	B 217	Urgel Cormier							37	13	36		0 7 1½
270	C 217	Pierre R. Fauteux							74	26	72		0 14 1½
271	A 218	J. Bte. Archambault, fils							43	56	81		0 8 3½
272	B 218	Louis Juneau dit Latulippe							17	42	162		0 3 3
273	C 218	Frs. Juneau dit Latulippe							26	13	243		0 4 11½

No. de réference	No. du Terrier.	NOMS DES CENSITAIRES.	ÉTENDUE DE LA CONCESSION OU DU TERRAIN POSSÉDÉ. FRONT. Arpents	Perches.	Pieds.	PROFONDEUR. Arpents.	Perches.	Pieds.	SUPERFICIE. Arpents.	Perches.	Pieds.	Emplacements ou Lots à bâtir, ou pour d'autres fins que pour des fins agricoles. VALEUR. £ s. d.	Montant de la Rente Constituée à être payée par le Censitaire. £ s. d.	Voyez réference au bas.
		Concession Nord-Ouest, Ruisseau du Point du Jour.— (Suite.)												
271	A 219	Jos. Vincent Pichereau, père							27	56	81	.....	0 5 2¾	
275	B 219	Urgel Tellier Lafortune							27	56	81	.....	0 5 2¾	
276	A 220	Frs. Archambault							37	75	...	.....	0 7 2¾	
277	B 220	Joseph Chartier							18	87	162	.....	0 3 7½	
278	221	Michel Bourdon							112	66	216	.....	1 1 5¼	
279	222	Frs. Tellier Lafortune, père							71	3	216	.....	0 13 6¾	
280	223	Do.		2		33	8		67	60	...	.....	0 12 11¾	
281	224	Jean Forêt							159	75	...	.....	1 10 3½	
282	A 225	Benjamin Beaupré	1			24			24			.....	0 4 7	
283	B 225	Michel Devos Jolicœur	2			33	8		67	60	...	.....	0 12 11¾	
284	A 226	Joseph Laporte	1			26			26			.....	0 4 11¼	
285	B 226	Charles Grivos dit Boisjoli	2			26			52			.....	0 9 10½	
286	A 227	Joseph Brouillet							56	90	...	.....	0 10 10	
287	B 227	Michel Deveau Jolicœur	2			4	5		9			.....	0 1 8½	
288	228	Do.							12			.....	0 2 3½	
289	229	J. Bte. Arquin dit Marier							5	70	...	.....	0 1 1¼	
290	A 230	Alfred Martel	2			28			56			.....	0 10 8¼	
291	B 230	Pierre Martineau							1	67	...	.....	0 0 4	
292	231	Joseph Demers dit Dumais							76	35	...	.....	0 14 6¼	
293	A 232	Louis Martel							19	24	86	.....	0 3 8	
294	B 232	Frs. X. Etu							19	24	86	.....	0 3 10½	
295	233	Louis Migneron							42	83	173	.....	0 8 1¼	
296	234	Jos. Desroches, fils de J. Bte.							90	50	...	.....	0 17 3¼	
297	235	Denis Perrault	2			10			20			.....	0 3 9½	
298	236	Médard Lafortune	2			10			20			.....	0 3 9½	
299	A 237	Louis Venne							21			.....	0 4 0½	
300	B 237	Héritiers J. Bte. Venne							1	75	...	.....	0 0 10¾	
301	238	Jérémie Martel							58	95	270	.....	0 11 5	
302	239	Jos. Desroches, fils d'Amable							19	88	288	.....	0 3 9½	
303	A 240	Do.							13	92	72	.....	0 2 7½	
304	B 240	J. Bte. Sincerny							12	92	182	.....	0 2 5¾	
305	C 240	Raphaël Langlois							12	92	182	.....	0 2 5¾	
306	241	Jos. Desroches, fils d'Amable	1			20			20			.....	0 3 10	
307	A 242	Do.							31	77	162	.....	0 6 10	
308	B 242	J. Bte. Venne, père							3	50	...	.....	0 0 8	

No. de référence.	No. du Terrier.	NOMS DES CENSITAIRES.	ÉTENDUE DE LA CONCESSION OU DU TERRAIN POSSÉDÉ. FRONT. Arpents.	Perches.	Pieds.	PROFONDEUR. Arpents.	Perches.	Pieds.	SUPERFICIE. Arpents.	Perches.	Pieds.	Emplacements ou Lots à bâtir, ou pour d'autres fins que pour des fins agricoles. VALEUR. £ s. d.	Montant de la Rente Constituée à être payée pour ces Censives. £ s. d.
		Concession Nord-Ouest, Ruisseau du Point du Jour.— (Suite.)											
309	C 242	François Venne							18	85			0 3 8
310	D 242	J. Bte. Cusson							11	85			0 2 4
311	E 242	Frs. X. Courtois							9	42	162		0 1 9
312	F 242	Antoine Brouillet							18	85			0 3 7
313	G 242	Joseph Brouillet							18	85			0 3 7
314	243	J. Bte. Harnois, fils de Charles	1	5		20			30				0 5 8
315	244	Louis Moïse Vaillant, fils							39	83	108		0 5 10
316	245	Jérémie Charland							51	60			0 9 11
317	246	Charles Harnois							119	45	252		1 2 0
318	247	Jean Marie Langlois							60	11	36		0 11 7
		Grande Savanne.											
319	279	Louis Venne							45				0 8 2
320	A 280	Joseph Champoux	1			21	6		21	60			0 4 1
321	B 280	Charles Marcil		5		21	6		10	80			0 2 0
322	C 280	Dlles. Joseph Morin		5		21	6		10	80			0 2 0
323	D 280	Bénoni Perrault	1			21	6		21	60			0 4 1
324	81	J. Bte. Fiset	3			21	6		64	80			0 12 3
325	82	Frs. Régis Allard	1	5		21	6		32	10			0 6 1
326	83	Joseph Piché, fils							32	16			0 6 1
327	84	Jules Desroches	1	5		21	6		32	10			0 6 1
328	85	Pierre Laperche St. Jean	1	5		21	6		32	10			0 6 1
		Concession Sud-Est, Rivière L'Assomption.											
329	303	J. Bte. Beaudry, fils							101				0 19 10
330	A 304	Louis Robillard	2			40			80				0 15 1
331	B 304	Gilbert Morin							101	33	108		0 19 2
332	305	Michel Laperche, fils							16	50			0 3 3
333	A 306	Michel Coiton St. Jean							41	75			0 7 11
334	B 306	J. Bte. Beaupré							41	75			0 7 11
335	307	Urgel Lafortune	2	5		40			100				0 19 0
336	308	Joseph Beaupré, fils	2	5		20			50				0 9 5
337	309	Joseph Goyet	3			40			120				1 2 10
338	310	Placide Cormier	3			40			120				1 2 10
339	311	Léon Moreau Duplessis	2	5		20			50				0 9 5
340	312	J. Bte. Harnois							139	50			1 6 10

No. de référence.	No. du Terrier.	NOMS DES CENSITAIRES.	ÉTENDUE DE LA CONCESSION OU DU TERRAIN POSSÉDÉ. FRONT. Arpents.	Perches.	Pieds.	PROFONDEUR. Arpents.	Perches.	Pieds.	SUPERFICIE. Arpents.	Perches.	Pieds.	Emplacements ou Lots à bâtir, ou pour d'autres fins que pour des fins agricoles. VALEUR. £ s. d.	Montant de la Rente Constituée à être payée par le Censitaire. £ s. d.	Voyez référence au bas.
		Concession Sud-Est, Rivière L'Assomption.—(Suite.)												
341	313	Frs. Lafortune							77	36	108		0 14 7½	
342	314	Do.							64	33	108		0 12 4½	
343	315	Jean Forêt	3			40			120				1 2 10	
344	316	Michel Deveau Jolicœur	3			40			120				1 2 10	
345	A 317	Benjamin Beaupré							37	16	216		0 7 1¾	
346	B 317	Charles Beaupré							37	16	216		0 7 1¾	
347	A 318	Do.							63	73			0 11 9¼	
348	B 318	Benjamin Beaupré							63	73			0 11 9¼	
349	319	Pierre Martineau	3			40			120				1 2 10	
350	320	Léopold Rivet							128	44	144		1 4 5½	
351	321	Veuve Joseph Goyet							99	15	270		0 18 10¼	
352	A 322	Do.							89				0 16 10¼	
353	B 322	Louis Goyet							102	91	216		0 19 6¼	
354	323	Veuve Joseph Goyet							97	55	180		0 18 4¾	
355	324	Joseph Piché							124	25	268		1 4 11¼	
356	325	Louis Beaudoin, fils							95	71	270		0 18 2¼	
357	A 326	Do.							19	55			0 3 7¾	
358	B 326	Frs. Poliquin							68				0 12 10¾	
359	C 326	Pierre Lassalle							19	55			0 3 8¼	
360	327	Louis Migneron							73	32			0 15 0	
361	328	Charles Harnois							84	39	162		0 16 1	
362	329	J. Bte. Fiset							82	32			0 15 7¾	
363	330	Jules Desroches							50	51	108		0 9 7	
364	331	Do.							22	83	108		0 4 4¾	
365	A 349	Placide Cormier							13	95			0 3 9	
366	B 349	Louis Goyet							13	95			0 3 9	
		Partie Nord-Est du Village D'Industrie au Sud-Ouest du Chemin à Rails de Rawdon et du Village D'Industrie.												
	1	Antoine Bazinet									16200	4 0 0	0 9 4½	
	2	Pierre Imbleau									16200	4 0 0	0 9 4½	
	3	Héritiers Joseph Lafortune									16200	4 0 0	0 9 4½	
	4	Léon Lemaire St. Germain									16200	4 0 0	0 9 4½	
	5	François Morin									16200	4 0 0	0 9 4½	
									15079	28	160	£8004 10 0	£145 3 0	

PROVINCE DU CANADA,
BAS CANADA.

Je soussigné, NORBERT DUMAS, un des Commissaires en vertu de l'Acte Seigneurial de 1854 certifie avoir fait, conformément à la loi, le présent Cadastre de la partie de la Seigneurie de Lavaltrie, ci-dessus nommée. Et maintenant, en procédant à clore, comme je clos finalement, par les présentes, le dit Cadastre, je fixe la valeur totale des divers droits et biens lucratifs de la dite Seigneurie aux sommes suivantes, viz:

	$	cts.
1o. Valeur des cens et rentes.....	9676	66
2o. Valeur des lods et ventes.....	4403	04
3o. Valeur du moulin banal.....	2800	00
4o. Valeur du manoir et domaine Seigneuriaux.....	2200	00
	$19079	70

La Seigneuresse n'a droit à aucune autre indemnité, et il n'y a aucuns autres droits ni biens lucratifs à estimer dans cette dite Seigneurie, outre ceux qui apparaissent et qui sont énumérés ci-dessus.

De sorte que la valeur totale de la dite Seigneurie se trouve être de la somme de dix-neuf mille soixante-et-dix-neuf piastres et soixante-et-dix centins, à laquelle somme je la fixe.

Daté à Lavaltrie, le 16 Mai, 1857.

NORBERT DUMAS,
Commissaire.

Province du Canada,
Bas Canada.

Je, soussigné, NORBERT DUMAS, un des Commissaires en vertu de l'Acte Seigneurial Refondu, ai ..., en triplicata et conformément à la loi, le présent cadastre abrégé du Fief Lavaltrie.

Les rentes constituées, payables à la seigneuresse de ce Fief par les censitaires d'icelui, et la valeur ... droits casuels, pour l'abolition desquels une indemnité est accordée, par le gouvernement de cette province, à dite seigneuresse, pour le rachat du droit de lods et ventes, sont celles qui apparaissent au présent cadastre.

De plus les droits de la couronne, dans ce Fief, consistent dans le droit de quint, lequel droit de quint ... computé en formant une année commune sur le quint accru dans le Bas Canada, pendant les vingt-cinq ... immédiatement antérieures à la passation de l'acte seigneurial de 1854, et réparti sur le dit Fief, en ... vertu des dispositions du dit acte, et se monte à une somme annuelle de quatorze piastres et trente ... cents..... $14 30

Et en foi de tout ce que dessus j'ai signé.

Montréal, 24 Janvier, 1861.

Commissaire sous l'Acte Seigneurial Refondu.

QUÉBEC:

...rimé par STEWART DERBISHIRE et GEORGE DESBARATS, Imprimeur de Sa Très-Excellente Majesté la Reine.

...78.

1861.

Procéd

IEF T

POSSÉDÉ P

Fait le 24

No. 79.

CANADA, B. C.

Procédés sous l'Acte Seigneurial de 1854 et ses amendements.

CADASTRE ABRÉGÉ

DU

FIEF TAILLANT, "PARTIE DE LAVALTRIE,"

POSSÉDÉ PAR DAME MARIE ANGÉLIQUE TARRIEU TAILLANT DE LANAUDIÈRE, ÉPOUSE DE ZAIL CHAPUT, ÉCUYER.

Fait le 24 Janvier, 1861, par **NORBERT DUMAS**, Ecuyer, Commissaire.

No. de référence	No. de Terrier.	
1	A 24	
2	B 24	
3	C 24	
4	D 24	
5	A 25	
6	B 25	
7	C 25	
8	D 25	
9	E 25	
10	26	
11	A 27	
12	B 27	
13	A 28	
14	B 28	
15	C 28	
16	A 29	
17	B 29	
18	C 29	
19	A 30	
20	B 30	
21	C 30	
22	D 30	
23	31	
24	A 32	
25	B 32	
26	A 33	
27	B 33	
28	A 34	
29	B 34	
30	C 34	
31	35	
32	D 36	
33	E 36	
34	F 36	
35	A 37	
36	B 37	

No. de référence	No. de Terrier.	NOMS DES CENSITAIRES.	ÉTENDUE DE LA CONCESSION OU DU TERRAIN POSSÉDÉ. FRONT. Arpents	Perches	Pieds	PROFONDEUR. Arpents	Perches	Pieds	SUPERFICIE. Arpents	Perches	Pieds	Emplacements ou Lots à bâtir, ou pour d'autres fins que pour les fins agricoles. VALEUR. £ s. d	Montant de la Rente Constituée à être payée par le Censitaire. £ s. d.	Voyez référence au bas.
		Concession Grande Côte.												
1	A 24	Joseph Z. Giguère							97	51	216	.....	0 18 6½	
2	B 24	Pierre Renaud							....	25	...	20 0 0	0 0 0½	
3	C 24	Frs. Renaud							....	25	...	20 0 0	0 0 0½	
4	D 24	François Lusignan							....	50	...	22 10 0	0 0 0½	
5	A 25	Pierre Lacombe							34	49	288	.....	0 6 6¾	
6	B 25	Isaac Benoit										125 0 0	0 0 0½	
7	C 25	Jos. Lacombe, fils							34	49	288	.....	0 6 6¾	
8	D 25	Pierre Poliquin, fils										35 0 0	0 0 0½	
9	E 25	Charles Poliquin										10 0 0	0 0 0½	
10	26	Edouard Mousseau							63	21	270	.....	0 12 0¾	
11	A 27	Veuve Louis Bourgeau							22	61	288	.....	0 4 4¼	
12	B 27	Jos. Niquette							5	...	...	.....	0 0 11½	
13	A 28	Do.										.....	0 0 11½	
14	B 28	Veuve Michel Collins							....	25	...	10 0 0	0 0 0½	
15	C 28	Frs. Grivos dit Boisjoli							20	1	81	.....	0 4 0	
16	A 29	Jos. Lacombe, père							47	56	81	.....	0 9 0¼	
17	B 29	Jos. Lacombe, fils							25	...	...	.....	0 4 9	
18	C 29	Edouard Mousseau							5	...	...	.....	0 0 11½	
19	A 30	Maxime Robillard							101	81	...	.....	0 16 9½	
20	B 30	Louis Robillard							101	81	...	.....	0 16 9½	
21	C 30	Frs. Beaudry							....	...	...	10 0 0	0 0 0½	
22	D 30	Cléophas Giguère							....	...	...	30 0 0	0 0 0½	
23	31	Louis Grivos dit Boisjoli							167	2	162	.....	1 10 1¼	
24	A 32	Jacques Robillard	2	5	90	...	...	...	225	...	...	.....	2 0 11	
25	B 32	Louis Etu							....	...	...	30 0 0	0 0 0½	
26	A 33	Joseph Morin							120	...	...	.....	1 1 3½	
27	B 33	Pierre Duhamel							15	...	...	.....	0 2 10	
28	A 34	Barthélemy Chevalier							15	...	...	.....	0 2 10½	
29	B 34	Augustin Chevalier							15	...	...	.....	0 2 10½	
30	C 34	Narcisse Robillard							176	62	162	.....	1 12 7	
31	35	Do.	1	5	81	...	...	...	121	50	...	.....	1 5 0¼	
32	D 36	Joseph Giguère							117	91	...	.....	1 2 2¾	
33	E 36	Alexander Christie							9	75	...	.....	0 1 10¼	
34	F 36	Narcisse Bleau							9	75	...	.....	0 1 10¼	
35	A 37	Abraham Lafontaine							160	10	...	.....	1 10 2	
36	B 37	Louis Morin							20	...	...	.....	0 3 9½	

1° *Fief Taillant.*

No. de référence.	No. du Terrier.	NOMS DES CENSITAIRES.	ÉTENDUE DE LA CONCESSION OU DU TERRAIN POSSÉDÉ. FRONT. Arpents.	Perches.	Pieds.	PROFONDEUR. Arpents.	Perches.	Pieds.	SUPERFICIE. Arpents.	Perches.	Pieds.	Emplacements ou Lots à bâtir, ou pour d'autres fins que pour des fins agricoles. VALEUR. £ s. d.	Montant de la Rente Constituée à être payée par le Censitaire. £ s d.
		Concession Grande Côte.— (Suite.)											
37	A 38	Louis Peltier	1	7	...	95	...	...	161	50	...	.....	0 18 10½
38	B 38	Narcisse Han dit Chaussé	1	7	...	12	...	...	20	40	...	.....	0 4 0½
39	D 39	Albert Latour	...	...	...	...	...	...	96	90	...	.....	0 11 4
40	E 39	Jean Bte. Etu	...	...	...	...	...	...	5	...	...	.....	0 0 11½
41	F 39	Narcisse Beaupré	...	...	...	...	...	...	17	...	...	.....	0 1 10
42	G 39	Amable Giguère	...	...	...	...	...	...	14	...	...	.....	0 1 10
43	40	Joseph Morin	1	7	9	84	...	...	147	...	...	.....	1 1 7½
44	A 41	J. Bte. Etu, fils de Pierre	1	7	9	84	...	...	147	...	...	.....	1 1 7½
45	B 41	Louis Chaussé	...	...	...	...	...	...	...	...	...	10 0 0	0 0 0
46	42	Amable Giguère	...	...	...	...	...	...	132	34	309	.....	0 9 10½
47	43	Frs. Perrault	...	...	...	...	...	...	129	32	297	.....	0 11 2½
48	44	Frs. Peltier	1	5	...	84	...	...	126	...	...	.....	0 0 5
49	45	Frs. Martineau	1	7	...	84	...	...	142	80	...	.....	0 0 5
		Nord-Ouest de la Rivière St. Jean.											
50	A 105	Joseph Etu	...	...	...	...	...	...	9	55	...	.....	0 1 9½
51	B 105	Pierre Etu	2	2	9	12	...	...	27	...	...	.....	0 5 2
52	A 106	Joseph Etu	...	7	9	40	...	...	30	...	...	.....	0 5 8½
53	B 106	Jérémie Brault	...	7	9	40	...	...	30	...	...	.....	0 5 8½
54	107	Do.	...	...	...	...	...	...	107	50	...	.....	1 0 5½
55	108	Joseph Z. Giguère	...	...	...	...	...	...	67	1	36	.....	0 15 1
56	A 109	Jérémie Brault	...	...	...	...	...	...	33	75	...	.....	0 6 5½
57	B 109	Edouard Mousseau	...	...	...	...	...	...	101	25	...	.....	0 19 0
58	110	Do.	...	7	9	60	...	...	45	...	...	.....	0 8 6
59	111	Anselme Brault	1	5	...	60	...	...	90	...	...	.....	0 17 1
60	A 112	Jérémie Brault	...	5	...	60	...	...	30	...	...	.....	0 5 7½
61	B 112	Pierre Poliquin, père	...	...	...	...	...	...	...	...	...	10 0 0	0 0 0
62	A 113	Jérémie Brault	...	4	9	60	...	...	27	...	...	.....	0 5 2
63	B 113	Veuve Michel Charland	1	4	9	60	...	...	87	...	...	.....	0 16 4
64	114	Héritiers Louis Bourgeau, fils	...	9	9	63	...	...	59	85	...	.....	0 11 5
		Côte de la Rivière St. Antoine.											
65	154	Dr. Chs. Dorion	2	...	...	30	...	...	60	...	...	.....	0 11 5
66	155	Frs. X. Perrault	...	...	...	...	...	...	27	74	144	.....	0 5 3½
67	156	Pierre Perrault, fils	...	...	...	...	...	...	48	15	180	.....	0 9 0½
68	157	Laurent Bram Bourdelais	...	...	...	...	...	...	37	62	270	.....	0 7 3½

No. de référence.	No. du Terrier.	NOMS DES CENSITAIRES.	ÉTENDUE DE LA CONCESSION OU DU TERRAIN POSSÉDÉ. FRONT. Arpents.	Perches.	Pieds.	PROFONDEUR. Arpents.	Perches.	Pieds.	SUPERFICIE. Arpents.	Perches.	Pieds.	Emplacements ou Lots à bâtir, ou pour d'autres fins que pour des fins agricoles. VALEUR. £ s. d.	Montant de la Rente Constituée à être payée par le Censitaire. £ s. d.	Voyez référence au bas.
		Concession Côte de la Rivière St. Antoine.—(Suite.)												
69	A 158	Pierre Lacombe	...	...	...	...	...	...	42	58	108	.... .	0 8 2¼	
70	B 158	Joseph Lacombe, fils	...	...	...	...	...	...	42	58	108	.....	0 8 2¼	
71	C 159	Antoine Paré	...	...	...	...	...	...	41	...	...	.....	0 7 11	
72	D 159	J. Bte. et Ludger Perrault	...	...	...	...	...	...	3	...	...	.....	0 0 6¾	
73	E 160	Do.	...	...	...	...	...	...	42	20	...	.....	0 8 0½	
74	F 160	Veuve Michel Charland	...	...	...	...	...	...	21	10	...	.....	0 3 11¾	
75	161	Alexis Perrault Chateauguay	3	...	...	13	...	...	39	...	...	.....	0 7 4	
76	162	Dame Veuve A. T. Voyer	6	...	...	18	5	...	111	...	...	.....	.....	
77	A 163	Joseph Giguère	1	1	...	23	...	...	25	30	...	.....	0 3 9½	
78	B 163	Benjamin Piché	1	1	...	23	...	...	25	30	...	.....	0 3 9½	
79	164	Charles Rivet	1	...	...	22	5	...	22	50	...	.....	0 4 3¼	
80	A 165	Do.	...	5	...	22	5	...	11	25	...	.....	0 2 1¾	
81	B 165	Barthélemy Niquette	...	5	...	22	5	...	11	25	...	.....	0 2 1¾	
82	C 165	Joseph Lacombe, fils	...	5	...	22	5	...	11	25	...	.....	0 2 1¾	
83	D 165	Pierre Laforêt	...	5	...	22	5	...	11	25	...	.....	0 2 1¾	
84	166	Damien Thérien	...	...	...	...	...	...	18	...	...	.....	0 3 0½	
		Sud-Est, Ruisseau du Point du Jour.												
85	199	François Forêt	...	...	...	...	...	...	65	57	54	.....	0 12 5½	
86	A 200	Do.	1	...	...	21	5	...	21	50	...	.....	0 4 0¾	
87	B 200	Louis Giguère	2	...	...	21	5	...	43	...	...	.....	0 8 2¼	
88	201	Joseph Lévi Martel	3	...	...	20	...	...	60	...	...	.....	0 11 5	
89	A 202	Théophile Brouillet	1	5	...	20	...	...	30	...	...	.....	0 5 8½	
90	B 202	Héritiers J. Bte. Moreau	1	5	...	20	...	...	30	...	...	.....	0 5 8½	
91	203	Joseph Elie Turgeon	2	...	...	20	...	...	40	...	...	.....	0 7 6½	
92	204	Do.	...	...	...	...	...	...	40	88	288	.....	0 7 8¾	
93	205	Do.	...	...	...	...	...	...	80	55	180	.....	0 15 4¾	
94	206	Joseph Dalpé Pariseau	...	...	...	...	...	...	12	56	36	.....	0 2 4¼	
95	A 207	Frs. Juneau Latulippe	...	...	...	...	...	...	5	...	...	.....	0 0 11½	
96	B 207	Joseph Elie Turgeon	...	...	...	...	...	...	15	...	...	.....	0 2 10½	
97	208	Do.	...	...	...	...	...	...	51	27	162	.....	0 9 7¾	
98	209	Do.	3	8	14	20	...	...	77	55	180	.....	0 14 8¾	
99	210	Théophile Brouillet	3	8	14	20	...	...	77	55	180	.....	0 14 8¾	
100	211	Jos. Elie Turgeon	...	...	...	...	...	...	113	50	...	.....	1 1 6½	

No. de référence.	No. du Terrier.	NOMS DES CENSITAIRES.	ÉTENDUE DE LA CONCESSION OU DU TERRAIN POSSÉDÉ. FRONT. Arpents.	Perches.	Pieds.	PROFONDEUR. Arpents.	Perches.	Pieds.	SUPERFICIE. Arpents.	Perches.	Pieds.	Emplacements ou Lots à bâtir, ou pour d'autres fins que pour des fins agricoles. VALEUR. £ s. d.	Montant de la Rente Constituée à être payée par le Censitaire. £ s. d.
		Concession Sud-Est, Ruisseau du Point du Jour.—(Suite.)											
101	212	Narcisse Martel	1	5		30			45				0 2 2½
102	A 213	Do.	1			42			42				0 0 1
103	B 213	Frs. Brazeau	2			42			84				0 0 3
104	C 213	Jos. Courtois, père							1				0 0 0
		Nord-Ouest, Ruisseau du Point du Jour.											
105	248	Louis Migneron							39	84	132		0 7 6
106	249	Frs. X. Etu	2			20			40				0 7 6
107	250	Do.							41	13	108		0 7 8
108	A 251	Jacques Chaput							59	72	72		0 11 5
109	B 251	Jos. Migneron							1			30 0 0	0 0 0
110	252	Frs. X. Etu							3	20			0 0 9
111	253	Louis Chagnon Raymond							31	74	247		0 6 1
112	254	Pierre U. Archambault							31	74	247		0 6 1
113	255	Louis Beaudoin, fils							15	40			0 3 0
114	256	Frs. Régis Allard							47	25			0 8 10
115	257	J. Bte. Desroches, fils							25	32	32		0 16 1
116	258	Louis Venne	4			20			80				0 15 1
117	259	Benjamin Debusat dit St. Germain							10	62	72		0 2 1
118	C 260	Jos. Courtois, père	1			20			20				0 3 9
119	A 260	Frs. X. Courtois, fils	1			20			20				0 3 9
120	B 260	Charles Harnois							6	70			0 1 4
121	261	Frs. X. Brouillet	2			20			40				0 7 6
122	262	Ambroise Gignère, fils d'Ant.	2			20			40				0 7 6
123	D 263	Louis Moïse Vaillant	2			7			14				0 2 8
124	E 263	Ambroise Gignère, fils d'Ant.							11	37	62		0 2 1
125	F 263	Théophile Payette							11	62	162		0 2 6
126	264	Antoine Jetté	4			23			92				0 17 5
127	265	Jos. Courtois, père	1			20			20				0 3 9
128	A 266	Do.	1			14			14				0 2 8
129	B 266	J. Bte. Chalifoux	1			6			6				0 1 1
130	267	Xavier Courtois	1			20			20				0 3 9
131	268	J. Bte. Brouillet	1			20			20				0 3 9
132	269	Pierre Beaudoin, fils	3			20			60				0 11 3
133	270	Joseph Courtois, père		7	9	20			15				0 2 10

No. de référence.	No. du Terrier.	NOMS DES CENSITAIRES.	ÉTENDUE DE LA CONCESSION OU DU TERRAIN POSSÉDÉ. FRONT. Arpents.	Perches.	Pieds.	PROFONDEUR. Arpents.	Perches.	Pieds.	SUPERFICIE. Arpents.	Perches.	Pieds.	Emplacements ou Lots à bâtir, ou pour d'autres fins que pour des fins agricoles. VALEUR. £ s. d.	Montant de la Rente Constituée à être payée par le Censitaire. £ s. d.	Voyez ci-devant au las.
		Concession Nord-Ouest, Ruisseau du Point du Jour. — (Suite.)												
134	271	Louis Courtois.....	...	7	9	20	.....		15	...	...	.....	0 2 10½	
135	272, 273	Joseph Courtois, fils.....	...	.....	.....	.....	.....		53	77	252	.....	0 10 4	
136	A 274	Joseph Courtois, père.....	.....	.....	.....	.....	.....		4	20	...	.....	0 0 9½	
137	B 274	Joseph Pauzé.....	1	.....		15	6	...	15	60	...	.....	0 3 1¼	
138	275	François Venne.....	...	.....	.....	.....	.....		36	77	252	.....	0 7 0½	
139	C 276	Joseph Courtois, père.....	.....	.....	.....	.....	.....		19	20	...	.....	0 3 7¾	
140	D 276	Narcisse Charland.....	.....	.....	.....	.....	.....		20	50	...	.....	0 3 10½	
141	277	Frs. X. Brouillet.....	...	.....	.....	.....	.....		11	...	...	.....	0 2 1¾	
142	278	Do.	...	.....	.....	.....	.....		6	.....		.....	0 1 1¾	
													£51 3 2¼	

(1) Excepté des Lods et Ventes par Titre.

PROVINCE DU CANADA,
BAS CANADA.

Je, soussigné, NORBERT DUMAS, un des Commissaires en vertu de l'Acte Seigneurial de 1854, certifie avoir fait, conformément à la loi, le présent Cadastre de la partie de la Seigneurie de Lavaltrie, susnommée. Et maintenant en procédant à clore, comme je clos finalement, par les présentes, le dit Cadastre, je fixe la valeur totale des divers droits et biens lucratifs de la dite Seigneurie aux sommes suivantes, viz :

	$ cts.
1o. Valeur des cens et rentes.....	3410 62
2o. Valeur des lods et ventes.....	3845 54
3o. Valeur du moulin banal.....	4000 00
4o. Valeur du manoir et domaine.....	3000 00
	$ 14256 16

Il n'y a aucuns autres droits ni biens lucratifs à estimer dans cette dite Seigneurie, outre ceux qui paraissent et qui sont énumérés ci-dessus.

De sorte que la valeur totale de la dite Seigneurie se trouve être de la somme de quatorze mille deux cinquante-six piastres et seize centins, à laquelle somme je la fixe.

Daté à Lavaltrie, le 16 Mai, 1857.

NORBERT DUMAS,

Commissaire.

Province du Canada,
Bas Canada.

Je, soussigné, NORBERT DUMAS, un des Commissaires en vertu de l'Acte Seigneurial Refondu, fait, en triplicata et conformément à la loi, le présent cadastre abrégé du Fief Taillant.

Les rentes constituées, payables à la seigneuresse de ce Fief par les censitaires d'icelui, et la valeur des droits casuels, pour l'abolition desquels une indemnité est accordée, par le gouvernement de cette Province, à dite seigneuresse, pour le rachat du droit de lods et ventes, sont celles qui apparaissent au présent cadastre.

De plus les droits de la couronne, dans ce Fief, consistent dans le droit de quint, lequel droit de quint est computé en formant une année commune sur le quint accru dans le Bas Canada, pendant les vingt-cinq années immédiatement antérieures à la passation de l'acte seigneurial de 1854, et réparti sur le dit Fief en vertu des dispositions du dit acte, et se monte à une somme annuelle de dix piastres et soixante-cinq centins..... $10 65

Et en foi de tout ce que dessus j'ai signé.

Montréal, 24 Janvier, 1861.

Commissaire sous l'Acte Seigneurial Refondu

QUÉBEC:

Imprimé par STEWART DERBISHIRE et GEORGE DESBARATS, Imprimeur de Sa Très-Excellente Majesté la Reine.

1861.

No. 80.

CANADA, B. C.

Procédés sous l'Acte Seigneurial de 1854 et ses amendements.

CADASTRE ABRÉGÉ

DE LA

BARONNIE DE LONGUEUIL,

POSSÉDÉE PAR CHARLES IRWIN GRANT, ECUYER.

Fait le 24 Janvier, 1861, par HENRY JUDAH, Ecuyer, Commissaire.

INDEX DES CONCESSIONS, ETC.,

AU

CADASTRE ABRÉGÉ

DE LA

BARONNIE DE LONGUEUIL.

		Page.
Paroisse de Longueuil.	Ilets Verts sur le Fleuve St. Laurent, Ilet Nord Est	3
Do.	Ilet Sud-Ouest	3
Do.	Premier Rang sur le Fleuve St. Laurent.	3
Do.	Première Concession sur le Fleuve St. Laurent	4
Village de Longueuil.	Côté Nord de la rue St. Charles.	5
Do.	Côté Sud de la rue St. Charles	6
Do.	Côté Nord-Est du Chemin de Chambly	7
Do.	Côté Nord de la rue St. André	7
Do.	Côté N.E. du chemin de Chambly.	8
Do.	Sur la Commune	8
Do.	Sur le Domaine	9
Do.	Côté Nord Est de la Rue Caroline.	10
Do.	Côté Sud-Est de la rue St. Charles.	11
Do.	Côté Sud-Ouest de la rue Charlotte.	11
Do.	Coté Nord-Ouest de la rue St. Charles.	11
Do.	Côté Nord-Est de la rue Grant	11
Do.	Côté Sud-Ouest de la rue Grant.	12
Do.	Côté Nord-Est de la rue St. Alexandre	13
Do.	Côté Nord de la Rue St. Charles	13
Do.	Continuation du Côté Nord-Est de la rue St. Alexandre	13
Do.	Côté Sud-Ouest de la rue St. Alexandre	13
Do.	Côté Nord-Est de la rue St. Jacques	14
Do.	Côté Sud-Ouest de la rue St. Jacques	14
Do.	Coté Nord-Est de la rue St. Thomas	14
Do.	Côté Sud-Ouest de la rue St. Thomas	15
Do.	Côté Nord-Est de la rue St. Jean.	16
Do.	Coté Sud Ouest de la rue St. Jean.	16
Do.	Coté Nord-Est de la rue St. Jean.	17
Emplacements de la terre de J. E. Guilbault, au Village Longueuil		18
Do.	Chemin Public	18
Do.	Rue Longueuil	18
Do.	Rue Sophie	19
Do.	Rue Ferdinand	19
Do.	Rue Napoléon	20
Do.	Rue Chambly	21
Do.	Rue Napoléon	22
Do.	Rue Chambly	22
Do.	Rue Ferdinand	23
Do.	Rue Sophie	23
Do.	Rue Longueuil	24
Do.	Chemin Public	24
Paroisse de Longueuil.	Première Concession sur le Fleuve St. Laurent, haut du Village de Longueuil	25
Do.	Lac et Savanne de Longueuil	27
Do.	Bassin de Longueuil	27
Do.	Gentilly. Rang N. E., Longueuil.	27
Do.	Chemin de Chambly. Côté Nord-Est, Longueuil	28
Do.	Première Partie du Fief Lanaudière	29
Do.	Fin de la Première Partie du Fief Lanaudière	30
Do.	Concession Côté Nord-Est du Chemin de Chambly	31
Do.	Côté Sud-Ouest du Chemin de Chambly	34
Do.	Deuxième Partie du Fief Lanaudière	35
Do.	Fin de la Deuxième Partie du Fief Lanaudière	35
Do.	Concession Côté Sud-Ouest du Chemin de Chambly	37
Do.	Concession du Côteau Rouge	39
Do.	Seconde Concession du Petit St. Charles	40

		Page.
Paroisse de Longueuil.	Troisième Concession du Petit St. Charles	41
Do.	Concession de la Côte Noire et de la Grande Ligne	43
Do.	Concession de la Pinière	45
Paroisse de Laprairie.	Concession de la Pinière	47
Paroisse de Chambly.	Concession Nord-Ouest de la Petite Rivière Montréal	48
Do.	Terrain des Sœurs de l'Hôpital Général de Montréal	50
Do.	Concession Côté Sud-Ouest du Chemin de Chambly	50
Do.	Côté Nord-Est du Chemin de Chambly	51
Do.	Concession des Quarante, sur la Petite Rivière Montréal	52
Do.	Côté Sud-Est de la Petite Rivière Montréal. Première Concession.	53
Do.	Côté Sud-Est de la petite rivière Montréal. Seconde Concession.	53
Paroisse de St. Jean l'Evangéliste.	Première Concession sur la Rivière Richelieu	54
Village de St. Jean.	Rue du Front, Côté Nord-Est	54
Do.	Rue du Front, Côté Sud-Ouest	55
Do.	Rue McCumming, Côté Nord-Est	55
Do.	Rue McCumming, Côté Sud-Ouest	56
Do.	Rue Busby, Côté Nord-Est	56
Do.	Rue Busby, Côté Sud-Ouest	57
Do.	Rue Longueuil, Côté Nord-Est	57
Do.	Rue du Pin, Côté Nord-Est	58
Do.	Rue Longueuil, Côté Sud Ouest	58
Do.	Rue du Chêne, Côté Sud-Est	59
Do.	Rue Grant, Côté Nord-Est	59
Do.	Rue Grant, Côté Sud-Ouest	60
Do.	Rue Jean, Côté Nord Est	60
Do.	Rue Jean, Côté Sud-Ouest	61
Do.	Rue Albert, Côté Est	61
Do.	Rue Jacques ou Chemin de Bernier, Côté Sud	62
Do.	do. Côté Nord	62
Do.	Rue du Milieu, Côté Sud	63
Do.	do. Côté Nord	63
Do.	do. Côté Sud	64
Do.	do. Côté Nord	64
Paroisse de St. Jean l'Evangéliste.	Première Concession sur la Rivière Richelieu	65
Paroisse de St. Luc,	Première Concession sur la Rivière Richelieu	66
Do.	Seconde Concession sur la Rivière Richelieu	66
Do.	Troisième Concession sur la Rivière Richelieu	67
Do.	Isles Ste. Thérèse	67
Do.	Concession du Côteau et de la Savanne	68
Paroisse de St. Jean l'Evangéliste.	Seconde Concession de la Rivière Richelieu	68
Paroisse de St. Luc.	Seconde Concession de la Rivière Richelieu	69
Paroisse de St. Jean l'Evangéliste.	Troisième Concession de la Rivière Richelieu	69
Paroisse de Ste. Marguerite de Blairfindie.	Concession Nord-Ouest de la Rivière Montréal	70
Do.	Première Concession Sud-Est de la Rivière Montréal	70
Do.	Village de L'Acadie	71
Do.	Première Concession Sud-Est de la Rivière Montréal	71
Do.	Côté Est du Chemin de St. Jean	72
Village de L'Acadie.	Première Concession. Côté Ouest du Chemin de St. Jean	72
Do.	Première Concession Sud-Est de la Rivière Montréal	73
Paroisse de Ste. Marguerite de Blairfindie.	Côté Sud-Est la Rivière Montréal	73
Do.	Seconde Concession Sud-Est de la Rivière Montréal	74
Do.	Concession de la Grande Ligne	74
Paroisse de St. Valentin.	Concession de la Grande Ligne	75

No. de référence.	No. du Terrier.	NOMS DES CENSITAIRES.	ÉTENDUE DE LA CONCESSION OU DU TERRAIN POSSÉDÉ. FRONT. Arpents.	Perches.	Pieds.	PROFONDEUR. Arpents.	Perches.	Pieds.	SUPERFICIE. Arpents.	Perches.	Pieds.	Emplacements ou Lots à bâtir, ou pour d'autres fins que pour des fins agricoles. VALEUR.	Montant de la Rente Constituée à être payée par le Censitaire.	Voyez référence au lieu.
												£ s. d.	£ s. d.	
		Paroisse de Longueuil. Ilets Verts sur le Fleuve St. Laurent, Ilet Nord-Est.												
1		Veuve Toussaint Dubuc.....	...	...	...	...	...	...	11	50	...	.....	0 11 10	

ERRATA.

No. de référence.		Nature de l'Erreur.		
75	Rente Constituée.....	*au lieu de*	£10 0 0.....	*lisez* £0 10 0
76	Do.	"	£10 0 0.....	" £0 10 0
714	Front.....	"	5 arp. 5 " 5 " 5 "	" 5 arpents 5 " 5 " 3 "
864	Nom.....	"	Saussé.....	" Sassé
1185	Superficie	"	5 arpents, ...	" 51 arpents
1275	Do.	"	35 perches.....	" 35 perches
1393	Rente Constituée	"	£0 11 17½.....	" £0 11 7½
1634	Nom.....	"	Provens	" Rovens
1793	Do.	"	Frenette	" Farnette
2024	Emplacements..... ...	"	£75 0 0.....	" £15 0 0
2032	Rente Constituée.....	"	£0 1 3.....	" £0 13 4
2054	Nom.....	"	Brault.....	" Bréault
2082	Rente Constituée	"	£1 0 7½.....	" £0 0 7½
2597	Superficie.....	"	180 pieds.....	" 108 pieds

Longueuil. No. 80.

Heritiers Fournier *et al*.....	2	2	5½	...	...	...	5	10	315	.....	0	4	0
Antoine Fournier.....	...	5	10	...	...	...	1	28	234	.....	0	1	0
Héritiers Fournier.....	...	5	10	...	...	...	1	2	72	.....	0	0	11½
Louis Bourdon.....	...	5	10	...	...	...	1	22	72	.....	0	0	11
Héritiers Fournier.....	1	2	4	...	...	...	2	32	92	.....	0	1	10
Héritiers Fournier et Antoine Fournier.....	3	8	8½	...	...	...	3	27	...	.....	0	2	7
Premier Rang sur le Fleuve St. Laurent.													
Veuve Joseph Bourdon.....	3	1	8	32	5	...	102	19	168	.....	0	9	3
Joseph Dubuc.....	3	1	8	20	...	...	62	88	72	.....	0	3	6

INDEX DES CONCESSIONS, ETC.,
AU
CADASTRE ABRÉGÉ
DE LA
BARONNIE DE LONGUEUIL.

		Page.
Paroisse de Longueuil.	Ilets Verts sur le Fleuve St. Laurent, Ilet Nord Est	3
Do.	Ilet Sud-Ouest	3
Do.	Premier Rang sur le Fleuve St. Laurent.	3
Do.	Première Concession sur le Fleuve St. Laurent	4
Village de Longueuil.	Côté Nord de la rue St. Charles.	5
Do.	Côté Sud de la rue St. Charles	6
Do.	Côté Nord-Est du Chemin de	
Do.	Lac et Savanne de Longueuil	27
Do.	Bassin de Longueuil	27
Do.	Gentilly. Rang N. E., Longueuil.	27
Do.	Chemin de Chambly. Côté Nord-Est, Longueuil	28
Do.	Première Partie du Fief Lanaudière.	29
Do.	Fin de la Première Partie du Fief Lanaudière	30
Do.	Concession Côté Nord-Est du Chemin de Chambly	31
Do.	Côté Sud-Ouest du Chemin de Chambly	34
Do.	Deuxième Partie du Fief Lanaudière	35
Do.	Fin de la Deuxième Partie du Fief Lanaudière	35
Do.	Concession Côté Sud-Ouest du Chemin de Chambly	37
Do.	Concession du Côteau Rouge	39
Do.	Seconde Concession du Petit St. Charles	40
Paroisse de Longueuil.	Troisième Concession du Petit St. Charles	41
Do.	Concession de la Côte Noire et de la Grande Ligne	43
Do.	Concession de la Pinière	45
Paroisse de Laprairie.	Concession de la Pinière	47
Paroisse de Chambly.	Concession Nord-Ouest de la Petite Rivière Montréal	49
Do.	Terrain des Sœurs de l'Hopital	
Paroisse de St. Luc.	Seconde Concession de la Rivière Richelieu	
Paroisse de St. Jean l'Evangéliste.	Troisième Concession de la Rivière Richelieu	
Paroisse de Ste. Marguerite de Blairfindie.	Concession Nord-Ouest de la Rivière Montréal	
Do.	Première Concession Sud-Est de la Rivière Montréal	
Do.	Village de L'Acadie	
Do.	Première Concession Sud-Est de la Rivière Montréal	
Do.	Côté Est du Chemin de St. Jean	
Village de L'Acadie.	Première Concession. Côté Ouest du Chemin de St. Jean	
Do.	Première Concession Sud-Est de la Rivière Montréal	
Paroisse de Ste. Marguerite de Blairfindie.	Côté Sud de la Rivière Montréal	
Do.	Seconde Concession Sud-Est de la Rivière Montréal	
Do.	Concession de la Grande Ligne	
Paroisse de St. Valentin.	Concession de la Grande Ligne	

No. de référence.	No. du Tenier.	NOMS DES CENSITAIRES.	ÉTENDUE DE LA CONCESSION OU DU TERRAIN POSSÉDÉ. FRONT. Arpents.	Perches.	Pieds.	PROFONDEUR. Arpents.	Perches.	Pieds.	SUPERFICIE. Arpents.	Perches.	Pieds.	Emplacements ou Lots à bâtir, ou pour d'autres fins que pour des fins agricoles. VALEUR. £ s. d.	Montant de la Rente Constituée a etre payée par le Cenitaire. £ s. d.	Voyez précédente au fol.
		Paroisse de Longueuil. Ilets Verts sur le Fleuve St. Laurent, Ilet Nord-Est.												
1		Veuve Toussaint Dubuc							11	50			0 11 10	
2		Louis Bourdon		5	10	2	4		1	33	108		0 1 3	
3		Héritiers Fournier *et al*		5	10	2	4		1	33	108		0 1 3	
4		Alexis Dubuc		3	6	2	4	9		81			0 0 9	
5		Héritiers Fournier *et al*		6	2	2	5		1	50	144		0 1 7	
6		Luc Dubuc		1	15	2	5			45	270		0 0 4	
7		Alexis Dubuc		1	12	2	5			41	216		0 0 4	
8		Héritiers Fournier *et al*	{ 8 / 5	6 / 14	} 2	5		1	76	126			0 1 1½	
9		Luc Dubuc	{ 5 / 2	14 / 14	} 2	5		1	6	306			0 0 11½	
10		Louis Bourdon	{ 1 / 1	2 / 9	} 2	5			39	180			0 0 3	
11		Antoine Vincent						3	40				0 2 11	
12		Alexis Dubuc	{ 3 / 6	6 / 8	} 1				48	288			0 0 5	
13		Héritiers Fournier	2	4		8	6		18	126			0 0 2	
14		Luc Dubuc						9	5				0 7 11	
		Ilets Verts sur le Fleuve St. Laurent, Ilet Sud-Ouest.												
15		Héritiers Fournier *et al*	3	2	4			5	36	162			0 4 2½	
16		Louis Bourdon		1	12				37	216			0 0 3	
17		Do.		4	8			1	2	72			0 1 0½	
18		Héritiers Fournier *et al*	2	2	5½			5	10	315			0 4 0	
19		Antoine Fournier		5	10			1	28	234			0 1 0	
20		Héritiers Fournier		5	10			1	2	72			0 0 11½	
21		Louis Bourdon		5	10			1	22	72			0 0 11	
22		Héritiers Fournier	1	2	4			2	32	92			0 1 10	
23		Héritiers Fournier et Antoine Fournier	3	8	8½			3	27				0 2 7	
		Premier Rang sur le Fleuve St. Laurent.												
24		Veuve Joseph Bourdon	3	1	[illegible]	[illegible]	5	102	19	10[illegible]			0 9 3	
25		Joseph Dubuc	3	1	8	20			62	88	72		0 3 6	

1 *Baronnie de Longueuil.*

No. de référence	No. du Terrier.	NOMS DES CENSITAIRES.	ÉTENDUE DE LA CONCESSION OU DU TERRAIN POSSÉDÉ. FRONT. Arpents.	Perches.	Pieds.	PROFONDEUR. Arpents.	Perches.	Pieds.	SUPERFICIE. Arpents.	Perches.	Pieds.	Emplacements ou Lots à bâtir, ou pour d'autres fins que pour des fins agricoles. VALEUR. £ s. d.	Montant de la Rente Constituée à être payée par le Censitaire. £ s. d.
		Paroisse de Longueuil. Premier Rang sur le Fleuve St. Laurent.—(Suite.)											
26		Pierre Hémard	3		3	32			96	53			0 12 0½
27		Félix Hémard	2	9	9	20			59				0 10 10½
28		Pierre Brissette	3		10½	52			159	12	36		0 14 1½
29		Charles Dubuc	3		8	42 40	5		126	50	108		0 13 11½
30		Joseph Dubuc	3			9			27				0 3 1½
31		Luc Dubuc	3 1		5	40 49	9 4		131	82	72		0 11 0
32		William Davis	2			40	9		81	80			0 7 6
33		Joseph Charron	2 2	5 4	12 7	40			99	11	36		0 9 10½
34		Michel Favreau							1			50 0 0	0 0 1
35		William Davis	3 3	2 5	12 3	22 20			143	64	180		0 10 11½
36		Edouard Lespérance	3 3	1 .	14 16	42			131	60			0 12 0
37		Antoine Fournier	3			42	2		126	60			0 11 4
38		Nicolas Patenaude	2			24	6		49	20			0 3 11½
39		Dame N. Trudeau	3			3			9				0 0 10
40		Dame N. Trudeau *et al*	6			21 22	6 4		139	52	252		0 13 6½
41		Joseph Bouthiller							1	25			0 0 1½
42		Antoine Vincent	2 2	5		5 10	5		11	38	90		0 1 0
43		Rév. Messire Brossard	3			22			66				0 5 10½
44		Antoine Vincent	3 3	9 9	5 14	22 21			84	31	198		0 7 6
45		Do.	2	4		1	2		2	88			0 0 3½
46		Do.	3 3 .		12 10 6	19 1	 2		65	7	216		0 5 9½
47		Charles Circé	2 1 1		2 3 3	19 3	 2		35	82	162		0 3 8½
48		Adolphe Trudeau	3 2	9 5	3 2	19			67	9	279		0 6 6½
		Do.	2 5	5 8	2	1	2						
49		Isidore Hurteau	5 5	1 1	12 9	19 21	 1		103	76	108		0 9 0½

Nos. de référence	No. du Terrier.	NOMS DES CENSITAIRES.	ÉTENDUE DE LA CONCESSION OU DU TERRAIN POSSÉDÉ. FRONT. Arpents.	Perches.	Pieds.	PROFONDEUR. Arpents.	Perches.	Pieds.	SUPERFICIE. Arpents.	Perches.	Pieds.	Emplacements ou Lots à bâtir, ou pour d'autres fins que pour des fins agricoles. VALEUR. £ s. d.	Montant de la Rente Constituée à être payée par le Censitaire. £ s. d.	Voyez référence au bas.
		Village de Longueuil. Côté Nord de la Rue St. Charles.												
50	1	Pierre Moreau		195		231 / 241						300 0 0	0 9 3½	
51	2	Do.		188			94					100 0 0	0 3 1½	
52	3	Jean Bte Racicot	90 / 84				87					100 0 0	0 1 4½	
53	4	Joseph Bourbon *et al*	72 / 67			87 / 94						15 0 0	0 1 5	
54	5	Jean Bte. Viau		67		94 / 87						50 0 0	0 1 4½	
55	10	Joseph Colin		60			90					70 0 0	0 1 4½	
56	9	Monet Lebrun		32		60 / 68						15 0 0	0 3 1	
57	8	Edouard Blain		30		68 / 80						12 0 0	0 2 11	
58	7	Veuve Pascal Délibac		30			80					25 0 0	0 3 0	
59	6	Joseph Bourbon *et al*		80			87					115 0 0	0 1 3	
60	11	André Trudeau				60 / 285 / 295						300 0 0	0 13 2½	
61	12	Adolphe Trudeau	90 / 12				196 / 99					250 0 0	0 2 10	
62	"	Grégoire Dion Lemoine		39			99					70 0 0	0 0 8	
63	"	Charles Loizeau		39			99					50 0 0	0 0 8	
64	"	Adolphe Trudeau	53 / 47				132					20 0 0	0 2 0	
65	"	Honoré Steben		39			60					15 0 0	0 0 6	
66	"	Pierre Trudeau		60			90					10 0 0	0 2 6	
67	13	Do.	70 / 82				132					140 0 0	0 1 9½	
68	14	Edouard Trudeau		100		70 / 63						75 0 0	0 3 6	
69	15	François Fournier		24			63					50 0 0	0 0 6	
70	16	Pierre Brissette		90		235 / 205						225 0 0	0 4 8	
71	17	Nicolas Patenaude	108 / 100				83					240 0 0	0 15 8½	
72	18	Jos. Viau et H. Daigneau	84 / 106			91 / 100						112 0 0	0 3 3	
73	17	Nicolas Patenaude	108 / 109				31					10 0 0	0 9 11	
74	19	Edouard Trudeau		60		60 / 80						10 0 0	0 5 0	

1* *Baronnie de Longueuil.*

No. de référence	Nos. du Terrier.	NOMS DES CENSITAIRES.	ÉTENDUE DE LA CONCESSION OU DU TERRAIN POSSÉDÉ.									Emplacements ou Lots à bâtir, ou pour d'autres usages que pour des fins agricoles.	Montant de la Rente Constituée	
			FRONT.			PROFONDEUR.			SUPERFICIE.			VALEUR.		
			Arpents.	Perches.	Pieds.	Arpents.	Perches.	Pieds.	Arpents.	Perches.	Pieds.	£ s. d.	£ s. d.	
		Village de Longueuil. Côté Nord de la Rue St. Charles. (Suite.)												
75	20	P. E. Hurteau			144			260				350 0 0	10 0 0	
					260			169						
76	"	Fabrique de Longueuil			180							.....	10 0 0	
					144			139						
					316			241						
		Côté Sud de la Rue St. Charles.												
77	21	Jean Bte. Viau			69			117				15 0 0	0 2 10	
								136						
78	22	Joseph Viau						136				100 0 0	1 15 0	
					35			113						
					104			594						
					83			526						
79	23	Alexis Ste. Marie			96			143				175 0 0	0 7 11	
								170						
80	24	Charles St. Michel			78			468				25 0 0	1 1 3	
								430						
81	25	Isaïe Viau			45			93				60 0 0	0 0 10	
82	"	Charles St. Michel			59			93				62 0 0	0 6 8	
					104			153						
83	26	Do.			284			351				250 0 0	2 5 0	
								152						
84	27	Laurent Trudeau			90			228				150 0 0	0 4 6	
85	28	Laurent Colin			47			24				150 0 0	0 7 10	
					90			224						
86	"	Joseph Colin									133½	90 0 0	0 0 8	
87	29	Michel Viau			45			248				0 0	0 6 11	
88	"	Romuald Viau			45			248				0 0		
89	30	La Communauté des Sœurs des Saints Noms de Jésus et Marie			36			248				.....	0 4 11	
90	"	Do.			84			152				.....	0 8 7	
								104						
91	"	Jodoin			126			42				50 0 0	0 4 2	
92	31	La Communauté des Sœurs des Saints Noms de Jésus et Marie			37			248				.....	0 4 11	
93	33	Do.			79			212				.....	0 12 8	
					116			104						
								80						
94	34 & 35	Do.							1	52	196	.....	0 19 11	

No. au renvoi	Nos de Terres	NOMS DES CENSITAIRES.	ETENDUE DE LA CONCESSION OU DU TERRAIN POSSÉDÉ. FRONT. Perches	Arpents	PROFONDEUR. Perches	Arpents	SUPERFICIE. Arpents	Perches	Emplacements ou Lots à bâtir, ou pour d'autres fins que pour des fins agricoles. £ s. d.	Montant de la Rente Constituée à être payée par le Censitaire £ s. d.	Voyez ci-après au fol.
		Village de Longueuil. Côté Nord-Est du Chemin de Chambly.									
95	36	La Fabrique de Longueuil	241 85		111					0 1 0½	
96	37	François Viau, fils	118		85 107				175 0 0	0 8 0	
97	"	Romuald Viau	50		107 130				55 0 0	0 6 5½	
98	"	Solomon Patenaude	50		130 189				190 0 0	0 5 0	
99	38	Alexis Rollin	100		189 165				300 0 0	0 9 9	
		Côté Nord de la Rue St. André.									
100	"	Ismël Payet		30		95			60 0 0	0 0 10	
101	"	Jacques Glennay		40		95			80 0 0	0 1 0	
102	"	François B. Viger		30		100			30 0 0	0 0 11½	
103	"	—— Robert		30		40			18 0 0	0 0 6	
104	"	François B. Viger	50 80		40 131				30 0 0	0 2 6½	
105	"	Amable Lussier	185		131 30				40 0 0	0 3 0	
106	"	Louis Quintal		101		30			60 0 0	0 2 9	
107	"	Henri Brodeur		101		30			60 0 0	0 2 9	
108	39	Moïse Vincent	220 146		248 400				185 0 0	0 14 3	
109	40	Pierre Tellier Lafortune		30		100			45 0 0	0 0 8	
110	"	Louis Payet		30		100			45 0 0	0 0 8	
111	"	Pierre Petit, dit Lalumière		120		100			60 0 0	0 1 1	
112	"	François Fournier	22 202 188		100 322 300				200 0 0	1 5 —	
113	41	Do.	95 185 192		100 267 322				100 0 0	0 2 2½	
114	"	Veuve Toussaint Prov		50		100			60 0 0	0 0 11	
115	"	Magloire Pepin		40		100			40 0 0	0 0 9	
116	43	François B. Viger	60 90		100 267				80 0 0	0 9 6½	
117	"	Frs. Xav. Lacoste		30		100			40 0 0	0 0 8	
118	44	Louis Martinbault		90		100			80 0 0	0 10 0½	
119	"	Charles Sabourin		90		267			25 0 0	.....	
120	45	Veuve Joseph Leconr		75		92			75 0 0	0 1 5	
121	46	Veuve Amable Gélineau		22		82			20 0 0	0 0 6	

No. de référence.	No. du Terrier.	NOMS DES CENSITAIRES.	ÉTENDUE DE LA CONCESSION OU DU TERRAIN POSSÉDÉ. FRONT. Arpents.	Perches.	Pieds.	PROFONDEUR. Arpents.	Perches.	Pieds.	SUPERFICIE. Arpents.	Perches.	Pieds.	Emplacements ou Lots à bâtir, ou pour d'autres fins que pour des fins agricoles. VALEUR. £ s. s.	Montant de la Rente Constituée à être payée par le Censitaire. £ s. d.
		Village de Longueuil. Côté Nord-Est du Chemin de Chambly.											
122	46	Veuve Amable Gélineau	...	75 / 53		...	...	35 / 82	...	...	...	305 0 0	0 2 0
123	47	Joseph Gariépy	...	...	35	...	...	189	...	...	...	90 0 0	0 1 8
124	48	Charles Sabourin	...	...	65	...	...	189	...	...	...	250 0 0	0 4 0
125	49	Isidore Hurteau	...	...	128	...	...	189	...	...	...	300 0 0	0 7 3
126	50	Clément et Joseph Bouthiller	...	...	65	...	...	117	...	...	...	180 0 0	0 1 10
127	51	Do.	...	...	65	...	...	72	...	...	...	12 0 0	0 1 3
		Sur la Commune.											
128	22	La Fabrique de Longueuil	...	...	71	...	...	180	...	...	...	.....	0 0 0
129	"	Michel Paré	...	54 / 129 1/2		...	...	720 / 900	...	...	...	275 0 0	0 1 8
130	"	Amable Benoit	...	...	40	...	...	120	...	...	...	.....	0 1 8
131	"	Do.	...	...	40	...	...	60	...	...	...	200 0 0	0 0 10
132	"	Jean Bte. Bréard	...	...	60	...	...	40	...	...	...	36 0 0	0 0 10
133	"	Veuve Jean Bte. Poitevin	...	...	40	...	...	60	...	...	...	36 0 0	0 0 10
134	"	Jean Bte. Leriche, père et fils	...	...	40	...	...	60	...	...	...	76 0 0	0 0 10
135	"	Jean Bte. Leriche, fils	...	...	40	...	...	60	...	...	...	55 0 0	0 0 10
136	"	Nestor Salmon	...	45 / 40		...		60	...	...	...	80 0 0	0 1 8
137	22	André Trudeau	...	...	...	...	...	...	21	67	124	.....	0 10 0
138	"	Agapit Roussin	...	...	200	...	...	100	...	...	...	60 0 0	0 0 2
139	"	Veuve Simon Daigneau	...	...	40	...	...	60	...	...	...	10 0 0	0 0 0
140	"	Pierre Archambault	...	...	40	...	...	60	...	...	...	5 0 0	0 0 0
141	"	Constant Dupuis	...	...	40	...	...	60	...	...	...	25 0 0	0 0 0
142	"	Agapit Roussin	...	46 / 44		...		125	...	...	...	20 0 0	0 0 0
143	"	Veuve Antoine Goyette	...	...	40	...	...	60	...	...	...	15 0 0	0 0 2
144	"	Hypolite Poitevin	...	...	41	...	...	60	...	...	...	25 0 0	0 0 0
145	"	Nestor Salmon	...	...	40	...	...	64	...	...	...	80 0 0	0 0 0
146	"	Narcisse Desrochers	...	...	40	...	...	64	...	...	...	30 0 0	0 0 0
147	"	Isaac Sabourin	...	...	43	...	...	90	...	...	...	40 0 0	0 0 0
148	"	Jean Bte. Lépine	...	...	41	...	...	60	...	...	...	18 0 0	0 0 0
149	"	Michel Delâge	...	...	41	...	...	60	...	...	...	30 0 0	0 0 0
150	"	Adélaïde Provost	...	...	40	...	...	60	...	...	...	8 0 0	0 0 0
151	"	Modeste Patenaude	...	...	60	...	...	60	...	...	...	60 0 0	0 0 0
152	"	Charles Bélair	...	...	50	...	...	80	...	...	...	60 0 0	0 0 1

No. de référence	No. du Terrier.	NOMS DES CENSITAIRES.	ÉTENDUE DE LA CONCESSION OU DU TERRAIN POSSÉDÉ. FRONT. Arpents.	Perches.	Pieds.	PROFONDEUR. Arpents.	Perches.	Pieds.	SUPERFICIE. Arpents.	Perches.	Pieds.	Emplacements ou Lots à bâtir, ou pour d'autres fins que pour des fins agricoles. VALEUR. £	s.	d.	Montant de la Rente Constituée à être payée par le Censitaire. £	s.	d.	Voyez référence au bas.
		Village de Longueuil. Sur la Commune.—(Suite.)																
153	22	François Durand		50			80					90	0	0	0	0	1	
154	"	Joseph Lahaie		50			80					50	0	0	0	0	1	
155	"	Narcisse Favreau		50			80					60	0	0	0	0	1	
156	"	Régis Pepin		75			80					75	0	0	0	0	1½	
157	"	Moïse Lachapelle		50			80					40	0	0	0	0	1	
158	"	Pierre Daigneau		50			80					45	0	0	0	0	1	
159	"	Jean Bte. Dorval		37			80					10	0	0	0	0	0½	
160	"	François Audet		50			80					12	0	0	0	0	1	
161	"	Eugène Roch		50			80					12	0	0	0	0	1	
162	"	Chrysostôme Bachand		40			100					35	0	0	0	0	1	
163	"	Louis St. Germain		120			100					15	0	0	0	0	2	
164	"	Joseph Gélineau		40			100					18	0	0	0	0	1	
165	"	Jérémie Lallemand		40			100					15	0	0	0	0	1	
166	"	Joseph Lavigueur		40			100					15	0	0	0	0	1	
167	"	Jean Bte. Daigneau, fils		40			100					15	0	0	0	0	1	
168	"	Jean Bte. Daigneau, père		80			100					15	0	0	0	0	1	
169	"	Veuve André Achim	1	7		1	2		7	72	309	.....			0	3	9	
170	"	Constant Normandin							5			.....			0	2	1½	
171	"	Alexis Gadoua		72			100					20	0	0	0	0	2	
172	"	Augustin Viau							5			.....			0	2	1½	
173	"	Héritiers A. Bariteau		100			100					15	0	0	0	0	1	
174	"	Joseph Poirier		70			100					30	0	0	0	0	1	
175	"	François B. Viger							11	37	129	.....			0	5	4	
176		Pierre Bariteau		70			100					30	0	0	0	0	2	
177		Joseph Fausse		60			100					15	0	0	0	0	2	
178		Joseph Laroeque		85			100					10	0	0	0	0	2	
179		Joseph Jodoin		100			100					70	0	0	0	0	3	
180		Louis Yon		60			100					15	0	0	0	0	2	
181		Jean Delage		90			90					18	0	0	0	0	2	
		Sur le Domaine.																
182	52	Antoine Marcil		90			145					145	0	0	2	0	1½	
				67														
183	53	Léon Viau		94			118					200	0	0	1	12	6	
184	54	Le seigneur		30			118					100	0	0	0	10	0	
							117											
185	55	Jean Bte. Racicot		30			117					85	0	0	0	10	0	

No. de référence.	No. du Terrier.	NOMS DES CENSITAIRES.	ÉTENDUE DE LA CONCESSION OU DU TERRAIN POSSÉDÉ. FRONT. Arpents.	Perches.	Pieds.	PROFONDEUR. Arpents.	Perches.	Pieds.	SUPERFICIE. Arpents.	Perches.	Pieds.	Emplacements ou Lots à bâtir, ou pour d'autres fins que pour des fins agricoles. VALEUR. £ s. d.	Montant de la Rente Constituée à être payée par le Censitaire. £ s. d.
		Village de Longueuil. Sur le Domaine.—(Suite.)											
186	56	La Fabrique de Longueuil...	...	...	90	...	...	118	....	....	....	.....	1 11 8
187	63	Do. ...	...	...	165	...	...	200	....	....	....	.....	0 2 6
188	"	Do. ...	...	...	165	...	...	60	....	....	....	.....	1 0 0
189	69	Louis Laurin.....	...	...	60	...	...	120	....	....	....	250 0 0	1 0 0
190	70	Abraham Viau.....	...	...	30	...	...	120	....	....	....	110 0 0	0 10 0
191	"	E. Pages.....	...	...	30	...	...	120	....	....	....	115 0 0	0 10 0
192	71	François B. Viger.....	...	...	60	...	...	120	....	....	....	225 0 0	1 0 1
193	72	Alexis Dubuc.....	...	...	60	...	...	120	....	....	....	110 0 0	1 0 0
194	73	Louis Marceau.....	...	...	60	...	...	120	....	....	....	125 0 0	1 0 1
195	74	Louis Messier.....	...	...	60	...	...	120	....	....	....	175 0 0	1 0 1
196	75	Veuve Joseph Lecour.....	...	...	64	...	...	120	....	....	....	240 0 0	1 1 5
197	76	Jean Bte. Bréard	...	...	45	...	...	120	....	....	....	150 0 0	0 13 4
198	77	Joseph Paquet.....	...	...	80	...	...	120	....	....	....	300 0 0	1 6 8
199		Mon Viau.....	...	...	50	...	{	116 94	....	....	{	70 0 0	0 5 0
200		André Normandin	...	{	83½ 120	...	...	79 102½	....	....	{	215 0 0	0 16 0
201		Adolphe Gariépy.....	...	{	36½ 44½	...	...	79½ 82	....	....	{	100 0 0	0 4 0
202		Charles Normandin.....	...	...	70	...	{	153 135	....	....	{	150 0 0	0 10 0
203		Michel Normandin.....	...	{	40 26	...	...	135 130	....	....	{	85 0 0	0 5 0
204		André Brien.....	...	{	40 38	...	...	130 125	....	....	{	85 0 0	0 5 0
		Côté Nord-Est de la Rue Caroline.											
205		Louis Céré.....	...	...	50	...	...	176	....	....	....	160 0 0	0 5 0
206		Michel Marcil.....	...	...	72	...	...	68	....	....	....	35 0 0	0 5 0
207		François Lahaise.....	...	...	36½	...	...	68	....	....	....	18 0 0	0 2 6
208		Edouard Trudel.....	...	...	36	...	...	68	....	....	....	18 0 0	0 2 6
209		Jean Bte. Bréard.....	...	{	74 54	...	{	144	....	....	....	50 0 0 60 0 0	0 10 0 0 10 0
210		Veuve Joseph Lecour.....	...	...	60	...	...	147	....	....	....		
211		Louis Messier.....	...	...	60	...	...	147	....	....	....	150 0 0	0 10 0
212		Louis Marceau.....	...	...	60	...	...	147	....	....	....	150 0 0	0 10 0
213		Frs. Xav. Savarias.....	...	...	60	...	...	147	....	....	....	60 0 0	0 10 0
214		Eusèbe Martin.....	...	...	60	...	...	147	....	....	....	90 0 0	0 10 0

No. de référence.	No. du Terrier.	NOMS DES CENSITAIRES.	ÉTENDUE DE LA CONCESSION OU DU TERRAIN POSSÉDÉ. FRONT. Arpents.	Perches.	Pieds.	PROFONDEUR. Arpents.	Perches.	Pieds.	SUPERFICIE. Arpents.	Perches.	Pieds.	Emplacements ou Lots à bâtir, ou pour d'autres fins que pour des fins agricoles. VALEUR. £ s. d.	Montant de la Rente Constituée à être payée par le Censitaire. £ s. d.	Voyez référence au bas.
		***Village de Longueuil. Côté Nord-Est de la Rue Caroline.*—(Suite.)**												
215		François B. Viger		30			147					20 0 0	0 5 0	
216		Jacques Lespérance		30			147					40 0 0	0 5 0	
217		Romuald Viau		60			147					125 0 0	0 10 0	
		Côté Sud-Est de la rue St. Charles.												
218	64	La Fabrique de Longueuil		180			60					.....	1 0 0½	
219	64	Do.		180			200					.....	2 10 0	
220		Do.		92			90					.....	0 4 6	
221	65	Jean Thibault		50			100					240 0 0	1 0 0½	
		Côté Sud-Ouest de la rue Charlotte.												
222		Pierre Lespérance		113			90					290 0 0	0 5 6	
223		Pierre Davignon		113			261 / 272					400 0 0	1 0 0	
		Côté Nord-Ouest de la rue St. Charles.												
224	57	La Fabrique de Longueuil		40			272					.....	1 5 0½	
225		Do.		240 / 186			152					.....	1 10 0	
226		Do.		180			52					.....	0 6 8	
227	58	Isidore Hurteau		50			90					40 0 0	0 15 0½	
228		Joseph Goyet		130			100					40 0 0	0 13 4	
229	59	Do.		50			90					150 0 0	0 15 0½	
		Côté Nord-Est de la rue Grant.												
230	66	Augustin Roy		50			100					180 0 0	1 0 0½	
231		Jean Thibault		76 / 70			100					160 0 0	0 10 0	
232		Dame Louis Trudeau		82			100					90 0 0	0 10 0	
233		Veuve Toussaint Fournier		60			140					125 0 0	0 10 0	
234		Louis Trudeau, fils d'André		60			140					110 0 0	0 10 0	
235		Hubert Daigneau, fils		60			140					85 0 0	0 10 0	
236		Eustache Bissonet		60			140					110 0 0	0 10 0	
237		—— Choquet		60			140					80 0 0	0 10 0	
238		Joseph Payet		30			140					60 0 0	0 5 0	
239		Jean Bte. Bachand		30			140					115 0 0	0 5 0	

No. de référence.	No. du Terrier.	NOMS DES CENSITAIRES.	ÉTENDUE DE LA CONCESSION OU DU TERRAIN POSSÉDÉ. FRONT. Arpents.	Perches.	Pieds.	PROFONDEUR. Arpents.	Perches.	Pieds.	SUPERFICIE. Arpents.	Perches.	Pieds.	Emplacements ou Lots à bâtir, ou pour d'autres fins que pour des fins agricoles. VALEUR. £ s. d.	Montant de la Rente Constituée à être payée par le Censitaire. £ s. d.
		***Village de Longueuil. Côté Nord-Est de la Rue Grant.*—(Suite.)**											
240		Jean Bte. Bachand			60			80				20 0 0	0 5 4
241		Isaïe Bourdon			60			60				95 0 0	0 4 8
242		Hubert Emond			60			70				15 0 0	0 5 0
243		Jean Marie Gibouleau			60			70				69 0 0	0 5 0
244		Veuve Pierre Girard			60			67				100 0 0	0 5 10
245		Michel Marcil			60			63				125 0 0	0 4 2
246		Michel Bréard			50			70				80 0 0	0 5 0
247		Paschal Brais			50			70				110 0 0	0 5 0
248		Louis Lamarre			50			140				100 0 0	0 10 0
249		Adolphe Colin			50			140				80 0 0	0 10 0
250		Jean Bte. Renaud			71			140				50 0 0	0 10 0
251		Do.			71			140				50 0 0	0 10 0
		Côté Sud-Ouest de la Rue Grant.											
252		Corporation du Village			250			317				.....	0 1 0
253		Marcel Bougret			125			110				220 0 0	1 0 0
254		L. G. Giroux			30			134				50 0 0	0 5 0
255		Alfred Normandin			90			134				125 0 0	0 15 6
256		Charles Déniger			60			134				100 0 0	0 10 0
257		Veuve Vervais			60			134				135 0 0	0 10 0
258		Louis Bissonet			60			134				100 0 0	0 10 0
259		Joseph Paquet			60			134				140 0 0	0 10 0
260		Etienne Patenaude			60			134				150 0 0	0 10 0
261		Louis Roussy			150 141			150 144				1000 0 0	1 10 0
262	67	Louis Larrivé			50			50				150 0 0	0 10 0
263	67	Joseph Patenaude			50			50				.....	0 10 0
264	67	Do.			50			100				300 0 0	1 0 0
265	68	Emilie Métivier			50			100				70 0 0	1 0 0
266	60	Veuve André Achim			50			150				190 0 0	1 5 0
267		Do.			70			66½				20 0 0	0 5 0
268		Jérémie Marchand			70			133				90 0 0	0 10 0
269		Pierre Jacques Viau			70			133				90 0 0	0 10 0
270		Benjamin Lascare			35			133				50 0 0	0 5 0
271		Guillaume Thomas			35			133				50 0 0	0 5 0
272		François Lussier			70			66½				10 0 0	0 5 0
272½		Antoine Lussier			70			66½				40 0 0	.....

No. de reference.	No. du Terrier.	NOMS DES CENSITAIRES.	ÉTENDUE DE LA CONCESSION OU DU TERRAIN POSSÉDÉ. FRONT. Arpents.	Perches.	Pieds.	PROFONDEUR. Arpents.	Perches.	Pieds.	SUPERFICIE. Arpents.	Perches.	Pieds.	Emplacements ou Lots à bâtir, ou pour d'autres fins que pour des fins agricoles. VALEUR. £ s. d.	Montant de la Rente Constituée à être payée par le Censitaire. £ s. d.	Voyez référence au bas.
		Village de Longueuil. Côté Nord-Est de la Rue St. Alexandre.												
273		Antoine Goyet		70			66½					18 0 0	0 5 0	
274		Toussaint Charbonneau		70			133					100 0 0	0 10 0	
275		Jérémie Marchand		80 / 70			133					10 0 0	0 10 0	
276		Henri Monjeau		80 / 70			133					80 0 0	0 10 0	
		Côté Nord de la Rue St. Charles.												
277		Henri Monjeau		90			150					200 0 0	0 10 0	
278		Docteur Louis Lemieux		45 / 75			60 / 90					110 0 0	1 13 9	
279	62	Veuve André Achim		28½			58½					50 0 0	0 5 4½	
280	61	Grégoire Lapointe		50			150					200 0 0	1 5 0½	
281		Do		70			66½					25 0 0	0 5 0	
		Continuation du Côté Nord-Est de la Rue St. Alexandre.												
282		Edouard Lespérance		119			220					600 0 0	2 0 0	
283		William Manning		60			124					165 0 0	0 10 0	
284		Peter Arnoldi		60			123					80 0 0	0 10 0	
285		Thomas Lacroix		60			122					80 0 0	0 10 0	
286		Hubert Lefebvre		60			121					80 0 0	0 10 0	
287		Charles Déniger		60			120					120 0 0	0 10 0	
288		Narcisse Bissonet		60			119					75 0 0	0 10 0	
289		Frs. Xav. Gariépy		50 / 55			62½					40 0 0	0 5 0	
290		Joseph Payet		55 / 58			62½					10 0 0	0 5 0	
291		Hubert Bousquet		60			110					100 0 0	0 10 0	
292		Joseph Payet		62			110					80 0 0	0 10 0	
		Côté Sud-Ouest de la Rue St. Alexandre.												
293		Edouard Trudel		60			50					90 0 0	0 5 0	
294		Louis Laurin		60			50					70 0 0	0 5 0	
295		Le seigneur "Domaine"	1	2	1	3	4		4	9	88	.....	.....	
296		Michel Riendeau		73			117					60 0 0	1 0 0	
297		Charles Thomas		72			150					390 0 0	0 10 0	
298		Charles Sassé		70			109					60 0 0	0 10 0	

2e *Baronnie de Longueuil.*

No. de référence.	No. du Terrier.	NOMS DES CENSITAIRES.	ÉTENDUE DE LA CONCESSION OU DU TERRAIN POSSÉDÉ. FRONT. Arpents.	Perches.	Pieds.	PROFONDEUR. Arpents.	Perches.	Pieds.	SUPERFICIE. Arpents.	Perches.	Pieds.	Emplacements ou Lots à bâtir, ou pour d'autres fins que pour des fins agricoles. VALEUR. £ s. d.	Montant de la Rente Constituée à cette terre par le Cadastre. £ s. d.
		Village de Longueuil. Côté Sud-Ouest de la Rue St. Alexandre.—(Suite.)											
299		Paschal Bourdon			35			109				60 0 0	0 5 0
300		Veuve Joseph Petit			35			109				25 0 0	0 5 0
301		Michel Riendeau			70			109				150 0 0	0 10 0
302		Joseph Arcand			70			109				100 0 0	0 10 0
303		Alexis Patenaude			70			109				110 0 0	0 10 0
		Côté Nord-Est de la rue St. Jacques.											
304		Antoine Bourdon			38 34			108				50 0 0	0 5 0
305		Laurent Brais			53 42			108				75 0 0	0 7 6
306		Pierre Bourdon			35			108				50 0 0	0 5 0
307		Joseph Riendeau			35			108				50 0 0	0 5 0
308		Antoine Bourdon			35			108				35 0 0	0 5 0
309		George Glennay			35			108				60 0 0	0 5 0
310		Antoine Girard			70			108				125 0 0	0 10 0
311		Augustin Viau			70			108				50 0 0	0 10 0
312		Do.			72			150				200 0 0	0 10 0
313		Antoine Renaud			72			150				250 0 0	0 10 0
		Côté Sud-Ouest de la rue St. Jacques.											
314		Tous. nt Fournier			144			208				550 0 0	2 0 0
315		Pierre Vincent			108			135 150				450 0 0	1 0 0
316		Eugène Petit			70			108				80 0 0	0 10
317		Charles et Jos. St. Germain			70			108				200 0 0	0 10 0
318		Veuve Thomas Lamoureux			70			108				80 0 0	0 10 0
319		Etienne Demers			70			108				75 0 0	0 10 0
320		Joseph Bouthiller			110			108				150 0 0	1 0 0
		Côté Nord-Est de la rue St. Thomas.											
321		John Cavanagh			92 67			108				20 0 0	0 10 0
322		Louis Payet, père			35			108				75 0 0	0 5 0
323		François Bourdon			35			108				50 0 0	0 5 0
324		Alexis Viau			35			108				50 0 0	0 5 0
325		Etienne Bourdon			35			108				50 0 0	0 5 0

No. de référence	No. du Terrier.	NOMS DES CENSITAIRES.	ETENDUE DE LA CONCESSION OU DU TERRAIN POSSÉDÉ. FRONT. Arpents.	Perches.	Pieds.	PROFONDEUR. Arpents.	Perches.	Pieds.	SUPERFICIE. Arpents.	Perches.	Pieds.	Emplacements ou Lots à bâtir, ou pour d'autres fins que pour des fins agricoles. VALEUR. £ s. d.	Montant de la Rente Constituée à être payée par le Censitaire. £ s. d.	Voyez référence au bas.
		***Village de Longueuil. Côté Nord-Est de la Rue St. Thomas.*—(Suite.)**												
		Théodore Charbonneau		72			108					225 0 0	0 10 0	
		Adolphe Véroneau		70			108					6 0 0	0 10 0	
		Alexis Lamarre		70			108					85 0 0	0 10 0	
		John Cavanagh	88 130			108						275 0 0	1 5 0	
		Le Seigneur	58 1			160						.....	.....	
		Pierre Ste. Marie		72			100					200 0 0	0 10 0	
		Do.		72			108					25 0 0	0 10 0	
		Le Seigneur, (non concédé)	216			481 194						.....	.....	
		Côté Sud-Ouest de la Rue St. Thomas.												
		Le Seigneur, (non concédé)		72			110					.....	.....	
		Do.		72			110					.....	.....	
		Jean Bte. Bourdon	48 42			108						50 0 0	0 5 0	
		Benjamin Pepin		42			108					20 0 0	0 5 0	
		Thomas Cyley		64			108					80 0 0	0 10 0	
		Moïse Bonthiller		64			108					70 0 0	0 10 0	
		Abraham Daragon		72			75					125 0 0	0 5 0	
		Jean Bte. Philie		72			75					100 0 0	0 5 0	
		Pierre Bousquet		72			150					100 0 0	0 10 0	
		Frs. Xav. Valade		72			108					200 0 0	0 10 0	
		Do.	72			90 94						25 0 0	0 12 0	
		Le Seigneur	177 77			216						.....	.....	
		Antoine Provost	142 140			216						610 0 0	1 5 0	
		Joseph Bonthiller		70			108					50 0 0	0 10 0	
		Louis Payet		70			108					190 0 0	0 10 0	
		François Laurin		70			108					75 0 0	0 10 0	
		Louis Lemieux		70			108					55 0 0	0 10 0	
		James Kearney		70			108					20 0 0	0 10 0	
		Do.		70			108					10 0 0	0 10 0	

No. de référence.	No. du Terrier.	NOMS DES CENSITAIRES.	ÉTENDUE DE LA CONCESSION OU DU TERRAIN POSSÉDÉ. FRONT. Arpents.	Perches.	pieds.	PROFONDEUR. Arpents.	Perches.	Pieds.	SUPERFICIE. Arpents.	Perches.	Pieds.	Emplacements ou Lots à bâtir, ou pour d'autres fins que pour des fins agricoles. VALEUR. £ s. d.	Montant de la Rente Constituée à être payée par le Censitaire £ s. d.
		Village de Longueuil. Côté Nord-Est de la Rue St. Jean.											
353		Peter Pemberton		69 / 48				108				10 0 0	0 10 0
354		Narcisse St. Jean			70			108				80 0 0	0 10 0
355		Archange Gadoua, Veuve Wickman			70			108				20 0 0	0 10 0
356		Alfred Bagg			70			108				80 0 0	0 10 0
357		Jacques Plouffe			70			108				110 0 0	0 10 0
358		Antoine Provost			70			108				90 0 0	0 10 0
359		Joseph Patenaude			72		88 / 87					160 0 0	0 10 0
360		Antoine Marcil			72			90				170 0 0	0 10 0
361		Alfred Lamoureux			72			108				180 0 0	.....
362		Théophile Lamoureux		46 / 40			55 / 17					145 0 0	0 5 0
363		Jean Bte. Aresse			72							160 0 0	0 5 0
364		Louis Trudeau			72			150				200 0 0	0 15 0
365		Mathurin Lussier			64			108				200 0 0	0 10 0
366		Chs. Narbonne et Mathurin Lussier			64			108				10 0 0	0 10 0
367		Sylvain Narbonne et Léon Dubois		79 / 84				108				70 0 0	0 10 0
368		Alexis Minville			72			110				50 0 0	0 10 0
		Côté Sud-Ouest de la Rue St. Jean.											
369		Jean Bte. Adam			65			110				225 0 0	0 15 0
370		Charles et Adolphe Narbonne		77 / 70				108				140 0 0	0 10 0
371		Etienne Provost			64			108				90 0 0	0 10 0
372		Louis Lefebvre			64			108				250 0 0	0 10 0
373		Félix Gariépy			36			150				40 0 0	0 10 0
374		Louis Benoit			36			150				20 0 0	0 7 6
375		Benjamin Riendeau			32			150				80 0 0	0 5 0
376		Eusèbe Favreau		40 / 72			108 / 42					125 0 0	0 10 0
377		Alexis Rollin			36			108				150 0 0	0 5 0
378		Louis Fiset			36			108				150 0 0	0 5 0
379		Constant Sicotte			82			108				250 0 0	0 10 0

No. de reference.	No. du Terrier.	NOMS DES CENSITAIRES.	ÉTENDUE DE LA CONCESSION OU DU TERRAIN POSSÉDÉ. FRONT. Arpents.	Perches.	Pieds.	PROFONDEUR. Arpents.	Perches.	Pieds.	SUPERFICIE. Arpents.	Perches.	Pieds.	Emplacements ou Lots à bâtir, ou pour d'autres fins que pour des fins agricoles. VALEUR. £ s. d.	Montant de la Rente Constituée à être payée par le Censitaire. £ s. d.	Voyez référence au bas.
		***Village de Longueuil. Côté Sud-Ouest de la Rue St. Jean.*—(Suite.)**												
	880	François Patenaude		72		80						150 0 0	0 10 0	
						83								
	881	Toussaint Bourdon		36		78						60 0 0	0 5 0	
						80								
	882	Paschal Marcil		36		76						170 0 0	0 5 0	
						78								
	883	Eglise Episcopalienne	279			190						.....	0 2 0	
			238			300								
	884	Alexis Rollin		46		110						100 0 0	0 5 0	
						130								
	885	Moïse Bouthiller		94		169						225 0 0	0 15 0	
						136								
	886	François Robidoux		70		130						45 0 0	0 10 0	
	887	Frs. Xav. Bousquet		70		132						25 0 0	0 10 0	
						134								
	888	Michael Buckley		70		134						100 0 0	0 10 0	
	889	Do.	77			136						50 0 0	0 15 0	
			105											
		Côté Nord-Est de la Rue St. Jean.												
	890	John McShane	105			136						138 0 0	1 0 0	
			130											
	891	Patrick Gibler		70		134						60 0 0	0 10 0	
	892	Thomas McShane		70		132						60 0 0	0 10 0	
						134								
	893	Michael Savage		70		130						40 0 0	0 10 0	
	894	Joseph Bouthiller	66			130						100 0 0	1 0 0	
			116											
	895	Paschal Marcil	73			93						40 0 0	0 10 0	
			76											
	896	Louis Laurin		82		108						200 0 0	0 10 0	
	897	Sylvain Dubuc	74			150						260 0 0	0 15 0	
			80											
	898	Louis Lefebvre		64		110						30 0 0	0 10 0	
	899	Etienne Provost		64		107						30 0 0	0 10 0	
	900	Pierre Lacroix	61			101						50 0 0	0 10 0	
			72											
	901	Hypolite Girard		55		66						15 0 0	0 7 6	
	902	Gabriel Geoffrion		55		66						130 0 0	0 7 6	
	903	Joseph Lacoste		66		110						75 0 0	0 15 0	
	904	Baron Grant, (domaine)				152						.....	.....	

No. de référence.	No. du Terrier.	NOMS DES CENSITAIRES.	ÉTENDUE DE LA CONCESSION OU DU TERRAIN POSSÉDÉ — FRONT. Arpents	Perches	Pieds.	PROFONDEUR. Arpents	Perches	Pieds.	SUPERFICIE. Arpents	Perches	Pieds.	Emplacements ou Lots à bâtir, ou pour d'autres fins que pour des fins agricoles. VALEUR. £. s. d.	Montant de la Rente Constituée à être payée par ce Censitaire. £ s. d.
		Emplacements de la terre de J. E. Guilbault, au Village Longueuil.											
405	1	Thomas Amiot		120 153				105				25 0 0	0 0 1
406	2	Do.			50			105				25 0 0	0 0 1
407	3	John Honey			50			105				30 0 0	0 0 1
408	4	William Johnston			150		105 108					200 0 0	0 0 1
409	5	Do.			45			108					0 0 1
410	6	—— Poirier			54		96 108					60 0 0	0 0 1
411	7	Jean Bte. Allard			54		115 106					100 0 0	0 0 1
		Chemin Public.											
412	8	Antoine Renaud			54		116 125					200 0 0	0 0 1
413	9	Alexis Rollin			54		125 138					60 0 0	0 0 1
414	10	Thomas Shelly			30			108				50 0 0	0 0 1
415	10	Siméon Bonneville			20			108				200 0 0	0 0 1
416	11	Do.			50			108				30 0 0	0 0 1
417	12	Frs. Renaud dit Deslauriers			50			108				80 0 0	0 0 1
418	13	Frs. Renaud, fils			50			108				80 0 0	0 0 1
		Rue Longueuil.											
419	14	C. J. Dunlop			50			118				50 0 0	0 0 1
420	15	Do.			50			118				45 0 0	0 0 1
421	16	Do.			50			118				45 0 0	0 0 1
422	17	Do.			14			118				12 0 0	0 0 1
422½	17	Rue											
423	18	Pierre Lacroix			50			118				125 0 0	0 0 1
424	19	C. J. Dunlop			50			118				45 0 0	0 0 1
425	20	Dame R. S. M. Bouchette			50			118				45 0 0	0 0 1
426	21	J. Bouthillier			50			118				45 0 0	0 0 1
427	22	Do.			50			118				45 0 0	0 0 1
428	23	Do.			50			118				15 0 0	0 0 1
429	24	Pierre Moreau			50			118				45 0 0	0 0 1

No. de référence	No. du Terrier.	NOMS DES CENSITAIRES.	ÉTENDUE DE LA CONCESSION OU DU TERRAIN POSSÉDÉ. FRONT. Arpents	Perches	Pieds.	PROFONDEUR. Arpents	Perches	Pieds.	SUPERFICIE. Arpents	Perches	Pieds.	Emplacements ou Lots à bâtir, ou pour d'autres fins que pour des fins agricoles. VALEUR. £	s.	d.	Montant de la Rente Constituée à être payée par le Censitaire. £	s.	d.	Voyez référence au bas.
		Emplacements de la terre de J. E. Guilbault, Rue Sophie.																
430	25	C. J. Dunlop			50			118										
431	26	Do.			50			118				40	0	0	0	0	1	
432	27	Do.			50			118				40	0	0	0	0	1	
433	28	Do.			50			118				40	0	0	0	0	1	
434	29	Do.			50			118				40	0	0	0	0	1	
435	30	J. Bouthiller			50			120				40	0	0	0	0	1	
436	31	Do.			50			120				40	0	0	0	0	1	
437	32	Do.			50			120				35	0	0	0	0	1	
438	33	William Ermatinger			50			122				35	0	0	0	0	1	
439	34	J. Bouthiller			50			130 à 135				35	0	0	0	0	1	
440	35	Do.			50			135 à 138				35	0	0	0	0	1	
441	36	Do.			50			138				35	0	0	0	0	1	
442	37	Do.			50			138				35	0	0	0	0	1	
443	38	Héritiers Alexander Aird			50			138 à 140				35	0	0	0	0	1	
444	39	J. Bouthiller			50			140				35	0	0	0	0	1	
445	40	C. J. Dunlop			50			143				35	0	0	0	0	1	
446	41	J. Bouthiller			50			143				35	0	0	0	0	1	
447	42	Alexander Bryson			50			148				35	0	0	0	0	1	
448	43	J. Bouthiller			50			148 à 150				35	0	0	0	0	1	
449	44	Narcisse Trudeau			50			150 à 155				35	0	0	0	0	1	
450	45	J. Bouthiller			50			155 à 160				35	0	0	0	0	1	
451	46	Richard Thomas			50			160				35	0	0	0	0	1	
452	47	Edward Carter			50			160				35	0	0	0	0	1	
		Rue Ferdinand.																
	48	John Boston			50			168 à 170				30	0	0	0	0	1	
	49	Do.			50			170				30	0	0	0	0	1	
	50	Joseph Bouthiller			50			170				30	0	0	0	0	1	
	51	Do.			50			170				30	0	0	0	0	1	
	52	George Weekes			50			170				30	0	0	0	0	1	
	53	Do.			50			172				30	0	0	0	0	1	

No. de référence	No. du Terrier.	NOMS DES CENSITAIRES.	ÉTENDUE DE LA CONCESSION OU DU TERRAIN POSSÉDÉ. FRONT. Arpents.	Perches.	Pieds.	PROFONDEUR. Arpents.	Perches.	Pieds.	SUPERFICIE. Arpents	Perches	Pieds.	Emplacements ou Lots à bâtir, ou pour d'autres fins que pour des fins agricoles. VALEUR. £ s. d.	Montant de la Rente Constituée à être payée par Censitaire. £ s. d.
		Emplacements de la terre de J. E. Guilbault, Rue Ferdinand. (Suite.)											
459	54	George Weekes			50			172 / 178				30 0 0	0 0 1
460	55	Do.			50			178				30 0 0	0 0 1
461	56	J. Bouthiller			50			178				30 0 0	0 0 1
462	57	Do.			50			180				30 0 0	0 0 1
463	58	Dame John Jordan			50			180				30 0 0	0 0 1
464	59	Thomas Nye			50			180				30 0 0	0 0 1
465	60	Derbishire & Stuart			50			182				30 0 0	0 0 1
466	61	Do.			50			179				30 0 0	0 0 1
467	62	J. Bouthiller			50			179				30 0 0	0 0 1
468	63	Do.			50			179				30 0 0	0 0 1
469	64	Do.			50			179				30 0 0	0 0 1
470	65	Do.			50			179				30 0 0	0 0 1
471	66	Do.			50			178				30 0 0	0 0 1
472	67	—— O'Meara			50			178				30 0 0	0 0 1
473	68	J. Bouthiller			50			178				30 0 0	0 0 1
474	69	Louis Martin			50			178 / 174				30 0 0	0 0 1
475	70	Henry Hamilton			50			174 / 170				30 0 0	0 0 1
476	71	Cardinal Laure			50			170				30 0 0	0 0 1
		Rue Napoléon.											
477	72	C. J. Dunlop			50			168				25 0 0	0 0 1
478	73	Henry Lavender			50			168				25 0 0	0 0 1
479	74	Héritiers Papineau			50			168				25 0 0	0 0 1
480	75	J. Bouthiller			50			168				25 0 0	0 0 1
481	76	Do.			50			168				25 0 0	0 0 1
482	77	Pierre Gagnon			50			168				25 0 0	0 0 1
483	78	J Bouthiller			50			168				25 0 0	0 0 1
484	79	William Farmer			50			168				25 0 0	0 0 1
485	80	J. Bouthiller			50			163				25 0 0	0 0 1
486	81	Do.			50			163				25 0 0	0 0 1
487	82	C. J. Dunlop			50			163				25 0 0	0 0 1
488	83	J. Bouthiller			50			163				25 0 0	0 0 1
489	84	Do.			50			163				20 0 0	0 0 1
490	85	Do.			50			163				20 0 0	0 0 1

Nos de renvoi.	Nos de Terrier.	NOMS DES CENSITAIRES.	ÉTENDUE DE LA CONCESSION OU DU TERRAIN POSSÉDÉ — FRONT. Arpents	Perches	Pieds	PROFONDEUR. Arpents	Perches	Pieds	SUPERFICIE. Arpents	Perches	Pieds	Emplacements ou Lots à bâtir, ou pour d'autres fins que pour des fins agricoles. VALEUR. £	s.	d.	Montant de la Rente Constituée à être payée par le Censitaire. £	s.	d.	Voyez le procès verbal.
		Emplacements de la terre de J. E. Guilbault, Rue Napoléon. (Suite.)																
491	86	E. Merrill et frère			50			163				20	0	0	0	0	1	
492	87	J. Bouthiller			50			163 / 160				20	0	0	0	0	1	
493	88	Do.			50			160				20	0	0	0	0	1	
494	89	E. Merrill et frère			50			160				20	0	0	0	0	1	
495	90	Do.			50			160				20	0	0	0	0	1	
496	91	J. Bouthiller			50			160				20	0	0	0	0	1	
497	92	Do.			50			160				20	0	0	0	0	1	
498	93	Do.			50			160				20	0	0	0	0	1	
499	94	Do.			50			160				20	0	0	0	0	1	
500	95	Do.			50			160 / 158				20	0	0	0	0	1	
501		C. J. Dunlop			150			158 / 153				45	0	0	0	0	1	
		Rue Chambly.																
502		C. J. Dunlop			168 / 205			153				50	0	0	0	0	1	
503		Do.			155 / 110			160				40	0	0	0	0	1	
504	96	J. Bouthiller			50			160				15	0	0	0	0	1	
505	97	Do.			50			158				15	0	0	0	0	1	
506	98	Do.			50			158				15	0	0	0	0	1	
507	99	Do.			50			158				15	0	0	0	0	1	
508	100	Do.			50			158				20	0	0	0	0	1	
509	101	C. J. Dunlop			50			158				20	0	0	0	0	1	
510	102	J. Bouthiller			50			155				20	0	0	0	0	1	
511	103	Do.			50			155 / 153				20	0	0	0	0	1	
512	104	Do.			50			153 / 150				20	0	0	0	0	1	
513	105	Do.			50			150				20	0	0	0	0	1	
514	106	Dame John Jordan			50			150				20	0	0	0	0	1	
515	107	Pierre E. Leclère			50			150				20	0	0	0	0	1	
516	108	J. Bouthiller			50			150				20	0	0	0	0	1	
517	109	Do.			50			150				20	0	0	0	0	1	
518	110	Do.			50			150 / 147				20	0	0	0	0	1	
519	111	Do.			50			147				25	0	0	0	0	1	

No. de référence.	No. du Terrier.	NOMS DES CENSITAIRES.	ÉTENDUE DE LA CONCESSION OU DU TERRAIN POSSÉDÉ. FRONT. Arpents.	Perches.	Pieds.	PROFONDEUR. Arpents.	Perches.	Pieds.	SUPERFICIE. Arpents.	Perches.	Pieds.	Emplacements ou Lots à bâtir, ou pour d'autres fins que pour des fins agricoles. VALEUR. £	s.	d.	Montant de la Rente Constituée à être payée par le Censitaire. £	s.	d.
		Emplacements de la terre de J. E. Guilbault, Rue Chambly. (Suite.)																
520	112	William Coate			50			147				25	0	0	0	0	1	
521	113	J. Bouthiller			50			147				25	0	0	0	0	1	
522	114	Do.			50			147				25	0	0	0	0	1	
523	115	Do.			50			147				25	0	0	0	0	1	
524	116	Thomas Bryson			50			147				25	0	0	0	0	1	
525	117	William Bryson			50			147				25	0	0	0	0	1	
526	118	Do.			50			147 146				25	0	0	0	0	1	
527	119	J. Bouthiller			50			146				25	0	0	0	0	1	
528	120	Do.			50			146				25	0	0	0	0	1	
529	121	Samuel McConkey			50			146 145				25	0	0	0	0	1	
530	122	Héritiers P. P. Lachapelle			50			145				25	0	0	0	0	1	
		Rue Napoléon.																
531	123	J. Bouthiller			50			145				30	0	0	0	0	1	
532	124	C. J. Dunlop			50			145 142				30	0	0	0	0	1	
533	125	Veuve Huston			50			142				30	0	0	0	0	1	
534	126	Do.			50			142				30	0	0	0	0	1	
535	127	C. J. Dunlop			50			142				30	0	0	0	0	1	
536	128	J. Bouthiller			50			142				30	0	0	0	0	1	
537	129	Do.			50			142				30	0	0	0	0	1	
538	130	Do.			50			142				30	0	0	0	0	1	
539	131	James Walker			50			142				30	0	0	0	0	1	
540	132	J. Bouthiller			50			142				30	0	0	0	0	1	
541	133	Do.			50			142				30	0	0	0	0	1	
542	134	Do.			50			140				30	0	0	0	0	1	
543	135	C. J. Dunlop			50			140 137				30	0	0	0	0	1	
544	136	George R. Muir			50			137				30	0	0	0	0	1	
545	137	J. Bouthiller			50			137				30	0	0	0	0	1	
		Rue Chambly.																
546	138	C. J. Dunlop			50			137				30	0	0	0	0	1	
547	139	J. Bouthiller			50			137 140				30	0	0	0	0	1	
548	140	Do.			50			140 138				30	0	0	0	0	1	
549	141	Do.			50			138				30	0	0	0	0	1	

No. de référence.	No. du Terrier.	NOMS DES CENSITAIRES.	ÉTENDUE DE LA CONCESSION OU DU TERRAIN POSSÉDÉ. FRONT. Arpents.	Perches.	Pieds.	PROFONDEUR. Arpents.	Perches.	Pieds.	SUPERFICIE. Arpents.	Perches.	Pieds.	Emplacements ou Lots à bâtir, ou pour d'autres fins que pour des fins agricoles. VALEUR. £	s.	d.	Montant de la Rente Constituée à être payée par le Censitaire. £	s.	d.	Voyez référence au bas.
		Emplacements de la terre de J. E. Guilbault, Rue Chambly. (Suite.)																
650	142	C. J. Dunlop		50			138					30	0	0	0	0	1	
651	143	E. Merrill & frère		50			138					30	0	0	0	0	1	
652	144	C. J. Dunlop		50			138					30	0	0	0	0	1	
653	145	Samuel McConkey		50			138					30	0	0	0	0	1	
654	146	Henry Lavender		50			138					30	0	0	0	0	1	
		Rue Ferdinand.																
655	147	J. Bouthiller		50			138					35	0	0	0	0	1	
656	148	Do.		50			138					35	0	0	0	0	1	
657	149	Do.		50			138 / 134					35	0	0	0	0	1	
658	150	Do.		50			134					35	0	0	0	0	1	
659	151	Do.		50			134					35	0	0	0	0	1	
660	152	C. J. Dunlop		50			134 / 132					35	0	0	0	0	1	
661	153	Do.		50			132					35	0	0	0	0	1	
662	154	Do.		50			132					35	0	0	0	0	1	
663	155	Do.		50			132					35	0	0	0	0	1	
664	156	J. Bouthiller		50			132					35	0	0	0	0	1	
665	157	Do.		50			132					35	0	0	0	0	1	
666	158	Do.		50			132					35	0	0	0	0	1	
667	159	Do.		50			132 / 130					35	0	0	0	0	1	
668	160	C. J. Dunlop		50			130					35	0	0	0	0	1	
669	161	William Farmer		50			130					35	0	0	0	0	1	
670	162	Dame R. S. M. Bouchette		50			130					35	0	0	0	0	1	
671	163	J. Bouthiller		50			130					35	0	0	0	0	1	
672	164	Robert Mackay		50			130					35	0	0	0	0	1	
673	165	J. Bouthiller		50			130 / 128					40	0	0	0	0	1	
674	166	C. J. Dunlop		50			128					40	0	0	0	0	1	
675	167	Do.		50			128					40	0	0	0	0	1	
676	168	Do.		50			128					40	0	0	0	0	1	
677	169	Do.		50			128					40	0	0	0	0	1	
		Rue Sophie.																
678	170	J. Bouthiller		50			128					45	0	0	0	0	1	
679	171	François Leclaire		50			128					45	0	0	0	0	1	

No. de référence.	No. du Terrier.	NOMS DES CENSITAIRES.	ÉTENDUE DE LA CONCESSION OU DU TERRAIN POSSÉDÉ. FRONT. Arpents.	Perches.	Pieds.	PROFONDEUR. Arpents.	Perches.	Pieds.	SUPERFICIE. Arpents.	Perches.	Pieds.	Emplacements ou Lots à bâtir, ou pour d'autres fins que pour des fins agricoles. VALEUR. £ s. d.	Montant de la Rente Constituée à être payée par le Censitaire. £ s. d.
		Emplacements de la terre de J. E. Guilbault, Rue Sophie. (Suite.)											
580	172	John Ostell			50			128				45 0 0	0 0 1
581	173	Do.			50			128				45 0 0	0 0 1
582	174	Do.			50			128				45 0 0	0 0 1
583	175	Do.			50			128				45 0 0	0 0 1
584	176	C. J. Dunlop			50			128 / 125				45 0 0	0 0 1
585	177	Do.			50			125				45 0 0	0 0 1
586	178	Do.			50			125				45 0 0	0 0 1
587	179	Do.			50			124				45 0 0	0 0 1
588	180	Do.			50			124				45 0 0	0 0 1
		Rue Longueuil.											
589	181	C. J. Dunlop			50			124				50 0 0	0 0 1
590	182	Do.			50			124				50 0 0	0 0 1
591	183	Do.			50			124				50 0 0	0 0 1
592	184	Do.			50			124				50 0 0	0 0 1
593	185	Louis Trudeau			62			147 / 160				50 0 0	0 0 1
594	186	Do.			62			160 / 172				50 0 0	0 0 1
		Chemin Public.											
595		Louis Demers			123			122 / 100				100 0 0	0 0 1
596	187	Joseph Hupé			50			123				50 0 0	0 0 1
597	188	C. J. Dunlop			50			123				50 0 0	0 0 1
598	189	Do.			50			123				50 0 0	0 0 1
599	190	J. Bouthiller			50			123				50 0 0	0 0 1
600	191	C. J. Dunlop			50			123				50 0 0	0 0 1
601	192	Héritiers Alexander Aird			50			123				30 0 0	0 0 1
602	193	Héritiers P. P. Lachapelle			195 / 143			123				25 0 0	0 0 2
603		Veuve Antoine Dalpé	2			4	31	6	61	90	72	.....	0 4 6
604		Jean Bte. Brais			180			360				250 0 0	0 0 2
605		Edward Quinn	2			32			64			.....	0 5 7
606		Compagnie du Grand Tronc.							64			.....	0 5 7
607		Do.							46			.....	0 4 0

No. de référence.	No. du Terrier.	NOMS DES CENSITAIRES.	ÉTENDUE DE LA CONCESSION OU DU TERRAIN POSSÉDÉ. FRONT. Arpents.	Perches.	Pieds.	PROFONDEUR. Arpents.	Perches.	Pieds.	SUPERFICIE. Arpents.	Perches.	Pieds.	Emplacements ou Lots à bâtir, ou pour d'autres fins que pour des fins agricoles. VALEUR. £ s. d.	Montant de la Rente Constituée à être payée par le Censitaire. £ s. d.	Voyez référence au list.
		Paroisse de Longueuil. Concession sur le Fleuve St. Laurent, haut du Village de Longueuil.												
608		Bureau d'Ordonnance							10	21	237	.....	0 0 8	
609		James Hardy							35	68	87	.....	0 3 4½	
610		Bureau d'Ordonnance							66	42	123	.....	0 4 7	
611		James Hardy							101	15	101	.....	0 9 4	
612		Bureau d'Ordonnance							54	46	26	.....	0 5 2	
613		John Swell							31	63	298	.....	0 3 9	
614		Bureau d'Ordonnance							75	72	248	.....	0 5 1½	
615		Thomas Hughes							58	76	184	.....	0 8 0¼	
616		Matthew Woodrow	2	6	...	5	.....		18	89	...	.....	0 0 1	
			1	8	...	3	2	13						
617		Bureau d'Ordonnance							17	.....		.....	0 1 5½	
618		Matthew Woodrow							15	.....		.....	0 1 4½	
619		Do.	2	4	9	20	.....		49	.....		.....	0 4 6½	
620		Do.	4	3	2	5	.....		25	32	36	.....	0 0 1	
			1	1	...	3	2	13						
621		Do.	1	5	...	20	.....		30	.....		.....	0 2 8	
622		Do.	1	5	...	20	.....		30	.....		.....	0 2 8	
623		Michel Patenaude, fils	1	9	7	30	.....		74	83	108	.....	0 5 10½	
			3	...	9	.....								
624		Veuve André Achim							...	25	...	75 0 0	0 0 1	
625		Joseph Tiffin							100	38	108	.....	0 7 8	
626		Honoré Patenaude	2	...		36	5	...	72	30	...	.....	0 4 10½	
						36	.....							
627		Narcisse Patenaude							115	47	72	.....	0 10 4	
628		Alexis Marcil	7	1	4	16	...	4	55	52	243	.....	0 3 6½	
			....		9	14	9	9						
629		Joseph Tiffin	2	...	9	20	.....		41	.....		.....	0 3 8	
630		Joseph Achim	2	...	8	20	.....		40	88	288	.....	0 3 8	
631		Alexis Marcil	4	3	...	20	.....		86	.....		.....	0 7 8	
632		Do.	1	3	...	20	.....		26	.....		.....	0 2 6	
633		Noël Marcil	2	4	8	20	.....		48	88	288	.....	0 12 0	
634		William Brown	1	7	...	20	.....		17	.....		.....	0 1 6½	
			....		1	.....								
634a		Do.							...	18	108	5 0 0	0 0 0½	
635		—— Woodbury							...	4	174	5 0 0	0 0 0½	
636		John Morris							...	5	18	5 0 0	0 0 0½	
637		Do.							...	5	108	5 0 0	0 0 0½	
638		L'Honorable G. Moffatt							...	5	186	5 0 0	0 0 0½	
639		Do.							...	6	114	5 0 0	0 0 0½	

No. de référence.	No. du Terrier.	NOMS DES CENSITAIRES.	ÉTENDUE DE LA CONCESSION OU DU TERRAIN POSSÉDÉ. FRONT. Arpents.	Perches.	Pieds.	PROFONDEUR. Arpents.	Perches.	Pieds.	SUPERFICIE. Arpents.	Perches.	Pieds.	Emplacements ou Lots à bâtir, ou pour d'autres fins que pour des fins agricoles. VALEUR. £ s. d.	Montant de la Rente Constituée à être payée par le Censitaire. £ s. d.
		Paroisse de Longueuil. Concession sur le Fleuve St. Laurent, haut du Village de Longueuil.——(Suite.)											
640		L'Honorable G. Moffatt								6	280	5 0 0	0 0 0½
641		Richard Lawrence								7		5 0 0	0 0 0½
642		A. Husson								7	256	5 0 0	0 0 0½
643		Do.								8	146	5 0 0	0 0 0½
		Première Concession sur le Fleuve St. Laurent, haut du Village de Longueuil.											
644		A. Husson								8	306	5 0 0	0 0 0½
645		William Brown								9	129	5 0 0	0 0 0
646		John Leeming								10	20	5 10 0	0 0 0½
647		Do.								10	162	5 10 0	0 0 0½
648		Do.								10	288	5 10 0	0 0 0½
649		Louis Trudeau								11	174	5 15 0	0 0 0½
650		A. Montreuil								12	8	6 0 0	0 0 0½
651		Do.								12	60	6 0 0	0 0 0½
652		Do.								12	102	6 0 0	0 0 0½
653		Thomas Hughes								12	104	6 0 0	0 0 0½
654		Do.								12	186	6 0 0	0 0 0½
655		Do.								12	188	6 0 0	0 0 0½
656		A. Husson								12	188	6 0 0	0 0 0½
657		Do.								12	188	6 0 0	0 0 0½
658		Do.								12	188	6 0 0	0 0 0½
659		Do.								12	188	6 0 0	0 0 0½
660		Do.								12	249	6 0 0	0 0 0½
661		Do.								12	270	6 0 0	0 0 0½
662		Do.								13	45	6 10 0	0 0 0½
663		Do.								13	55	6 0 0	0 0 0½
664		Do.								13	60	6 10 0	0 0 0½
665		Do.								13	100	6 10 0	0 0 0½
666		Do.								13	198	6 10 0	0 0 0½
667		D. Murray								13	240	6 10 0	0 0 0½
668		Do.								14	10	7 0 0	0 0 0½
669		Do.								14	231	7 0 0	0 0 0½
670		Do.								14	313	7 0 0	0 0 0½
671		Do.								15	96	7 10 0	0 0 0½
672		Honble. G. Moffatt								10	99 500	0 0	0 1 0

No. de référence.	No. du Terrier.	NOMS DES CENSITAIRES.	ÉTENDUE DE LA CONCESSION OU DU TERRAIN POSSÉDÉ. FRONT. Arpents.	Perches.	Pieds.	PROFONDEUR. Arpents.	Perches.	Pieds.	SUPERFICIE. Arpents.	Perches.	Pieds.	Emplacements ou Lots à bâtir, ou pour d'autres fins que pour des fins agricoles. VALEUR £ s. d.	Montant de la Rente Constituée à être payée par le Censitaire. £ s. d.	Voyez référence au bas.
		Paroisse de Longueuil. Lac et Savanne de Longueuil.												
673		Nicolas Patenaude	3	1	...	20	7	12	65	38	264	.....	0 12 0¼	
674		Joseph Huot	3	1	8	19	8	16	62	61	...	.....	0 11 6¾	
675		Richard Dubuc	1	9	12	30	.....		60	50	...	.....	0 11 2½	
			2	...	9									
676		François Hémard	2	9	9	32	.....		96	68	243	.....	0 17 7¾	
			3	.....										
677		Alexis Lamarre	3	...		8	...	17	24	75	180	.....	0 4 6¼	
678		Veuve Antoine Vincent	4	6	...	30	.....		119	75	...	.....	1 2 2	
			3	9	9									
		Bassin de Longueuil.												
679		Luc Dubuc	.....			.....			8	82	...	.....	0 0 2½	
680		Toussaint Joseph Fournier	.....			.....			28	70	...	.....	0 0 8½	
681		Luc Dubuc	.....			.....			9	94	...	.....	0 0 3	
682		Joseph Viau	.....			.....			.....	68	...	.....	0 0 1	
683		And Brien	.....			.....			3	28	...	.....	0 0 1½	
684		Do.	.....			.....			7	81	...	.....	0 0 2½	
685		Joseph Viau	.....			.....			2	41	...	.....	0 0 1	
686		André Brien	.....			.....			8	83	...	.....	0 0 2½	
687		Félix Hémard	.....			.....			6	20	...	.....	0 0 2	
688		Luc Dubuc	.....			.....			4	27	...	.....	0 0 1½	
689		André Brien	.....			.....			14	5	...	.....	0 0 4½	
690		Félix Hémard	.....			.....			5	94	...	.....	0 0 2	
691		Antoine Fournier	.....			.....			3	22	...	.....	0 0 1	
692		Do.	.....			.....			6	.....		.....	0 0 4	
		Gentilly. Rang Nord-Est, Longueuil.												
693		Antoine Vincent	3	.....		18	4	...	55	20	...	.....	0 4 7½	
694		Thomas Hughes	3	...		15	9		47	10	...	.....	0 4 5	
						14	8							
695		Antoine Vincent	1	...		14	8		15	.....		.....	0 2 9¾	
						15	2							
696		Thomas Hughes	5	...		15	2		75	50	...	.....	0 9 11½	
						14	9							
697		Antoine Fournier	1	7	13	14	9		25	31	270	.....	0 3 8½	
						13	7							
698		Antoine Vincent	2	7	9	13	7		30	64	162	.....	0 5 7½	
			1	8	...	13	4							
699		André Brien	3	5	...	13	4		32	25	144	.....	0 4 0¼	
			2	11	...	9	8							

No. de référence.	No. du Terrier.	NOMS DES CENSITAIRES.	ÉTENDUE DE LA CONCESSION OU DU TERRAIN POSSÉDÉ. FRONT. Arpents.	Perches.	Pieds.	PROFONDEUR. Arpents.	Perches.	Pieds.	SUPERFICIE. Arpents.	Perches.	Pieds.	Emplacements ou Lots à bâtir, ou pour d'autres fins que pour des fins agricoles. VALEUR. £ s. d.	Montant de la Rente Constituée à être payée par le Censitaire. £ s. d.
		Paroisse de Longueuil. Gentilly. Rang Nord-Est, Longueuil.—(Suite.)											
700		Toussaint Fournier	3	...		33 31	5 3	... ...	97	20	...	.....	1 3 11
701		François Brais	2	9	15	31 26	3 6	... ...	80	37	54	.....	0 8 2
702		Moïse Vincent	2	4	11	26 24	6 1	... ...	64	4	189	.....	0 11 1
703		Moise Bréard	2	4	11	24	1	...	62	...	...	.....	0 10 10
704		Narcisse Vincent	3	...		24 25	1 8	... ...	74	85	...	.....	0 13 9
705		François Patenaude	2	...		25 25	8 7	... ...	51	56	216	.....	0 9 7
706		François Viger	2	...	...	25	7	...	51	40	...	.....	0 9 5
707		Augustin Viau	2	...		25 25	7 8	... ...	51	50	...	.....	0 9 4
708		Casimir Vincent	1	9	16	25 24	7 7	... ...	50	51	252	.....	0 9 5
709		Pierre Vincent	3	5		24 22	7 9	... ...	83	30	...	.....	0 15 4
710		Joseph Goyet	2	4	14	22 22	9 5	... ...	55	36	90	.....	0 9 9
711		Louis Patenaude	3	1		22 21	5 9	... ...	68	82	...	.....	0 6 2
712		François David	3	...	12	17 16	4 4	... ...	59	6	216	.....	0 9 9
713		Veuve Joseph Jodoin	...	...	...	...	...	...	52	20	...	.....	0 9 7
		Chemin de Chambly. Côté Nord-Est, Longueuil.											
714		Thomas Hughes	5 5 5 5	5 3 3 3	15 15 15 15	12	3	11	74	89	54	.....	0 6 7
715		Pierre E. Hurteau	2 2	... ...	8 3	14 13	... ...	... ...	27	41	162	.....	0 2 5
716		Thomas Hughes	2 2	7 5	9 11	13 12	... 8	... ...	33	93	270	.....	0 1 11
717		Alexis Lamarre	2 2	... 1	9 3	12 12	8 2	... ...	26	4	54	.....	0 4 5
718		Pierre Fondrouge	3 6	3 6	14 ...	12 15	2 5	... ...	64	10	234	.....	0 11 9
719		Toussaint Fournier	9 7	... 9	... ...	13 17	5 2	... ...	129	71	...	.....	1 6 4
720		Cyrille Benoit	1 1	5 4	... 15	17 19	2 ...	... ...	26	79	198	.....	0 4 9

No. de référence.	No. du Terrier.	NOMS DES CENSITAIRES.	ÉTENDUE DE LA CONCESSION OU DU TERRAIN POSSÉDÉ. FRONT. Arpents.	Perches.	Pieds.	PROFONDEUR. Arpents.	Perches.	Pieds.	SUPERFICIE. Arpents.	Perches.	Pieds.	Emplacements ou Lots à bâtir, ou pour d'autres fins que pour des fins agricoles. VALEUR. £ s. d.	Montant de la Rente Constituée à être payée par le Censitaire. £ s. d.	Voyez référence au bas.
		***Paroisse de Longueuil. Chemin de Chambly. Côté Nord-Est, Longueuil.*--(Suite.)**												
721		Alexis Brais	2 4 16 / . . .			19 . . . / 20 . . .		. / 9	48	59	252	.....	0 9 1½	
722		François David	. . .	2	8	20 . . .		9	5	10	108	.....	0 0 11¾	
723		Alexis Brais	.	7	9½ / . . .	20 . . .		9 / 1	15	47	54	.....	0 2 9½	
724		Gabriel Brissette	2 . . . / 1	9	7	21		1 . / 7 .	42	14	198	.....	0 7 7	
725		André Brien	2 . . . / . . .			21		7 . / 2 .	42	90	. . .	.....	0 7 9¼	
726		François B. Viger	3 5 5 / 3 4 8			21		2 . / 18 . . .	64	64	144	.....	0 12 0¼	
727		Solomon Ménard	6 1 . . . / 6 7 . . .			18		4 . / 5 .	114	88	. . .	.....	1 1 4¼	
728		François Brais	1 . . . . /			17		5 . / 8 .	17	65	. . .	.....	0 3 4¾	
729		Michel Marcil	1 5 . . . / 1 4	15		17		8 . / 1 .	26	77	175½	.....	0 4 7½	
730		Thomas Fournier	3 5 2 /			18		1 . / 9 .	66	60	. . .	.....	0 11 8¼	
731		Nazaire Fournier	. . . . . / 3 5 2			18 . . . / 18		. / 1 .	66	60	. . .	.....	0 11 8¼	
732		François Millette	3 4 15 / 3 4 10			18 . . . /		. / .	57	48	115½	.....	0 10 8½	
733		Antoine Millette	3	4	15	18			68	93	57	.....	0 12 8¼	
734		Joseph Delâge	2 4 15 / 2 4 9			18		1 . / 6 .	45	26	216	.....	0 8 2¼	
735		Alexis Delâge	. . . . . / 3 4 14			39		4 . / 7 .	134	6	306	.....	1 5 6	
736		Amable Bariteau	. . . . . / 2 4 12			17		19 / 5 9	42	80	. . .	.....	0 8 1¼	
737		Jean Bte. Aresse	1	2	6	19	4	9	24	22	265	.....	0 4 7¾	
738		Charles Patenaude	1	2	6	20			24	22	265	.....	0 4 7¾	
739		Jean Bte. Gélineau	. . . . . / 3			37 . . . / 36		. / 2 .	109	80	. . .	.....	1 0 2¾	
		Première Partie du Fief Lanaudière.												
740		Joseph William	. . . . . / 3 . . .		3	36 / 35		2 . / 2 .	107	69	162	.....	0 0 3	
741		François Charron, père	. . . . . / 2 5 . . .			35 / 34 . . .		2 . / .	82	62	162	.....	0 0 2½	
742		François Charron, fils	. . .	7	9	6			4	50	. . .	60 0 0	0 0 1	
743		Toussaint Lamarre	. . . . . / 2 1 . . .			34 / 33		4 . / 7 .	71	50	162	.....	0 0 2½	

No. de référence.	No. du Terrier.	NOMS DES CENSITAIRES.	ÉTENDUE DE LA CONCESSION OU DU TERRAIN POSSÉDÉ. FRONT. Arpents.	Perches.	Pieds.	PROFONDEUR. Arpents.	Perches.	Pieds.	SUPERFICIE. Arpents.	Perches.	Pieds.	Emplacements ou Lots à bâtir, ou pour d'autres fins que pour des fins agricoles. VALEUR. £ s. d.	Montant de la Rente Constituée à cette place par le Censitaire. £. s. d.	Date de la Concession.
		Paroisse de Longueuil. Première Partie du Fief Lanaudière.—(Suite.)												
744		François Robert.....	.	.	.	33	7		99	1	72	.....	0 0 3	
			2	9	14	32	8							
745		Joseph Delâge.....	.	.	.	32	8		91	20	...	.....	0 0 2½	
			3	.	.	32	.	.						
746		François Delâge.....	.	.	.	.	.	.	6	.	.	70 0 0	0 0 1	
747		Louis Benoit.....	.	.	.	32	.	.	92	16	216	.....	0 0 8	
			2	9	3	31	2							
		Fin de la Première Partie du Fief Lanaudière.												
748		Olivier Fournier.....	.	.	.	31	2		61	60	...	.....	0 11 5	
			2	.	.	30	4							
749		Jean Bte. Mareil.....	.	.	.	30	4		60	40	...	.....	0 14 1½	
			2	.	.	29	8							
750		Do.	.	.	.	29	8		29	70	...	.....	0 5 7½	
			1	.	.	29	6							
751		François Charron, fils.....	.	.	.	29	6		29	20	...	.....	0 5 7½	
			1	.	.	29	8							
752		Jean Bte. Ste. Marie.....	.	.	.	.	.	.	.	50	...	20 0 0	0 0 2	
753		François Charron, fils.....	.	.	.	.	.	.	1	.	.	150 0 0	0 0 2½	
754		Veuve François Charron.....	2	.	.	1	.	.	85	70	...	.....	0 15 7	
			3	.	.	28	6							
			.	.	.	28	2							
755		Compagnie du Grand Tronc..	.	.	.	.	.	.	.	6	...	.....	0 0 0½	
756		Amable Patenaude.....	.	.	.	28	2		89	30	25	.....	0 16 8	
			2	9	9	5	5							
757		Compagnie du Grand Tronc..	.	.	.	.	.	.	2	.	.	.....	0 0 4½	
758		François Ste. Marie.....	.	.	.	34	39		100	17	6	.....	0 18 4	
			3	.	.	33	1.							
759		Compagnie du Grand Tronc..	.	.	.	.	.	.	1	.	.	108	0 0 2½	
760		Héritiers Joseph Vincent.....	.	.	.	33	1		95	10	...	.....	0 17 0½	
			2	9	15	32	2							
761		Compagnie du Grand Tronc..	.	.	.	.	.	.	1	70	...	.....	0 0 2½	
762		Veuve Michel Mareil.....	.	.	.	32	2		93	97	...	.....	0 17 1½	
			2	9	16	31	4							
763		Compagnie du Grand Tronc..	.	.	.	.	.	.	1	70	...	.....	0 0 4½	
764		Moïse Vincent.....	.	.	.	31	4		194	46	...	.....	1 15 4½	
			5	8	...	29	5							
765		Compagnie du Grand Tronc..	.	.	.	.	.	.	3	30	...	.....	0 0 7	
766		Michel Viau.....	.	.	.	29	5		78	96	162	.....	0 14 6½	
			2	7	9	28	6							
767		Compagnie du Grand Tronc..	.	.	.	.	.	.	1	60	...	.....	0 0 2½	

No. de référence.	No. du Terrier.	NOMS DES CENSITAIRES.	ÉTENDUE DE LA CONCESSION OU DU TERRAIN POSSÉDÉ. FRONT. Arpents.	Perches.	Pieds.	PROFONDEUR. Arpents.	Perches.	Pieds.	SUPERFICIE. Arpents.	Perches.	Pieds.	Emplacements ou Lots à bâtir, ou pour d'autres fins que pour des fins agricoles. VALEUR. £ s. d.	Montant de la Rente Constituée à être payée par le Censitaire. £ s. d.	Voyez référence au fol.
		Paroisse de Longueuil. Fin de la Première Partie du Fief Lanaudière.—(Suite.)												
768		Pierre Ste. Marie	3		3	28	6	27	6	84	16	.....	0 15 5½	
769		Compagnie du Grand Tronc.							1	70	...	.....	0 0 2¾	
770		André Ste. Marie, fils	3	1	3	27	6	26	5	80	8	9	0 14 9	
771		Compagnie du Grand Tronc.							1	70	...	.....	0 0 2¾	
772		Jean Bte. Ste. Marie	3	1	3	26	5	25	6	77	19	27	0 13 10	
773		Compagnie du Grand Tronc.							1	70	...	.....	0 0 2¾	
774		Laurent Benoit, fils	4	5	2	25	6	24	1	107	20	... .	0 19 10	
775		Compagnie du Grand Tronc.							1	50	...	.....	0 0 2¾	
		Concession Côté Nord-Est du Chemin de Chambly.												
776		Moïse Vincent	4	5	2	24	1	22	6	106	93	... .	0 19 10	
777		Compagnie du Grand Tronc.							1	70	...	.....	0 0 2¾	
778		Moïse Vincent	2			22	1	21	5	43	97	... .	0 8 01½	
779		Cyrille Benoit	2			21	5	22		43	50	... .	0 7 11	
780		Do.	2			20	6	20	12	40	66	216	0 7 5½	
781		André Ste. Marie, père	3 3 2	9 2 4	13½	20 6 6	8 5	6 6		80	25	... .	0 14 5	
782		Jean Bte. Ste. Marie	2	4		21	3	21	12 9	24	44	306	0 4 5	
783		Compagnie du Grand Tronc.							1	20	...	.....	0 0 2¾	
784		Moïse Vincent							74	9	...	.....	0 13 9¾	
785		Laurent Benoit							29		...	.....	0 5 4¼	
786		Compagnie du Grand Tronc.							1		...	.....	0 0 2¾	
787		Veuve François Charron	3			47	9	48	9	145	33	... .	1 7 4¾	
788		Compagnie du Grand Tronc.							1	70	...	.....	0 0 2¾	
789		Veuve Louis Thuot		3	13½	27	8	27	9	10	44	1214	0 2 1	
790		Jean Bte. Marcil		7	9	27	5	27	8	20	81	81	0 4 2	
791		Jérémie Senécal	1	2	9	20				23	75	... .	0 4 5½	
792		Compagnie du Grand Tronc.							1	25	...	.....	0 0 2¾	

No. de référence	No. du Terrier.	NOMS DES CENSITAIRES.	ÉTENDUE DE LA CONCESSION OU DU TERRAIN POSSÉDÉ. FRONT. Arpents.	Perches.	Pieds.	PROFONDEUR. Arpents.	Perches.	Pieds.	SUPERFICIE. Arpents.	Perches.	Pieds.	Emplacements ou Lots à bâtir, ou pour d'autres fins que pour des fins agricoles. VALEUR. £ s. d.	Montant de la Rente Constituée à être payée par Censitaire. £ s. d.
		Paroisse de Longueuil. Concession Côté Nord-Est du Chemin de Chambly.—(Suite.)											
793		Veuve Antoine Dalpé	.	.	.	23	.	.	34	20	.		0 6 4
			1	5	.	22	.	.					
794		Michel Pagé	.	.	.	23	.	.	34	20	.		0 6 4
			1	5	.	22	.	.					
795		Louis Jodoin	3	2	.	24	.	.	74	33	.		0 13 8
796		Compagnie du Grand Tronc.	.	.	.	.	.	.	1	75	.		0 0 3
797		Moïse Brossard	.	.	.	22	6	.	46	8	144		0 8 3
			.	4	.	22	5	.					
			1	6	.	23	1	.					
			.	.	.	22	9	4½					
798		Benjamin Brossard, fils	.	5	.	22	9	4½	11	35	162		0 2 1
			.	.	.	22	5	.					
799		Do.	1	.	.	22	7	9	22	72	162		0 4 3
			.	.	.	22	7	.					
800		Joseph Jodoin, père et fils	4	6	6	23	1	.	107	3	.		0 19 5
801		Compagnie du Grand Tronc.	.	.	.	.	.	.	2	75	.		0 0 3
802		Veuve Miche Marcil	.	.	.	22	7	.	16	95	.		0 3 0
			.	7	9	22	5	.					
803		Elie Benoit	.	.	.	22	5	.	16	69	.		0 2 10
			.	7	9	22	.	.					
804		Antoine Renaud	3	.	.	23	1	.	105	91	.		0 19 9
			.	.	.	19	4	.					
			3	1	.	12	1	.					
			.	.	.	15	1	.					
805		Antoine Vincent	.	.	.	24	9	.	72	86	.		0 14 0
			3	.	.	21	9	.					
806		Compagnie du Grand Tronc.	.	.	.	.	.	.	1	84	.		0 0 3
807		Louis H. Massue	.	.	.	32	2	.	94	24	.		0 17 4
			3	1	.	28	6	.					
808		Pierre Ste. Marie	.	.	.	21	8	.	65	4	.		0 11 11
			3	.	2	21	4	.					
809		Joseph Bachand	.	.	.	21	8	.	65	4	.		0 11 11
			3	.	2	21	4	.					
810		François Brais	2	7	.	2	.	.	39	.	.		0 7 5
			2	4	.	14	.	.					
811		Do.	.	3	.	16	.	.	4	80	.		0 0 11
812		Michel Ste. Marie	.	.	.	26	8	.	79	20	.		0 14 9
			3	.	.	26	.	.					
813		Joseph Laperche	.	.	.	42	.	.	65	13	198		0 11 11
			1	5	10½	41	6	.					
814		Jean Bte. Laperche	.	.	.	.	.	.	42	52	162		0 7 11
815		Jean Bte. Brais	.	.	.	.	.	.	22	.	.		0 4 0
816		Do.	3	.	.	25	5	.	80	25	.		0 14 10
			.	.	.	28	.	.					

No. de concession.	No. du Terrier.	NOMS DES CENSITAIRES.	ÉTENDUE DE LA CONCESSION OU DU TERRAIN POSSÉDÉ. FRONT. Arpents.	Perches.	Pieds.	PROFONDEUR. Arpents.	Perches.	Pieds.	SUPERFICIE. Arpents.	Perches.	Pieds.	Emplacements ou Lots à bâtir, ou pour d'autres fins que pour des fins agricoles. VALEUR. £ s. d.	Montant de la Rente Constituée à être payée par le Censitaire. £ s. d.	Voyez référence au titre.
		Paroisse de Longueuil. Concession Côté Nord Est du Chemin de Chambly.—(Suite.)												
		Toussaint Pagé	.			15	7							
			2			12	5		28	30		.....	0 5 2	
		Antoine Girard	.			12	5							
			1			10			11	45		.....	0 1 11	
		François Fournier	.			30	5							
			3		3	28	7		89	29	108	.....	0 16 7	
		Do.	3		3	10			30	16	216	.....	0 5 7	
		Benjamin Brossard, fils	.			39	7							
			.	8	13	39	5		31	54		.....	0 6 5¾	
		Do.	.			39	5							
			2	1	13	39	1		85	36		.....	0 15 8½	
		Toussaint Renaud	.			39	1							
			1			38	8		38	95		.....	0 7 3½	
		Do.	.			38	8							
			2		8	38	3		78	81		.....	0 14 11¼	
		Jacques Marcil, fils	.			38	3							
			.	3	16	38	2		14	94	126	.....	0 2 8¾	
		Do.	...	6	12	3			2			.....	0 0 4¾	
		Do.	.	6	12	35	2							
			.....			35								
			1	9	8	38			96	75	198	.....	0 18 0	
			.....			37	5							
		Etienne Adam	.			37	5							
			3		15	36	7		114	37		.....	0 19 8½	
		Jacques Marcil	.			36								
			3		6	36	7		110	26	108	.....	1 0 4	
		Louis Senécal	.			36								
			3		10	35	3		108	76	216	.....	0 19 11½	
		Les Commissaires d'Ecole	.....			.....			.....	16	216	15 0 0	0 0 1	
		Augustin Tremblay	.			35	3							
			3		10	34	5		106	63	288	.....	0 19 7½	
		François Beauchemin	.			34	5							
			1	5	11½	34	1		51	45		.....	0 9 5½	
		John Shay	.			34	5							
			1	5	11½	33	8		51	24	216	.....	0 9 5½	
		Joseph Gélineau	.			33	8							
			3			33			101	40		.....	0 18 4	
		Do.	...	4	8	4	8		.....	19	243	.....	0 0 2¾	
		Do.	3			2			6			.....	0 1 2	
		Joseph Saussé	.			33								
			4		9	32	4		132	43	162	.....	1 4 1	
		John Halpin	.			32	4							
			1	9	13	32	2		63	70	90	.....	0 11 10½	

No. de référence.	No. du Terrier.	NOMS DES CENSITAIRES.	ÉTENDUE DE LA CONCESSION OU DU TERRAIN POSSÉDÉ. FRONT. Arpents.	Perches.	Pieds.	PROFONDEUR. Arpents.	Perches.	Pieds.	SUPERFICIE. Arpents.	Perches.	Pieds.	Emplacements ou Lots à bâtir, ou pour d'autres fins que pour des fins agricoles. VALEUR.	Montant à être Censé à chaque Cens.
												£ s. d.	£ s. d.
		Paroisse de Longueuil. Concession Côté Nord-Est du Chemin de Chambly.—(Suite.)											
840		John Halpin	3			32 / 31	2 / 7		95	85			0 17 6
841		François Guertin	3		5	31 / 31	7 / 1		94	52			0 17 1
842		Do.		5		2			1				0 0 2
843		Antoine Gélineau	3			31 / 31	4 /		93	60			0 17 3
844		Louis Daigneau	3			31 / 30	/ 4		93	60			0 17 3
845		François Guertin	3			30 / 30	4 /		91	20			0 16 8
846		Joseph et Louis Daigneau	3			30 / 29	/ 6		89	40			0 16 8
847		Antoine Dubuc	2		12	29 / 29	6 / 4		59	96	162		0 11 6
848		Bazile Daigneau	4			29 / 28	4 / 5		115	80			1 1 6
		Côté Sud-Ouest du Chemin de Chambly.											
849		Louis Daigneau, fils de Louis							104	37	252		0 18 [illegible]
850		Ls. Daigneau, fils de François	3			37 / 40	8 / 1		116	85			1 1 [illegible]
851		Veuve Michel Paré			3	40 / 42	1 /		125	19	54		1 2 [illegible]
852		Joseph Daigneau	3			44 / 45	4 / 4		134	70			1 4 [illegible]
853		François Guertin							1	50		84 0 0	0 0 [illegible]
854		Louis Lefebvre	3			47 / 45	/ 6		138	3	162		1 5 [illegible]
855		Pierre de Boucherville				39 / 38	1 / 8		116	85			1 1 [illegible]
856		Louis Lefebvre	3			39 / 33	1 / 2		113	68	108		1 3 [illegible]
857		Jacques Petit							1			16 0 0	0 0 [illegible]
858		Louis Brosseau			2	39 / 39	2 / 9		119	9			1 [illegible]
859		Jacques Germeau	2		6	39	9		81	13			0 16 [illegible]
860		Veuve Raphael Daigneau	2		6	39	9		81	13			0 16 [illegible]
861		M[illegible] fils	1		98	39 / 40	9 /		77	68	90		0 15 [illegible]
862		Héritiers Joseph	3		8	40 / 39	/ 8		121	47	108		1 2 [illegible]

No. de référence	No. du Terrier.	NOMS DES CENSITAIRES.	ETENDUE DE LA CONCESSION OU DU TERRAIN POSSÉDÉ. FRONT. Arpents	Perches	Pieds.	PROFONDEUR. Arpents	Perches.	Pieds.	SUPERFICIE. Arpents.	Perches.	Pieds.	Emplacemens ou bâtisses sur, ou pour d'autres fins que pour des fins agricoles. VALEUR. £ s. d.	Montant de la Rente Constituée à être payée par le Censitaire. £ s. d.	Foyer référence au Plan.
		Paroisse de Longueuil. Concession Côté Sud-Ouest du Chemin de Chambly.—(Suite.)												
863		James Halpin	2	5		39 / 39	8 / 2		98	75			0 18 2	
864		Joseph Saussé	1	5	4	39 / 39	2 /		59	30	81		0 11 1	
865		Benjamin Brossard	1	5	4	39 / 38	/ 8		59	60			0 11 1½	
866		Do.		8	3½	38 / 38	8 / 7		31	50			0 5 11¼	
867		Michel Paré	2	5	9	38 / 38	6 / 8		98	55	162		0 18 2¼	
868		Jacques Marcil	3	7	12	38 / 38	6 / 5		145	27	162		1 6 9¾	
869		Louis Senécal	2	2	12	38 / 38	5 / 3	12	85	33	198		0 15 11	
870		Do.	3		6	38 / 38	3 12 / 2		117	41	28		1 1 7½	
871		Héritiers Joseph Vincent	3		12	38 / 38	2 / 1	14	117	12	72		1 1 7½	
872		Michel Viau, fils							176	77	216		1 12 8	
873		Louis Senécal	1			32	3	4	32	32	74		0 6 1	
		Deuxième Partie du Fief Lanaudière.												
874		Louis Senécal	2			32	3	4	63	32			0 0 1	
875		Michel Ste. Marie	3	2		32 / 28	3 9	4 2	92	64			0 0 1	
876		Héritiers [illegible] Frs. Demers				100			100			37 0 0	0 0 0½	
877		Benjamin Brossard	3		17	28	9	9	89	58	135		0 0 1	
878		Joseph Dubuc				100			100			12 0 0	0 0 0½	
879		Toussaint Pagé	1	4	15	28	9	9	57	98	162		0 0 1	
880		Antoine Pagé	1	4	15	28	9	9	57	98	162		0 0 1	
881		Etienne Benoit	3		8	28	9	9	86	85			0 0 1	
882		Joseph Benoit	3		6	28	9	9	87	81	162		0 0 1	
883		Antoine Girard	2			28	9	9	57	41	36		0 0 1	
		Fin de la Deuxième Partie du Fief Lanaudière.												
884		Antoine Renaud	3		6½	38 / 37	/ 5		115	4	61		1 1 0½	
885		Barthelemy Robert	3		6½	37 / 38	5 /		114	4	61		1 1 0	
886		Antoine Marcil							50	162		50 0 0	0 0 0½	

No. de référence	No. du Terrier.	NOMS DES CENSITAIRES.	ÉTENDUE DE LA CONCESSION OU DU TERRAIN POSSÉDÉ. FRONT. Arpents.	Perches.	Pieds.	PROFONDEUR. Arpents.	Perches.	Pieds.	SUPERFICIE. Arpents.	Perches.	Pieds.	Emplacements ou Lots à bâtir, ou pour d'autres fins que pour des fins agricoles. VALEUR. £ s. d.	Montant de la Rente Constituée à être payée par le Censitaire. £ s. d.
		Paroisse de Longueuil. Fin de la Deuxième Partie du Fief Lanaudière.—(Suite.)											
887		Moïse Vincent	6 / 2	5		10 / 30			135				1 4 10½
888		Frs. Xavier Céré	. / 3	5		30 / 27	6		100	80			0 18 5
889		Héritiers T. C. Ste. Marie	. / 3			37 / 37	6 / 3		112	35			1 0 8½
890		Michel Viau	. / 3		2	36 / 36	7 / 9		111	70	72		1 0 6½
891		Moïse Vincent	. / 3		7	36 / 36	9 / 7		111	83	36		1 0 6½
892		Alexis Poirier	1			36	7		38				0 6 11½
893		Alexis Bouthiller	. / 5			34 / 36	4 / 6		177	50			2 0 1
894		Edward Carter	. / 3		3	36 / 36	4 /		109	20	108		1 0 1½
895		Eliza C. Oliver	. / 3		5	36 / 35	/ 6		108	39	144		1 0 1½
896		Joseph Grignon	. / 3		3	35 / 33	6 /		106	38	270		0 19 8
897		André Ste. Marie, fils	. / 3		3	34 / 35	5 /		105	13	54		0 19 4½
898		Michel Vincent	. / 3		16	14 / 14	1 / 5		44	17	36		0 8 1
899		Moïse Brossard	1		12	20			21	32	108		0 3 11
900		Do.	2		4	20			40	44	144		0 7 5
901		Pierre Ste. Marie	. / 1		16	33 / 34	8 / 1		36	97	72		0 6 10
902		Do.	. / .	8	4	33 / 33	6 / 8		27	67			0 5 1
903		Moïse Vincent	. / 3			33 / 32	6 . / 9 9		99	84	162		0 18 6
904		Louis Benoit	. / 1		16	32 / 32	9 9 / 8 .		35	80	153		0 6 0½
905		Do.	. / .		5	32 / 32	8 / 7		16	39	54		0 3 0
906		Do.	. / 2		5	32 / 32	7 / 6	12	81	70	270		0 14 10½
907		François David			4¼	32	3		7	39	18		0 1 5½
908		Joseph Brais	. / 2	5	12½	32 / 32	3 / 6		82	85	180		0 15 5
909		Do.	. / .	2	4¼	32 / 32	2 / 1		7	35	54		0 1 4½
910		Michel Vincent	. / 3			32 / 31	1 / 8		95	85			0 17 5½

No. de référence.	No. du Terrier.	NOMS DES CENSITAIRES.	ÉTENDUE DE LA CONCESSION OU DU TERRAIN POSSÉDÉ. FRONT. Arpents.	Perches.	Pieds.	PROFONDEUR. Arpents.	Perches.	Pieds.	SUPERFICIE. Arpents.	Perches.	Pieds.	Emplacements ou Lots à bâtir, ou pour d'autres fins que pour des fins agricoles. VALEUR. £ s. d.	Montant de la Rente Constituée à être payée par le Censitaire. £ s. d.	Voyez référence au bas.
		Paroisse de Longueuil. Fin de la Deuxième Partie du Fief Lanaudière.—(Suite.)												
911		Laurent Benoit, fils	 2	 9	 11	31 31	8 3		93	44	252	.....	0 16 10½	
912		Héritiers T. C. Ste. Marie	 3	....	 10	31 30	3 3		94	41	216	.....	0 17 4	
913		Laurent Benoit, fils	 2	 9	 13	30 30	1	10	89	39	99	.....	0 16 7½	
		Concession Côté Sud-Ouest du Chemin de Chambly.												
914		Les Commissaires d'Ecoles	.....	.....	.....	.....	.....	.....		25	...	.....	.....	
915		Moise Brossard	 2	 9	 16	30 29	... 7		89	21	261	.....	0 16 7	
916		Pierre Brosseau	3	...	9	23	.....		70	15	...	.....	0 12 10½	
917		Moïse Achim	3	...	9	6	.....		18	30	...	.....	0 3 7½	
918		Joseph Marcil	3	.....	.....	29	2	...	85	50	...	.....	0 15 9	
919		Compagnie du Grand Tronc	.....	.....	.....	.....	.....	.....	1	80	...	.....	0 0 3¾	
920		Pierre Ste. Marie	.....	.....	.....	.....	.....	.....		50	...	125 0 0	0 0 1	
921		Amable Patenaude, fils	1	9	15	18	5	13	36	13	262	.....	0 6 7½	
922		Compagnie du Grand Tronc	.....	.....	.....	.....	.....	.....	1	6	81	.....	0 0 3¼	
923		Veuve François Charron	1	9	15	10	.....		19	72	72	.....	0 3 8½	
924		Veuve Louis Thuot	3	.....	...	28	5	13	82	30	180	.....	0 15 3¼	
925		Compagnie du Grand Tronc	.....	.....	.....	.....	.....	.....	1	75	...	.....	0 0 4¼	
926		Louis Trudeau	..... .	 9	 15	27 27	8 7		26	6	81	.....	0 5 3½	
927		Compagnie du Grand Tronc	.....	.....	.....	.....	.....	.....		20	...	.....	0 0 1½	
928		François Hémard	 2	....	....	27 27	7 4		54	76	216	.....	0 9 10	
929		Compagnie du Grand Tronc	.....	.....	.....	.....	.....	.....	1	33	108	.....	0 0 4¼	
930		Olivier Fournier	 2	....	....	27 27	4 1		53	20	...	.....	0 10 5	
931		Compagnie du Grand Tronc	.....	.....	.....	.....	.....	.....	1	30	108	.....	0 0 3¾	
932		André Brossard	 4	....	....	27 26	1 7		105	...	...	.....	0 0 2	
933		Compagnie du Grand Tronc	.....	.....	.....	.....	.....	.....	2	20	...	.....	0 0 0½	
934		Toussaint Lamarre	 1	 9	 5	26 26	7 4		50	9	90	.....	0 9 6	
935		Compagnie du Grand Tronc	.....	.....	.....	.....	.....	.....	1	8	108	.....	0 0 3¼	
936		François Charron	 1	 9	 13	26 26	4 2		50	72	126	.....	0 6 3½	
937		Compagnie du Grand Tronc	.....	.....	.....	.....	.....	.....	1	14	93	.....	0 0 2¾	

No. de référence.	No. du Terrier.	NOMS DES CENSITAIRES.	ÉTENDUE DE LA CONCESSION OU DU TERRAIN POSSÉDÉ. FRONT. Arpents.	Perches.	Pieds.	PROFONDEUR. Arpents.	Perches.	Pieds.	SUPERFICIE. Arpents.	Perches.	Pieds.	Emplacements ou Lots à bâtir, ou pour d'autres fins que pour des fins agricoles. VALEUR. £ s. d.	Montant de la Rente Constituée à être payée par le Censitaire. £ s. d.
		Paroisse de Longueuil. Concession Côté Sud-Ouest du Chemin de Chambly.—(Suite.)											
938		Alexis Lamarre, fils d'Alexis.	3			26 25	2 8		76			.....	0 13 11½
939		Compagnie du Grand Tronc..							2			.....	0 0 5¼
940		Camille Bordua.....							96	180		50 0 0	0 0 3
941		Louis Goyet.....	2	9	11	25 25	4 1		73	80		.....	0 13 4½
942		Compagnie du Grand Tronc..							2			.....	0 0 5½
943		François Robert.....	2	9	9	25 25	4 1		72	69		.....	0 13 6½
944		Compagnie du Grand Tronc..							1	80		.....	0 0 4½
945		François Benoit.....	3	2		25 24	1 8		77	84		.....	0 14 1½
946		Compagnie du Grand Tronc..							2			.....	0 0 5½
947		Pierre Trudeau.....	3			24 24	8 4	9	72	15		.....	0 12 9
948		Compagnie du Grand Tronc..							1	80		.....	0 0 4¾
949		Pierre Trudeau.....							70	82	153	.....	0 12 9
950		Compagnie du Grand Tronc..							1	80		.....	0 0 4¾
951		François Brais.....							40	18		.....	0 7 11
952		Pierre Trudeau.....							18	24		.....	0 3 8
953		Joseph Marcil.....							67	19		.....	0 13 3
954		Compagnie du Grand Tronc..							3	80		.....	0 0 7
955		Jules Benoit.....							62	4	151½	.....	0 11 8½
956		François Benoit.....							3			20 0 0	0 0 8
957		Pierre Benoit.....							65	64	158	.....	0 12 3
958		Compagnie du Grand Tronc..							3	80		.....	0 0 9½
959		Antoine Millette.....	1	5	14	21	4		32	13	72	.....	0 5 10½
960		François Millette.....	1	5	14	21	4		32	13	72	.....	0 5 10½
961		Compagnie du Grand Tronc..							1	60		.....	0 0 3½
962		François Brais.....	3		4	21 21	8 6		63	98	72	.....	0 11 11½
963		Compagnie du Grand Tronc..							1	60		.....	0 0 2¾
964		Solomon Ménard.....	2		12	21 22	8		43	29		.....	0 8 5¼
965		Compagnie du Grand Tronc..							1	97		.....	0 0 2½
966		Jules Benoit.....	3		14	22	4	14	67	12	132	.....	0 12 5
967		Pierre Benoit.....	2						43			.....	0 7 11
968		Compagnie du Grand Tronc..							2	70		.....	0 0 5¼

No. de référence.	No. du Terrier.	NOMS DES CENSITAIRES.	ÉTENDUE DE LA CONCESSION OU DU TERRAIN POSSÉDÉ. FRONT. Arpents.	Perches.	Pieds.	PROFONDEUR. Arpents.	Perches.	Pieds.	SUPERFICIE. Arpents.	Perches.	Pieds.	Emplacements ou Lots à bâtir, ou pour d'autres fins que pour des fins agricoles. VALEUR. £ s. d.	Montant de la Rente Constituée à être payée par le Censitaire. £ s. d.	Voyez référence au bas.
		Paroisse de Longueuil. Concession du Côteau Rouge.												
969		Pierre Benoit	1	8	13	17	4.		19	57	162	.....	0 3 7	
			.	3	14	.....								
970		Amable Benoit	.....			.....			24	.....		.....	0 4 5½	
971		Elie Benoit	.....			.....			90	.....		.....	0 16 8	
972		Cyrille Benoit	.....			.....			86	92	...	.....	0 16 2	
973		Michel Pagé	2	.....		30	.....		62	27	162	.....	0 5 11½	
			2	1	3	30	2.							
974		Amable Bariteau	2	...	17	30	2.		69	51	36	.....	0 6 4	
			2	5	5	30	.....							
975		Michel Mareil	2	...	3	30	3.		47	34	85	.....	0 5 3	
			2	...	9	30	5.							
976		Compagnie du Grand Tronc	.....			.....			15	80	...	.....	0 0 8	
977		Michel Mareil	1	9	14	16	7.		96	22	45	.....	0 17 8½	
			.....			16	....							
			2	5	7	24	3.							
			2	6	11	25	1.							
978		Alexis Lamarre	2	...	8	10	...	13	20	58	288	.....	0 3 5½	
979		Pierre Lamarre	2	...	8	5	7.		62	33	198	.....	0 11 6¼	
			.....			4	3.							
			2	...	5	25	1.							
			.....			26	3.							
980		Alexis Lamarre	2	9	12	5	4.		80	50	67½	.....	0 14 9½	
			.....			4	9.							
			2	5	12	26	3.							
			2	2	9	26	4.							
981		Stanislas Dubuc	2	7	...	7	6.		85	74	40	.....	0 16 7	
			.....			7	2.							
			3	...	11	.....								
			2	9	12	23	4.							
982		Sylvain Dubuc	3	7	5	18	1.		159	69	...	.....	1 8 11⅓	
			.....			17	....							
			2	2	7	30	9.							
			.....			38	6.							
983		Pierre E. Hurteau	3	8	16	16	6.		128	49	234	.....	1 3 8½	
			.....			13	7.							
			1	8	6	38	6.							
			.....			37	2.							
984		Félix Goyet	.....			37	2.		74	52	108	.....	0 13 9	
			2	...	6	36	1.							
985		Augustin Bluteau	.....			39	5.		116	55	...	.....	0 0 1	
			3	.....		38	2.							
986		Honiton Thompson	.....			39	7.		162	20	...	.....	1 9 11¼	
			4	.....		41	4.							
		Matthew Woodrow	2	9	9	10	....		121	94	213	.....	0 0 .	
			.....			11	1.							
			3	.....		31	7	9						
			.....			28	8.							

No. de référence.	No. du Terrier.	NOMS DES CENSITAIRES.	ÉTENDUE DE LA CONCESSION OU DU TERRAIN POSSÉDÉ. FRONT. Arpents.	Perches.	Pieds.	PROFONDEUR. Arpents.	Perches.	Pieds.	SUPERFICIE. Arpents.	Perches.	Pieds.	Emplacements ou Lots à bâtir, ou pour d'autres fins que pour des fins agricoles. VALEUR. £ s. d.	Montant de la Rente Constituée à être payée par le Censitaire. £ s. d.
		Paroisse de Longueuil. Concession du Côteau Rouge. (Suite.)											
988		Félix Goyet	...	...	...	...	...	...	57	50	...	.....	0 10 6½
989		Nicolas Patenaude	. 3 3	5 ... 3 ...	... 6	17 17 7 7 7 1	... 6 3 2 3	... 6	68	55	162	.....	0 12 9½
990		Jean Bte. Marcil	. .	7. 13		1 1 16 16	2 ... 8 14 4 ... 6 ...		20	62	288	.....	0 4 0¾
991		Pierre Achim	...	...	...	...	...	...	1	91	...	15 0 0	0 0 2¾
992		Jean Bte. Marcil	1	3		8 7	1 4	10 8	10	14	...	.....	0 1 10½
993		Toussaint Bétourné	...	...	...	...	...	...	23	68	40	.....	0 4 4½
994		Augustin Bluteau	...	...	...	...	...	...	4	53	108	125 0 0	0 0 3
995		Jean Bte. Goyet	...	...	...	...	...	...	1	4	124	15 0 0	0 0 2
996		Thomas Hughes	...	...	...	...	...	...	10	...	144	.....	0 2 7½
997		Joseph Huet	...	...	...	...	...	...	....	50	...	10 0 0	0 0 1
998		Edouard Béland	...	...	...	...	...	...	....	25	...	5 0 0	0 0 1¼
999		Pierre Huet, fils	...	...	...	...	...	...	....	25	...	5 0 0	0 0 1¼
1000		Jean Bte. Provost	...	...	...	...	...	...	....	50	...	20 0 0	0 0 1¾
1001		Luc Champagne	...	...	...	...	...	...	....	50	...	15 0 0	0 0 1¼
1002		Nicolas Gervais	...	...	...	...	...	...	....	89	180	10 0 0	0 0 2¾
1003		Pierre Huet, père	...	...	...	...	...	...	1	...	...	60 0 0	0 0 2½
1004		Jean Bte. Goyet, fils	...	...	...	...	...	...	....	50	...	15 0 0	0 0 1¼
1005		Joseph Achim	...	...	...	...	...	...	1	...	...	15 0 0	0 0 1¼
1006		François Saussé	...	...	...	...	...	...	....	92	112	30 0 0	0 0 2¾
1007		Théodore Saussé	...	...	...	...	...	...	....	48	...	15 0 0	0 0 1¼
1008		Joachim Laurion	...	...	...	...	...	...	....	48	...	15 0 0	0 0 1¼
1009		Louis Achim	...	...	...	...	...	...	1	...	176	25 0 0	0 0 3¼
		Seconde Concession du Petit St. Charles.											
1010		Alexis Marcil	4	...		20 18	5 2	... ...	77	40	...	.....	0 7 1
1011		Honorable George Moffatt	1	...	...	18	2	...	18	20	...	.....	0 1 8
1012		Pierre Huet	3	...		... 2	5 ...	... ...	3	75	...	.....	0 0 4½
1013		Antoine Achim	1 3	... ...		2 20	... 2	... ...	64	60	...	.....	0 5 7

Nos. de référence.	No. du Terrier.	NOMS DES CENSITAIRES.	ÉTENDUE DE LA CONCESSION OU DU TERRAIN POSSÉDÉ. FRONT. Arpents.	Perches.	Pieds.	PROFONDEUR. Arpents.	Perches.	Pieds.	SUPERFICIE. Arpents.	Perches.	Pieds.	Emplacements ou Lots à bâtir, ou pour d'autres fins que pour des fins agricoles. VALEUR £ s. d.	Montant de la Rente Constituée à être payée par le Censitaire. £ s. d.	Voyez références au bas.
		Paroisse de Longueuil. Seconde Concession du Petit St. Charles.—(Suite.)												
1014		Joseph Rousseau							2			100 0 0	0 0 2	
1015		Adélard J. Boucher							2			100 0 0	0 0 2	
1016		Louis Charron, fils	2			22	2		44	40			0 0 2	
1017		Do.	2		14	22 20	2 9	12	44	83	288		0 8 3¾ / 0 3 10	
1018		Do.	2			20 20	9 3	12	41	26	216		0 3 7	
1019		Charles Trudeau	2			20 3 20 1			40	70			0 4 7½	
1020		Do.	1 4	5		20 4 14			57	6	216		0 4 9	
1021		Louis Lamarre	2 2		13 5	25 3 9			16	58	44	36	0 4 9	
1022		Toussaint Bétourné, fils	2 2		6 5	25 3 5			16	57	90	261	0 5 2	
1023		Louis Lamarre	4 4		4 9	25 24	3	16	107	20	54		0 8 8½	
1024		Les Commissaires d'Ecoles	2			1	3							
1025		Charles Trudeau	2 1		1 6	25 3 24 3			46	32			0 8 7½	
1026		Louis Trudeau	2	5		25 24 6		9	62	6	80		0 5 0½	
1027		Do.		9	7¼	24 5 24 3			22	96	80		0 4 1½	
1028		Charles Trudeau	2			25			50				0 4 8	
1029		Louis Trudeau	1		2	25 25 8			25	68	36		0 2 4	
1030		Joseph Trudeau							121	70			0 7 6	
1031		Pierre Ste. Marie							5				0 0 5½	
1032		Moïse Trudeau	1			20			20				0 3 8½	
1033		Louis Charron, fils	1			4			4				0 0 9	
		Troisième Concession du Petit St. Charles.												
1034		Louis Lamarre							120	14	306		0 1 8	
1035		Charles Trudeau							28	52	216		0 0 4	
1036		Do.							63				0 5 7½	
1037		Michel Lamarre							4	66	216		0 0 11¼	
1038		Jean Bte. Marcil							17	93			0 0 2½	
1039		Louis Charron, fils							38	36	216		0 0 5	

No. de référence.	No. du Terrier.	NOMS DES CENSITAIRES.	ÉTENDUE DE LA CONCESSION OU DU TERRAIN POSSÉDÉ. FRONT. Arpents.	Perches.	Pieds.	PROFONDEUR. Arpents.	Perches.	Pieds.	SUPERFICIE. Arpents.	Perches.	Pieds.	Emplacements ou Lots à bâtir, ou pour d'autres fins que pour des fins agricoles. VALEUR. £ s. d.	Montant de la Rente Constituée à être payée par le Censitaire. £ s. d.	Lods et ventes.
		Paroisse de Longueuil. Concession de la Côte Noire et de la Grande Ligne.												
1040		Hubert Achim	1		15	23			24	91	216		0 4 7¼	
1041		Do.	1			23			23				0 4 3	
1042		Toussaint Bétourné, fils	1	9	15	23			45	61	216		0 8 10	
1043		Pierre Ste. Marie	2		3	30			60	47			0 11 2	
1044		Nazaire Lamarre	2		3	30			60	47			0 11 1	
1045		Toussaint Bétourné, fils	2		2	25 / 26	3 /		51	58	162		0 4 6	
1046		Hypolite Marcil	3		6	26 / 26	/ 5		79	62	216		0 14 8	
1047		Hubert Achim	3			26 / 26	5 / 9		80	10			0 14 9	
1048		Antoine Jodoin	2	2	13	26 / 27	9 / 1		61	35			0 11 0½	
1049		Benjamin Lamarre	1	7	9	27 / 27	1 / 3		47	60			0 8 9	
10[illegible]		Louis Lamarre, père	3		7	27 / 27	3 / 6		83	41	306		0 13 6½	
1051		Nazaire Lamarre	2		4	27 / 27	6 / 8		56	1	180		0 10 4	
1052		Louis Lamarre, fils d'Alexis	2		12	27 / 28	8 / 1		57	76	216		0 10 8	
1053		Antoine Ste. Marie	2		3	28	3		56	87			0 10 7	
1054		Louis Lamarre	2		12	28 / 28	5 / 9		58	69	288		0 13 0½	
1055		Louis Lamarre, père	2		2	28 / 28	9 / 5		57	71	288		0 10 8½	
1056		Moïse Marcil	2		6	28 / 29	9 /		58	86	216		0 11 0	
1057		Héritiers Joseph Lamarre	2		2	29 / 29	/ 1		58	42	108		0 11 0	
1058		Michel Lamarre	2	1	15	29 / 29	1 / 39		63	75	72		0 11 10	
1059		Do.		8	3	28	6	9	23				0 4 2	
1060		Louis Lamarre, fils d'Alexis	2		5	29 / 28	39 / 69		59	48	288		0 11 4½	
1061		Michel Dubuc	2			28 / 29	6 / 1		57	70			0 11 3	
1062		Joseph Dubuc	2		2	29 / 29	1 / 7		59	12	216		0 11 0½	
1063		Louis Lamarre, fils de Louis	2	9	16	29 / 29	7 / 8		58	83	288		0 11 0½	

No. de référence.	No. du Terrier.	NOMS DES CENSITAIRES.	ÉTENDUE DE LA CONCESSION OU DU TERRAIN POSSÉDÉ. FRONT. Arpents.	Perches.	Pieds.	PROFONDEUR. Arpents.	Perches.	Pieds.	SUPERFICIE. Arpents.	Perches.	Pieds.	Emplacements ou Lots à bâtir, ou pour d'autres fins que pour des fins agricoles. VALEUR. £ s. d.	Montant de la Rente Constituée à être payée par le Censitaire. £ s. d.	Voyez référence au Plan.
		***Paroisse de Longueuil. Concession de la Côte Noire et de la Grande Ligne.*—(Suite.)**												
1064		Antoine Achim	2			30			59	80			0 11 3	
1065		Chrysostôme Ste. Marie	2			30	1		60	10			0 11 1	
1066		Antoine Ste. Marie	1			30	2		30	15			0 5 10½	
1067		Alexis Ste. Marie	1			30	3		30	25			0 5 10½	
1068		Hypolite Marcil	3			6	7		53	89			0 12 2	
1069		Do.	1	5		23			34	50			0 6 5¾	
1070		Michel Marcil	2			30			59	70			0 11 1½	
1071		Toussaint Bétourné, fils	2			30	1		60	10			0 11 1½	
1072		Toussaint Ste. Marie		5		30	9		15	2	162		0 2 9¾	
1073		François Ste. Marie		2	9	30	1		7	52	162		0 1 6	
1074		Joseph Ste. Marie		2	9	30	13½		7	87	121½		0 1 6	
1075		Jean Bte. Baillargeon		7	9	30	2		22	18	243		0 4 0¼	
1076		Chrysostôme Ste. Marie		2	9	30	3		8	6	81		0 1 5	
1077		Marcel Bougret	2			15	2		30	42	162		0 6 7¾	
1078		Frs. David							91	35			0 17 1¼	
1079		Frs. Forgues	3	2		30	2	15	48	45	108		0 9 1	
1080		Antoine Marcil	3			31			92	53	198		0 16 9½	
1081		Michel Brosseau	1			31	1		31	5			0 8 4¾	
1082		Héritiers Louis Marcil	1	9		31	1		59	28			0 11 0	
1083		Michel Brosseau	2	9	6	31	5		92	10	216		0 16 9	
1084		Frs. Xav. Huberdeau	3			31	8		94	95			0 17 7¼	
1085		Médard Bouthiller	3			32			95	70			0 17 7¾	
1086		Antoine David	3			32	2		96	30			0 17 9½	
1087		Benjamin Lamarre	4			32	4		129	20			1 3 11¼	

No. de référence.	No. du Terrier.	NOMS DES CENSITAIRES.	ÉTENDUE DE LA CONCESSION OU DU TERRAIN POSSÉDÉ. FRONT. Arpents.	Perches.	Pieds.	PROFONDEUR. Arpents.	Perches.	Pieds.	SUPERFICIE. Arpents.	Perches.	Pieds.	Emplacements ou Lots à bâtir, ou pour d'autres fins que pour des fins agricoles. VALEUR. £ s. d.	Montant de la Rente Constituée à être payée par le Censitaire. £ s. d.	Voy. au Cadastre abrégé
		Paroisse de Longueuil. Concession de la Côte Noire et de la Grande Ligne.—(Suite.)												
1088		Héritiers Toussaint Trudeau.	.	.	.	32	4					.....	0 18 1	
			3	.	.	32	6		97	50	.			
1089		Géoffroy Racine.....	.	.	.	32	6					.....	0 9 0½	
			1	5	.	32	8		49	5	.			
1090		Do.	.	.	.	32	8					.....	0 9 1½	
			1	5	.	33	.		49	35	.			
1091		Casimir Forgues.....	.	.	.	33	.					.....	0 17 3	
			2	8	.	33	3		92	82	.			
1092		Raphaël Forgues	.	.	.	33	3					.....	0 9 3½	
			1	5	2	33	4		50	39	198			
1093		Do.	.	.	.	33	4					.....	0 10 2	
			1	6	6	33	8		54	88	.			
1094		Jean Bte. Baillargeon.....	.	.	.	33	8	.				.....	0 15 6½	
			2	4	12	34	.	11	83	67	234			
1095		Frs. Moquin.....	.	.	.	34	.	11				.....	1 6 4	
			4	2	.	34	1	.	143	13	270			
1096		Jean Bte. Baillargeon.....	.	.	.	34	1					.....	0 9 1	
			1	3	16	34	2		47	42	162			
1097		Jean Bte. Surprenant.....	.	.	.	34	2					.....	0 5 2½	
			.	8	2	34	3		27	78	18			
1098		Do.	.	.	.	34	3					.....	0 12 8½	
			2	.	.	34	5		68	80	.			
1099		Amable Santuaire.....	.	.	.	34	5					.....	0 12 7	
			2	.	2	32	8		67	67	144			
1100		Do.	2	2	.	32	8	.	65	96	144	.....	0 12 0½	
1101		Antoine David.....	1	9	13	35	3	.	69	61	306	.....	0 12 11½	
1102		Jean Bte. Charron.....	3	.	3	35	3		107	9	54	.....	0 19 5½	
			.	.	.	35	7							
		Les Commissaires d'Ecole...	.....									.....	.....	
1103		Jean Bte. Charron.....	.	.	.	35	7					.....	1 3 7	
			3	5	.	36	2		125	20	.			
1104		Frs. Moquin.....	2	5	.	36	2	.	90	50	.	.....	0 16 8	
1105		Do.	.	.	.	36	2					.....	1 0 10½	
			3	.	.	36	4		108	90	.			
1106		Barthélemy Charron.....	.	.	.	36	4					.....	1 7 6	
			4	.	.	36	7		146	20	.			
1107		Géoffroy Racine.....	.	.	.	36	7					.....	0 13 8½	
			2	.	.	37	1		73	80	.			
1108		Toussaint Fournier.....	.	.	.	37	1					.....	1 0 6	
			3	.	4	37	2		111	54	.			
1109		Jean Bte. Charron.....	.	.	.	37	2					.....	0 19 10½	
			3	.	.	38	2		113	95	.			
1110		Julien Paquet.....	.	.	.	38	2					.....	1 1 5	
			3	.	4	38	4		115	90	180			

No. de référence.	No. du Terrier.	NOMS DES CENSITAIRES.	ÉTENDUE DE LA CONCESSION OU DU TERRAIN POSSÉDÉ. FRONT. Arpents.	Perches.	Pieds.	PROFONDEUR. Arpents.	Perches.	Pieds.	SUPERFICIE. Arpents.	Perches.	Pieds.	Emplacements ou Lots à bâtir, ou pour d'autres fins que pour des fins agricoles. VALEUR £ s. d.	Montant de la Rente Constituée à être payée par le Censitaire. £ s. d.	Voyez référence au bas.
		Paroisse de Longueuil. Concession de la Côte Noire et de la Grande Ligne.—(Suite.)												
	1111	Narcisse Bouteille	.	.	.	38	4	.	116	6	270	.....	1 1 6½	
			3	.	4	38	5	.						
	1112	Jean Bte. Charron	.	.	.	38	59	.	117	30	261	.....	1 1 7½	
			3	.	6	38	8	.						
	1113	Hugh McKermy	.	.	.	38	8	.	157	10	...	.....	1 9 0	
			4	.	6	39	1	.						
	1114	Laurent Racine	.	.	.	39	1	.	78	73	180	.....	0 11 8½	
			2	.	2	39	2	.						
	1115	Frs. Xav. Huberdeau	.	.	.	39	2	.	80	2	270	.....	0 14 10	
			2	.	7	39	3	.						
	1116	Edouard Brosseau	.	.	.	39	3	.	159	97	162	.....	1 9 8	
			4	.	9	39	6	.						
	1117	Julien Brosseau	.	.	.	39	6	.	119	68	234	.....	1 2 2	
			3	.	3	39	79	.						
	1118	Hypolite Brosseau	.	.	.	39	79	.	162	61	72	.....	1 9 8	
			4	.	16	39	8	.						
	1119	Veuve Raphaël Moquin	.	.	.	39	8	.	121	32	108	.....	1 2 3	
			3	.	8	39	9	.						
	1120	Antoine Marcil	3	.	7	39	9	.	81	35	54	.....	0 16 6½	
	1121	Antoine Monty	.	.	.	39	9	.	52	7	180	.....	0 15 1¼	
			2	.	10	39	9	10						
	1122	Julien Brosseau	1	.	10	40	.	.	42	11	162	.....	0 7 9¼	
	1123	Isaïe Poupard	1	.	10	40	.	.	42	11	162	.....	0 7 9¼	
	1124	John Stoddart	.....						103	...	...	.....	0 19 0½	
		Concession de la Pinière.												
	1125	Louis Lamarre, fils de Louis.	1	.	.	25	8	4	25	82	72	.....	0 2 4	
	1126	Héritiers Joseph Lamarre	1	.	.	25	8	1	25	82	72	.....	0 2 3½	
	1127	Antoine Jodoin	1	.	.	25	8	1	25	82	72	.....	0 1 5	
	1128	Moïse Marcil	1	1	...	25	9	6	28	52	216	.....	0 2 6½	
	1129	Do.	1	1	...	25	9	6	28	52	216	.....	0 2 6½	
	1130	Héritiers Pierre Lecompte	1	5	...	26	1	9	39	22	162	.....	0 3 2	
	1131	Alexis Ste. Marie	4	.	...	26	3	9	105	40	...	.....	0 9 3½	
	1132	François Ste. Marie	2	.	...	26	5	...	53	...	...	.....	0 4 10½	
	1133	Joseph Dubuc	1	.	...	26	6	...	26	60	...	.....	0 4 8¼	
	1134	André Bétourné et Frs. David.	2	...	6	26	7	...	54	29	...	.....	0 9 10½	
	1135	Jean Bte. Rousseau, Frs. Gravel et J. Bte. Gironde.	2	...	4	26	7	9	54	9	36	.....	0 4 10	
	1136	Toussaint Ste. Marie	2	.	...	26	8	...	53	66	...	.....	0 4 9½	

6° *Baronnie de Longueuil.*

No. de référence.	No. du Terrier.	NOMS DES CENSITAIRES.	ÉTENDUE DE LA CONCESSION OU DU TERRAIN POSSÉDÉ. FRONT. Arpents.	Perches.	Pieds.	PROFONDEUR. Arpents.	Perches.	Pieds.	SUPERFICIE. Arpents.	Perches	Pieds.	Emplacements ou Lots à bâtir, ou pour d'autres fins que pour des fins agricoles. VALEUR. £ s. d.	Montant de la Rente Constituée à être payée par le Censitaire. £ s. d.
		Paroisse de Longueuil. Concession de la Pinière.— (Suite.)											
1137		Antoine Daigneau	...	2	...	26	9	0	5	39	162	.....	0 0 11½
1138		Do.	...	2	...	26	9	9	5	39	162	.....	0 0 11½
1139		Do.	1	4	...	26	9	9	37	73	...	.....	0 6 11
1140		Laurent Achim, fils	1	.....		27	1	...	27	10	...	.....	0 2 5½
1141		Héritiers Toussaint Trudeau	2	.....		27	1	9	54	30	...	.....	0 4 7
1142		Michel Brosseau	1	8	...	27	2	...	48	96	...	.....	0 5 9½
1143		Jean Bte. Marcil	...	8	9	27	3	...	23	20	162	.....	0 1 4½
1144		François Forgues	...	4	3	27	3	...	11	37	162	.....	0 2 1½
1145		Héritiers Toussaint Trudeau	2	.....		27	3	9	54	70	...	.....	0 10 1½
1146		Veuve André Surprenant	...	5	4½	27	3	9	14	35	285	.....	0 2 6
1147		Antoine Marcil	...	5	4½	27	3	9	14	35	285	.....	0 2 6
1148		Magloire Boyer	1	5	...	27	4	...	41	10	...	.....	0 7 7½
1149		Raphaël Brosseau	4	5	9	27	4	9	123	52	162	.....	1 2 9
1150		Amable et Louis Brossard	4	5	9	27	5	9	125	36	162	.....	1 3 8½
1151		Casimir Boyer	3	...	12	27	6	...	84	64	...	.....	0 15 11½
1152		Jacques Perras	2	5	5	27	6	9	69	89	192	.....	0 12 10
1153		Pierre Mailloux	4	9	16	27	7	4	138	30	36	.....	1 5 1½
1154		Jacques Perras	3	.....		27	7	14	83	33	6	.....	0 15 1½
1155		Gédéon Perras	3	.....		27	8	...	83	40	...	.....	0 15 4
1156		Médard Bouthiller	1	6	4	27	8	9	45	17	252	.....	0 8 1½
1157		Jean Bte. Baillargeon	3	...	9	12	.....		36	60	...	.....	0 6 11
1158		Raphaël Brosseau	3	.....		16	.....		48	57	...	.....	0 8 8
1159		Jean Bte. Perron	3	.....		28	1	...	84	30	...	.....	0 15 9½
1160		Jean Bte. Baillargeon	2	.....		28	2	9	56	50	...	.....	0 10 5½
1161		Jean Bte. Perron	3	.....		28	4	...	85	20	...	.....	0 18 1½
1162		Jean Bte. Baillargeon	1	5	...	28	6	9	42	97	162	.....	0 11 7½
1163		Do.	1	5	4	28	6	9	43	61	54	.....	0 8 1½
1164		Do.	1	8	...	28	6	9	51	57	...	.....	0 8 5½
1165		Charles Racine	2	7	10	29	.....		79	91	36	.....	0 14 9½
1166		Louis Racine	2	4	6	29	.....		70	56	216	.....	0 13 0½
1167		Alexandre Brosseau	1	...	21½	29	1	...	29	57	216	.....	0 5 6½
1168		Do.	1	...	21½	29	1	...	29	57	216	.....	0 5 5½
1169		Camille Brosseau	2	.....		29	2	...	58	40	...	.....	0 10 8½
1170		Do.	1	.....		29	2	...	29	20	...	.....	0 5 4½
1171		Joseph Bizaillon	2	9	11	29	3	...	87	21	192	.....	0 16 0½

No. de référence.	No. du Terrier.	NOMS DES CENSITAIRES.	ÉTENDUE DE LA CONCESSION OU DU TERRAIN POSSÉDÉ. FRONT. Arpents.	Perches.	Pieds.	PROFONDEUR. Arpents	Perches	Pieds.	SUPERFICIE. Arpents	Perches	Pieds.	Emplacements ou Lots à bâtir, ou pour d'autres fins que pour des fins agricoles. VALEUR. £ s. d.	Montant de la Rente Constituée à être payée par le Censitaire. £ s. d.	Voyez référence au Plan.
		Paroisse de Longueuil. Concession de la Pinière.— (Suite.)												
1172		Veuve Raphael Moquin.....	4			29	1	12	117	86	216	.....	1 1 10	
1173		Hypolite Bourassa.....	3			29	5		88	60		.....	0 16 3½	
1174		Pierre Ste. Marie.....	2			29	5	9	59	10		.....	0 10 11¾	
1175		Do.	3			29	6		88	80		.....	0 16 4¾	
1176		Jean Bte. Bazinet.....	5		11	20			141	76	288	.....	1 6 3¾	
			4		10	10								
1177		Amable Santuaire.....	2	4		10			24	92	288	.....	0 4 5	
1178		Edouard Perras.....		6		10			5	10		.....	0 1 0¾	
1179		Louis et Hubert Bizaillon....	2		6	20			40	66	216	.....	0 7 4¾	
1180		Alexis Moquin, fils.....	1	5	2½	30	2		45	55		.....	0 8 5¾	
1181		Moïse Métrus.....	1	5	2½	30	2		45	55		.....	0 8 5¾	
		Paroisse de Laprairie. Concession de la Pinière.												
1182		Jacques Perron.....	3		13	30	4		93	39	180	.....	0 17 1	
1183		Louis Lefebvre.....	2		3	24	6		49	61		.....	0 9 3	
1184		Edouard Racine.....	2		3	6			12	10		.....	0 2 2¾	
1185		Louis Bizaillon.....	2		5	20			5	3	288	.....	0 9 5½	
			1			10	8							
1186		Pierre Poupard.....	2		5	20			40	55	180	.....	0 7 4½	
1187		Pierre Brosseau.....	3			10	8		32	10		.....	0 5 11¼	
1188		Do.	2			30	8	6	61	66	216	.....	0 11 5¼	
1189		Louis Bizaillon.....	2		15	30	9		61	37	162	.....	0 11 10	
1190		Pierre Doré, fils.....	3		4	25	9	9	78	48	252	.....	0 14 4¾	
1191		Toussaint Brosseau.....	3		4	5			15	10	108	.....	0 2 8¼	
1192		Zacharie Brosseau.....	3	9	15	15	5		107	98	211	.....	0 19 10	
			2	9	15	15	5							
1193		Do.	3	3	15	15	5		109	2	216	.....	1 3 5¼	
			4		3	15	5							
1194		Do.	2		5	31	2		63	26	216	.....	0 11 8	
1195		Alexis Poupard.....	1			31	4		31	40		.....	0 5 9	
1196		Alexis Poupard et Avila Perras	3			31	5		91	50		.....	0 17 4½	
1197		Antoine Monty.....	1	5	2	31	6		47	75	36	.....	0 8 3½	
1198		Alexis Moquin.....	1	5	9	31	7		49	13	162	.....	0 9 0¾	
1199		Michel Patenaude.....	3		5	31	9		96	58	192	.....	0 17 8¾	
1200		Alexis Poupard.....	3		6	31	9	9	96	91	162	.....	0 17 11½	
1201		Antoine Monty.....	2	9	16	32			95	64	144	.....	0 17 8¾	
1202		Raphaël Moquin.....	2			18	2	9	43	36		.....	0 7 11½	

No. de référence	No. du Terrier	NOMS DES CENSITAIRES.	ÉTENDUE DE LA CONCESSION OU DU TERRAIN POSSÉDÉ. FRONT. Arpents.	Perches.	Pieds.	PROFONDEUR. Arpents.	Perches.	Pieds.	SUPERFICIE. Arpents.	Perches.	Pieds.	Emplacements ou Lots à bâtir, ou pour d'autres fins que pour des fins agricoles. VALEUR. £ s. d.	Montant de la Rente Constituée à être payée par Censitaire. £ s. d.
		Paroisse de Laprairie. Concession de la Pinière.— (Suite.)											
1203		Pierre Ste. Marie	...	...	...	...	...	...	42	71	...	.....	0 7 11
1204		Jean Bte. Bazinet	2	...	...	18	2	9	36	50	...	.....	0 6 9
1205		Louis Bizaillon	2	5	...	18	2	9	45	62	102	.....	0 8 6
1206		Hypolite Bourassa	...	...	...	...	...	...	122	...	...	.....	1 2 6
		Paroisse de Chambly. Concession Nord-Ouest de la Petite Rivière Montréal.											
1207		Joseph Baril	3	2	9	30	...	...	97	50	...	.....	0 17 8
1208		Albert Deneau	3	...	10	30	...	...	91	66	216	.....	0 16 10
1209		Jean Bte. Bertrand	3	...	7	30	...	...	91	16	216	.....	0 16 9
1210		George Charron	...	3	6	30	...	...	10	...	...	.....	0 1 10
1211		Luc Charron	...	3	6	30	...	...	10	...	...	.....	0 1 10
1212		George Charron	...	3	6	30	...	...	10	...	...	.....	0 1 10
1213		Julien Deneau	...	3	6	30	...	...	10	...	...	.....	0 1 10
1214		Jean Bte. Charron	...	3	6	30	...	...	10	...	...	.....	0 1 10
1215		Julien Deneau	...	3	6	30	...	...	10	...	...	.....	0 1 10
1216		Luce Deneau	...	3	6	30	...	...	10	...	...	.....	0 1 10
1217		Alexis Deneau	...	3	6	30	...	...	10	...	...	.....	0 1 10
1218		Jean Bte. Charron	...	3	6	30	...	...	10	...	...	.....	0 1 10
1219		Julien Deneau dit Piedalue	3	3	2	32	...	...	105	98	180	.....	0 19 0
1220		Jean Bte. Charron	3 . .	2 5 ...	6	25 32 7	... 1 6		96	11	...	.....	0 17 9
1221		James Calcutt	2	5	...	30	...	...	75	...	...	.....	0 13 6
1222		Do.	2	9	9	30	...	...	88	50	...	.....	0 16 3
1223		Veuve Joseph Quintin	1	5	...	30	...	...	45	...	...	.....	0 8 4
1224		Paschal Dubuc	...	3	...	30	...	...	9	...	...	.....	0 1 7
1225		James Calcutt	...	3	...	30	...	...	9	...	...	.....	0 1 7
1226		Veuve Joseph Quintin	...	6	...	30	...	...	18	...	...	.....	0 3 4
1227		James Calcutt	...	3	...	30	...	...	9	...	...	.....	0 1 7
1228		Antoine Monty, fils	3	...	...	8	2	9	24	75	...	.....	0 4 7
1229		Louis Brosseau	. 3	... ...	... ...	31 30	35 ...		91	19	51	.....	0 17 9
1230		Hypolite et Julien Brosseau	4	1	5	43	7	...	182	51	304	.....	1 13 6
1231		John Stoddart	. 5	... ...	... 12	31 30	1. 3.		188	53	259	.....	1 14 9
1232		Antoine Bigonesse, fils	2	9	15	30	...	...	89	50	...	.....	0 16 5
1233		Antoine Marcil	3	...	15	30	...	...	92	50	...	.....	0 16 8

No. du Terrier.	NOMS DES CENSITAIRES.	ÉTENDUE DE LA CONCESSION OU DU TERRAIN POSSÉDÉ. FRONT Arpents	Perches	Pieds.	PROFONDEUR. Arpents	Perches	Pieds.	SUPERFICIE. Arpents	Perches	Pieds.	Emplacements ou Lots à bâtir, ou pour d'autres fins que pour des fins agricoles. VALEUR. £ s. d.	Montant de la Rente Constituée à être payée par le Censitaire. £ s. d.	Voyez ci-devant aux lots.
	Paroisse de Chambly. Concession Nord-Ouest de la Petite Rivière Montréal.— (Suite.)												
1234	Héritiers Albert Bigonesse	3			30			90				0 16 8	
1235	Pierre Raymond	3		6	30			91				0 16 5½	
1236	Joseph Bertrand							1	74		25 0 0	0 0 3	
1237	François Bigonesse								25		25 0 0	0 0 1	
1238	Pierre Doré	1		6	30		8	86	66			0 15 7½	
1239	Joseph Monty	6		12	30			182				1 13 6½	
1240	Moïse Renaud	1		8	30			46	33	108		0 8 2½	
1241	Amable Brunel								0			0 5 3	
1242	Héritiers Albert Bigonesse	1	4	16	37			57	60			0 13 9½	
1243	Amable Brunel	3	9	6	30			118				1 1 9	
1244	Do.		4	3½	30			12	52	27		0 2 4¼	
1245	Do.	2	3	15½	30			71	58	108		0 13 3¾	
1246	Do.	1	6	17½	30			50	91	216		0 9 5	
1247	Thomas Stevenson	3	9		30			117				0 5 7	
1248	Henry Edmund Clarke	2	4		30			72				0 5 11	
1249	Nelson Brissette				25	8		162	20			0 12 10	
1250	Joseph Perrault, fils	6			30			72	30			0 4 4	
1251	Do.							60	69	280		0 19 7¼	
1252	Joseph Perrault, père							87	27	233		0 18 7	
1253	André Gaumond							16	55	46		0 5 5	
1254	Do.							23	80	93		0 4 11	
1255	Joseph Demers	2	9	13	43	7		119	80	18		0 8 0	
1256	Charles G. Scheffers		1	12	36	9		5	83	108		0 0 5½	
1257	Barthélemy Alex. Scheffers		1	12	35			5	83	108		0 0 5½	
1258	Héritiers David Darche		1	12	35			5	83	108		0 0 5½	
1259	Barthélemy Cognac	2	5		35			87	50			0 7 1	
1260	David Larocque	1			41	7	9	44	74			0 8 3	
	Isaac Lynch	1			42	5		42	50			0 3 10½	
	David Larocque	1	9	14	47			88	1162			0 6 0	
	Joseph Demers	1	8		49	8		88	2			0 5 11	
					68	6							

No. de référence.	No. du Terrier.	NOMS DES CENSITAIRES.	ÉTENDUE DE LA CONCESSION OU DU TERRAIN POSSÉDÉ. FRONT. Arpents.	Perches.	Pieds.	PROFONDEUR. Arpents.	Perches.	Pieds.	SUPERFICIE. Arpents.	Perches.	Pieds.	Emplacements ou Lots à bâtir, ou pour d'autres fins que pour des fins agricoles. VALEUR. £ s. d.	Montant de la Rente Constituée à être payée par le Censitaire. £ s. d.
		Paroisse de Chambly. Concession Nord-Ouest de la Petite Rivière Montréal.— (Suite.)											
1264		Emilie Larocque, veuve Jos. Demers	1	3	6	1	6		1	36	18	.....	0 0 2
			...	7	6	1	...	6					
1265		Do.	2	...	...	1	...	...	163	70	...	.....	0 12 11
			.	...	...	60	...	...					
			3	...	...	49	...	...					
1266		Antoine Adrien Lamoureux	3	...	...	58	...	...	174	...	...	.....	0 9 9
1267		Nazaire Lamarre	3	...	...	56	...	...	168	...	...	.....	0 13 2½
		Terrain des Sœurs de l'Hôpital Général de Montréal.											
1268		François Dubuc	...	...	...	...	...	...	64	...	...	.....	0 0 0
1269		Théophile Marcil	...	...	...	...	...	...	64	...	...	.....	0 0 0
1270		Antoine Quintin	...	...	...	...	...	...	64	...	...	.....	0 0 0
1271		Alexandre Rochon	...	...	...	...	...	...	122	...	...	.....	0 0 0
1272		Narcisse Larocque	...	...	...	...	...	...	2	...	...	.....	0 0 0
1273		Amable Demers	2	...	...	24	...	...	132	87	...	.....	0 0 0
			8	3	...	27	...	...					
1274		Auguste Demers	1	7	...	27	...	...	138	22	...	.....	0 0 0
			8	...	...	30	...	...					
		Concession Côté Sud-Ouest du Chemin de Chambly.											
1275		Joseph Côté	.	...	...	13	4	.	38	25	...	.....	0 0 0
			3	...	...	12	1	12					
1276		Do.	.	...	...	13	4	.	43	20	...	.....	0 0 0
			3	...	...	15	4	.					
1277		Narcisse Guertin	.	...	...	15	4	.	48	45	...	.....	0 0 0
			3	...	...	16	9	.					
1278		Joseph Côté	.	...	...	16	9	.	53	10	...	.....	0 0 0
			3	...	...	18	5	.					
1279		Narcisse Guertin	.	...	...	18	5	.	58	20	...	.....	0 0 0
			3	...	...	20	3	.					
1280		Louis Daigneau	.	...	...	20	3	.	63	...	...	.....	0 0 0
			3	...	...	21	7	.					
1281		Benjamin Cadieux	.	...	...	21	7	.	67	35	...	.....	0 0 0
			3	...	...	23	2	.					
		Côté Nord-Est du Chemin de Chambly.											
1282		Bazile Daigneau	2	...	...	28	...	.	61	67	...	.....	0 0 0
			.	...	...	12	3	.					
			3	...	...	10	19						
1283		Joseph Ste. Marie	.	...	...	38	19	.	111	75	...	.....	0 0 0
			3	...	...	36	4	.					

No. de référence.	No. du Terrier.	NOMS DES CENSITAIRES.	ÉTENDUE DE LA CONCESSION OU DU TERRAIN POSSÉDÉ. FRONT. Arpents.	Perches.	Pieds.	PROFONDEUR. Arpents	Perches	Pieds.	SUPERFICIE. Arpents.	Perches.	Pieds.	Emplacements ou Lots à bâtir, ou pour d'autres fins que pour des fins agricoles. VALEUR. £ s. d.	Montant de la Rente Constituée à être payée par le Censitaire. £ s. d.	Voyez référence au bas.
		Paroisse de Chambly. Concession Côté Nord-Est du Chemin de Chambly.—(Suite.)												
1284		Veuve Raphaël Daigneau....	3	...		36	4	.	104	85	...	.....	0 0 0½	
						33	5	.						
1285		Joseph Perrault.....	3	...		33	5	.	97	30	...	.....	0 0 0½	
						31	7	.						
1286		Veuve Pierre Daigneau.....	3	...		31	7	.	91	35	...	.....	0 0 0½	
						29	2	.						
1287		Alexandre Rochon.....	3	...		29	2	.	85	35	...	.....	0 0 0½	
						27	7	.						
1288		Ferdinand Daigneau.....	1	5		27	7	.	40	35	...	.....	0 0 0½	
						26	1	.						
1289		Antoine Dubue..... ...		5		26	1	.	12	91	...	.....	0 0 0½	
						25	5	12						
1290		Alexandre Rochon.....	1	...		25	5	12	25	8	...	.....	0 0 0½	
						24	5	.						
		Concession des Quarante, sur la Petite Rivière Montréal.												
1291		Jérémie Aubertin.....							76	...	...	.....	0 3 6	
1292		Théophile Vandandaigue....	1	8	10	33	6	...	62	35	252	.....	0 3 6	
1293		Do.	1	4	...	16	...	...	22	40	...	.....	0 1 7⅗	
1294		Jean Bte. Laroeque.....	1	5	...	16	...	...	24	...	...	.....	0 1 0	
1295		Dosité Thuot.....							114	20	...	.....	0 7 8½	
1296		Zacharie Hébert.....	2	...	...	17	5	.	35	...	...	.....	0 2 4½	
1297		Héritiers Honoré Demers....	2	...	...	10	...	...	20	...	...	.....	0 1 4½	
1298		Auguste Demers.....	2	...	...	20	...	...	40	...	...	.....	0 2 9	
1299		Do.	4	...	...	51	...	...	216	...	...	.....	0 15 1	
1300		Alexis Thuot.....	1	8	...	28	...	...	50	40	...	.....	0 3 3	
1301		Cuthbert Lavoie.....	2	...	...	18	...	...	36	...	...	.....	0 3 4½	
1302		Christophe Lavoie.....	2	2	15	28	...	...	63	93	...	.....	0 4 6½	
1303		Antoine Hébert.....							66	...	...	.....	0 2 3	
1304		Joseph Perrault.....	2	...	...	22	...	...	44	...	...	.....	0 2 10	
1305		Hyacinthe Monty.....	2	...	...	56	...	...	112	...	...	.....	0 8 7	
1306		Charles Harbec.....	2	...	...	25	...	...	50	...	...	.....	0 3 9	
1307		Zacharie Hébert.....	2	...	...	24	...	...	48	...	...	.....	0 3 5	
1308		Antoine Télesphore Hébert...	2	...	...	22	...	...	44	...	...	.....	0 3 1½	
1309		Louis Bouthiller.....	2	...	...	20	...	...	40	...	...	.....	0 2 9½	
1310		Do.	2	...	...	40	...	...	80	...	...	.....	0 5 3½	
1311		Rév. Messire Jos. Désautels..	2	...	...	40	...	...	80	...	...	.....	0 5 3½	

No. de référence.	No. du Terrier.	NOMS DES CENSITAIRES.	ÉTENDUE DE LA CONCESSION OU DU TERRAIN POSSÉDÉ. FRONT. Arpents.	Perches.	Pieds.	PROFONDEUR. Arpents.	Perches.	Pieds.	SUPERFICIE. Arpents.	Perches.	Pieds.	Emplacements ou Lots à bâtir, ou pour d'autres fins que pour des fins agricoles. VALEUR. £ s. d.	Montant de la Rente Constituée à être payée par le Censitaire. £ s. d.	Valeur actuelle du Fief.
		Paroisse de Chambly. Concession des Quarante, sur la Petite Rivière Montréal. — (Suite.)												
1312		Joseph Perrault	.	9	9	29	7		41	61	81	.....	0 7 7½	
			2	.....		27	...							
1313		Pierre Huet	1	.....		30	9		30	30	...	.....	0 5 6	
			.	.....		29	7							
1314		Do.	1	.....		32	1		28	35	...	.....	0 2 5	
			.	8	...	30	9							
1315		Edouard Barette	.	.....		2	3		5	10	...	.....	0 0 11½	
			2	.....		2	8							
1316		Frs. Hébert	2	.....		40	.....		80	.....		.....	0 3 7½	
1317		Edouard Barette	3	3	...	44	.....		145	21	...	.....	0 9 1	
1318		Frs. Xav. Huberdeau	2	5	...	44	.....		110	.....		.....	1 0 3½	
1319		Léon Daigneau	3	.....		40	.....		120	.....		.....	1 1 9	
1320		Moïse Grisé	2	.....		24	.....		48	.....		.....	0 9 2	
1321		Louis Lacoste	2	.....		24	.....		48	.....		.....	0 9 2	
1322		Toussaint Racicot et Joseph Girard	3	.....		20	.....		60	.....		.....	0 11 1	
1323		Jérémie Hébert	2	.....		20	.....		40	.....		.....	0 7 4½	
1324		Zacharie Hébert	3	.....		20	.....		60	.....		.....	0 11 1	
		Côté Sud-Est de la Petite Rivière Montréal. Première Concession.												
1325		Eusèbe Fréchette	.....			.....			88	.....		.....	0 5 0	
1326		Pierre Cognac	4	.....		21	7	9	87	.....		.....	0 5 0½	
1327		Michel Demers	.....			.....			33	.....		.....	0 3 2	
1328		Godefroy Larocque	2	.....		16	5	...	33	.....		.....	0 3 2	
1329		Veuve Jos. F. Allard	.....			.....			162	17	180	.....	0 8 1	
1330		Charles Aubertin	...	2	9	30	.....		7	50	...	.....	0 0 5	
1331		Héritiers Lagus	...	1	12	30	.....		5	.....		.....	0 0 3	
1332		Charles Aubertin	2	5	15	30	.....		77	50	...	.....	0 3 3	
1333		Godefroy Larocque	2	9	12	30	.....		89	.....		.....	0 3 9	
1334		Héritiers Lagus	...	1	12	30	.....		5	.....		.....	0 0 3	
1335		Joseph Vincelette	3	.....		30	.....		90	.....		.....	0 6 5	
1336		Amable Demers	1	5	6	24	.....		36	...	156	.....	0 1 1½	
1337		Guillaume Larocque	.....			.....			9	.....		.....	0 0 7½	
1338		Charles Gédéon Scheffers	...	1	12	37	6	12	6	27	252	.....	0 0 11½	
1339		Barthélemy Alexr. Scheffers	...	1	12	37	6	12	6	27	252	.....	0 0 11½	
1340		Guillaume Larocque	...	1	12	36	6	12	6	24	306	.....	0 0 [illegible]	

No. de référence.	No. du Terrier.	NOMS DES CENSITAIRES.	ÉTENDUE DE LA CONCESSION OU DU TERRAIN POSSÉDÉ. FRONT. Arpents.	Perches.	Pieds.	PROFONDEUR. Arpents.	Perches.	Pieds.	SUPERFICIE. Arpents	Perches.	Pieds.	Emplacements ou Lots à bâtir, ou pour d'autres fins que pour des fins agricoles. VALEUR £ s. d.	Montant de la Rente Constituée à être payée par le Censitaire. £ s. d.	Voyez référence au bas.
		***Paroisse de Chambly. Première Concession. Côté Sud-Est de la Petite Rivière Montréal.*—(Suite.)**												
1341		Charles G. Scheffers.....	...	5	...	37	...	12	18	83	108	.....	0 2 9¾	
1342		Héritiers David Darche.....	...	1	12	37	...	12	6	26	108	.....	0 0 8¾	
1343		Guillaume Larocque.....	...	1	12	36	6	12	6	25	144	.....	0 0 9	
1344		Charles G. Scheffers.....	...	1	12	37	6	12	6	27	252	.....	0 0 11½	
1345		Chs. G. Scheffers, (*ès qualité*).	3	1	...	25	.....		77	50	...	.....	0 0 0½	
1346		Henry C. E. Clarke.....	3	.....		20	.....		60	.....		.....	0 0 0½	
1347		Veuve François Lareau.....	.....			.....			122	.....		.....	0 0 0½	
1348		Héritiers Noël Lareau.....	7	9	30	...			32	76	126	.....	0 0 6½	
1349		Antoine Jetté.....	5	5	18 5	.....			110	50	...	.....	0 0 0½	
1350		Veuve Joseph Porlier.....	3	.....		30	.....		90	.....		.....	0 4 8	
1351		John Tiffin.....	.....			31			89	45	...	.....	0 4 8	
1352		Alexis Lamoureux.....	3	...	5	28	...		12	.....		.....	0 0 6½	
1353		Julien Lamoureux.....	...	5	...	24	.....		85	66	16	.....	0 3 8	
1354		Casimir Piédalue.....	2	.....		24			91	16	162	.....	0 17 4½	
1355		Norbert Bigonesse.....	2	5	5	25	...		89	44	...	.....	0 16 5¾	
1356		Alexis Bertrand.....	.....			29 5			92	23	268	.....	0 16 11¾	
1357		Antoine Provost et Pierre Doré.	...	4	29 2	...			115	11	141	.....	1 7 2½	
1358		Pierre Doré.....	2	9	7	29 2			125	9	...	.....	1 3 0½	
1359		James Calcutt.....	2	9	17	31 1	...		87	16	...	.....	0 19 0	
1360		Alexis et Julien Lamoureux..	.....			32 7			92	23	268	.....	0 6 10½	
1361		Julien Piédalue.....	2	9	12	32 7	...		115	11	141	.....	1 7 2½	
1362		Do.	.....			38 2			125	9	...	.....	1 3 0½	
1363		Joseph Lagus.....	3	1	3	42 5	...		87	16	...	.....	0 19 0	
1364		Paschal Dubuc.....	3	...	9	30			37	33	...	.....	0 6 10½	
1365		Pierre Brosseau.....	3	...	12	28	...		33	60	...	.....	0 6 3	
1366		Paschal Dubuc.....	8	9		44	8	...	39	.....		.....	0 7 2¾	
1367		Jacques Dubuc.....	8	3										
			...	7	9	44	8	...	33	60	...	.....	0 6 3	
			...	5	3	7								
			1	5	...	20	...		39	.....		.....	0 7 2¾	
			1	5	...	15								
			1	...	2	8	...		25	.....		.....	0 4 8¼	
			1	4	11	31 6	...		45	18	...	.....	0 2 9¾	
			1	4	16	31								
			...	9	...	30	.....		27	.....		.....	0 5 0	
			2	16½		35	.....		8	82	...	.....	0 1 7	
			2	17½										
			...	2	17½	30	.....		9	.....		.....	0 1 8¼	

No. de référence.	No. du Terrier.	NOMS DES CENSITAIRES.	ÉTENDUE DE LA CONCESSION OU DU TERRAIN POSSÉDÉ. FRONT. Arpents.	Perches.	Pieds.	PROFONDEUR. Arpents.	Perches.	Pieds.	SUPERFICIE. Arpents.	Perches.	Pieds.	Emplacements ou Lots à bâtir, ou pour d'autres fins que pour des fins agricoles. VALEUR. £ s. d.	Montant de la Rente Constituée à être payée par le Censitaire. £ s. d.
		***Paroisse de Chambly. Première Concession. Côté Sud-Est de la Petite Rivière Montréal.*—(Suite.)**											
1368		Alexi Marcil	1	5	...	41	8		59	77	...	.....	0 11 3½
						39	6						
1369		John McGommerie	...	...	...	...	...	...	1	28	...	25 0 0	0 0 3
1370		Alexis Marcil	1	...	...	39	6		39	70	...	.....	0 6 11½
						39	8						
1371		Do.	3	6	12	29	2		114	28	...	.....	1 1 1½
			.	5	12	31	...						
			.	...	...	10	6						
1372		Antoine Marcil	3	...	...	27	...		91	65	...	.....	0 16 9½
			.	...	...	34	...						
1373		Joseph Gélineau	...	3	...	29	5	...	8	75	...	.....	0 1 7½
1374		Veuve Julien Provost	.	...	...	31	8		91	97	...	.....	0 16 6½
			3	...	2	29	4						
1375		Jacques Paquet, fils	...	...	...	...	...	...	...	60	...	25 0 0	0 0 3½
1376		Euphrosine Robert, veuve Quintin	...	...	..	31	8		69	68	216	.....	0 12 9½
			2	2	11	29	7						
1377		Jacques Paquet, père	2	...	...	30	...		81	45	...	.....	0 15 1½
			.	7	4	29	7						
1378		Alexis Lamoureux	...	9	9	29	1	9	27	69	162	.....	0 5 1½
1379		Joseph Trudeau	3	...	2	29	5	.	169	1	10	.....	1 11 2½
			2	8	8	18	8	9					
			.	...	...	19	7	.					
1380		Jacques Paquet	1	5	...	59	2	...	88	80	...	.....	0 16 5½
1381		Alexis Lamoureux	1	5	9	56	5	...	86	...	180	.....	0 15 11½
1382		Pierre Trudeau	.	...	...	29	5		30	73	207	.....	0 5 7
			1	...	6½	28	...						
1383		Antoine Trudeau	...	...	...	...	...	...	...	50	...	12 0 0	0 0 1
1384		George Charron	1	5	13	2	...		31	66	...	.....	0 5 9
			.	...	...	2	7						
			1	...	6	28	...						
			.	...	...	28	1						
1385		Joseph Trudeau, fils	1	1	...	2	6		29	56	...	.....	0 5 4½
			1	...	...	28	2						
			.	...	...	25	2						
1386		Jean Bte. Charron	.	...	...	36	3		117	83	. .	...	1 1 9
			3	...	8	41	...						
1387		Moïse, Jacques et Stanislas Toupin, *et al*	...	...	...	41	8		66	24	..	.....	0 12 2½
			1	6	...	41	...						
1388		Isaac Lamoureux	...	...	...	...	...	...	...	47	...	6 5 0	0 2 6
1389		Héritiers de Veuve P. Charron	...	...	...	...	...	...	3	40	...	.....	0 4 6½
1390		Joseph Toupin et Luc Charron	...	6	...	42	...	...	21	3	...	.....	0 3 11
1391		Michel Lamoureux	.	...	...	41	6		45	98	...	.....	0 8 5½
			1	1	...	42	...						

Nos. de référence.	No. du Terrier.	NOMS DES CENSITAIRES.	ÉTENDUE DE LA CONCESSION OU DU TERRAIN POSSÉDÉ. FRONT. Arpents.	Perches.	Pieds.	PROFONDEUR. Arpents.	Perches.	Pieds.	SUPERFICIE. Arpents.	Perches.	Pieds.	Emplacements ou Lots à bâtir, ou pour d'autres fins que pour des fins agricoles. VALEUR. £ s. d.	Montant de la Rente Constituée à être payée par le Censitaire. £ s. d.	Voyez référence au bas.
		Paroisse de Chambly. Seconde Concession. Côté Sud-Est de la Petite Rivière Montréal.												
	1392	Josephte Frechette, veuve Julien Provost	...	8	4½	30	...	...	24	25	...	.....	0 4 5	
	1393	Antoine Mareil	2	1	10	30	...	...	64	60	...	.....	0 11 17½	
	1394	Alexis Deneau, dit Détailly	3	...	11	30	...	...	91	40	...	.....	0 16 9½	
	1395	Héritiers Noël Lareau	3	...	...	15	...		78	...	...	.....	0 14 5	
			3	...	...	12	...							
			6	...	...	...	...							
	1396	Paul Deneau	...	...	...	...	...	...	20	...	...	.....	0 3 9	
	1397	Joseph Gélineau	...	3	13½	30	...	...	11	25	...	.....	0 2 0½	
	1398	Do.	...	3	13½	30	...	...	11	25	...	.....	0 2 0½	
	1399	Do.	...	7	9	30	...	...	22	50	...	.....	0 4 0¾	
	1400	Jean Bte. Patenaude	1	5	...	30	...	...	45	...	...	.....	0 8 3¾	
	1401	Jacques Dubuc	3	...	...	28	...	...	84	...	...	.....	0 15 4½	
	1402	Alexis Chartier	6	...	...	19	1	13	115	...	...	.....	1 1 2¾	
	1403	Jacques Dubuc	3	1	...	20	...	...	62	...	...	.....	0 11 4¼	
	1404	Nazaire Mareil	3	...	...	19	..		61	50	...	.....	0 11 2	
			...	...	...	22								
	1405	Bénoni Mannie	2	9	14	11	9		210	20	72	.....	1 18 9	
			6	...	14	28	5							
			...	...	...	29	5							
	1406	Joseph Lagus	3	...	11	34	2	...	104	69	...	.....	0 19 2	
	1407	Do.	3	...	2	29	9	12	92	14	25	.....	0 17 0¼	
			3	1	...	...	...	...						
	1408	Charles Dubuc	...	...	...	...	...	...	49	6	...	.....	0 9 0¾	
	1409	Do.	...	...	...	...	...	...	16	4	...	.....	0 2 10¼	
	1410	Michel Dubuc	3	1	...	10	...		30	75	...	.....	0 5 8	
			3	...	9	...	...							
	1411	Do.	3	...	9	28	5	...	86	92	162	.....	0 16 1¼	
	1412	François Dubuc	1	2	3⅔	30	...		36	60	...	.....	0 6 9	
			1	2	...	...	...							
	1413	Noël Raymond	.	3	2	30	...		9	15	...	.....	0 1 8¾	
			.	3	2	...	...							
	1414	François Dubuc	1	5	4½	30	...		45	75	...	.....	0 8 7¼	
			1	5	...	...	...							
	1415	David Ménard	2	9	12	1	5	.	90	41	252	.....	0 16 5½	
			3	3	7	25	6	9						
			.	...	.	25	2	9						
	1416	Noël Raymond	...	2	9	12	6	...	3	15	...	.....	0 0 7¼	

No. de référence	No. du Terrier.	NOMS DES CENSITAIRES.	ÉTENDUE DE LA CONCESSION OU DU TERRAIN POSSÉDÉ. FRONT. Arpents.	Perches.	Pieds.	PROFONDEUR. Arpents.	Perches.	Pieds.	SUPERFICIE. Arpents.	Perches	Pieds.	Emplacements ou Lots à bâtir, ou pour d'autres fins que pour des fins agricoles. VALEUR.	Montant de la Rente Constituée à être payée par le Censitaire.
												£ s. d.	£ s. d.
		***Paroisse de Chambly. Seconde Concession. Côté Sud-Est de la Petite Rivière Montréal.*—(Suite.)**											
1417		Alexandre Chartier.....	1	5	...	2	2	...					
			.	.	...	1	5	...					
			4	5	16	7	2	...					
			.	.	...	8	2	...	94	59	...	.....	0 17 4
			3	3	16	15	4	...					
			.	...	...	18	.	...					
1418		Noël Raymond.....	1	5	...	15	4	...	23	10	...	.....	0 1 4
1419		David Ménard.....	1	5	...	25	...	...	37	50	...	.....	0 7 6
1420		Charles Dubuc.....	1	5	...	12	8	...	19	20	...	.....	0 3 5
1421		Héritiers Noel Beau.....	3	...	3	13	6	...					
			4	5	3	14	3	9					
			1	5	...	8	...	...	118	74	54	.....	1 1 11
1422		Charles Dubuc.....	3	...	...	8	...	...					
			.	...	...	7	3	...					
			3	...	...	14	5	...	66	40	...	.....	0 12 3
1423		Noël Raymond.....	...	5	...	15	4	...	7	70	...	.....	0 1 6
1424		Do.	...	5	...	15	4	...	7	70	...	.....	0 1 6
1425		Do.	...	5	...	15	4	...	7	70	...	.....	0 1 6
1426		Antoine Jetté.....	3	...	...	43	...	...	129	...	...	.....	0 5 11
1427		Marguerite E. Vallée, veuve Bazile Larocque.....	3	...	5	43	...	...	130	69	144	.....	0 5 11
		Paroisse de St. Jean l'Evangéliste. Première Concession sur la Rivière Richelieu.											
1428		Antoine Meunier.....	.	...	...	9	...	...					
			2	4	9	11	6	...	25	23	162	.....	0 4 9
1429		Anselme Samoizette.....	.	...	...	11	6	...					
			6	...	6	19	2	...	100	1	...	.....	0 18 3
1430		Veuve et héritiers Jos. Laure.	.	...	...	19	2	...					
			3	...	...	24	7	...	65	85	...	.....	0 12 1
1431		Héritiers Jean Bte. Dandurand	.	...	...	24	7	...					
			2	2	15	30	...	...	62	45	162	.....	0 12 [illegible]
1432		Zacharie Ménard.....	1	2	...	6	5	6	7	84	...	.....	0 1 5
1433		Anselme Samoizette.....	1	...	...	20	...	...	20	...	...	.....	0 3 7
1434		Veuve Antoine Richard.....	...	...	...	...	...	...	3	...	...	.....	0 0 9
1435		Nazaire Gabouriau.....	...	...	...	...	...	...	...	...	...	.....	0 0 2
1436		Pierre Ménard.....	.	...	...	30	5	...					
			2	...	...	30	...	...	60	50	...	.....	0 11 2
1437		Louis Meunier.....	.	...	...	30	5	...					
			1	...	...	31	...	...	[illegible]	[illegible]	...	.....	0 5 9
1438		Pierre Ménard.....	.	...	...	30	5	...					
			2	...	...	31	...	...	62	[illegible]	[illegible]	.....	0 11 6

No. de référence.	No. du Terrier.	NOMS DES CENSITAIRES.	ÉTENDUE DE LA CONCESSION OU DU TERRAIN POSSÉDÉ. FRONT. Arpents.	Perches.	Pieds.	PROFONDEUR. Arpents.	Perches.	Pieds.	SUPERFICIE. Arpents.	Perches.	Pieds.	Emplacements ou Lots à bâtir, ou pour d'autres fins que pour des fins agricoles. VALEUR. £ s. d.	Montant de la Rente Constituée à être payée par le Censitaire. £ s. d.	Voyez référence au bas.
		Paroisse de St. Jean l'Evangéliste. Première Concession sur la Rivière Richelieu.— (Suite.)												
1439		Jean Bte. Jubotte	1			31	5		63	80			0 11 9½	
			2			32	3							
1440		Veuve Pierre Laure	2	3		32	3		75	26			0 14 3¾	
1441		Jean Bte. Poutré	2	3		33	1		75	26			0 14 3¾	
1442		Veuve Antoine Richard	1			33	1		66	10			0 12 2¼	
			2			33								
1443		Veuve Abraham Demers	2			33			66				0 12 2¼	
1444		Jean Bte. Coulombe	1			10			10				0 1 10½	
1445		Jean Bte. Dubois	3			10			122				1 2 6¼	
			4			23								
1446		Raphaël Spooner	3			33			99				0 17 10¾	
1447		Lévi Sarazin dit Dépelteau	3			33			96				0 17 9¼	
1448		Henri Tugault							3				0 0 6¾	
1449		Veuve Antoine Richard	2	5		33	3		83	12	162		0 15 3¾	
1450		Do.	1			23	4		48	40			0 7 11¼	
			2			10								
1451		Moïse Thérien	1			23	4		23	40			0 4 3¾	
1452		Veuve Antoine Richard	2			33	3		66	70			0 12 4	
1453		Alexis Richard	2			33	5		66	80			0 12 2¾	
1454		Pierre Ménard	2			33	8		67	30			0 12 5	
1455		Toussaint Dufresne	2			34			68				0 12 6½	
1456		Alexis Richard	2			31			68				0 12 7	
1457		Edouard Laure		5		34			17	2	162		0 3 2	
1458		Joseph Simard	1			31	1		34	10			0 6 3½	
1459		Veuve Pierre Clément Lafaille		5		31			17				0 3 2	
1460		Antoine H. Lafaille	2			31	2		69	80			0 12 11	
			2			31								
1461		Edouard Laure	2			22	6		92	50			0 17 1¾	
			4			22	3							
						12								
1462		Héritiers Jean Bte. Thérien	2			6			12				0 2 2¾	
1463		Do.	2			6			102	60			0 18 7¼	
			4			16	6							
			2			12								
1464		Moïse Thérien	2			34			67	75			0 12 7	

No. de référence.	No. du Terrier.	NOMS DES CENSITAIRES.	ÉTENDUE DE LA CONCESSION OU DU TERRAIN POSSÉDÉ. FRONT. Arpents.	Perches.	Pieds.	PROFONDEUR. Arpents.	Perches.	Pieds.	SUPERFICIE. Arpents.	Perches.	Pieds.	Emplacements ou Lots à bâtir, ou pour d'autres fins que pour des fins agricoles. VALEUR. £ s. d.	Montant de la Rente Constituée à être payée par le Censitaire. £ s. d.
		Paroisse de St. Jean l'Evangéliste. Première Concession sur la Rivière Richelieu.— (Suite.)											
1465		Compagnie du Champlain et du St. Laurent	.....			.....			.....	25	...	.....	0 0 1½
1466		Charles N. Hébert	..... 2			34 ... 35 ...			68	95	...	.....	0 12 7½
1467		Compagnie du Champlain et du St. Laurent	.....			.....			1	5	...	.....	0 0 3½
1468		Henri Poirier	..... 2			35 1 35 2			69	25	...	.....	0 12 9½
1469		Compagnie du Champlain et du St. Laurent	.....			.....			1	5	...	.....	0 0 3½
1470		Colin McFarland	..... 3			35 2 35 5			105	99	...	.....	0 19 2½
1471		Compagnie du Champlain et du St. Laurent	.....			.....			1	6	...	.....	0 0 3½
1472		Charles N. Hébert	2			35	5	...	69	95	...	.....	0 12 11
1473		Compagnie du Champlain et du St. Laurent	.....			.....			1	5	...	.....	0 0 3½
1474		Louis Gervais	2			35	5	...	69	95	...	.....	0 12 11
1475		Compagnie du Champlain et du St. Laurent	.....			.....			1	5	...	.....	0 0 3½
1476		Hugh Monaghan	1			35	5	...	35	16	...	.....	0 6 5½
1477		Compagnie du Champlain et du St. Laurent	.....			.....			.....	34	...	.....	0 0 2½
1478		Louis St. Denis	 1	9 9	14 14	7 ... 28 5 28 6			62	68	108	.....	0 11 2½
1479		Compagnie du Champlain et du St. Laurent	.....			.....			.....	68	...	.....	0 0 1
1480		Louis St. Denis	1			7			7	.....		.....	0 1 3
1481		Hugh Monaghan	..... 2 ...		4	35 6 35 7			72	9	108	.....	0 13 3½
1482		Do.	..... 4			35 7 35 8			140	94	...	.....	1 6 0½
1483		Compagnie du Champlain et du St. Laurent	.....			.....			2	6	...	.....	0 0 3½
1484		Forbes McBean	..... 7			35 8 35 9			248	55	...	.....	2 6 0½
1485		Compagnie du Champlain et du St. Laurent	.....			.....			2	40	...	.....	0 0 3½
1486		Herman Vaughan	..... 6			36 ... 35 9			213	58	...	.....	1 19 3½
1487		Compagnie du Champlain et du St. Laurent	.....			.....			2	12	...	.....	0 0 4½

Nos. de référence.	No. du Terrier.	NOMS DES CENSITAIRES.	ÉTENDUE DE LA CONCESSION OU DU TERRAIN POSSÉDÉ. FRONT. Arpents.	Perches.	Pieds.	PROFONDEUR. Arpents.	Perches.	Pieds.	SUPERFICIE. Arpents.	Perches.	Pieds.	Emplacements ou Lots à bâtir, ou pour d'autres fins que pour des fins agricoles. VALEUR. £ s. d.	Montant de la Rente Constituée à être payée par le Censitaire. £ s. d.	Voyez référence au bas.
		Paroisse de St. Jean l'Evangéliste. Première Concession sur la Rivière Richelieu. — (Suite.)												
1188		Herman Titus	6			36			212	68			1 19 0	
1189		Compagnie du Champlain et du St. Laurent							2	12			0 0 4¾	
1190		Charles Langlois	2	8		34			98	17			0 18 3¼	
1191		Compagnie du Champlain et du St. Laurent							2	60			0 0 5¼	
1192		Charles Langlois	2		5	34		5	69	35	270		0 12 10½	
1193		Compagnie du Champlain et du St. Laurent								50			0 0 2	
1194		Joseph René Langlois				30			67	70			0 12 6½	
1195		Compagnie du Champlain et du St. Laurent								70			0 0 2	
1196		David Bourgeois							71	18			0 13 1	
1197		Compagnie du Champlain et du St. Laurent							1	7			0 0 2½	
1198		Joseph Boudreau							13	55			0 2 6½	
1199		Joseph Brosseau	2			25	3	10	50	3	108		0 9 3	
1200		Compagnie du Champlain et du St. Laurent								75			0 0 2	
1201		David Bourgeois	1			25	3	10½	25	12			0 4 7¼	
1202		Compagnie du Champlain et du St. Laurent								27			0 0 1½	
1203		Paschal Mercier	1	9	16	8	1	10	16	9			0 3 4	
1204		Théophile L'Ecuyer	2	9	12	25	3	10	73	73			0 [illegible] [illegible]	
1205		Compagnie du Champlain et du St. Laurent							1	50			0 0 3½	
1206		Josephte Gervais, veuve Romain Boudreau et Joseph Boudreau	1	9	16	8	1	10½	18	29			0 3 4	
1207		Joseph Moreau		5		33	3	10	16	40			0 3 1	
1208		Compagnie du Champlain et du St. Laurent								25			0 0 1½	
1209		Jean Bte. Bissonet		5		33	5		16	40			0 3 1	
1210		Compagnie du Champlain et du St. Laurent								25			0 0 1½	
1211		Laurent Auguste Moreau		5		33	2	19	16	16	243		0 2 11¼	

No. de référence.	No. du Plan.	NOMS DES CENSITAIRES.	ÉTENDUE DE LA CONCESSION OU DU TERRAIN POSSÉDÉ. FRONT. Arpents.	Perches.	Pieds.	PROFONDEUR. Arpents.	Perches.	Pieds.	SUPERFICIE. Arpents.	Perches.	Pieds.	Emplacements ou Lots à bâtir, pour les lins pour des fins agricoles. VALEUR. £ s. d.	Montant de la Rente Constituée à être payée pour Cens et rente. £ s. d.
		***Paroisse de St. Jean l'Evangeliste. Première Concession sur la Rivière Richelieu* — (Suite.)**											
1512		Compagnie du Champlain et du St. Laurent.....	.....						.....	42	...	.....	0 0 1½
1513		Théodore Péladeau.....	...	5		33 33	1 1	9 ...	16	29	...	.....	0 0 9
1514		Compagnie du Champlain et du St. Laurent.....	.....			.....			.....	25	...	.....	0 0 1½
1515		Henri Delande, *ès qualité*....	...	5	...	33	.....		16	25	...	.....	0 2 11½
1516		Compagnie du Champlain et du St. Laurent.....	.....			.....			.....	25	...	.....	0 0 1½
1517		Jean Bte. Moreau.....	...	5	...	33	.....		16	25	...	.....	0 2 11½
1518		Compagnie du Champlain et du St. Laurent.....	.....			.....			.....	25	...	.....	0 0 1½
1519		Gabriel Roman, *ès qualité*....	3	...		33	.....		98	50	...	.....	0 18 1
1520		Compagnie du Champlain et du St. Laurent.....	.....			.....			1	5	...	.....	0 0 2½
1521		William Towner.....	4	.....		30	.....		117	90	162	.....	1 1 9½
1522		Compagnie du Champlain et du St. Laurent.....	.....			.....			2	9	162	.....	0 0 4½
1523		Crosby Towner.....	4	.....		30	.....		117	90	162	.....	1 1 9½
1524		Compagnie du Champlain et du St. Laurent.....	.....			.....			2	9	162	.....	0 0 4½
1525		Crosby Towner..... ...	2	1	...	30	.....		59	12	40	.....	0 10 11½
1526		Compagnie du Champlain et du St. Laurent.....	.....			.....			1	4	121	.....	0 0 3
1527		Thomas Towner.....	2	1	...	30	.....		59	12	40	.....	0 10 11½
1528		Compagnie du Champlain et du St. Laurent.....	.....			.....			1	4	121	.....	0 0 3
1529		Frs. Xavier Langelier.....	3	...	4	30	.....		89	16	216	.....	0 16 7
1530		Compagnie du Champlain et du St. Laurent.....	..	.....		.....			1	50	...	.....	0 0 4
1531		Nelson Mott.....		...		30	.....		88	9	...	.....	0 16 5½
1532		Compagnie du Champlain et du St. Laurent.....	.....			.....			1	5	..	.....	0 0 3
1533		Le Gouvernement, (Station Militaire).....	.....			.....			152	5	...	.....	.....
1534		Compagnie du Champlain et du St. Laurent.....	.....			.....			1	6	...	.....	.....
1535		Domaine.....	.....			.....			199	.....		.....	.....
1536		J. C. Pierce.....	1	.....		3	.....		3	.....		.....	0 0 6
1537		Alexander Wolmsley.....	.....			.....			4	36	...	.....	0 0 9

No. de renvoi	No. du Plan.	NOMS DES CENSITAIRES.	ÉTENDUE DE LA CONCESSION OU DU TERRAIN POSSÉDÉ. FRONT. Arpents	Perches	Pieds	PROFONDEUR Arpents	Perches	Pieds	SUPERFICIE. Arpents	Perches	Pieds	Emplacements ou Lots à bâtir, ou pour d'autres fins que pour des fins agricoles. VALEUR. £ s. d.	Montant de la Rente Constituée, à être payée par le Censitaire. £ s. d.	Voyez renvoi au bas.
		***Paroisse de St. Jean l'Evangéliste. Première Concession sur la Rivière Richelieu.*— (Suite.)**												
1538		Compagnie du Champlain et du St. Laurent.....	.....			.....			1	61	.....	.....	0 0 5¼	
1539		Virgil Titus.....	3	.....		3	.....		9	.....	.....	.....	0 1 8¼	
1540		Herman Titus.....	3	.....		3	.....		9	.....	.....	.....	0 1 8¼	
1541		J. C. Pierce.....	2	.....		3	.....		6	.....	.....	.....	0 1 1¾	
1542		Edouard Bourgeois..... ...	3	.....		3	.....		9	.....	.....	.....	0 1 8¼	
1543		William McCrae.....	3	.....		3	.....		9	.....	.....	.....	0 1 8¼	
1544		Alexander Wolmsley.....	1	.....		3	.....		3	.....	.....	.....	0 0 6¼	
1545		Godfrey Eisinhart.....	2	.....		3	.....		6	.....	.....	.....	0 1 1¾	
1546		Albert Rounds.....	2	.....		3	.....		6	.....	.....	.....	0 1 1¾	
1547		Antoine Hilaire Lafaille.....	6	.....		8	3	...	49	80	.....	.....	0 3 10	
1548		Domaine	.....			.....			252	5	.....	.....	.....	
1549		Compagnie du Champlain et du St. Laurent.....	.....			.....			5	54	216	.....	17 6 8	
1550		Edouard Bourgeois.....	.....			.....			15	.....	.....	.....	1 5 0	
		Village de St. Jean. Rue du Front, Côté Nord-Est.												
1551	7	J. C. [illegible] et fils.....	.....			72	.....		.....			100 0 0	0 0 1	
1552	6	Do.	.....			72	.....		.....			100 0 0	0 0 1	
1553	5	Do.	.....			72	.....		.....			500 0 0	0 0 1	
1554	4	James Bissett.....	.....			72	.....		.....			1200 0 0	0 0 1	
1555	3	François Marchand.....	.....			72	.....		.....			[illegible] 0 0	0 0 1	
1556	2	Nelson Mott et Curtis Pattee..	.....			36	.....		.....			750 0 0	0 10 0	
1557	"	Nelson Mott.....	.....			36	.....		.....			150 0 0	0 10 0	
1558	1	Do.	.....			67½	.....		.....			500 0 0	0 15 0	
1559	1	William Macrae.....	.....			72	.....		.....			550 0 0	1 0 0	
1560	2	Do.	.....			72	.....		.....			200 0 0	1 0 0	
1561	3	Louis Marchand.....	.....			72	.....		.....			600 0 0	1 0 0	
1562	4	John Aston.....	.....			72	.....		.....			750 0 0	.....	
1563	5	Dame J. E. Watson.....	.....			72	.....		.....			200 0 0	1 0 0	
1564	6	Thomas Gibson.....	.....			72	.....		.....			200 0 0	1 0 0	
[illegible]	7	Succession Jas. McCumming.	.....			72	.....		.....			250 0 0	1 0 0	
1566	15	Thomas Gibson.....	.....			72	.....		.....			1200 0 0	1 0 0	
1567	16	Thomas McGuire.....	.....			72	.....		.....			500 0 0	1 0 0	
1568	17	Virgil Titus.....	.....			72	.....		.....			500 0 0	1 0 0	

No. de référence	No. du Plan.	NOMS DES CENSITAIRES.	ETENDUE DE LA CONCESSION OU DU TERRAIN POSSÉDÉ. FRONT. Arpents.	Perches.	Pieds.	PROFONDEUR. Arpents.	Perches.	Pieds.	SUPERFICIE. Arpents.	Perches.	Pieds.	Emplacements ou Lots à bâtir, ou pour d'autres fins que pour des fins agricoles. VALEUR. £	s.	d.	Mutation de Rente. £	s.	d.
		Village de St. Jean. Rue du Front, Côté Nord-Est. (Suite.)															
1569	18	Herman Titus			72							800	0	0	1	0	0
1570	19	Succession Christian Putnam			72							500	0	0	1	0	0
1571	20	Edouard Deromc			72							250	0	0	1	0	0
1572	20	James McGuire			72							650	0	0	1	0	0
1573	S	James Bissett			72							300	0	0	0	15	0
1574	M S	Patrick Graham			24							100	0	0	0	5	2
1575	M S	Patrick O'Reilly			24							125	0	0	0	5	2
1576	M S	Alexis Poupard			24							75	0	0	0	5	2
1577	W S	Succession John Rossiter			72							350	0	0	0	10	3
1578	S O	William Bourne										250	0	0	1	0	0
1579	S P	Do.										150	0	0	0	17	6
1580		Antoine Lagus			36							25	0	0	0	7	6
		Rue du Front, Côté Sud-Ouest.															
1581	7	Richard B. McGinnis			72			144				150	0	0	0	0	1
1582	6	Do.			72			144				350	0	0	0	0	1
1583	5	Succession J. C. Pierce			72							700	0	0	0	0	1
1584	4	François Marchand			72			144				1000	0	0	0	0	1
1585	3	Henry Gillespie			36			144				350	0	0	0	10	0
1586	3	Nelson Mott et Curtis Pattee			36			144				800	0	0	0	10	0
1587	2	François Marchand			60			144				1200	0	0	0	15	0
1588	1	Nelson Mott et Geo. Charlton			72			144				1200	0	0	0	0	1
1589	1	William Macrae			72			144				1500	0	0	1	0	0
1590	2	Nelson Mott et Curtis Pattee			72			144				800	0	0	1	0	0
1591	3	Frs. Xav. Langelier			72			144				900	0	0	1	0	0
1592	4	Do.			72			144				250	0	0	1	0	0
1593	5	François Monet			72			144				1100	0	0	1	0	0
1594	6	Henri Larocque			72			144				1000	0	0	1	0	0
1595	7	Succession Jas. McCumming			72			144				250	0	0	0	0	1
1596	15	Thomas Gibson			72			144				600	0	0	1	0	0
1597	16	Dame John Gray			36			144				150	0	0	0	10	0
1598	16	William Millar			36			144				200	0	0	0	10	0
1599	17	Patrick Duggan			36			144				250	0	0	0	10	0
1600	17	Henry Carran			36			144				400	0	0	0	10	0
1601	18	Succession P. P. Démaray			36			144				400	0	0	0	10	0
1602	18	Succession John Lay			36			144				150	0	0	0	10	0

No. de référence	No. du Plan	NOMS DES CENSITAIRES.	ÉTENDUE DE LA CONCESSION OU DU TERRAIN POSSÉDÉ. FRONT. Arpents	Perches	Pieds.	PROFONDEUR. Arpents.	Perches.	Pieds.	SUPERFICIE. Arpents.	Perches.	Pieds.	Emplacements ou Lots à bâtir, ou pour d'autres fins que pour des fins agricoles. VALEUR £ s. d.	Montant de la Rente Constituée à être payée par le Censitaire. £ s. d.	Voyez référence au lots
		Village de St. Jean. Rue du Front, Côté Sud-Ouest. (Suite.)												
1603	19	Edward et D. McDonald			72			144				500 0 0	1 0 0	
1604	20	Do.			72			144				300 0 0	1 0 0	
1605	21	Do.			72			144					1 0 0	
1606	21	Benjamin Burland			31			36				3150 0 0	0 17 8	
1607	29	Edouard Bourgeois			72			144				100 0 0	0 12 0	
1608	30	Do.			72			144				1500 0	1 0 0	
1609	31	Succession John Rossiter			72			144				300 0 0	1 0 0	
1610	32	Abraham Baillargeon			36			132				250 0 0	1 0 0	
1611	32	Alexis Pompard			36			132				75 0 0	0 10 0	
1612	33	Dame John Gray			72							100 0 0	0 10 0	
1613	34	Fabien Lefebvre			72							200 0 0	1 0 0	
1614	35	Do.			20							300 0 0	0 10 0	
1615	35	Olivier Thibodeau			52							20 0 0	0 2 4	
		Rue McCumming, Côté Nord-Est.										50 0 0	0 10 0	
1616	14	Succession J. C. Pierce			72			144				800 0 0	1 0 0	
1617	13	Do.			72			144				600 0 0	1 0 0	
1618	12	Do.			72			144				100 0 0	1 0 0	
1619	11	James Bissett			72			144				150 0 0	1 0 0	
1620	10	George Lay			72			144				50 0 0	0 0 1	
1621	9	François Marchand			72			144				100 0 0	0 0 1	
1622	8	Moïse Bonin			72			72				300 0 0	0 0 1	
1623	8	Succession E. Patenaude			72			72				300 0 0	0 0 1	
1624	8	William Macrae			72			144				100 0 0	1 0 0	
1625	9	Nelson Mott et Curtis Pattee			72			144				150 0 0	1 0 0	
1626	10	Frs. Xav. Langelier			72			144				300 0 0	1 0 0	
1627	11	Do.			72			144				400 0 0	1 0 0	
1628	12	François Monet			72			144				100 0 0	1 0 0	
1629	13	Samuel Simpson			36			144				100 0 0	0 5 0	
1630	13	Henri Laroeque			36			144				150 0 0	0 5 0	
1631	14	Do.			72			72				450 0 0	0 5 0	
1632	14	J. E. Leo.lel			72			72				200 0 0	0 10 0	
1633	22	Thomas R. Jobson			72			72				525 0 0	0 10 0	
1634	22	William Lovers			26			72				50 0 0	0 5 0	
1635	22	William Foley			36			72				150 0 0	0 5 0	

No. de référence.	No. du Plan.	NOMS DES CENSITAIRES.	ÉTENDUE DE LA CONCESSION OU DU TERRAIN POSSÉDÉ. FRONT. Arpents.	Perches.	Pieds.	PROFONDEUR. Arpents.	Perches.	Pieds.	SUPERFICIE. Arpents.	Perches.	Pieds.	Emplacements ou Lots à bâtir, ou pour d'autres fins que pour des fins agricoles. VALEUR. £ s. d.	Montant de la Rente Constituée à être payée par le Censitaire £ s. d.
		Village de St. Jean. Rue McCumming, Côté Nord-Est.—(Suite.)											
1636	23	Thomas R. Jobson			36			72				75 0 0	1 5 0
1637	23	William Foley			36			72				50 0 0	1 5 0
1638	23	Thomas Sheridan			36			144				175 0 0	0 10 0
1639	24	Do.			72			144				375 0 0	1 0 0
1640	25	Succession Neil Stafford			72			144				250 0 0	1 0 0
1641	26	John Fitzgibbon			72			144				175 0 0	1 0 0
1642	27	Dennis McGuire			72			144				400 0 0	1 0 0
1643	28	Benjamin Burland			72			72				250 0 0	0 10 0
1644	28	Edouard Bourgeois			26			72				100 0 0	0 5 0
1645	28	Henry McGlone			26			72				70 0 0	0 5 0
1646	28	Godefroy Pichette			26			72				30 0 0	0 5 0
1647	36	Alexandre Nadeau			72			72				350 0 0	0 10 0
1648	36	Louis Fréchette			36			72				100 0 0	0 5 0
1649	36	Jacques Joubert			36			72				100 0 0	1 5 0
1650	37	Patrick O'Reilly			72			144				100 0 0	1 0 0
1651	38	Succession John Rossiter			72			144				100 0 0	1 0 0
1652	39	Alexandre Nadeau, fils			72			144				125 0 0	1 0 0
1653	40	Joseph Masson			36			144				50 0 0	0 10 0
1654	40	Alexandre Nadeau			36			144				75 0 0	0 10 0
1655	41	Fabien Lefebvre			72			144				300 0 0	1 0 1
1656	42	François Marchand			72			144				150 0 0	1 0 0
1657	2	Thomas Caldwell			66			123				250 0 0	0 15 0
1658	R	Thomas Simpson			36			108 / 92				125 0 0	0 7 2
1659	S	Do.			72			92				25 0 0	0 10 1
1660	T	Pierre Dubeau			72							250 0 0	0 10 0
1661	U	James Scott										140 0 0	0 5 0
		Rue McCumming, Côté Sud-Ouest.											
1662	21	Benjamin Burland			72			144				600 0 0	1 0 0
1663	20	Charles Baldwin			72			144				300 0 0	1 0 0
1664	19	Compagnie du Champlain et du St. Laurent			54 / 60			144				50 0 0	0 15 0
1665	19	Benjamin et Samuel Vaughan			12 / 18			144				10 0 0	0 5 0
1666	18	Do.			72			144				300 0 0	1 0 0
1667	17	Do.			72			144				300 0 0	1 0 0

No. de référence	No. du Plan.	NOMS DES CENSITAIRES.	ÉTENDUE DE LA CONCESSION OU DU TERRAIN POSSÉDÉ. FRONT. Arpents.	Perches.	Pieds.	PROFONDEUR. Arpents.	Perches.	Pieds.	SUPERFICIE. Arpents.	Perches.	Pieds.	Emplacements ou Lots à bâtir, ou pour d'autres fins que pour des fins agricoles. VALEUR. £	s.	d.	Montant de la Rente Constituée à être payée par le Censitaire. £	s.	d.	Voyez référence au lieu.
		Village de St. Jean. Rue McCumming, Côté Sud-Ouest.—(Suite.)																
1668	16	François Marchand			72			144				200	0	0	0	0	1	
1669	15	Godfrey Eisinhart			72			144				350	0	0	0	0	1	
1670	43	George Charlton			72			144				100	0	0	1	0	0	
1671	44	Do.			72			144				75	0	0	1	0	0	
1672	45	Veuve Abraham Demers			36			144				150	0	0	0	10	0	
1673	"	William Dickson			36			72				100	0	0	0	5	0	
1674	"	Charles Roy			36			36				60	0	0	0	2	6	
1675	"	Samuel Dubeau			36			36				50	0	0	0	2	6	
1676	46	La Corporation du Village, (Marché)			72			144							1	0	0	
1677	47	George Lay			72			144				750	0	0	1	0	0	
1678	48	Benjamin et Samuel Vanghan			72			144				300	0	0	1	0	0	
1679	49	Félix Marchand			72			72				400	0	0	0	10	0	
1680	"	Jonas McGuire			36			72				50	0	0	0	5	0	
1681	"	Julie Rousse			36			72				50	0	0	0	5	0	
1682	57	Henry Hall			72			144				700	0	0	1	0	0	
1683	58	Edward Gething			72			144				500	0	0	1	0	0	
1684	59	Thomas McGuire, Senior			72			144				100	0	0	1	0	0	
1685	60	George Sheppard			72			144				150	0	0	1	0	0	
1686	61	Patrick Daly			72			144				150	0	0	1	0	0	
1687	62	Casimir Pidalue			72			144				150	0	0	1	0	0	
1688	63	Thomas McGuire			72			144				300	0	0	1	0	0	
1689	71	Succession P. P. Démaray			72			144				150	0	0	1	0	0	
1690	72	Do.			72			144				125	0	0	1	0	0	
1691	73	Do.			9			144				25	0	0	0	2	6	
1692	"	Succession P. M. Moreau			63			144				175	0	0	0	17	6	
1693	74	Edward et D. McDonald			72			144				150	0	0	1	0	0	
1694	75	Do			72			144				150	0	0	1	0	0	
1695	76	Thomas Caldwell, Junr.			72			144				100	0	0	1	0	0	
1696	77	Amable Brossard			72			144				200	0	0	1	0	0	
1697	169	Thomas Caldwell, Senr			72			144				40	0	0	1	0	0	
1698	170	Do.			72			144				35	0	0	1	0	0	
1699	171	James McCaniff			72			144				200	0	0	1	0	0	
1700	172	James Scott			72			144				50	0	0	1	0	0	
1701	173	Thomas Waywood			72			144				70	0	0	1	0	0	
1702	174	Alexandre Vall[illegible]			72			144				60	0	0	1	0	0	

No. de référence.	No. du Plan	NOMS DES CENSITAIRES.	ÉTENDUE DE LA CONCESSION OU DU TERRAIN POSSÉDÉ. FRONT. Arpents.	Perches.	Pieds.	PROFONDEUR. Arpents.	Perches.	Pieds.	SUPERFICIE. Arpents.	Perches.	Pieds.	Emplacements ou Lots à bâtir, ou pour d'autres fins que pour des fins agricoles. VALEUR. £ s. d.	Montant de la Rente Constituée à être payée par le Censitaire. £ s. d.	Vente ou Transport
		Village de St. Jean. Rue McCumming, Côté Sud-Ouest.—(Suite.)												
1703	175	Benjamin Burland			72			144				70 0 0	1 0 0	
1704	176	Louis J. Fréchette			53			141				125 0 0	0 14 0	
1705	177	Eusèbe Fréchette			72			141				225 0 0	1 0 0	
		Rue Busby, Côté Nord-Est.												
1706	28	Compagnie du Champlain et du St. Laurent			72			144					1 0 0	
1707	27	Do.			72			144					1 0 0	
1708	26	Do.			60 57			144					0 19 0	
1709	"	L'Evêque Anglican			12 15			141					0 1 0	
1710	25	Do.			72			144					1 0 0	
1711	24	Do.			72			141					1 0 0	
1712	23	Nelson Mott et Curtis Pattee			72			141				125 0 0	1 0 0	
1713	22	L'Eglise Anglicane			72			141					1 0 0	
1714	50	George R. Charlton			72			141				100 0 0	1 0 0	
1715	51	Do.			72			144				75 0 0	1 0 0	
1716	52	A. C. Bissonet			72			144				250 0 0	1 0 0	
1717	53	La Corporation du Village			72			144					1 0 0	
1718	54	Charles Langelier			72			144				400 0 0	1 0 0	
1719	55	Benjamin et Samuel Vaughan			72			144				250 0 0	1 0 0	
1720	56	Docteur Robert Wright			72			72				500 0 0	0 10 0	
1721	"	Succession P. P. Démaray			72			72				175 0 0	0 10 0	
1722	64	Alexander et Mary Wolmsley			72			141				300 0 0	1 0 0	
1723	65	Romain Boulé			36			141				100 0 0	0 10	
1724	"	Rémi Garand			36			141				150 0 0	0 10 0	
1725	66	Joseph Simard			72			141				200 0 0	1 0 0	
1726	67	Hugh Monaghan			36			144				175 0 0	0 10 0	
1727	"	George Laplante			36			144				125 0 0	0 10	
1728	68	Jean Bte. Leroux			72			141				125 0 0	1 0 0	
1729	69	Charles S. Peirce			72			144				150 0 0	1 0 0	
1730	70	Thomas McGuire			72			141				800 0 0	1 0 0	
1731	78	Edouard Bourgeois			72			74				200 0 0	0 10	
1732	"	Do.			72			41				200 0 0	0 5	
1733	"	Veuve Pierre Meunier			30			72				25 0 0	0 3 4	

No. de référence.	No. du Plan.	NOMS DES CENSITAIRES.	ÉTENDUE DE LA CONCESSION OU DU TERRAIN POSSÉDÉ. FRONT. Arpents.	Perches.	Pieds.	PROFONDEUR. Arpents.	Perches.	Pieds.	SUPERFICIE. Arpents.	Perches.	Pieds.	Emplacements ou Lots à bâtir, ou pour d'autres fins que pour des fins agricoles. VALEUR. £ s. d.	Montant de la Rente Constituée à être payée par le Censitaire. £ s. d.	Voyez référence au bas.
		***Village de St. Jean. Rue Busby, Côté Nord-Est.*— (Suite.)**												
1734	79	Henri Tugault, père,			72			144				200 0 0	1 0 0	
1735	80	Succession Moïse Choquet			36			144				60 0 0	0 10 0	
1736	"	Louis Bertrand			36			72				40 0 0	0 5 0	
1737	"	Edouard Hoffmann			36			72				20 0 0	0 5 0	
1738	81	Do.			36			144				130 0 0	0 10 0	
1739	81	Jean Baptiste Carrière			36			144				100 0 0	0 10 0	
1740	82	Benjamin Painchaud			72			144				125 0 0	1 0 0	
1741	83	Alexandre Vallée			72			144				30 0 0	1 0 0	
1742	84	Joseph Masson			72			144				50 0 0	1 0 0	
1743	178	Joseph Eusèbe Bourque			72			144				100 0 0	1 0 0	
1744	179	Léon Macé			36			144				100 0 0	0 10 0	
1745	"	Veuve Noël Choquet et Frs. Choquet			36			144				50 0 0	0 10 0	
1746	180	Joseph Beaugret			36			144				125 0 0	0 10 0	
1747	"	Jean Bte. Carrière			36			144				100 0 0	0 10 0	
1748	181	Thomas Waywood			72			144				50 0 0	1 0 0	
1749	182	Do.			72			144				50 0 0	1 0 0	
1750	183	James Bissett			72			144				30 0 0	1 0 0	
1751	184	Benjamin Burland			72			144				30 0 0	1 0 0	
1752	185	Joseph Delagrave			36			144				100 0 0	0 10 0	
1753	"	Honoré Courtemanche			36			144				80 0 0	0 10 0	
1754	186	Thomas Riley			47			144				150 0 0	0 13 4	
		Rue Busby, Côté Sud-Ouest.												
1755	35	Compagnie du Champlain et du St. Laurent			72			144					1 0 0	
1756	34	Do.			72			144					1 0 0	
1757	33	Do.			59			144					0 19 0	
1758	33	Virgil Titus			13			144				10 0 0	0 1 0	
1759	32	Do.			72			144				500 0 0	1 0 0	
1760	31	Nelson Mott et Curtis Pattee			72			144				500 0 0	1 0 0	
1761	30	Eglise Anglicane			72			144					0 2 0	
1762	29	Do.			72			144					0 2 0	
1763	85	Richard B. McGinnis			72			144				50 0 0	1 0 0	
1764	86	Sarah et Eliza McGinnis			72			144				750 0 0	1 0 0	
1765	87	John Knight			36			144				150 0 0	0 10 0	

No. de référence.	No. du Plan.	NOMS DES CENSITAIRES.	ÉTENDUE DE LA CONCESSION OU DU TERRAIN POSSÉDÉ. FRONT. Arpents.	Perches.	Pieds.	PROFONDEUR. Arpents.	Perches.	Pieds.	SUPERFICIE. Arpents.	Perches.	Pieds.	Emplacements ou Lots à bâtir, ou pour d'autres fins que pour des fins agricoles. VALEUR. £ s. d.	Montant de la Rente Constituée à être payée par le Censitaire. £ s. d.
		Village de St. Jean. Rue Busby, Côté Sud-Ouest.— (Suite.)											
1766	87	James Robertson			36			144				75 0 0	0 10 0
1767	88	Corporation du Village			72			144				150 0 0	1 0 0
1768	89	Henri Marchand			72			144				500 0 0	1 0 0
1769	90	Do.			72			144				500 0 0	1 0 0
1770	91	M. et E. Derome			72			144				350 0 0	1 0 0
1771	99	La Fabrique de St. Jean L'Evangéliste			72			144				.....	0 2 6
1772	100	Do.			72			144				.....	2
1773	101	Do.			72			144				.....	0 2 6
1774	102	Do.			36			144				.....	0 10 0
1775	"	Veuve Charles Spooner			36			144				75 0 0	0 10 0
1776	103	Hyacinthe Gervais			72			144				125 0 0	1 0 0
1777	104	Joseph Delagrave			72			144				600 0 0	1 0 0
1778	105	Louis Camille Vandal			72			144				200 0 0	1 0 0
1779	113	Charles Demers			72			144				250 0 0	1 0 0
1780	114	Edouard Bourgeois			72			144				150 0 0	1 0 0
1781	115	Dame Charles Spooner			36			144				75 0 0	0 10 0
1782	"	L. G. Lacasse			36			144				125 0 0	0 10 0
1783	116	Augustin Tanguay			36			72				80 0 0	0 5 0
1784	"	Jean Bte. Raymond			36			72				25 0 0	0 5 0
1785	"	Jean Bte. Courtemanche			36			144				30 0 0	0 10 0
1786	117	Henri Tugault			72			144				150 0 0	1 0 0
1787	118	Joseph Meunier			72			144				100 0 0	1 0 0
1788	119	Joseph Félix Côté			72			144				40 0 0	1 0 0
1789	187	Louis Fréchette			72			144				250 0 0	1 0 0
1790	188	Benjamin Painchaud			36			144				25 0 0	0 10 0
1791	"	Ludger Durand			36			72				25 0 0	0 5 0
1792	"	Adolphe Contant			36			72				25 0 0	0 5 0
1793	189	Léonard Frenette			36			72				13 15 0	0 5 0
1794	"	Jean Bte. Moquin			36			72				13 15 0	0 5 0
1795	"	—— Carrière			36			72				50 0 0	0 5 0
1796	"	Jean Bte. Granger			36			72				50 0 0	0 5 0
1797	190	Eusèbe Laplante			36			144				100 0 0	0 10 0
1798	"	Eusèbe Monbleau			36			144				87 0 0	0 [illegible]
1799	191	Etienne Leturte			36			144				75 0 0	0 [illegible]
1800	"	Alexandre Nadeau			36			144				75 0 0	0 [illegible]

No. de référence.	No. du Plan.	NOMS DES CENSITAIRES.	ÉTENDUE DE LA CONCESSION OU DU TERRAIN POSSÉDÉ. FRONT. Arpents.	Perches.	Pieds.	PROFONDEUR. Arpents.	Perches.	Pieds.	SUPERFICIE. Arpents.	Perches.	Pieds.	Emplacements ou Lots à bâtir, ou pour d'autres fins que pour des fins agricoles. VALEUR. £ s. d.	Montant de la Rente Constituée à être payée par le Censitaire. £ s. d.	Voyez référence au bas.
		Village de St. Jean. Rue Busby, Côté Sud-Ouest.— (Suite.)												
1801	192	Joseph Bissonet			36			144				50 0 0	0 10 0	
1802	"	Pierre Deneau			36			144				100 0 0	0 10 0	
1803	193	Joseph Hébert			36			144				30 0 0	0 10 0	
1804	"	Apolline et Flavien Robert			36			144				50 0 0	0 10 0	
1805	194	Andrew Phalen			72			144				100 0 0	1 0 0	
1806	195	Moïse Molleur			47			72				100 0 0	0 6 6	
1807	"	François Montbriand			45			72				40 0 0	0 6 6	
		Rue Longueuil, Côté Nord-Est.												
1808	42	Compagnie du Champlain et du St. Laurent			72			144				.....	1 0 0	
1809	41	Do.			72			144				.....	1 0 0	
1810	40	Do.			72			144				.....	1 0 0	
1811	39	Virgil Titus			72			144				750 0 0	1 0 0	
1812	38	Nelson Mott et Curtis Pattee			72			144				25 0 0	1 0 0	
1813	37	L'Église Anglicane			72			144				.....	0 2 0	
1814	36	Do.			72			141				.....	0 2 0	
1815	92	Richard B. McGinnis			72			144				70 0 0	1 0 0	
1816	93	Eliza et Sarah McGinnis			72			144				50 0 0	1 0 0	
1817	94	Nelson Mott et Curtis Pattee			72			144				400 0 0	1 0 0	
1818	95	La Corporation du Village			72			144				.....	1 0 0	
1819	96	Henri Marchand			72			144				50 0 0	1 0 0	
1820	97	Do.			72			144				50 0 0	1 0 0	
1821	98	François D. Renaud			72			101				400 0 0	0 13 3	
1822	"	Julien Couache			72			43				100 0 0	0 6 9	
1823	106	La Fabrique de St. Jean l'Evangéliste			72			144				.....	0 2 6	
1824	107	Do.			72			144				.....	0 2 6	
1825	108	Do.			72			144				.....	0 2 6	
1826	109	Do.			72			72				.....	0 10 0	
1827	"	Do.			72			72				.....	0 10 0	
1828	110	Edouard Lessart			36			144				125 0 0	0 10 0	
1829	"	Veuve James Harrison			36			144				125 0 0	0 10 0	
1830	111	Jean Bte. Granger			36			144				100 0 0	0 10 0	
1831	"	Michel Bélanger			36			144				50 0 0	0 10 0	
1832	112	Do.			72			36				75 0 0	0 5 0	

No. de référence.	No. du Plan.	NOMS DES CENSITAIRES.	ÉTENDUE DE LA CONCESSION OU DU TERRAIN POSSÉDÉ. FRONT. Arpents.	Perches.	Pieds.	PROFONDEUR. Arpents.	Perches.	Pieds.	SUPERFICIE. Arpents.	Perches.	Pieds.	Emplacements ou Lots à bâtir, ou pour d'autres fins que pour des fins agricoles. VALEUR. £ s. d.	Montant de la Rente Constituée à être payée par le Censitaire. £ s. d.
		Village de St. Jean. Rue Longueuil, Côté Nord-Est.—(Suite.)											
1833	112	Damase Raymond			72			36				70 0 0	0 5 0
1834	"	Honoré Camerere			72			36				60 0 0	0 5 0
1835	"	Colbert Camerere			72			36				60 0 0	0 5 0
		Rue du Pin, Côté Nord-Est.											
1836		Le Baron Grant			504			244				.....	.....
1837	196	Alexandre Nadeau			72			122				50 0 0	1 0 0
1838	197	Jean Bte. Daigneau			36			122				40 0 0	0 10 0
1839	"	Jacques Ouimet			36			122				12 10 0	0 10 0
1840	198	Héritiers Charles Spooner			36			122				50 0 0	0 10 0
1841	"	Marcel Dandurand			36			122				50 0 0	0 10 0
1842	199	Succession Charles Spooner			36			122				75 0 0	0 10 0
1843	"	Succession Edouard Gariépy			36			122				75 0 0	0 10 0
1844	200	Frs. Marchand			36			122				60 0 0	0 10 0
1845	"	Succession Charles Spooner			36			122				25 0 0	0 10 0
1846	201	Louise et Onésime Marquis			36			122				60 0 0	0 10 0
1847	"	Pierre Bertrand			36			122				50 0 0	0 10 0
1848	202	Le Baron Grant			72			122				.....	.....
1849	203	Do.			36			122				.....	.....
1850	"	Charles Boucher			36			122				12 10 0	0 10 0
1851	204	Pierre Amiot			45 43			122				60 0 0	0 13 0
		Rue Longueuil, Côté Sud-Ouest.											
1852	50	Virgil Titus			72			144				350 0 0	1 0 0
1853	49	Do.			72 1			144				150 0 0	0 10 0
1854	"	Compagnie du Champlain et du St. Laurent			72 1			144				.....	0 10 0
1855	48	Do.			72			144				.....	1 0 0
1856	47	Do.			37 1			144				.....	.....
1857	"	Virgil Titus			72 35			72				300 0 0	1 0 0
1858	46	Do.			72			144				150 0 0	1 0 0
1859	45	Do.			72			144				50 0 0	1 0 0
1860	44	E. L. Faron			72			144				400 0 0	1 0 0

No. de référence.	No. du Plan.	NOMS DES CENSITAIRES.	ÉTENDUE DE LA CONCESSION OU DU TERRAIN POSSÉDÉ. FRONT. Arpents.	Perches.	Pieds.	PROFONDEUR. Arpents.	Perches.	Pieds.	SUPERFICIE. Arpents.	Perches.	Pieds.	Emplacements ou Lots à bâtir, ou pour d'autres fins que pour des fins agricoles. VALEUR. £ s. d.	Montant de la Rente Constituée à être payée par le Censitaire. £ s. d.	Voyez référence au bas.
		Village de St. Jean. Rue Longueuil, Côté Sud-Ouest.—(Suite.)												
1861	127	Isaac Coote			72			144				300 0 0	1 0 0	
1862	128	Richard B. McGinnis			72			144				500 0 0	1 0 0	
1863	129	Do.			72			144				50 0 0	1 0 0	
1864	130	La Chapelle Wesleyenne			72			144				.....	1 0 0	
1865	131	Do.			72			144				.....	1 0 0	
1866	132	Henry Hull			72			144				40 0 0	1 0 0	
1867	133	Do.			72			72				70 0 0	0 10 0	
1868	"	Do.			72			72				70 0 0	0 10 0	
1869	141	Lucien Richard			72			72				125 0 0	0 10 0	
1870	"	Raphaël Gosselin			36			72				50 0 0	0 5 0	
1871	"	Jean Bte. Gosselin			36			72				50 0 0	0 5 0	
1872	142	Jean Defoy			72			108				125 0 0	0 15 0	
1873	"	Jean Bte. Gosselin			72			36				25 0 0	0 5 0	
1874	143	Joseph Roy			72			144				150 0 0	1 0 0	
1875	144	Thomas McGuire			72			144				300 0 0	1 0 0	
1876	145	Joseph Laliberté, fils			36			144				75 0 0	0 10 0	
1877	"	Mathias Jones			36			144				100 0 0	0 10 0	
1878	146	François Marchand			72			144				50 0 0	1 0 0	
1879	147	Do.			72			144				50 0 0	1 0 0	
		Rue du Chêne, Côté Sud-Est.												
1880	205	Charles Forêt			72			122				175 0 0	1 0 0	
1881	206	Do.			72			122				25 0 0	1 0 0	
1882	207	François Paradis			72			122				25 0 0	1 0 0	
1883	208	Do.			72			122				25 0 0	1 0 0	
1884	209	Le Baron Grant			72			122				.....	.....	
1885	210	Do.			72			122				.....	.....	
1886	211	Do.			72			122				.....	.....	
1887	212	Do.			72			122				.....	.....	
1888	213	Do.			43 11			122				.....	.....	
		Rue Grant, Côté Nord-Est.												
1889	57	Major William Taylor			72			144				450 0 0	1 0 0	
1890	56	Do.			72			144				150 0 0	1 0 0	
1891	55	La Société de l'Eglise et Ecole Coloniale			72 1			144				.....	0 10 0	
1892	"	Compagnie du Champlain et du St. Laurent			71			144				25 0 0	0 6 6	

No. de référence.	No. du Plan.	NOMS DES CENSITAIRES.	ÉTENDUE DE LA CONCESSION OU DU TERRAIN POSSÉDÉ.									Emplacements ou Lots à bâtir, ou pour d'autres fins que pour des fins agricoles. VALEUR.			Montant de la Rente Constituée à être payée par le Censitaire.		
			FRONT.			PROFONDEUR.			SUPERFICIE.								
			Arpents.	Perches.	Pieds.	Arpents.	Perches.	Pieds.	Arpents.	Perches.	Pieds.	£	s.	d.	£	s.	d.
		Village de St. Jean. Rue Grant, Côté Nord-Est.— (Suite.)															
1893	54	Compagnie du Champlain et du St. Laurent			72			144				40	0	0	1	0	0
1894	53	Virgil Titus			72			144				50	0	0	1	0	0
1895	52	George W. Farrar			72			144				50	0	0	1	0	0
1896	51	Do.			72			144				150	0	0	1	0	0
1897	134	Succession Isaac N. Sould			72			144				100	0	0	1	0	0
1898	135	Michael Whelan			72			144				50	0	0	1	0	0
1899	136	Do.			72			144				200	0	0	1	0	0
1900	137	Do.			72			144				50	0	0	1	0	0
1901	138	John Murphy			72			144				75	0	0	1	0	0
1902	139	L. A. Moreau			72			144				30	0	0	1	0	0
1903	140	Do.			72			144				150	0	0	1	0	0
1904	148	Succession P. P. Démaray			72			72				75	0	0	0	10	0
1905	"	Jean Bte. Courtemanche			72			36				75	0	0	0	5	0
1906	"	Succession P. P. Démaray			72			36				75	0	0	0	5	0
1907	149	Do.			72			36				15	0	0	0	5	0
1908	"	Do.			72			72				15	0	0	0	10	0
1909	"	Jean Bte. Courtemanche			72			36				10	0	0	0	5	0
1910	150	Laurent Pepin			72			144				100	0	0	1	0	0
1911	151	Thomas McGuire			72			144				30	0	0	1	0	0
1912	152	Joseph Langlois			72			144				150	0	0	1	0	0
1913	153	François Marchand			72			144				30	0	0	1	0	0
1914	154	Do.			72			144				30	0	0	1	0	0
1915	162	Le Baron Grant			72			144				.....			.....		
1916	163	Do.			72			144				.....			.....		
1917	164	Alexis Richard			72			144				100	0	0	1	0	0
1918	165	Pierre Lacoste			72			72				60	0	0	0	10	0
1919	"	Julien Boudreau			36			72				25	0	0	0	5	0
1920	"	Amable Lussier			36			72				7	10	0	0	5	0
1921	166	Joseph Laliberté, père			72			144				60	0	0	1	0	0
1922	167	Le Baron Grant			72			144				.....			.....		
1923	168	Succession P. P. Démaray			72			72				100	0	0	0	10	0
1924	"	Olivier Lambert			72			72				75	0	0	0	10	0
1925	214	Octave Paquet			72			144				150	0	0	1	0	0
1926	215	Jacques Boudreau			72			144				25	0	0	1	0	0
1927	216	Joseph Durocher			72			144				125	0	0	1	0	0

No. de référence.	No. du Plan.	NOMS DES CENSITAIRES.	ÉTENDUE DE LA CONCESSION OU DU TERRAIN POSSÉDÉ. FRONT. Arpents.	Perches.	Pieds.	PROFONDEUR. Arpents.	Perches.	Pieds.	SUPERFICIE. Arpents.	Perches.	Pieds.	Emplacements ou Lots à bâtir, ou pour d'autres fins que pour des fins agricoles. VALEUR. £ s. d.	Montant de la Rente Constituée à être payée par le Censitaire. £ s. d.	Voyez référence au lots.
		Village de St. Jean. Rue Grant, Côté Nord-Est.— (Suite.)												
1928	217	Joseph Durand			72			144				10 0 0	1 0 0	
1929	218	Le Baron Grant			72			144				.....	.....	
1930	219	Do.			72			144				.....	.....	
1931	220	Do.			72			144				.....	.....	
1932	221	Do.			72			144				.....	.....	
1933	222	Do.			41 39			141				.....	.....	
		Rue Grant, Côté Sud-Ouest.												
1934	279	Charles S. Peirce			72			180				50 0 0	1 5 0	
1935	278	John Hibbard			72			180				200 0 0	1 5 0	
1936	277	Do.			72			180				50 0 0	1 5 0	
1937	276	Do.			72			180				50 0 0	1 5 0	
1938	275	Le Baron Grant							29	320		.....	.....	
1939	269	James Springle			72			180				40 0 0	1 5 0	
1940	268	Do.			72			180				40 0 0	1 5 0	
1941	267	Demoiselle Gugy			72			180				150 0 0	1 5 0	
1942	266	Eusèbe Dupont			72			180				200 0 0	1 5 0	
1943	265	George Rice et Benjamin Vaughan			72			180				350 0 0	1 5 0	
1944		La Fabrique de St. Jean l'Evangéliste			360			360				.....	1 10 1	
1945	247	Joseph Hébert			72			180				125 0 0	1 5 0	
1946	246	Pierre Lanoue et Eusèbe Bourgeois			72			180				65 0 0	1 5 0	
1947	245	François Durocher			72			180				60 0 0	1 5 0	
1948	244	Le Baron Grant			72			180				.....	.....	
1949	243	Do.			72			180				.....	.....	
1950	242	Do.			72			180				.....	.....	
1951	241	Hubert Lafaille			72			180				100 0 0	1 5 0	
1952	231	Louis Victor Fréchette			72			90				150 0 0	0 12 6	
1953	"	Emérance Caillé dit Biscornet			72			90				50 0 0	0 12 6	
1954	230	Antoine Girard			72			180 174				125 0 0	1 5 0	
1955	229	Joseph Phaneuf			36			174				40 0 0	0 10 0	
1956	"	Michel Ménard			36			174				40 0 0	0 10 0	
1957	228	Le Baron Grant			72			168				.....	.....	
1958	227	Do.			72			162				.....	.....	

No. de référence	No. du Plan.	NOMS DES CENSITAIRES.	ÉTENDUE DE LA CONCESSION OU DU TERRAIN POSSÉDÉ. FRONT. Arpents	Perches	Pieds.	PROFONDEUR. Arpents.	Perches	Pieds.	SUPERFICIE. Arpents.	Perches	Pieds.	Emplacements ou Lots à bâtir, ou pour d'autres fins que pour des fins agricoles. VALEUR. £ s. d.	Montant de la Rente Constituée à raison de Cens. £ s. d.
		Village de St. Jean. Rue Grant, Côté Sud-Ouest.— (Suite.)											
1959	226	Le Baron Grant			72			156					
1960	225	Do.			72			150					
1961	224	Do.			72			144					
		Rue Jean, Côté Nord-Est.—											
1962	284	L'Eglise Anglicane			72			180					1 0 0
1963	283	Do.			72			180					1 0 0
1964	282	Le Baron Grant			72			180					
1965	281	Do.			72			180					
1966	280	Do.			72			180					
1967	O	Succession P. P. Démaray, (*en pointe*)										50 0 0	0 2 6
1968	274	Daniel Mandigo			73			72				100 0 0	0 10 0
1969	"	Joseph Masson			72			72				25 0 0	0 10 0
1970	"	Succession [illegible] Bonin			72			36				15 0 0	0 5 0
1971	273	Thomas [illegible] Dixon			72			180				250 0 0	1 5 0
1972	272	Michael Whelan			36			180				25 0 0	0 12 6
1973	"	Joseph Bower			36			180				10 0 0	0 12 6
1974	271	Eusèbe Dupont			36			180				80 0 0	0 12 6
1975	"	Joseph Dupont			36			180				80 0 0	0 12 6
1976	270	Succession Tilly Rice			72			180				75 0 0	1 5 0
		Rue Jean, Côté Sud-Ouest.											
1977	392	Smith & Wilkins			108			144				20 0 0	1 5 0
1978	391	Do.			72			144				20 0 0	1 0 0
1979	390	Do.			72			144				20 0 0	1 0 0
1980	389	Do.			72			144				20 0 0	1 0 0
1981	388	Do.			72			144				20 0 0	1 0 0
1982	376	Do.			72			144				20 0 0	1 0 0
1983	377	Do.			72			144				20 0 0	1 0 0
1984	378	Do.			72			144				20 0 0	1 0 0
1985	379	Do.			72			144				20 0 0	1 0 0
1986	310	Do.			288			504				750 0 0	6 0 0
1987	318	Henry Gillespie			72			144				20 0 0	1 0 0
1988	319	Do.			72			144				60 0 0	1 0 0
1989	320	Do.			36			144				20 0 0	0 10 0

Nos. des concessions.	No. du Plan.	NOMS DES CENSITAIRES.	ÉTENDUE DE LA CONCESSION OU DU TERRAIN POSSÉDÉ. FRONT. Arpents.	Perches.	Pieds.	PROFONDEUR. Arpents.	Perches.	Pieds.	SUPERFICIE. Arpents.	Perches.	Pieds.	Emplacements ou Lots à bâtir, ou pour d'autres fins que pour des fins agricoles. VALEUR. £ s. d.	Montant de la Rente Constituée à être payée par le Censitaire. £ s. d.	Voyez références au bas.
		Village de St. Jean. Rue Jean, Côté Sud-Ouest.— (Suite.)												
1990	320	Joseph Guilmette				36			144			80 0 0	0 10 0	
1991	321	Léon Parent				72			144			80 0 0	1 0 0	
1992	322	Modeste Dufresne				36			144			125 0 0	0 10 0	
1993	323	Charles Boivin				36			144			60 0 0	0 10 0	
		Rue Albert, Côté Est.												
1994	393	Smith & Wilkins				108			144			20 0 0	1 5 0	
1995	394	Do.				72			144			20 0 0	1 0 0	
1996	395	Do.				72			144			20 0 9	1 0 0	
1997	396	Do.				72			144			20 0 0	1 0 0	
1998	397	Do.				72			144			20 0 0	1 0 0	
		Rue Jacques ou Chemin de Bernier, Côté Sud.												
1999	260	Rice & Vaughan				72			144			20 0 0	1 0 0	
2000	261	Do.				72			144			20 0 0	1 0 0	
2001	262	Do.				36			144			10 0 0	0 10 0	
2002	"	Elizabeth Bourgeois				36			144			60 0 0	0 10 0	
2003	263	Succession J. Bte. Bourgeois				72			144			30 0 0	1 0 0	
2004	264	Do.				72			144			30 0 0	1 0 0	
2005	285	Pierre Frenière				36			72			100 0 0	0 10 0	
2006	"	Pierre Frenière, fils				36			72			140 0 0	0 5 0	
2007	"	Stanislas Lessart				36			72			75 0 0	0 5 0	
2008	"	Joseph Hilaire Frenière				72			36			25 0 0	0 5 0	
2009	286	Charles Roy, fils				36			144			75 0 0	0 5 0	
2010	"	François Faille				18			144			10 0 0	0 10 0	
2011	"	Léon Rousseau				18			144			90 0 0	0 5 0	
2012	287	Joseph Lanoue				72			144			30 0 0	1 0 0	
2013	288	Julien Couache				72			108			125 0 0	0 15 0	
2014	"	André Guilmette				72			36			60 0 0	0 5 0	
2015	293	Edouard Bourgeois				72			72			100 0 0	0 10 0	
2016	"	Pierre Marceoux				72			36			60 0 0	0 5 0	
2017	"	Louis Fréchette				72			36			75 0 0	0 5 0	
2018	294	Julien Lussier				36			144			75 0 0	0 10 0	
2019	"	Ambroise Coulombe				36			144			75 0 0	0 10 0	
2020	295	François Guilmette				36			144			100 0 0	0 10 0	
2021	"	Henri Thibodeau				36			144			75 0 0	0 10 0	

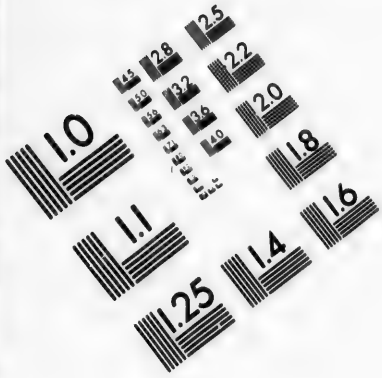

IMAGE EVALUATION TEST TARGET (MT-3)

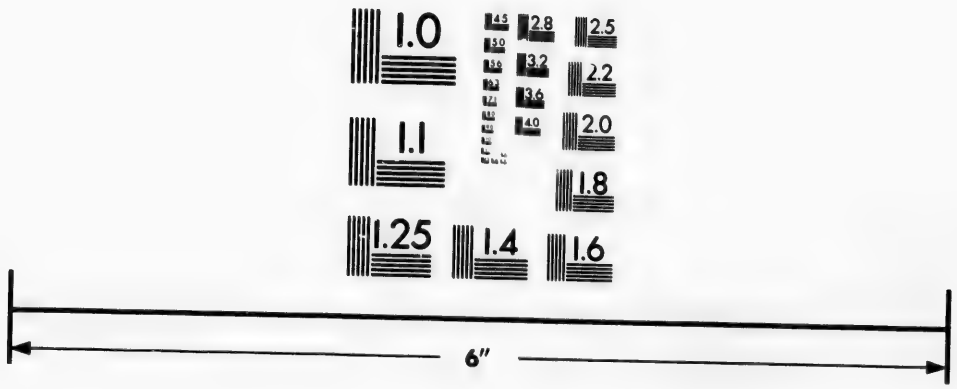

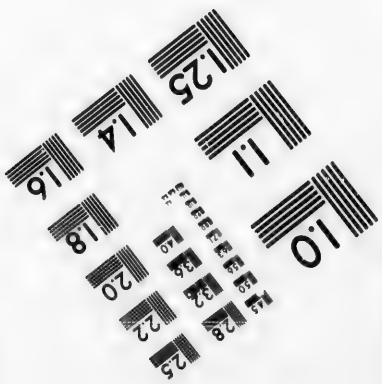

Photographic Sciences Corporation

23 WEST MAIN STREET
WEBSTER, N.Y. 14580
(716) 872-4503

No. de référence.	No. du Plan.	NOMS DES CENSITAIRES.	ÉTENDUE DE LA CONCESSION OU DU TERRAIN POSSÉDÉ. FRONT. Arpents.	Perches.	Pieds.	PROFONDEUR. Arpents.	Perches.	Pieds.	SUPERFICIE. Arpents.	Perches.	Pieds.	Emplacements ou Lots à bâtir, ou pour d'autres fins que pour des fins agricoles. VALEUR. £ s. d.	Montant de la Rente Constituée à être payée par le Censitaire. £ s. d.
		Village de St. Jean. Rue Jacques ou Chemin de Bernier, Côté Sud.—(Suite.)											
2022	296	Joseph Tremblay, fils			36			144				75 0 0	0 10 0
2023	"	Moïse Nadeau			36			144				75 0 0	0 10 0
2024	301	Theodore Towner			36			144				75 0 0	0 10 0
2025	"	Ambroise Coulombe			36			144				75 0 0	0 10 0
2026	302	Catherine Coupal			36			144				75 0 0	0 10 0
2027	"	Marguerite Coupal			36			144				75 0 0	0 10 0
2028	303	André Guilmette, fils			72			144				75 0 0	1 0 0
2029	304	Michel Patenaude			72			144				75 0 0	1 0 0
2030	309	Joseph Patenaude			36			144 / 72				75 0 0	0 15 0
2031	"	Médard Richard			36			72				80 0 0	0 5 0
2032	311	James Bissett			72							20 0 0	0 13 4
2033	312	Do.			72							17 10 0	0 8 4
2034	313	Do.			72							12 10 0	0 8 8
		Rue Jacques ou Chemin de Bernier, Côté Nord.											
2035	225	Olivier Chris. Brouillet			72			144				25 0 0	1 0 0
2036	256	Do.			36			144				175 0 0	0 10 0
2037	"	Jean Bte. Dubois			36			144				100 0 0	0 10 0
2038	257	Pierre Monbleau			36			144				100 0 0	0 10 0
2039	"	Pierre Hébert			36			144				50 0 0	0 10 0
2040	258	Veuve C. Perrault			36			144				100 0 0	0 10 0
2041	"	Veuve Amable Lussier			36			144				125 0 0	0 10 0
2042	259	Joseph Longtin			36			144				100 0 0	0 10 0
2043	"	Amable Lussier, fils			36			144				60 0 0	0 10 0
2044	289	Léonard Gaudreau			36			144 / 72				125 0 0	0 15 0
2045	"	Jean L. Germain			36			72				50 0 0	0 5 0
2046	290	Alfred Lussier			36			144				75 0 0	0 10 0
2047	"	François Denis			36			144				20 0 0	0 10 0
2048	291	Louis Foirant			36			144				50 0 0	0 10 0
2049	"	Louis Blanchet			36			144				25 0 0	0 10 0
2050	292	Do.			36			144				100 0 0	0 10 0
2051	"	Thomas Boissonnault			36			144				125 0 0	0 10 0
2052	297	Isaac Lafleur			72			144				100 0 0	0 10 0
2053	"	Louis Morin			36			144				50 0 0	0 10 0

No. du référence vers.	No. du Plan.	NOMS DES CENSITAIRES.	ÉTENDUE DE LA CONCESSION OU DU TERRAIN POSSÉDÉ. FRONT. Arpents.	Perches.	Pieds.	PROFONDEUR. Arpents.	Perches.	Pieds.	SUPERFICIE. Arpents.	Perches.	Pieds.	Emplacements ou Lots à bâtir, ou pour d'autres fins que pour des fins agricoles. VALEUR. £ s. d.	Montant de la Rente Constituée à être payée par le Censitaire. £ s. d.	Voyez renvoie au bas.
		Village de St. Jean. Rue Jacques ou Chemin de Bernier, Côté Nord.—(Suite.)												
2054	298	Théophile Brault			36			144				50 0 0	0 10 0	
2055	"	Pierre Paré			36			144				75 0 0	0 10 0	
2056	299	François et Désiré Guilmette			72			144				160 0 0	1 0 0	
2057	300	Etienne Bourdeau			36			144				80 0 0	0 10 0	
2058	"	Dominique Trahan			36			144				100 0 0	0 10 0	
2059	305	Jean Phaneuf			72			108				100 0 0	0 15 0	
2060	"	Théodore Brouillet			72			36				50 0 0	0 5 0	
2061	306	Louis Vallière, père			36			144				50 0 0	0 10 0	
2062	"	Le Baron Grant			36			144				.....	.....	
2063	307	Do.			72			144				.....	.....	
2064	308	François Hébert			72			144				50 0 0	1 0 0	
2065	314	Le Baron Grant			72			144				.....	.....	
2066	315	Do.			72			144				.....	.....	
2067	316	Do.			72			144				.....	.....	
2068	317	Moïse Cheffers			72			144				200 0 0	1 0 0	
2069		Compagnie du Champlain et du St. Laurent							6	60		.....	17 6 8	
2070		Do.							9	42		.....	1 10 0	
		Rue du Milieu, Côté Sud.												
2071	1	Succession P. P. Démaray	1		3							100 0 0	0 0 7½	
2072	2	François Bourassa, fils	1		3							50 0 0	0 0 7½	
2073	3	Succession P. P. Démaray	1		3							40 0 0	0 0 7½	
2074	4	François Marchand	1		3							60 0 0	0 0 7½	
2075	5	Do.	1		3							60 0 0	0 0 7½	
2076	6	Do.	1		3							60 0 0	0 0 7½	
2077	7	Do.	1		3							60 0 0	0 0 7½	
2078	8	Do.	1		3							60 0 0	0 0 7½	
2079	9	André Monbleau	1		3							50 0 0	0 0 7½	
2080	10	Charles S. Peirce	1		3							30 0 0	0 0 7½	
2081	11	Benjamin Burland	1		3							40 0 0	0 0 7½	
2082	12	Do.	1		3							40 0 0	1 0 7½	
2083	13	Albert Rounds	1		3							40 0 0	0 0 7½	
2084	14	Do.	1		3							70 0 0	0 0 7½	
2085	15	Nelson Mott et Curtis Pattee	1		3							30 0 0	0 0 7½	
2086	16	Albert Rounds	1		3							40 0 0	0 0 7½	

No. de référence	No. du Plan.	NOMS DES CENSITAIRES.	ÉTENDUE DE LA CONCESSION OU DU TERRAIN POSSÉDÉ. FRONT. Arpents.	P. rolues.	Pieds.	PROFONDEUR. Arpents.	Perches.	Pieds.	SUPERFICIE. Arpents.	Perches.	Pieds.	Emplacements ou Lots à bâtir, ou pour d'autres fins que pour des fins agricoles. VALEUR. £	s.	d.	Montant de la Rente Constituée à être payée par le Censitaire £	s.	d.	Lots réservés au Domaine
		Village de St. Jean. Rue du Milieu, Côté Sud.— (Suite.)																
2087	17	Albert Rounds	1			3						30	0	0	0	0	7½	
2088	18	Fabien Lefebvre	1			3						40	0	0	0	0	7½	
2089	19	Do.	1			3						40	0	0	0	0	7½	
2090	20	Alexandre Nadeau	1			3						25	0	0	0	0	7½	
2091	21	Do.	1			3						25	0	0	0	0	7½	
2092	22	Do.	1			3						25	0	0	0	0	7½	
2093	23	Clément Roussin	1			3						25	0	0	0	0	7½	
2094	24	Edouard Bourgeois							2½			20	0	0	0	0	7½	
		Rue du Milieu, Côté Nord.																
2095	1	Succession Monie	1			3						40	0	0	0	0	7½	
2096	2	André Gagnon	1			3						40	0	0	0	0	7½	
2097	3	Thomas Riley	1			3						40	0	0	0	0	7½	
2098	4	Do.	1			3						40	0	0	0	0	7½	
2099	5	William Bourne	1			3						40	0	0	0	0	7½	
2100	6	Joseph Delagrave	1			3						40	0	0	0	0	7½	
2101	7	Do.	1			3						40	0	0	0	0	7½	
2102	8	Thomas McGuire	1			3							0	0	0	0	7½	
2103	9	Abraham Pearson	1			3							0	0	0	0	7½	
2104	10	Julie Rousse	1			3						30	0	0	0	0	7½	
2105	11	Do.	1			3						30	0	0	0	0	7½	
2106	12	Joseph Delagrave	1			3						30	0	0	0	0	7½	
2107	13	Joseph Hébert	1			3						30	0	0	0	0	7½	
2108	14	Succession Charles Spooner	1			3						30	0	0	0	0	7½	
2109	15	Do.	1			3						30	0	0	0	0	7½	
2110	16	Joseph Bissonet	1			3						30	0	0	0	0	7½	
2111	17	François Gagné	1			3						30	0	0	0	0	7½	
2112	18	Succession John Rossiter	1			3						30	0	0	0	0	7½	
2113	19	Fabien Lefebvre	1			3						30	0	0	0	0	7½	
2114	20	Do.	1			3						30	0	0	0	0	7½	
2115	21	Succession John Rossiter	1			3						30	0	0	0	0	7½	
2116	22	Charles Fréchette	1			3						30	0	0	0	0	7½	
2117	23	Louis Dubois	1			3						30	0	0	0	0	7½	
2118	24	Do.							3½			32	10	0	0	0	7½	

No. de référence.	No. du Plan.	NOMS DES CENSITAIRES.	ÉTENDUE DE LA CONCESSION OU DU TERRAIN POSSÉDÉ. FRONT. Arpents.	Perches.	Pieds.	PROFONDEUR. Arpents.	Perches.	Pieds.	SUPERFICIE. Arpents.	Perches.	Pieds.	Emplacements ou Lots à bâtir, ou pour d'autres fins que pour des fins agricoles. VALEUR £	s.	d.	Montant de la Rente Constituée à être payée par le Censitaire. £	s.	d.	Voyez référence au bas
		Village de St. Jean. Rue du Milieu, Côté Sud.																
2119	1	Clément Roussin		53 / 84			247 / 205					100	0	0	0	0	1	
2120	1	Joseph Félix Côté		31			70					200	0	0	0	0	1	
2121	2	William Bourne		84			226 / 236					500	0	0	0	0	1	
2122	3	Do.		84			226 / 216					60	0	0	0	0	1	
2123	4	Pierre et Narcisse Plantier		84			216 / 206					100	0	0	0	0	1	
2124	5	François Marchand		84			206 / 196					25	0	0	0	0	1	
2125	6	Do.		84			196 / 187					25	0	0	0	0	1	
2126	7	Do.		84			247					100	0	0	0	0	1	
2127	8	William Bourne		84			247					40	0	0	0	0	1	
2128	9	André Monbleau		84			247					50	0	0	0	0	1	
2129	10	Fabien Lefebvre		84			247					50	0	0	0	0	1	
2130	11	Benjamin Burland		84			247					25	0	0	0	0	1	
2131	12	Philip McGinnis		84			247					40	0	0	0	0	1	
2132	"	Charles Fréchette		84			90					25	0	0	0	0	1	
2133	"	John Howie		84			30					25	0	0	0	0	1	
2134	"	Noël Clément		84			36					25	0	0	0	0	1	
2135	13	Nelson Mott et Curtis Pattee		84			91					25	0	0	0	0	1	
2136	14	Succession Jacques Blain		84			247					30	0	0	0	0	1	
2137	15	François Chauvin		84			247					30	0	0	0	0	1	
2138	16	Albert Rounds		84			247					30	0	0	0	0	1	
2139	17	Edouard Sylvestre		84			247					15	0	0	0	0	1	
2140	"	Laurent Roy		84			247					20	0	0	0	0	1	
2141	18	Eusèbe Monbleau		84			247					30	0	0	0	0	1	
2142	19	Louis Lefebvre		84			247					50	0	0	0	0	1	
2143	20	Benjamin Burland		84			247					25	0	0	0	0	1	
2144	21	Do.		84			247					20	0	0	0	0	1	
2145	22	Clément Roussin		84			247					20	0	0	0	0	1	
2146	23	Do.		84			247					50	0	0	0	0	1	
2147	24	Ambroise Gagnon		84			247					25	0	0	0	0	1	

No. de référence.	No. du Plan.	NOMS DES CENSITAIRES.	ÉTENDUE DE LA CONCESSION OU DU TERRAIN POSSÉDÉ. FRONT. Arpents.	Perches.	Pieds.	PROFONDEUR. Arpents.	Perches.	Pieds.	SUPERFICIE. Arpents.	Perches.	Pieds.	Emplacements ou Lots à bâtir, ou pour d'autres fins que pour des fins agricoles. VALEUR. £ s. d.	Montant de la Rente Constituée à être payée par le Censitaire. £ s. d.
		Village de St. Jean. Rue du Milieu, Côté Nord.											
2148	1	Succession James Noxon....	...	...	84	...	126 / 134		...	...		40 0 0	0 0 1
2149	2	André Dénoyer dit Desmarais.	...	...	42	...	134 / 139		...	...		25 0 0	0 0 1
2150	"	—— Durocher.....	...	...	42	...	139 / 144		...	...		15 0 0	0 0 1
2151	3	Jane Davis.....	...	...	84	...	144 / 154		...	...		35 0 0	0 0 1
2152	4	Do.	...	...	84	...	154 / 164		...	...		15 0 0	0 0 1
2153	5	Charles Marchand.....	...	...	84	...	164 / 174		...	...		20 0 0	0 0 1
2154	6	Do.	...	...	84	...	174 / 184		...	...		20 0 0	0 0 1
2155	7	Héritiers Nicolas Monie.....	...	...	84	...	247		...	...		25 0 0	0 0 1
2156	8	Thomas McGuire.....	...	...	84	...	247		...	...		20 0 0	0 0 1
2157	9	Benjamin Burland.....	...	...	84	...	247		...	...		20 0 0	0 0 1
2158	10	Julie Rousse.....	...	...	84	...	247		...	...		20 0 0	0 0 1
2159	11	Do.	...	...	84	...	247		...	...		20 0 0	0 0 1
2160	12	Joseph Rousseau.....	...	...	84	...	51		...	...		30 0 0	.....
2161	"	Héritiers Dumas.....	...	...	84	...	36		...	...		30 0 0	0 0 1
2162	"	Louis Coulombe.....	...	...	84	...	36		...	...		30 0 0	0 0 1
2163	12	François Gagné, fils.....	...	...	84	...	62		...	...		30 0 0	0 0 1
2164	"	François Gagné, père.....	...	...	84	...	62		...	...		30 0 0	.....
2165	13	Louis Durand.....	...	...	84	...	27		...	...		30 0 0	0 0 1
2166	14	Alexis Cartier.....	...	...	42	...	247		...	...		50 0 0	0 0 1
2167	"	Veuve Félix Cartier.....	...	...	42	...	247		...	...		25 0 0	.....
2168	15	T. Octave Coulombe.....	...	...	42	...	247		...	...		25 0 0	0 0 1
2169	"	François Marchand.....	...	...	42	...	247		...	...		15 0 0	0 0 1
2170	16	Antoine Demers.....	...	...	84	...	247		...	...		25 0 0	0 0 1
2171	17	André Gagnon.....	...	...	84	...	247		...	...		30 0 0	0 0 1
2172	18	Succession John Rossiter....	...	...	84	...	247		...	...		20 0 0	0 0 1
2173	19	Fabien Lefebvre.....	...	...	84	...	247		...	...		25 0 0	0 0 1
2174	20	Charles Langelier.....	...	...	84	...	247		...	...		25 0 0	0 0 1
2175	21	Succession John Rossiter....	...	...	84	...	247		...	...		20 0 0	0 0 1
2176	22	Charles Fréchette.....	...	...	84	...	247		...	...		50 0 0	0 0 1
2177	23	Jacques Ranger.....	...	...	84	...	247		...	...		20 0 0	0 0 1
2178	24	Do.	...	...	84	...	247		...	...		20 0 0	0 0 1

No. de référence.	No. du Terrier.	NOMS DES CENSITAIRES.	ÉTENDUE DE LA CONCESSION OU DU TERRAIN POSSÉDÉ. FRONT. Arpents.	Perches.	Pieds.	PROFONDEUR. Arpents.	Perches.	Pieds.	SUPERFICIE. Arpents.	Perches.	Pieds.	Emplacements ou Lots à bâtir, ou pour d'autres fins que pour des fins agricoles. VALEUR. £ s. d.	Montant de la Rente Constituée à être payée par le Censitaire. £ s. d.	Voyez référence au bas.
		Paroisse de St. Jean l'Evangéliste. Première Concession sur la Rivière Richelieu.												
2179		Herman Vaughan	6	...	12	30	...	...	182	...	...	.....	1 13 6¾	
2180		Héritiers P. P. Démarny	2	...	...	30	...	...	60	...	...	.....	0 11 1½	
2181		C. J. J. Grant	1	...	...	26	...	...	26	...	...	.....	0 4 9¾	
2182		Louis Dupuis	{ ...	342	...	{			...	...	...	20 0 0	0 2 1½	
2183		Edward & Duncan McDonald	{ ...	270	...	{	108		...	...	...			
2184		John Wood	...	...	...	...	...	...	3	46	...	80 0 0	.....	
2185		——— Levicount	...	...	...	...	...	...	1	19	...	30 0 0	.....	
2186		Etienne Fréchette	3	...	...	30	...	...	90	...	...	.....	0 16 8	
2187		Henriette Drolet, épouse de F. H. Marchand	1	8	9	30	...	...	55	50	...	.....	0 10 2¾	
2188		François Marchand	1	8	4	30	...	...	51	61	36	.....	0 10 1¼	
2189		Hyacinthe Gervais	2	...	3	30	...	...	60	50	...	.....	0 11 1½	
2190		Charles Marchand	2	...	...	30	...	...	60	...	...	.....	0 11 1½	
2191		Félix Marchand	7	...	...	30	...	...	210	...	...	.....	1 19 0½	
2192		Charles Baldwin, *ès qualité*	6	...	...	30	...	...	180	...	...	.....	1 13 3	
2193		Jacques Gervais	3	...	...	30	...	...	90	...	...	.....	0 16 7½	
2194		Do.	...	5	...	30	...	...	15	...	...	.....	0 2 9¼	
2195		——— Laframboise	...	3	13½	30	...	...	11	25	...	.....	0 2 0½	
2196		Isidore Charland	1	2	9	30	...	...	37	50	...	.....	0 6 10	
2197		Charles Marchand	2	...	...	30	...	...	60	...	...	.....	0 11 1½	
2198		Do.	1	5	...	30	...	...	45	...	...	.....	1 2 0½	
2199		Louis Fréchette	2	5	...	30	...	...	75	...	...	.....	0 13 10¼	
			3	...	...	30	...	...	90	...	...	.....	0 16 7½	
		Paroisse de St. Luc. Première Concession sur la Rivière Richelieu.												
2200		Louis Beaudoin	...	...	126	...	...	126	...	...	...	4 0 0	0 0 1½	
2201		Isidore Charland	...	...	180	...	...	180	...	...	...	10 0 0	0 0 2½	
2202		Veuve Jean Bte. Melançon	...	...	180	...	...	180	...	...	...	6 0 0	0 0 2½	
2203		Joseph Tremblay	1	...	...	10	...	...	10	...	...	.....	0 1 10½	
2204		François Duquet	1	...	...	2	...	...	2	...	...	6 0 0	0 0 5¼	
2205		Pierre Amiot	1	...	...	2	...	...	2	...	...	4 0 0	0 0 5¼	
2206		Louis Benoit	1	...	...	18	...	...	18	...	...	.....	0 3 4¼	
2207		Joseph Amiot	{ 2	...	...	4	9	...	{			.....	0 4 1¾	
			{ ...	...	...	2	...	...	{					
			{ 1	5	...	3	5	...	22	20	...			
			{ ...	...	...	5	9	...	{					

No. de référence.	No. du Terrier.	NOMS DES CENSITAIRES.	ÉTENDUE DE LA CONCESSION OU DU TERRAIN POSSÉDÉ. FRONT. Arpents.	Perches.	Pieds.	PROFONDEUR. Arpents.	Perches.	Pieds.	SUPERFICIE. Arpents.	Perches.	Pieds.	Emplacements ou Lots à bâtir, ou pour d'autres fins que pour des fins agricoles. VALEUR. £ s. d.	Montant de la Rente Constituée à être payée par le Censitaire. £ s. d.
		Paroisse de St. Luc. Première Concession sur la Rivière Richelieu.—(Suite.)											
2208		Henry Philipps			90			360				6 0 0	0 0 2
2209		Joseph Lacoste, *ès qualité*	3	1	15	30			95	50			0 17 6
2210		François Duquet	1	5		30			45				0 8 3
2211		François Lanciau	1	5	9	30			46	50			0 8 6
2212		Louis Benoit		3	13½	28	5		10	68	243		0 2 2
2213		Do.		3	13½	28	5		10	68	243		0 2 2
2214		Jacques Benoit		7	9	29	8 3		22	16			0 4 1
2215		Sophie Plante								32	162	2 0 0	0 0 1
2216		Nicolas Benoit		3	13	28	8		10	80			0 2 1
2217		Patrice Dupuis		3	13½	30			11	25			0 2 2
2218		Louis Dupuis		3	13½	27	7	14	10	42	81		0 2 0
2219		Do.		7 3	9 13½	2 27	2 7	2 14	12	8	108		0 2 3
2220		Michel Benoit		7	10	30			22	65	90		0 4 1
2221		Do.		7 5	10 2	15 15			34				0 5 10
2222		D.		7	9	15			11	25			0 2 1
2223		Pierre Benoit		7	10	30			22	66	216		0 4 1
2224		Isidore Charland	3 2			27 2			86				0 15 11
2225		Le Gouvernement, (*Terrain du Canal*)							4				0 0 9
2226		Moïse Moreau	3			30			90				0 16 7
2227		Héritiers George Shortley	3			30			90				0 16 7
2228		Jean Bte. Tremblay							58	50			0 9 8
2229		Héritiers George Shortley							9				0 1 8
2230		Hermine Drolet, épouse de Henri Laroeque							79				0 14 7
2231		Do.							124	75			1 2 9
2232		Do.	1	5	3	30 31	8	9	46	90	108		0 8 8
2233		Do.	1	5	8	30 30	8	9	46	99	27		0 8 8
2234		Frs. et J. Bte. Poirier	2			30			60				0 11 1
2235		Joseph Amiot	2		3	30			60	50			0 11 2
2236		John Murphy	2	9	12	30			89				0 16 5
2237		François Dupuis	4			30			120				1 2 2

Nos. de référence.	Nos. du Terrier.	NOMS DES CENSITAIRES.	ÉTENDUE DE LA CONCESSION OU DU TERRAIN POSSÉDÉ. FRONT. Arpents.	Perches.	Pieds.	PROFONDEUR. Arpents.	Perches.	Pieds.	SUPERFICIE. Arpents.	Perches.	Pieds.	Emplacements ou Lots à bâtir, ou pour d'autres fins que pour des fins agricoles. VALEUR. £ s. d.	Montant de la Rente Constituée à être payée par le Censitaire. £ s. d.	Voyez référence au bas.
		***Paroisse de St. Luc. Première Concession sur la Rivière Richelieu.*—(Suite.)**												
2238		François Dupuis		8	4	30			24	75			0 4 5½	
2239		Do.	3	1	14	30			95	40			0 17 4¼	
2240		François Papineau	4			30			120				1 2 2½	
2241		David Papineau	2			30			60				0 11 0½	
2242		Jos. et Chs. Benoit, *ès qualité*.	2	9	14	30			89	33	36		0 16 6¼	
2243		Antoine Dupuis	3			30			90				0 16 7½	
2244		Bazile Malhiot	5	7	11	28	2		81	11	27		0 15 1	
2245		Joseph Dupuis	1 3	5		30 1			46	50			0 3 2½	
2246		M. Louise Benoit, veuve J. Bte. Poirier, *ès qualité*.	2		16	30			62	66	216		0 3 5	
2247		François Bessette	1	9	14	26			51	42	162		0 4 4¾	
2248		Simon Renaud	1	9	14	5			9	90			0 0 10½	
		Seconde Concession sur la Rivière Richelieu.												
2249		Jean Bte. Monie	1 3	5		28 30	7		66	52	162		0 12 4	
2250		Nicolas Monie	1	5		28	8		43	20			0 7 11¾	
2251		Louis Laplante	2	9	15	34 35			103	2	162		0 18 11¼	
2252		Jean Bte. Raymond	1	5		32			48				0 8 6	
2253		Julien Audet	1	5		32			49				0 9 1¾	
2254		Héritiers Toussaint Demers							3				0 0 6¾	
2255		Jean Bte. Raymond	1	5		6			9				0 1 8¾	
2256		Moïse Mailloux	2 4	6	14	24 6			76				0 14 0¾	
2257		Louis Camille Vandal	1 ·	9	9	9 8			2	63	162		0 0 6¼	
2258		Jean Marie Boucher	1	8		30			54				0 10 1½	
2259		Théodore Péladeau	1 ·	5		12 13			18	75			0 3 5½	
2260		Jean Marie Boucher	·	1	15½	17 17	1	4½	3	18	81		0 0 6¾	
2261		Do.	·	16		17 17	1	15¾ 1	1	59	17		0 0 4¼	
2262		Augustin Darche	·	16		17 17	2	9 15¾	1	60	10¾		0 0 4¼	
2263		Do.	·	16½		17 17	3	2¼ 9	1	71	3½		0 0 4¼	

No. de référence.	No. du Terrier.	NOMS DES CENSITAIRES.	ÉTENDUE DE LA CONCESSION OU DU TERRAIN POSSÉDÉ. FRONT. Arpents.	Perches.	Pieds.	PROFONDEUR. Arpents.	Perches.	Pieds.	SUPERFICIE. Arpents.	Perches.	Pieds.	Emplacements ou Lots à bâtir, ou pour d'autres fins que pour des fins agricoles. VALEUR. £ s. d.	Montant de la Rente Constituée à être payée par le Censitaire. £ s. d.
		***Paroisse de St. Luc. Seconde Concession sur la Rivière Richelieu.*—(Suite.)**											
2264		Jean Marie Boucher.....	.	.	16 7/8	17	3	13 1/2	1	71	14 3/4	.....	0 0 4 1/4
			.	.	.	17	3	2 1/4					
2265		Augustin Darche.....	.	.	16 1/8	17	4	6 3/4	1	62	8	.....	0 0 4 1/4
			.	.	.	17	3	13 1/2					
2266		Jean Marie Boucher.....	.	8	7 1/8	18	.	.	14	93	2 1/4	.....	0 2 9 1/4
			.	.	.	17	4	6 3/4					
2267		Théodore Péladeau.....	3	.	.	30	.	.	90	.	.	.....	0 16 8
2268		Paschal Bessette.....	1	5	.	30	.	.	45	.	.	.....	0 8 3
2269		Do.	1	5	.	30	.	.	45	.	.	.....	0 8 3 1/4
2270		François Papineau.....	.	5	.	4	.	.	2	.	.	.....	0 0 4 3/4
2271		Elizabeth Harbec, épouse de Louis Papineau.....	2	5	.	4	.	.	10	.	.	.....	0 1 10 1/4
2272		David Papineau.....	.	.	.	20	2	9	60	37	162	.....	0 11 1 1/2
			3	.	.	20	.	.					
2273		Jérémie Loupret.....	.	.	.	.	.	.	1	.	.	6 0 0	0 0 2 1/4
2274		Charles Marier.....	1	5	.	30	.	.	45	.	.	.....	0 8 3 1/4
2275		Jérémie Loupret.....	1	5	.	30	.	.	45	.	.	.....	0 8 3 1/4
2276		Elizabeth Harbec, épouse de Louis Papineau.....	7	5	.	3	.	.	116	81	81	.....	1 0 6 1/2
			3	.	.	2	5	.					
			3	.	.	26	5	.					
2277		Bazile Malhiot.....	3	.	.	30	.	.	90	.	.	.....	0 16 7 1/2
2278		François Domé.....	.	.	.	.	.	.	4	.	.	.....	0 0 9
2279		Jean Bte. Moreau.....	3	.	.	29	.	.	91	50	.	.....	0 16 10
			4	5	.	1	.	.					
2280		François Papineau.....	1	5	.	30	.	.	45	.	.	.....	0 8 4 1/2
2281		Jean Bte. Papineau.....	1	5	.	30	.	.	45	.	.	.....	0 8 3 1/2
2282		Do.	3	.	.	30	.	.	90	.	.	.....	0 16 7 1/2
2283		Jean Bte. Moreau.....	6	1	.	30	6	.	100	98	.	.....	0 18 7
			.	5	.	.	.	.					
2284		Pierre Bessette.....	2	.	.	30	.	.	60	.	.	.....	0 11 1 1/2
		Troisième Concession sur la Rivière Richelieu.											
2285		Louis Camille Vandal.....	8	2	.	30	.	.	138	23	.	.....	1 5 5 1/2
			1	.	.	30	1	.					
2286		Jean Bte. Moreau.....	2	9	12	30	.	.	89	.	.	.....	0 16 5 1/2
2287		Veuve Alexandre Molleur *et al.*	6	.	.	6	.	.	144	.	.	.....	1 6 8
			4	5	.	24	.	.					
2288		Héritiers Alexandre Molleur..	.	.	.	.	.	.	26	50	.	.....	0 4 9 1/4
2289		Héritiers Am. Demers.....	.	.	.	.	.	.	18	50	.	.....	0 3 4
2290		David Papineau.....	3	.	.	2	3	12	7	10	.	.....	0 1 3 1/2

No. de référence.	No. du Terrier.	NOMS DES CENSITAIRES.	ÉTENDUE DE LA CONCESSION OU DU TERRAIN POSSÉDÉ. FRONT. Arpents.	Perches.	Pieds.	PROFONDEUR. Arpents.	Perches.	Pieds.	SUPERFICIE. Arpents.	Perches.	Pieds.	Emplacements ou Lots à bâtir, ou pour d'autres fins que pour des fins agricoles. VALEUR. £ s. d.	Montant de la Rente Constituée à être payée par le Censitaire. £ s. d.	Voyez référence au bas.
		***Paroisse de St. Luc. Troisième Concession sur la Rivière Richelieu.*—(Suite.)**												
2291		——— Raymond	3			27	6	6	83	20			0 15 3¼	
2292		Théodore Péladeau	2	9	16	30			89	66	216		0 16 4	
2293		Charles Marcil	2		6	30			61				0 11 2	
2294		Bazile Malhiot	1		3	30			30	50			0 5 7	
2295		Héritiers Moses Hart	6 3 5 / 9 5 12			30			223	50			2 1 2	
2296		David Ménard	2			30			60				0 11 1	
2297		Louis Brosseau	1			30			30				0 5 6½	
2298		James Walcott	4			30			120				1 2 2	
2299		Jean Bte. Raymond	1			14			14				0 2 7	
2300		Julien Lamoureux	2			33	8		67	60			0 2 11½	
2301		Alexis Lamoureux	1			33	8		33	80			0 1 4½	
2302		Noël Raymond	3			30			90				0 8 0½	
		Isles Ste. Thérèse.												
2303		Frs. Xavier Monjeon							124	95			1 3 0½	
2304		Jacques Renaud, fils	/ 3			18	2		52	35			0 10 1¾	
2305		Jacques Renaud	2			18	2		36	40			0 6 8¼	
2306		Josephte Decelles, veuve Jacques Benoit	1			20			20				0 3 8½	
2307		François Dupuis	1			18			18				0 3 3½	
2308		Do.	2			20			40				0 7 4½	
2309		Veuve Jacques Renaud	1	4	9	18	6		28	43	162		0 5 2	
2310		Do.	1	5		19			28	50			0 5 3¾	
2311		Isidore Benoit	/ 3		9	18	6		52	76	162		0 9 8¾	
2312		Louis Boucher	/ 2	9	9	16			43	7			0 7 11¼	
2313		Joseph Dupuis	2			13			26				0 4 9¼	
2314		François Poirier	2			13			26				0 4 9¼	
		Concession du Côteau et de la Savanne.												
2315		Isidore Guyon							1	10		18 0 0	0 0 2½	
2316		Julien Audet							25	84			0 4 9¾	
2317		Julien Bourdeau							1			22 0 0	0 0 2½	

No. de référence	No. du Terrier.	NOMS DES CENSITAIRES.	ÉTENDUE DE LA CONCESSION OU DU TERRAIN POSSÉDÉ. FRONT. Arpents.	Perches.	Pieds.	PROFONDEUR. Arpents.	Perches.	Pieds.	SUPERFICIE. Arpents.	Perches.	Pieds.	Emplacements ou Lots à bâtir, ou pour d'autres fins que pour des fins agricoles. VALEUR. £ s. d.	Montant de la Rente Constituée à être payée par ce Censitaire. £ s. d.
		Paroisse de St. Luc. Concession du Côteau et de la Savanne.—(Suite.)											
2318		Jean Bte. Tremblay	...	...	...	...	...	...	35	65	...	.....	0 6 8
2319		Albert Benoit	. 6 ...			1 ...			15	18	...	.....	0 2 9
			3 ...			...							
			2 4 ...			8 9.							
			3 ... 6			8 19							
2320		Joseph Paquet	...	...	...	...	...	...	1	...	...	10 0 0	0 0 2½
2321		Albert Benoit	...	...	...	...	...	...	1	25	...	10 0 0	0 0 3
2322		Jean Bte. et T. Monie	...	...	...	...	...	...	...	50	...	15 0 0	0 0 2
2323		Do.	...	...	...	...	...	...	1	...	...	20 0 0	0 0 2½
2324		Do.	...	5	...	1	...	...	...	50	...	15 0 0	0 0 2
2325		Joseph Paquet, *ès qualité*	...	...	...	...	...	...	1	...	...	10 0 0	0 0 2½
2326		Daniel Bessette	1 5 ...			2 ...			31	23	162	.....	0 5 9
			2 ...			8 ...							
			3 9 ...			3 3							
			. ...			5 8							
2327		Do.	...	...	...	...	...	...	1	...	...	20 0 0	0 0 2½
2328		Julie Hamilton	. ...			17 6			33	2	108	.....	0 6 1½
			2 ... 6			15 8							
2329		Jean Bte. Molleur	...	...	...	...	...	...	...	58	108	25 0 0	0 0 2½
2330		Do.	...	...	...	...	...	...	...	35	...	20 0 0	0 0 1½
2331		Zacharie Philipps	. ...			16 2			84	50	...	.....	0 15 6
			5			17 6							
2332		Héritiers B. Holmes	. ...			16 1			136	81	80	.....	1 5 1¾
			9			16 2							
2333		Augustin Gauthier	...	...	...	...	...	...	1	50	...	200 0 0	0 0 4½
2334		Do.	...	...	...	...	...	...	1	5	...	50 0 0	0 0 2½
2335		Do.	...	...	...	...	...	...	...	50	...	45 0 0	0 0 2
2336		Do.	...	...	...	...	...	...	...	13	108	3 0 0	0 0 1
2337		Samuel Hamilton	...	...	...	...	...	...	...	48	108	40 0 0	0 1 3
2338		Soulange Fréjeau, veuve de J. Bte. Molleur	...	...	...	...	...	...	1	10	...	120 0 0	0 0 2½
2339		Benjamin Galarneau	...	...	...	...	...	...	...	39	243	18 0 0	0 0 1½
2340		Samuel Hamilton	. ...			14 6			29	17	306	.....	0 5 5¼
			2 ... 6			14 1							
2341		Héritiers J. Bte. *alias* John Ray	. ...			15 7			30	30	...	.....	0 5 7½
			2			14 6							
2342		Antoine Dandurand	. ...			17 7			84	5	216	.....	0 15 7¼
			5 ... 6			15 7							
2343		Augustin Gauthier	1			... ...			31	15	40½	.....	0 5 9½
			2 5 9			17 5 9							

No. de renvoi.	No. du Terrier.	NOMS DES CENSITAIRES.	ÉTENDUE DE LA CONCESSION OU DU TERRAIN POSSÉDÉ. FRONT Arpents	Perches	Pieds.	PROFONDEUR Arpents.	Perches.	Pieds.	SUPERFICIE. Arpents.	Perches	Pieds.	Emplacements ou Lots à bâtir, ou pour d'autres fins que pour des fins agricoles. VALEUR £ s. d.	Montant de la Rente Constituée à être payée par le Censitaire. £ s. d.	Voyez référence au fait.
		Paroisse de St. Luc. Concession du Côteau et de la Savanne.—(Suite.)												
2344		Augustin Gauthier.....	1									.....	0 5 9½	
			2	5	9	17	5	9	31	15	40½			
2345		Do.	4	2	4	18	...	...	76	...	...	.....	0 14 2½	
2346		Do.	...	...	...	...	...	...	22	65	...	.....	0 4 2½	
2347		Jean Bte. Raymond.....	...	...	...	...	...	...	11	...	...	.....	0 2 0½	
2348		Augustin Gauthier.....	...	...	...	...	...	...	18	45	...	.....	0 3 4	
2349		Soulange Fréjeau, veuve J. Bte. Molleur.....	2	...	...	18	6	.						
			2	6	...	...	...	...						
			3	1	...	11	1	.	70	5	...	.....	0 14 7½	
			...	...	...	10	11	.						
2350		Louis Mailloux.....	1	5	...	20	...	...						
			.	7	9	10	...	...	37	50	...	.....	0 7 0½	
2351		Do.	1	5	...	20	...	...						
			.	7	9	10	...	...	37	50	...	.....	0 7 0½	
2352		Laurent Auguste Moreau....	.	5	...	28	...	...						
			7	3	...	29	...	...	111	15	...	.....	1 0 6½	
2353		Jean Bte. Moreau.....	3	...	...	30	...	...	90	...	...	.....	0 16 7½	
2354		Flavien Boucher.....	3	...	...	30	...	...	90	...	...	.....	0 16 7½	
2355		Adélaïde Moreau, épouse de Henri Delonde.....	3	...	...	30	...	...	90	...	...	.....	0 16 7½	
2356		Jean Bte. Vandal.....	6	...	...	30	...	...	180	...	...	.....	1 13 3	
2357		Hubert Biscornet.....	3	...	...	30	...	...	90	...	...	.....	0 16 7½	
2358		Paul Deneau, fils.....	1	5	16	30	...	...	47	98	...	.....	0 8 10	
2359		Do.	4	5	...	30	...	...	135	...	...	.....	1 4 11¾	
		Paroisse de St. Jean l'Evangéliste. Seconde Concession de la Rivière Richelieu.												
2360		Anselme Samoizette.....	...	...	...	...	...	...	12	44	288	.....	0 2 5	
2361		Narcisse Roy.....	...	...	...	...	...	...	88	34	270	.....	0 16 3¾	
2362		Compagnie du Champlain et du St. Laurent.....	...	...	...	...	...	...	52	...	...	.....	0 0 2	
2363		Joseph Langlois, fils.....	...	...	...	...	...	...	87	6	108	.....	0 15 9¾	
2364		Compagnie du Champlain et du St. Laurent.....	...	...	...	...	...	...	1	78	...	.....	0 0 5¼	
2365		Charles Langlois.....	...	...	...	...	...	...	88	32	108	.....	0 16 4¼	
2366		Compagnie du Champlain et du St. Laurent.....	...	...	...	...	...	...	50	...	...	.....	0 0 2	
2367		Pierre Benoit.....	1	5	...	24	2	.						
			.	...	...	23	4	.	35	31	...	.....	0 6 5¾	
2368		Compagnie du Champlain et du St. Laurent.....	...	...	...	...	...	...	39	...	...	.....	0 0 2	

No. de référence.	No. du Terrier.	NOMS DES CENSITAIRES.	ÉTENDUE DE LA CONCESSION OU DU TERRAIN POSSÉDÉ. FRONT. Arpents.	Perches.	Pieds.	PROFONDEUR. Arpents.	Perches.	Pieds.	SUPERFICIE. Arpents.	Perches.	Pieds.	Emplacements ou Lots à bâtir, ou pour d'autres fins que pour des fins agricoles. VALEUR. £ s. d.	Montant de la Rente Constituée à être payée par le Censitaire. £ s. d.	Vente et Concession.
		Paroisse de St. Jean l'Evangéliste. Seconde Concession de la Rivière Richelieu.— (Suite.)												
2369		Jean Bte. Oligny	. / 1	... / 5	... / ...	26 / 24	2 / 2	. / .	37	41	...	.....	0 6 11	
2370		Compagnie du Champlain et du St. Laurent	...	...	...	...	...	...	...	39	...	.....	0 0 2	
2371		Jean Bte. Oligny	. / 3	... / ...	... / ...	29 / 26	2 / 2	. / .	82	21	...	.....	0 15 1½	
2372		Compagnie du Champlain et du St. Laurent	...	...	...	...	...	...	...	80	...	.....	0 0 2½	
2373		Joseph Hébert, *ès qualité*	. / 1	... / ...	... / ...	30 / 29	... / 2	. / .	29	25	...	.....	0 5 5	
2374		Compagnie du Champlain et du St. Laurent	...	...	...	...	...	...	...	35	...	.....	0 0 2	
2375		Laurent Phaneuf	...	6	12	30	...	...	20	...	...	.....	0 3 9	
2376		Do.	...	5	6	30	...	...	9	77	...	.....	0 1 10½	
2377		Compagnie du Champlain et du St. Laurent	...	...	...	...	...	...	...	33	...	.....	0 0 1½	
2378		Anselme Samoizette, père	4	...	...	30	...	...	118	60	...	.....	1 2 0½	
2379		Compagnie du Champlain et du St. Laurent	...	...	...	...	...	...	1	40	...	.....	0 0 3½	
2380		Marguerite Lanoue, veuve O. Simard	2	...	...	30	...	...	59	27	...	.....	0 10 10½	
2381		Compagnie du Champlain et du St. Laurent	...	...	...	...	...	...	...	73	...	.....	0 0 2½	
2382		Hubert Thibodeau	2	...	...	30	...	...	59	30	...	.....	0 10 10½	
2383		Compagnie du Champlain et du St. Laurent	...	...	...	...	...	...	...	70	...	.....	0 0 2½	
2384		Jean Bte. Lebert	2	...	2	30	...	...	59	36	...	.....	0 10 11½	
2385		Compagnie du Champlain et du St. Laurent	...	...	...	...	...	...	...	70	...	.....	0 0 2½	
2386		Eugène Simard	2	...	9	26	...	...	53	50	...	.....	0 10 7½	
2387		Do.	2	...	3	27	...	...	52	10	...	.....	0 9 7½	
2388		Compagnie du Champlain et du St. Laurent	...	...	...	...	...	...	1	40	...	.....	0 0 3½	
2389		Pierre Ménard	...	...	...	...	...	...	15	...	...	.....	0 2 9½	
2390		Marguerite Lanoue, veuve O. Simard	2	...	...	30	...	...	59	27	...	.....	0 10 10½	
2391		Compagnie du Champlain et du St. Laurent	...	...	...	...	...	...	...	73	...	.....	0 0 3½	
2392		Eugène Simard	1	9	9	30	...	...	57	80	...	.....	0 10 7½	
2393		Compagnie du Champlain et du St. Laurent	...	...	...	...	...	...	...	70	...	.....	0 0 3½	

No. de référence.	No. du Terrier.	NOMS DES CENSITAIRES.	ÉTENDUE DE LA CONCESSION OU DU TERRAIN POSSÉDÉ. FRONT. Arpents.	Perches.	Pieds.	PROFONDEUR. Arpents.	Perches.	Pieds.	SUPERFICIE. Arpents.	Perches.	Pieds.	Emplacements ou Lots à bâtir, ou pour d'autres fins que pour des fins agricoles. VALEUR. £ s d.	Montant de la Rente Constituée à être payée par le Censitaire. £ s. d.	Voyez référence au bas.
		Paroisse de St. Jean l'Evangéliste. Seconde Concession de la Rivière Richelieu. (Suite.)												
2394		Antoine Lanciau	2		3	30			59	62			0 11 2	
2395		Compagnie du Champlain et du St. Laurent								63			0 0 2	
2396		Julien Gosselin	2		2	23			45	62	180		0 8 5¾	
2397		Compagnie du Champlain et du St. Laurent								63			0 0 2	
2398		Louis Ferland	2		2	7	5		15	8			0 2 9¾	
2399		Antoine Paradis, fils d'Antoine	2	1	3	30			62	86			0 11 6¾	
2400		Compagnie du Champlain et du St. Laurent								64			0 0 2	
2401		Antoine Paradis, fils d'Antoine	2		9	30			61	50			0 11 7¾	
2402		Jean Bte. Lebert	2			25			50				0 9 3½	
2403		Antoine Paradis	2			5			10				0 1 10	
2404		Joseph Simard	5	9	6	30			178				1 12 11½	
2405		Etienne Poirier	2		6	30			61				0 11 3	
2406		Joseph Poirier	2		7	30			61	11	216		0 11 1½	
2407		Jean Bte. Chabot	2	9	6	30			88				0 16 3	
2408		Julien Simard	6		6	30			181				1 13 5	
2409		Pierre Roy, fils de François	4		12	30			122				1 13 5	
2410		Jean Bte. Oligny	2			30			60				0 11 1	
2411		Joseph Poirier	6		6	30			181				1 13 5	
2412		Louis Ferland, fils	2			30			60				0 11 1	
2413		Jean Bte. Demers, *ès qualité*	2		6	30			61				0 11 3	
2414		Jacques Boudreau	1	9	12	30			59				0 10 11¼	
2415		Antoine Lanciau	4	1	3	30			123	50			1 2 10¼	
2416		Lévi Samoizette	2			30			60				0 11 1½	
2417		Joseph Langlois, fils	1			30			30				0 5 6½	
2418		Charles Langlois, fils	1			30			30				0 5 6½	
2419		Pierre Boudreau	2		6	30			61				0 11 3	
2420		Paschal Mercier	2	9	13	30			89				0 16 4½	
2421		Do.		9	1	30			27	33			0 5 1	
2422		Raphaël Moreau	3		10½	30			91	67			0 17 1½	
2423		Do.	2			30			60				0 11 1½	
2424		Jean Bte. Trahan	2			30			60				0 11 1½	
2425		Joseph Nicolas Clouâtre	5	12	25				14	45			0 2 8	
2426		Pierre Benoit Clouâtre	5	12	25				14	45			0 2 8	

No. de référence.	No. du Terrier.	NOMS DES CENSITAIRES.	ÉTENDUE DE LA CONCESSION OU DU TERRAIN POSSÉDÉ. FRONT. Arpents.	Perches.	Pieds.	PROFONDEUR. Arpents.	Perches.	Pieds.	SUPERFICIE. Arpents.	Perches.	Pieds.	Emplacements ou Lots à bâtir, ou pour d'autres fins que pour des fins agricoles. VALEUR. £ s. d.	Montant de la Rente Constituée à être payée par le Censitaire. £ s. d.
		Paroisse de St. Jean l'Evangéliste. Seconde Concession de la Rivière Richelieu.— (Suite.)											
2427		Lucie Granger.....	...	...	...	25	...		14	16	108	.....	0 2 8
			5	12		25	1						
2428		Crosby Towner.....	...	...	...	25	...		14	16	108	.....	0 2 8
			5	12		25	1						
2429		C. Towner et Fabien Lefebvre.	...	...	...	24	7		60	72	...	.....	0 11 3
			2	4	...	25	...						
2430		Pierre Benoit Clouâtre.....	...	...	...	24	4		50	22	...	.....	0 9 3½
			2	...	...	24	7						
2431		Joseph Nicolas Clouâtre.....	...	...	...	24	2		47	38	...	.....	0 8 9
			1	9	15	24	4						
2432		Fabien Lefebvre, fils.....	...	...	...	24	2		33	33	108	.....	0 5 11½
			1	3	16	23	8						
2433		Messire Charles Larocque....	...	6	3	24	...	...	15	...	...	.....	0 2 9½
2434		Fabien Lefebvre, fils.....	...	...	...	24	2		48	80	...	.....	0 8 8½
			2	...	6	23	8						
2435		Jacques Vincelette.....	...	...	...	23	5		47	30	...	.....	0 8 4½
			2	...	...	23	8						
2436		Frs. Xavier Langelier.....	...	...	...	23	2		46	70	...	.....	0 8 1½
			2	...	...	23	5						
2437		Josephte Gervais, Veuve R. Boudreau et Jos. Boudreau	2	...		23	1		46	30	...	.....	0 8 1½
						23	2						
2438		Antoine Boudreau.....	2	...	5	23	...	1	46	84	54	.....	0 8 3
2439		Héritiers Charles Poirier.....	...	...	...	23	...		58	13	264	.....	0 10 9½
			2	5	4	23	1						
2440		Antoine Hilaire Lafaille.....	4	...	8	23	...	...	92	50	...	.....	0 17 0
2441		Casimir Boyer.....	1	5	...	23	...	...	34	50	...	.....	0 6 3
2442		Julien Sarazin, fils.....	...	...	...	30	...		39	75	...	.....	0 7 1
			1	5	...	25	...						
2443		Héritiers Casimir Boyer.....	1	5	...	30	...	...	45	...	...	.....	0 8 3½
2444		Julien Sarazin.....	1	9	14	30	...	...	59	34	...	.....	0 11 0
2445		Antoine Richard.....	1	9	14	30	...	...	59	34	...	.....	0 10 3
2446		Antoine Hilaire Lafaille.....	...	...	...	25	5		74	40	...	.....	0 13 9
			3	...	...	24	5						
2447		René Thibodeau.....	...	...	...	25	5		50	60	...	.....	0 9 4½
			2	...	...	25	1						
2448		Benjamin Vaughan.....	1	3	12	4	...	...	...	...	...	.....	.....
			2	7	12	21	4	...	...	...	...	.....	0 12 1½
			...	...	...	21	5	...	61	81	162	.....	0 0 4½
2449		David Latrimouille.....	1	5	...	1	...	...	1	50	...	.....	0 0 9
2450		Théodore Roy.....	1	5	...	3	...	...	4	50	...	.....	0 8 11½
2451		Samuel Vaughan.....	1	...	...	3	...		48	30	...	.....	0 9 1
			2	...	...	22	6						

No. de reference.	No. du Terrier.	NOMS DES CENSITAIRES.	ÉTENDUE DE LA CONCESSION OU DU TERRAIN POSSÉDÉ. FRONT. Arpents	Perches.	Pieds.	PROFONDEUR. Arpents.	Perches.	Pieds.	SUPERFICIE. Arpents.	Perches.	Pieds.	Emplacements ou Lots à bâtir, ou pour d'autres fins que pour des fins agricoles. VALEUR. £ s. d.	Montant de la Rente Constituée à être payée par le Censitaire. £ s. d.	Voyez reference au bas.
		Paroisse de St. Jean l'Evangéliste. Seconde Concession de la Rivière Richelieu.— (Suite.)												
2452		Jean Bte. Boudreau, *ès qualité*.	1			2	2					.....	0 13 5¾	
			2			23	4		49					
2453		Héritiers Frs. Lafaille.....	2			36	6		73	20		.....	0 11 10½	
2454		Laurent Brault.....				34	1							
			2		3	36	6		63	75	97	.....	0 1 8¼	
2455		Compagnie du Champlain et du St. Laurent.....							8	71	11	.....	0 17 11½	
2456		Hilaire Laure.....				34								
			3			34	1		97	57		.....	0 0 10	
2457		Compagnie du Champlain et du St. Laurent.....							4	58		.....	0 17 9¼	
2458		Joseph Boudreau.....				34	8							
			3			34			96	31		.....	0 0 5¾	
2459		Compagnie du Champlain et du St. Laurent.....							2	39		.....	0 13 8	
2460		Alexandre Lanoue.....				6	4							
			2			25	3		73	76		.....	0 0 4¾	
			2	5		25	4							
2461		Compagnie du Champlain et du St. Laurent.....							2	9		.....	0 8 6¼	
2462		Michel Bourgeois.....				25								
			1	5		25	2		48	34	29	.....	0 0 3¼	
2463		Compagnie du Champlain et du St. Laurent.....							1	30	195	.....	.....	
		Paroisse de St. Luc. Seconde Concession de la Rivière Richelieu.												
2464		Pierre Tétreau.....				6								
			2			23	2		46	41		.....	0 2 7¼	
2465			2			25								
		Compagnie du Champlain et du St. Laurent.....							1	79		.....	0 0 5	
2466		Pierre Tétreau.....		5		6	2		3	10		.....	0 0 7¼	
2467		Do.		5		6	9		3	30		.....	0 0 7¼	
2468		Do.		5		6			3			.....	0 0 6¾	
2469		Théophile L'Ecuyer.....							17	72	162	.....	0 3 4	
2470		Do.							13			.....	0 2 3¾	
2471		Do.				26	6							
				5		28			13	65		.....	0 2 5¼	
2472		Do.		5		26	6	9	13	32	162	.....	0 2 5¼	
2473		Do.				23	8							
				5		25	2		10	62		.....	0 1 11	
2474		Compagnie du Champlain et du St. Laurent.....							1	64		.....	0 0 4¼	

No. de référence.	No. du Terrier.	NOMS DES CENSITAIRES.	ÉTENDUE DE LA CONCESSION OU DU TERRAIN POSSÉDÉ. FRONT. Arpents.	Perches.	Pieds.	PROFONDEUR. Arpents.	Perches.	Pieds.	SUPERFICIE. Arpents.	Perches.	Pieds.	Emplacements ou Lots à bâtir, ou pour d'autres fins que pour des fins agricoles. VALEUR. £ s. d.	Montant de la Rente Constituée à être payée par le Censitaire. £ s. d.
		***Paroisse de St. Luc. Seconde Concession de la Rivière Richelieu.*—(Suite.)**											
2475		Jean Bte. Chabot, fils.....	1	8	...	24	.....		41	67	...	.....	0 7 8½
2476		Compagnie du Champlain et du St. Laurent.....	.....			.....			1	53	...	.....	0 0 3¾
2477		Olivier Dubois.....	.....			24	...		40	2	163	.....	0 7 4½
			1	9	6	22	3						
2478		Compagnie du Champlain et du St. Laurent.....	.....			.....			1	27	107	.....	0 0 3¾
2479		Ed. et Duncan McDonald....	1	7	9	21	...		60	92	71	.....	0 11 2¾
			4	4	...	20	4						
2480		Compagnie du Champlain et du St. Laurent.....	.....			.....			2	73	10	.....	0 0 6¾
2481		Julien et Joseph Hébert.....	1	7	9	21	5		64	76	191	.....	0 11 11¾
			4	4	12	21	...						
2482		Compagnie du Champlain et du St. Laurent.....	.....			.....			1	46	133	.....	0 0 3¾
2483		François Meunier.....	3	.....		3	...		73	1	261	.....	0 13 7½
			3	5	...	19	...						
			.....			18	5						
2484		Compagnie du Champlain et du St. Laurent.....	.....			.....			1	60	261	.....	0 0 3¾
2485		Jean Bte. Thérien.....	2	...	6	6	.....		11	78	...	.....	0 2 1¾
2486		Compagnie du Champlain et du St. Laurent.....	.....			.....			42	...		.....	0 0 2
2487		François Meunier.....	...	5	...	3	.....		1	50	...	.....	0 0 4¾
2488		Jean Anselme Brault.....	2	7	...	16	...		66	75	...	.....	1 1 3¾
			3	6	4	6	...						
			.	....		7	...						
2489			.....			.....			.....			.....	0 0 2
2490		Rose Dubuc, veuve Pierre Clouâtre, *ès qualité*.....	.....			.....	23	5	46	88	270	.....	1 2 1
			2	...		3	23	...					
2491		Benjamin Holmes, fils.....	.....			24	...		47	50	...	.....	0 9 0
			2	.....		23	5						
2492		Rose Dubuc, veuve Pierre Clouâtre.....	1	5	...	24	.....		36	.....		.....	0 11 7½
2493		Michel Marcil.....	...	5	...	22	.....		11	.....		.....	0 5 4¾
2494		Do.	.....			22	5		44	50	...	.....	0 8 4¾
			2	.....		22	...						
2495		Do.	.....			24	5		47	78	...	.....	0 15 5¾
			2	...	6	22	5						
2496		Jean Bte. Houle.....	2	...	9	24	5	...	50	22	...	.....	0 16 2¾
2497		Jean Anselme Brault.....	2	...	6	23	.....		46	76	216	.....	0 14 11¾
2498		Do.	1	.....		25	.....		25	.....		.....	0 8 1
2499		Do.	...	5	...	16	.....		8	.....		.....	0 2 11¾

No. de référence.	No. du Terrier.	NOMS DES CENSITAIRES.	ÉTENDUE DE LA CONCESSION OU DU TERRAIN POSSÉDÉ. FRONT. Arpents.	Perches.	Pieds.	PROFONDEUR. Arpents.	Perches.	Pieds.	SUPERFICIE. Arpents	Perches.	Pieds.	Emplacements ou Lots à bâtir, ou pour d'autres fins que pour des fins agricoles. VALEUR. £ s. d.	Montant de la Rente Constituée à être payée par le Censitaire. £. s. d.	Voyez référence au bas.
		***Paroisse de St. Luc. Seconde Concession de la Rivière Richelieu.*—(Suite.)**												
2500		Jean Anselme Brault	1	5		9	16		17				0 5 6¾	
2501		Augustin Bourdeau	2			27	6		55	20			0 17 9	
2502		Jérémie Moreau	3			28	5		87	75			1 8 3	
2503		Do.							14	40			0 2 8¾	
2504		Louis Fréchette, fils	3	4		18								
				9	6	5	7		74	98			1 3 0¼	
			2	8										
2505		Joseph Moreau	5			27	1		128	50			1 3 9	
						24	3							
2506		Hypolite Moreau				23	6							
			3		9	27	1		77	32			0 14 3½	
2507		J. Bte. Molleur, fils de Pierre				23	6							
			7	2	14	21			74	14	216		0 13 7	
2508		Antoine Gosselin							7				0 1 4½	
2509		Médard Deneau				19	2							
			7	4	6	21			74	70			0 14 2½	
2510		Joseph Moreau	3		4	30			99	66	216		0 16 10	
2511		Joseph Boivin		5	6	30			15	50			0 2 9¾	
2512		Do.		5		30			15				0 2 9¾	
2513		Lévi et Pierre Moreau	2			30			60				0 11 1½	
2514		L. A. Moreau	3			30			90				0 16 7½	
2515		Théodore Péladeau	3			30			90				0 16 7½	
2516		Augustin Gauthier	3			30			90				0 16 7½	
2517		Do.	2			1								
			2	2	9	3			86	52	162		0 15 11½	
2518		La Fabrique de St. Luc	3			25	7							
2519		Do.	1	4		4	3		6	2			0 1 1¼	
2520		Hypolite Moreau		5	7	1			50				0 0 2	
2521		Héritiers Benjamin Holmes	2	4	5	4	3							
			3	12	25	7			89	25	90		0 16 4¾	
			6			24								
			13			30			256	50			2 7 4½	
		Paroisse de St. Jean l'Evangéliste. Troisième Concession de la Rivière Richelieu.												
2522		Pierre Poutré	11		9	11	5		63	54			0 11 8½	
2523		Antoine Paradis				11	1							
			4	4	12	11	5		61	41			0 11 3½	
2524		François Roy				18	5							
			3	4	9	15	1		57	30	216		0 10 7½	

No. de référence	No. du Terrier.	NOMS DES CENSITAIRES.	ÉTENDUE DE LA CONCESSION OU DU TERRAIN POSSÉDÉ. FRONT. Arpents.	Perches.	Pieds.	PROFONDEUR. Arpents.	Perches.	Pieds.	SUPERFICIE. Arpents.	Perches	Pieds.	Emplacements ou Lots à bâtir, ou pour d'autres fins que pour des fins agricoles. VALEUR. £ s. d.	Montant de la Rente Constituée à être payée par le Censitaire. £ s. d.	Vous Appartenant
		Paroisse de St. Jean l'Evangéliste. Troisième Concession de la Rivière Richelieu.— (Suite.)												
2525		Héritiers Louis Ferland	2	9	9	21 18	3		58	70			0 10 10	
2526		Alexandre Lanoue	3		5	24 21	7 3		80	50			0 14 9½	
2527		Ant. Paradis, *ès qualité*	2	1	12	27 24	7		55	58			0 10 2¾	
2528		Antoine Paradis	3		4	30 27			86	12			0 15 10¼	
2529		Do.	2			30			60				0 11 1½	
2530		Paul Cartier	1			30			30				0 5 6¾	
2531		Pierre Cartier	3			30			90				0 16 7½	
2532		Pierre Roy, fils de François	3			30			90				0 16 7½	
2533		Julien Simard	3		9	30			91	50			0 16 10	
2534		Jean Bte. Moreau	3			30			90				0 16 7½	
2535		Gédéon Roy	6		1	30			183	60			1 13 10½	
2536		François Roy	10			30			300				2 15 1	
2537		Hubert Lafaille	3			15			45				0 8 4½	
2538		François Bourassa, fils	2			30			60				0 11 1	
2539		Do.	3			14	5	9	44	22	162		0 8 1½	
2540		Pierre Poutré	3			30			90				0 16 7½	
2541		Olivier Granger	2			24			48				0 8 9¾	
2542		Joseph et Charles Langlois	4 2			6 24			72				0 13 4½	
2543		Alexis Bissonet	1	5		30			45				0 8 4½	
2544		Fabien Lefebvre	1	5		30			45				0 8 4½	
2545		Julien Bourdeau, *ès qualité*	2			30			60				0 11 1	
2546		François Bourassa	2	4		30			72				0 13 3¾	
2547		Dominique Trahan	2	5	14	18			45	40			0 8 4½	
2548		Alexis Bissonet	2	5	4	12			30	26	216		0 5 7	
2549		Etienne Boudreau	1	9	14	30			59	33	108		0 11 1	
2550		Héritiers Jean Bte. Bissonet	2			30			60				0 11 1	
2551		Casimir Surprenant	2	7	16	25 25	3 4		69	70	90		0 12 11½	
2552		Marguerite Brosseau	1			1			1				0 0 2¾	
2553		Joseph Vincelette	3		6	25	3		76	59	108		0 13 10½	
2554		Toussaint Charbonneau	2	9	12	25 25	1 2		74	61	162		0 13 11½	
2555		Pierre Boulé	2	9	12		56 22		1	10	144		0 0 3¾	

No. de référence.	No. du Terrier.	NOMS DES CENSITAIRES.	ÉTENDUE DE LA CONCESSION OU DU TERRAIN POSSÉDÉ. FRONT. Arpents.	Perches.	Pieds.	PROFONDEUR. Arpents.	Perches.	Pieds.	SUPERFICIE. Arpents.	Perches.	Pieds.	Emplacements ou Lots à bâtir, ou pour d'autres fins que pour des fins agricoles. VALEUR £ s. d.	Montant de la Rente Constituée à être payée par le Censitaire. £ s. d.	Voyez référence au fas.
		Paroisse de St. Jean l'Evangéliste. Troisième Concession de la Rivière Richelieu.— (Suite.)												
	2556	Jean Lambert Perrault	2			25		9	50	30			0 9 3	
	2557	Julien Langlois	2		3	21		6	49	92			0 9 3¼	
	2558	Jacques Vincelette	2			9			18				0 3 4	
	2559	Jean Bte. Lafaille	2			15		5	31	10			0 5 9	
	2560	Moïse Sasseville	2					7	1	10			0 0 2¾	
	2561	Jean Lambert Perrault	2		3	21		4	49	30	270		0 9 2	
	2562	Jean Bte. Lafaille									20	10 6 0	0 0 1	
	2563	Do.									20	10 0 0	0 0 1	
	2564	Josephte Gervais, veuve Romain Boudreau et Joseph Boudreau	2			15			30				0 5 7	
	2565	Joseph Boudreau	2			9		3	18	53	108		0 2 1¼	
	2566	Pierre Ménard				9		26						
	2567	François Toupin							19	49		10 0 0	0 0 1	
	2568	Médard Delande	2		8	24		4	49	70	144		0 9 3½	
	2569	Héritiers Frs. Lafaille				21		3						
	2570	Jean Bte. Lafaille		5		16			8				0 1 5½	
	2571	Julien Simard		5		8		4	1	20			0 0 9½	
	2572	Joseph Roy		5	6	24		6	13	13			0 2 4¾	
	2573	Do.	1			25		2	25				0 4 7¾	
	2574	Augustin Gauthier				24		8						
	2575	Gédéon Roy	2			17		4	38	60			0 12 7¾	
	2576	Veuve Eloi Roy	1	7	9	10								
	2577	Héritiers Jean Godefroy Roy	3	4		10		4	35	36			0 4 7¾	
	2578	Pierre Roy	1			16		5 6						
	2579	Frs. Roy, fils de François				15		7	16	11	7½		0 2 11¾	
	2580	Héritiers Jacques Clément Herse	1			28		2	28	20			0 5 2½	
	2581	René Thibodeau	2			11			39	40			0 7 4½	
			1			17		4						
			1			17			17				0 3 2	
			3			21		4	64	20			0 11 11	
			4			21		4	85	60			0 16 5½	
			3			21		2	76	95			0 14 2	
			2			27		1	47	50			0 8 9	
			2			23		3						
						24		2						

No. de référence.	No. du Terrier.	NOMS DES CENSITAIRES.	ÉTENDUE DE LA CONCESSION OU DU TERRAIN POSSÉDÉ — FRONT. Arpents.	Perches.	Pieds.	PROFONDEUR. Arpents.	Perches.	Pieds.	SUPERFICIE. Arpents.	Perches.	Pieds.	Emplacements ou Lots à bâtir, ou pour d'autres fins que pour des fins agricoles. VALEUR. £ s. d.	Montant de la Rente Constituée à être payée par le Censitaire. £ s. d.
		Paroisse de St. Jean l'Evangéliste. Troisième Concession de la Rivière Richelieu.— (Suite.)											
2582		Samuel Langlois	2	7	12	17 23	4 3		56	30	162	.....	0 10 4½
2583		Pierre Hébert	1 2			22 16 17	3 4		35	90		.....	0 6 7¼
2584		Charles Roy	1 2	6	6	16	3	6	29	69	90	.....	0 5 7
		Paroisse de Ste. Marguerite de Blairfindie. Concession Nord-Ouest de la Rivière Montréal.											
2585		André Normandin, fils							20			.....	0 3 8½
2586		Richard B. McGinnis	2	5		12 13			31	25		.....	0 5 8
2587		Héritiers Paphnus Piédalue	2		12	12			24	80		.....	0 4 6½
2588		Henri Tugault	3			16 12	6		42	90		.....	0 7 10½
2589		Edouard Mailloux	3			19 16	6 6		54	3		.....	0 10 0
2590		Do.	1	5		19 21	6		30	45		.....	0 5 7
2591		Joseph Duranleau	1	5	11	17	3		25	75		.....	0 4 10½
2592		Do.	4 2 1	5		27 2 8	5 5 7		128	5		.....	1 3 8½
2593		Isaac Piédalue	2			30			60			.....	0 11 1
2594		François Ranger	1			31			31			.....	0 5 8½
2595		Zacharie Bourdeau	2		7	30			61	91	180	.....	0 11 3½
		Première Concession Sud-Est de la Rivière Montréal.											
2596		Narcisse Hébert	2 4	8 8	6	28 30	5 1		106	77		.....	1 14 1½
2597		Narcisse Piédalue	3 5	2	6	27 28	1 5		114	44	180	.....	1 1 0½
2598		Paul Piédalue	2 3	6 4		25 24	1		73	65		.....	0 13 6½
2599		Do.	3 8	2 6	9	25 25	8 5		150	49	162	.....	2 8 3½
2600		Isaac Piédalue	4			28 25	7 8		109			.....	1 15 4½
2601		Héritiers Laurent Roy	2			5			10			.....	0 1 10½

No. de référence.	No. du Terrier.	NOMS DES CENSITAIRES.	ÉTENDUE DE LA CONCESSION OU DU TERRAIN POSSÉDÉ. FRONT. Arpents.	Perches.	Pieds.	PROFONDEUR. Arpents.	Perches.	Pieds.	SUPERFICIE. Arpents.	Perches.	Pieds.	Emplacements ou Lots à bâtir, ou pour d'autres fins que pour des fins agricoles. VALEUR. £ s. d.	Montant de la Rente Constituée à être payée par le Censitaire. £ s. d.	Voyez référence au lots.
		Paroisse de Ste. Marguerite de Blairfindie. Première Concession Sud-Est de la Rivière Montréal. — (Suite.)												
2602		Joseph Gauthier dit Larouche.	3						21	105			0 0 1	
2603		Henri Tugault							49	98	219		0 9 4	
2604		Louis Brunel	31	5					61	80			0 11 5¼	
2605		Pierre Morrier	2			30	3							
2606		Pierre Morin	1			28	4		28	40			0 5 3½	
2607		Narcisse Chouinard		5		1	6			80		30 0 0	0 0 2¾	
2608		Aubin Paradis		5		1	6			80		30 0 0	0 0 2¾	
2609		Pierre Roy, fils	2			30			60				0 11 1	
2610		Alexis Roy	1	5		31	8		52	20			0 11 0¼	
2611		Louis Mars Decoigne	7	6		34	8		242	64			2 4 10¼	
2612		Do.	2			30			60				0 11 1½	
2613		Aubin Paradis	2		9	30			61	50			0 11 3¾	
2614		Simon Marchessault	3		9	30			91				0 16 11	
2615		Pierre L'Heureux, *ès qualité*								50		15 0 0	0 0 2	
2616		François Brouillet	2	5		30			75				0 13 10¾	
2617		Do.	2	5	9	30			76	50			0 13 11¾	
2618		François Paradis	3		4	30			90	66	216		0 16 9½	
2619		Léandre Paradis	4	4	6	30			138	50			2 4 5	
2620		Do.	2	1		30			69	33	108		1 0 11¼	
2621		Joseph Desnoyers	2			30			63				1 0 3¾	
2622		Héritiers Jean Godefroy Roy	3			30			60				0 19 4½	
2623		Héritiers Jean Bte. Paradis							90				1 9 0	
2624		Michel Adam		9		30			10				0 1 9½	
2625		Do.		9	28	8			27				0 4 7	
2626		Julien Dalpé			30				26	46			0 4 10	
2627		Joseph Richard							54			12 0 0	0 0 2	
2628		Joseph Roy	2		4	30			60	66	216		0 11 2½	
2629		Do.	1	9	9	30			58	50			0 11 1	
2630		Julien Dupuis, *ès qualité*	3			30			90				0 16 7½	
2631		Pierre L'Heureux	3		6	30			91				0 16 9½	
2632		James York	6	6		3								
			3			27			96	90			0 17 6¾	
									2	51	162	25 0 0	0 0 7	

No. de référence.	No. du Terrier.	NOMS DES CENSITAIRES.	ÉTENDUE DE LA CONCESSION OU DU TERRAIN POSSÉDÉ. FRONT. Arpents.	Perches.	Pieds.	PROFONDEUR. Arpents.	Perches.	Pieds.	SUPERFICIE. Arpents.	Perches.	Pieds.	Emplacements ou Lots à bâtir, ou pour d'autres fins que pour des fins agricoles. VALEUR. £ s. d.	Montant de la Rente Constituée à être passée par le Censitaire. £ s. d.
		Paroisse de Ste. Marguerite de Blairfindie. Première Concession Sud-Est de la Rivière Montréal.—(Suite.)											
2633		Gabriel Laurent Lortie	3			32			95	49	180		0 17
2634		Simon Gélineau							58				0 10
2635		Le Baron Grant							2	25			0 0
2636		Laurent Roy							149	59	141		1 6
2637		Pierre Roy	6			32	6		199	78			1 16
2638		Vital Lefebvre							2	22		300 0 0	0 0
2639		Gabriel Laurent Lortie	1.	7.		4	9		3	53	81		0 0
			1.	8	6								
2640		Do.	1.	5.		28	3	9	39	61			0 7
			2	2.									
2641		Pierre Laurent Roy							1			50 0 0	0 0
2642		Henriette Bazinet							33	108		50 0 0	0 0
2643		Gabriel Laurent Lortie	1.	7	9				46	90	72		0 8
			3	3.									
2644		Héritiers Ignace Bertrand	2		15	1			53	57	81		0 9
						29	2						
			1	7	9	31	6	12					
2645		Timoléon Quesnel							58	108		100 0 0	0 0
2646		Moïse Brouillet							55			125 0 0	0 0
2647		Veuve Jean Bte. Bissonet				30			82	19			0 15
			3			31	3						
		Village de L'Acadie.											
2648		Anthony Byrn							55	47		100 0 0	0 0
2649		Bénoni Charest, fils							25			125 0 0	0 0
2650		Héritiers Tilly Rice, (*Rue*)							35			5 0 0	
2651		Veuve Michel Bourgeois							60			175 0 0	0 0
		Première Concession Sud-Est de la Rivière Montréal.											
2652		Jean Bte. Marsan							25			18 0 0	0 0
2653		Narcisse Filiau							50			200 0 0	0 0
		Côté Est du Chemin de St. Jean.											
2654		Pierre Louis Girardin							95			200 0 0	0 0
2655		Eglise Anglicane							84				0 0
2656		Clément Marsan							52			20 0 0	0 0
2657		Julien Langlois							29			5 0 0	0 0
2658		Veuve Charles Dubé							35	162		25 0 0	

No. de ramage	No. du Terrain.	NOMS DES CENSITAIRES.	ÉTENDUE DE LA CONCESSION OU DU TERRAIN POSSÉDÉ. FRONT. Arpents	Perches	Pieds.	PROFONDEUR. Arpents	Perches	Pieds.	SUPERFICIE. Arpents	Perches	Pieds.	Emplacements ou Lots à bâtir, ou pour d'autres fins que pour des fins agricoles. VALEUR. £ s. d.	Montant de la Rente Constituée à être payée par le Censitaire. £ s. d.	Voyez reserves au bas.
		Village de L'Acadie. Première Concession. Côté Ouest du Chemin de St. Jean.												
	2659	Isaac Piédalue								14		5 0 0	0 1 0	
	2660	Fabrique de Ste. Marguerite de Blairfindie								16	15	.....	0 2 11¾	
	2661	Joseph Auclaire								25		225 0 0	0 0 1½	
	2662	Héritiers Jean Bte. Bissonet								25		10 0 0	0 0 1½	
	2663	Elodie Senécal								37	162	225 0 0	0 0 1½	
	2664	Léon Marchessault								31		50 0 0	0 0 1½	
	2665	Veuve Charles Dubé								31		45 0 0	0 0 1½	
	2666	Jean Bte. Ledoux								60		60 0 0	0 0 2	
	2667	Edmond L'Heureux								60	54	75 0 0	0 0 2	
	2668	Do.								11	17	6 0 0	0 0 1	
	2669	Veuve Joseph Lagassé								40		150 0 0	0 0 1½	
	2670	Héritiers Ignace Bertrand							1	5	5	6 0 0	0 0 2¾	
	2671	Veuve Frs. Marchessault								90		6 0 0	0 0 2¾	
	2672	Messire Joseph Crevier								40	162	6 0 0	0 0 1½	
	2673	Joseph Auclaire								77	108	75 0 0	0 0 2	
	2674	Olivier Lantier							1			5 0 0	0 0 2¾	
	2675	Charles Dupuis								20		75 0 0	0 0 1½	
	2676	John Ostell								50		50 0 0	0 0 2	
	2677	Héritiers Louis Decoigne								22		30 0 0	0 0 1½	
	2678	Peter Mallon								25		30 0 0	0 0 1½	
	2679	Frs. Ranger								35		75 0 0	0 0 1½	
	2680	Joseph Marsan								25	17	10 0 0	0 0 1½	
	2681	Do.								25		75 0 0	0 0 1½	
	2682	Edouard Goudreau							1	12		75 0 0	0 0 3¼	
	2683	Laurent Archambault							1	10		225 0 0	0 0 3¼	
		Première Concession Sud-Est de la Rivière Montréal.												
	2684	Moise Patenaude								25		30 0 0	0 0 1½	
	2685	Antoine Labossière								25		30 0 0	0 0 1½	
	2686	André Patenaude								25		30 0 0	0 0 1½	
	2687	Héritiers J. Bte. Bissonet								25		30 0 0	0 0 1½	
	2688	Veuve Joseph Bell								29	108	35 0 0	0 0 1½	
	2689	Héritiers J. Bte. Bissonet								25		22 0 0	0 0 1½	

No. de référence.	No. du Terrier.	NOMS DES CENSITAIRES.	ÉTENDUE DE LA CONCESSION OU DU TERRAIN POSSÉDÉ. FRONT. Arpents.	Perches.	Pieds.	SUPERFICIE. Arpents.	Perches.	Pieds.	Emplacements ou Lots à bâtir, ou pour d'autres fins que pour des fins agricoles. VALEUR. £ s. d.	Montant de la Rente Constituée. £ s. d.
		Paroisse de Ste. Marguerite de Blairfindie. Côté Sud de la Rivière Montréal.								
2690		James Cousins	3			30			90	0 16 7½
2691		Héritiers Tilly Rice	2	9		30			87	0 15 11
2692		Héritiers Jacques Clément Herse	.	6	4	2	1		1 4 254	300 0 0 — 0 0 2½
			.	5	4	2	6			
2693		John McFarland, *ès qualité*	.			30			114	1 1 1½
			4			27				
2694		James Dennison	.			29			60 47 162	0 11 1½
			2		9	30				
2695		Do.	3			30			90	0 16 7½
2696		Edward Doyle	.			30			83 18 108	0 15 1
			2	6	15	32				
2697		Thomas et James Ryan	.			32			10 93 162	0 1 9½
			.	5	6	31	5			
2698		Héritiers Côté		1	12	31	1		5 18	0 0 11½
2699		Thomas et James Ryan	.			31	1		10 41 216	0 1 11
			.	3	6	31	4			
2700		Héritiers Marchessault	.			31	1		5 1 12	0 0 11½
			.	1	12	30	9			
2701		Thomas et James Ryan	.			31	9		28 93	0 5 4½
			.	9	9	30				
2702		Samuel Simpson	2			30			60	0 11 1½
2703		Héritiers Tilly Rice	.			30			87 90	0 16 2
			3			28	6			
2704		Dominique Trahan		2	9	30			7 50	0 1 4
2705		Do.	3			30			90	0 16 8
2706		Héritiers J. Bte. Bissonet	.			34	5		96 99	0 18 1½
			3			29	2			
2707		Héritiers Frederick Dockstater	3	6		30			108	0 19 11½
2708		Robert Leggett	2	4		30			72	0 13 3½
2709		William Brownrigg	9			30			268 66	2 9 5½
2710		Compagnie du Champlain et du St. Laurent							1 34	0 0 2½
		Section de Concession Sud-Est de la Rivière Montréal.								
2711		Pierre [illegible]							180	1 13 3
2712		Honoré [illegible]							90 18 162	0 16 7½
2713		Vital Bourassa	.			25			162 60	1 10 2½
			6			29	2			
2714		Frs. Bourassa	.			29	2		58 20	0 12 2
			2			29				
2715		Do.	.			29			114 80	1 1 2½
			4			28	4			

Paroisse de Ste. Marguerite de Blairfindie. Seconde Concession Sud-Est de la Rivière Montréal.—(Suite.)

No. d'ordre	Noms des Censitaires	Étendue de la concession ou du terrain possédé — Arpents	Perches	Pieds	Arpents	Perches	Pieds	Arpents	Perches	Pieds	Emplacements ou lots à bâtir, ou pour d'autres fins que pour des fins agricoles — Valeur £	s.	d.	Montant de la Rente Constituée à être payée par le Censitaire £	s.	d.
2716	Victor Dussault et héritiers Jean Bte. Laure	... 2	...	... ...	28 27	4 8		56	20	...	......			0	10	5½
2717	Vital Bourassa	... 5	... 3	... 15	27 26	8 ...		144	81	51	......			1	6	10¾
2718	Pierre Roy	... 4	... 1	... ...	26 23	... 4		101	27	...	......			0	18	5¾
2719	Jean Bte. Granger	1 2	5 9	... 4	23 22	49 3		51	15	...	......			0	9	5
2720	Julien Poutré	... 2	... 3	... 3	22 22	4 2		51	66	108	......			0	9	6¼
2721	Isaac Piédalue	2	3	...	22	4	...	51	52	...	......			0	9	6¾
2722	Joseph Piédalue, fils d'Isaac	2	2	4½	22	5	...	50	6	81	......			0	9	2½
2723	Isaac Piédalue	2	5	13½	22	6	...	58	30	...	......			0	10	8¾
2724	Narcisse Langlois	3 4	... 2	... 15	31 34	... ...		118	35	135	......			1	1	9¼
2725	Jean Bte. Granger	3	...	...	18	...	...	54	...	...	......			0	10	[illegible]
2726	Pierre L'Ecuyer	2	...	...	13	...	...	26	...	...	......			0	4	1
2727	Do.	1	9	12	12	...	...	22	...	...	......			0	4	[illegible]
2728	Jean Bte. Lafaille	...	...	...	...	...	...	...	25	...	6	0	0	0	0	1
2729	Pierre L'Ecuyer	1	...	...	9	...	...	9	...	...	......			0	1	8¾
2730	Jean Bte. Horn	...	...	...	...	...	...	...	50	...	6	0	0	0	0	2
2731	Léandre Paradis	...	...	...	...	...	...	1	...	...	6	0	0	0	0	2¾
2732	Louis Sasseville	2	5	...	9	...	...	22	50	...	......			0	4	3
2733	Narcisse Granger	1	4	12	9	...	...	13	20	...	......			0	2	8¾
2734	Marguerite Dussault	...	...	...	...	...	...	8	70	...	......			0	1	7¾
2735	Pierre Lemelin	...	...	...	...	...	...	...	50	...	6	0	0	0	0	2
2736	Narcisse Granger	...	...	...	...	...	...	9	20	...	......			0	1	7¾
2737	Joseph Ouimet, fils de Frs.	1 1	... 5	3 3	2 10	... ...		17	20	...	......			0	3	2
2738	Narcisse Granger	1	5	3	9	8	...	15	1	162	......			0	2	9¼
2739	Pierre Lemelin	...	7	10½	8	5	9	6	49	175	......			0	1	2½
2740	Frs. Boulé	...	7	10½	8	5	9	6	49	175	......			0	1	2½
2741	Joseph Ouimet	1	5	...	30	...	...	45	...	...	......			0	8	4¼
2742	Simon Boutin	1 1	2 5	9 3	1 2	... 5		5	4	54	......			0	0	11¼
2743	Vital Boutin	...	7	9	3	5	...	2	62	162	......			0	0	7
2744	Jean Bte. Noël Lafaille	1	4	12	6	...	...	8	80	...	......			0	1	7¾
2745	Antoine Boivin	...	7	9	3	5	...	2	62	162	......			0	0	7

No. de référence	No. du Terrier.	NOMS DES CENSITAIRES.	ÉTENDUE DE LA CONCESSION OU DU TERRAIN POSSÉDÉ. FRONT. Arpents.	Perches.	Pieds.	PROFONDEUR. Arpents.	Perches.	Pieds.	SUPERFICIE. Arpents.	Perches.	Pieds.	Emplacements ou Lots à bâtir, ou pour d'autres fins que pour des fins agricoles. VALEUR. £ s. d.	Montant de la Rente Constituée à être payée par le Censitaire. £ s. d.	Nos. de référence.
		Paroisse de Ste. Marguerite de Blairfindie. Seconde Concession Sud-Est de la Rivière Montréal.—(Suite.)												
2746		Vital Boutin	1	5		11	2	9	16	87	162		0 3 1½	2773
2747		Henri Poirier	1	4	12	11			16	16	108		0 3 0	
2748		Vital Boutin	1	5	4	12			18	26	216		0 3 3¾	2774
2749		Jean Bte. Lafaille	1	5		6			9				0 1 7½	2775
2750		Do.	1	5	8	6			9	26	216		0 1 8¾	2776
2751		Médard Boutin	1	5	8	24			37	7	108		0 6 9	2777
2752		Julien Langlois	1	5	4	30			45	66	216		0 8 5½	2778
2753		Aubin Paradis	1			30			30				0 5 6½	2779
2754		Héritiers Jean Bte. Paradis	2		6	30			61				0 11 3¾	2780
2755		Jean Cardinal	1	5	9	14	9	6	25	14	216		0 4 3½	2781
2756		Vital Boutin	1	5	9	14	5		23	14	162		0 4 1¾	
2757		Michel Bourgeois	.			14	8		22	94			0 4 3	2782
			1	5		14	9							2783
2758		Joseph Lanoue	.			14	9		22	94			0 4 3	
			1	5		14	8							2784
2759		Joseph Leblanc	.			28	2		28	10			0 5 2½	2785
			1			28								2786
2760		Vital Boutin	1			20	4		20	40			0 3 9½	2787
2761		Joseph Lanoue	.			14	4		14	5			0 2 7	2788
			.	9	15	14	2							
2762		Julien St. Aubain		9	9¾	16	8		15	28	108		0 2 10½	2789
2763		Do.	2			8	1		24	20			0 4 6½	2790
			1			8								
2764		Denis Loupret, *ès qualité*	.	5	16¾	16	8		28	14	54		0 5 2½	2791
			1	5		13								
			.			11	3							2792
2765		Joseph Roy	2			2			55	50			0 10 1½	2793
			2	5		16	5							
			1			10	8							
2766		Joseph Boudreau		7	9	10	14		7	80			0 1 5½	2794
2767		Théophile L'Ecuyer		7	9	10	2		7	65			0 1 5½	
2768		Joseph Roy	.			28	3		56	80			0 10 6½	2795
			2			28	5							2796
2769		Julien Langlois	.			30			86	48			0 16 0½	
			2	9	12	28	3							2797
2770		Joseph Bénoni Comeau	3			30			90				0 16 7½	2798
2771		Joseph Langlois	.			29	4[13]		57	41			0 10 7½	2799
			2			28	9[10]							
2772		Do.	.			24	7		47	10			0 8 8½	2800
			2			22	4							

No. de référence.	No. du Terrier.	NOMS DES CENSITAIRES.	ÉTENDUE DE LA CONCESSION OU DU TERRAIN POSSÉDÉ. FRONT. Arpents.	Perches.	Pieds.	PROFONDEUR. Arpents.	Perches.	Pieds.	SUPERFICIE. Arpents.	Perches.	Pieds.	Emplacements ou Lots à bâtir, ou pour d'autres fins que pour des fins agricoles. VALEUR £ s. d.	Montant de la Rente Constituée à être payée par le Censitaire. £ s. d.	Voyez référence au bas.
		Paroisse de Ste. Marguerite de Blairfindie. Seconde Concession Sud-Est de la Rivière Montréal.—(Suite.)												
2773		Jean Bte. Plante	.....			30	....					.....	0 17 10½	
2774		Pierre Clément Lafaille	3	4	14	25	....		95	63	288	.....	0 17 10½	
2775		Solomon Lafaille	2	5	2	30	.....		75	33	108	.....	0 13 11¼	
2776		Joseph Bénoni Comeau	2	.....		30	.....		60	.....		.....	0 11 1	
2777		Jean Bte. Lafaille	1	5	4	30	.....		45	66	216	.....	0 14 7	
2778		Do.	1	5	...	30	.....		45	.....		.....	0 14 6½	
2779		Paschal Molleur	.....			.....			36	27	162	.....	0 6 8½	
2780		Jean Bte. Lafaille	.....			.....			4	80	...	.....	0 0 11¼	
2781		Joseph Granger	2	4	9	31	....		41	7	162	.....	0 7 7½	
2782		Henri Poirier	2	.....		30	.....		60	.....		.....	0 19 4	
2783		Do.	2	5	7	2	9	.	49	23	288	.....	0 8 7¾	
2784		Henri Poirier	1	5	9	27	1	.						
2785		Héritiers Joseph Béchard	1	5	...	27	1	...	40	65	...	.....	0 7 6	
2786		Do.	3	.....		30	.....		90	.....		.....	0 16 7½	
2787		Jean Bte. Thérien	1	5	...	30	.....		45	.....		.....	0 8 3¾	
2788		Jean Anselme Brault	2	...	6	30	.....		45	.....		.....	0 8 3¾	
2789		Compagnie du Champlain et du St. Laurent	.....			.....			61	.....		.....	0 11 3¾	
2790		Frs. Meunier	.....			.....			36	...		.....	0 8 3¾	
2791		Compagnie du Champlain et du St. Laurent	...	5	11¼	30	.....		16	57	36	.....	0 0 1	
2792		Jean Anselme Brault	.....			.....			29	...		.....	0 3 1	
2793		Do.	1	3	9	30	.....		40	50	...	.....	0 0 1½	
2794		Compagnie du Champlain et du St. Laurent	5	.....		6	...	.	76	25	48	.....	0 6 7½	
2795		Théophile L'Ecuyer	2	.....		24	....						0 13 11¼	
2796		Compagnie du Champlain et du St. Laurent	.....			.....			2	74	...	.....	0 0 7	
2797		Jacques Rémillard	4	.....		4	...	12	66	76	108	.....	0 12 4	
2798		Do.	2	.....		25	9	6						
2799		Compagnie du Champlain et du St. Laurent	.....			.....			1	37	...	.....	0 0 3¾	
2800		Médard Délande	2	.....		25	9	6	51	86	216	.....	0 9 7¾	
			.....			.....			73	72	...	.....	0 13 8½	
			.....			.....			4	28	...	.....	0 0 9½	
			.....			.....			23	50	...	.....	0 4 4	

No. de référence.	No. du Terrier.	NOMS DES CENSITAIRES.	ÉTENDUE DE LA CONCESSION OU DU TERRAIN POSSÉDÉ. FRONT. Arpents.	Perches.	Pieds.	PROFONDEUR. Arpents.	Perches.	Pieds.	SUPERFICIE. Arpents.	Perches.	Pieds.	Emplacements ou Lots à bâtir, ou pour d'autres fins que pour des fins agricoles. — VALEUR. £ s. d.	Montant de la Rente Constituée à être payée par le Censitaire. £ s. d.
		Paroisse de Ste. Marguerite de Blairfindie. Seconde Concession Sud-Est de la Rivière Montréal.—(Suite.)											
2801		Jacques Rémillard	2	...	...	21	...	...	42	...	...	.....	0 7 9¾
2802		Médard Délande	...	7	6	30	...	...	22	20	...	.....	0 4 1½
2803		Do.	1	3	...	30	...	...	37	72	...	.....	0 7 1½
2804		Compagnie du Champlain et du St. Laurent	...	...	...	...	...	...	1	38	...	.....	0 0 3¾
2805		Théophile L'Ecuyer	2	...	...	30	...	...	58	65	...	.....	0 10 10½
2806		Compagnie du Champlain et du St. Laurent	...	...	...	...	...	...	1	35	...	.....	0 0 3
2807		Frs. Toupin	2	...	...	30	...	...	58	74	...	.....	0 10 9
2808		Compagnie du Champlain et du St. Laurent	...	...	...	...	...	...	1	36	...	.....	0 0 3¾
2809		Frs. Toupin	2	...	...	30	...	...	58	74	...	.....	0 10 9
2810		Compagnie du Champlain et du St. Laurent	...	...	...	...	...	...	1	36	...	.....	0 0 3
2811		Médard Délande	...	...	...	25	...	...	6	81	162	.....	0 1 3
			...	2	9	25	4	...					
2812		Compagnie du Champlain et du St. Laurent	...	...	...	...	...	...	...	16	...	.....	0 0 1
2813		Frs. Toupin	...	...	...	25	4	...	77	66	...	.....	0 14 4
			3	...	...	25	...	...					
2814		Compagnie du Champlain et du St. Laurent	...	...	...	...	...	...	2	4	...	.....	0 0 4
2815		Dominique Trahan	...	...	...	25	6	...	70	9	...	.....	0 13 0
			3	...	...	22	2	...					
2816		Compagnie du Champlain et du St. Laurent	...	...	...	...	...	...	1	61	...	.....	0 0 4½
2817		Médard Délande	...	...	...	25	...	...	62	34	...	.....	0 11 3
			3	...	...	19	6	...					
2818		Compagnie du Champlain et du St. Laurent	...	...	...	...	...	...	1	56	...	.....	0 0 4
2819		Médard Délande	...	...	...	24	...	...	66	24	...	.....	0 12 2
			3	...	...	21	2	...					
2820		Compagnie du Champlain et du St. Laurent	...	...	...	...	...	...	1	56	...	.....	0 0 4
2821		Jean Bte. Moreau	1	...	...	1	...	...	71	35	63	.....	0 12 8
			4	1	5	16	...	...					
			...	...	...	18	7	...					
2822		Compagnie du Champlain et du St. Laurent	...	...	...	...	...	...	2	62	153	.....	0 0 7
2823		François Roy, fils	7	9	...	3	2	...	78	66	...	.....	0 14 8
			7	9	...	14	...	...					

No. de référence	No. du Terrier.	NOMS DES CENSITAIRES.	ÉTENDUE DE LA CONCESSION OU DU TERRAIN POSSÉDÉ. FRONT. Arpents.	Perches.	Pieds.	PROFONDEUR. Arpents.	Perches.	Pieds.	SUPERFICIE. Arpents.	Perches.	Pieds.	Emplacements ou Lots à bâtir, ou pour d'autres fins que pour des fins agricoles. VALEUR. £ s. d.	Montant de la Rente Constituée à être payée par le Censitaire. £ s. d.	Voyez référence au plan.
		***Paroisse de Ste. Marguerite de Blairfindie. Seconde Concession Sud-Est de la Rivière Montréal.*—(Suite.)**												
1824		Compagnie du Champlain et du St. Laurent							1	15		.....	0 0 3¼	
1825		François Roy							103			.....	0 19 1½	
1826		Jean Bte. Moreau							17			.....	0 3 1½	
1827		Charles Roy, *ès qualité*	4		6	30			121			.....	1 2 4¼	
1828		Héritiers Benjamin Holmes	14 11	5 7		 8	 4		110	4		.....	1 17 5¼	
1829		Marie Soulange Fréjean, veuve de J. Bte. Molleur	11 3 3	7 7 7		15 13	 		163	60		.....	1 10 4½	
		Concession de la Grande Ligne.												
1830		Laurent Roy	3 4	8 8	12	28 6 6	5 5 8		142	24		.....	1 6 3¼	
1831		Héritiers Antoine Bissonet	3	6		28	5		102	60		.....	0 18 11¼	
1832		Charles Roy, *ès qualité*	3	6		28	5		102	60		.....	0 18 11¼	
1833		David Roy	3			28	5		102	60		.....	0 18 11¼	
1834		Héritiers Eloi Roy	2 5	 6		 28	 5		108	30		.....	0 19 11	
1835		Constant Cartier	1	9	13½	28	5		56	28	243	.....	0 10 5	
1836		Médard Bouchard	1	9	13½	28	5		56	28	243	.....	0 10 5	
1837		Augustin Cartier	3	9	12	28	5		115		5	.....	1 0 10	
1838		Narcisse Perron	3	9	9	28	5		112	57	162	.....	1 0 9	
1839		David Roy	3	9	9	28	5		112	57	162	.....	1 0 9	
1840		Laurent Poissant, *ès qualité*	2			28	5		57			.....	0 10 7	
1841		Joseph Coupal	3			28	5		85	50		.....	0 15 10	
1842		Charles Roy	2			28	5		57			.....	0 10 7	
1843		Charles Roy, *ès qualité*	3	5		28	5		99	75		.....	0 18 5	
1844		Théodore Béchard, *ès qualité*	5	5	3	28	5		157	22	162	.....	1 9 0½	
1845		François Molleur	2		14	28	5		59	21	216	.....	0 10 10¾	
1846		Toussaint Constantineau	2 2	2	3	 28	 5		60	8		.....	0 11 1	
1847		Richard B. McGinnis	3 3	 2	 3	 28	 5		86	93		.....	0 15 11	
1848		Julien Roy	1			28	5		28	50		.....	0 5 3¾	
1849		Bazile Larocque	2			28	5		57			.....	0 10 6½	
1850		Paul Piédalue	2			28	5		57			.....	0 10 6½	
1851		La Fabrique de Ste. Marguerite de Blairfindie							66	216		.....	0 0 2	

No. de référence.	No. du Terrier.	NOMS DES CENSITAIRES.	ÉTENDUE DE LA CONCESSION OU DU TERRAIN POSSÉDÉ. FRONT. Arpents.	Perches.	Pieds.	PROFONDEUR. Arpents.	Perches.	Pieds.	SUPERFICIE. Arpents.	Perches.	Pieds.	Emplacements ou Lots à bâtir, ou pour d'autres fins que pour des fins agricoles. VALEUR.	Montant de la Rente Constituée à être payée par le Censitaire.	No. de référence.
		Paroisse de Ste. Marguerite de Blairfindie. Concession de la Grande Ligne.—(Suite.)										£ s. d.	£ s. d.	
2852		Alexis Roy	1			21			41	50			0 7 7½	2884
			2			20	5							
2853		Calixte Bouchard	1			7	5		7	50			0 1 5	2885
2854		Moïse Bourgeois	1			8			8				0 1 6	2886
2855		Pierre Roy, fils de Frs	1			22	5		22	50			0 4 4	2887
2856		Pierre Cartier	1			22	5		22	50			0 4 4	2888
2857		Veuve Pierre Surprenant							2			12 0 0	0 0 1	2889
2858		Frs. Molleur	2			6			12				0 2 2	2890
2859		Jérémie Richard et Joseph Desnoyers	2			28	5		57				0 10 6	2891 2892
2860		Frs. Molleur	2			10			20				0 3 8	2893
2861		Bénoni Charest	1			18	5		18	50			0 3 6	2894
2862		Henri Laure							1			12 0 0	0 0 2	2895
2863		Julien Simard	1			18	5		18	50			0 3 6	2896
2864		Pierre Breton	2			10			20				0 3 9	2897
2865		Julien Simard	1			18	5		18	50			0 3 6	2898
2866		Henri Desprines							18	50			0 3 6	2899
2867		Paschal Brossard	2			28	5		57				0 10 6	2900
2868		Héritiers Louis Racine	2			28	5		57				0 10 6	
2869		Pierre Duval	1	6	12	28	5		47	50			0 14 4	2901
2870		Eusèbe Brossard		3	6	27	5		9	56	216		0 1 10	2902
2871		Frs. Bourgeois								33	108	4 0 0	0 0 1	
2872		Eusèbe Brossard	1	5	5	28	5		43	51	120		0 8 2	2903
2873		Héritiers Raymond		4	13	28	5		13	48	120		0 2 5	2904
2874		Pierre Duval	1	5		1			56	50			0 10 7	2905
			2			27	5							
2875		Jacques Lamarre								50		3 0 0	0 0 2	2906
2876		Moïse Trudeau	2			28	5		57				0 10 8	2907
2877		Richard Twamley	1	5		2			56				0 10 4	2908
			2			26	5							
2878		Epiphane Duchêne							1			3 0 0	0 0 3	2909
2879		Rose Audet, Veuve Joseph Lamoureux	1			28	5		28	50			0 5 5	2910
2880		Marie Lamoureux		1	2	28	5		3	16	216		0 0 8	2911
2881		Rose Audet, Veuve Joseph Lamoureux		1	2	28	5		3	16	216		0 0 8	2912
2882		Joseph Lamoureux		1	2	28	5		3	16	216		0 0 8	2913
2883		Hermine Lamoureux		1	2	28	5		3	16	216		0 0 8	

No. de référence.	No. du Terrier.	NOMS DES CENSITAIRES.	ÉTENDUE DE LA CONCESSION OU DU TERRAIN POSSÉDÉ. FRONT. Arpents.	Perches.	Pieds.	PROFONDEUR. Arpents.	Perches.	Pieds.	SUPERFICIE. Arpents.	Perches.	Pieds.	Emplacements ou Lots à bâtir, ou pour d'autres fins que pour des fins agricoles. VALEUR. £ s. d.	Montant de la Rente Constituée à être payée par le Censitaire. £ s. d.	Voyez référence au bas.
		Paroisse de Ste. Marguerite de Blairfindie. Concession de la Grande Ligne.—(Suite.)												
2884		Esther Lamoureux	1	2	28	5			3	16	216		0 0 8	
2885		Rose Lamoureux	1	2	28	5			3	16	162		0 0 7½	
2886		Jean Bte. Molleur, *ès qualité*	1	2	28	5			3	16	162		0 0 7½	
2887		Médard Lamoureux	1	2	28	5			3	16	162		0 0 7½	
2888		Jean Bte. Lamoureux	1	2	28	5			3	16	162		0 0 7½	
2889		Antoine Lussier	2		28	5			57				0 10 8	
2890		Do.	1	3	13½	12			16	50			0 3 2	
2891		Médard Lussier							6	17			0 1 1½	
2892		Napoléon Joubert							1			2 0 0	0 0 2¾	
2893		Jean Bte. Guenette, *ès qualité*								33		2 0 0	0 0 1	
2894		Jean Leclaire								33		2 0 0		
2895		Robert Magison	6		12				204				1 17 10	
2896		William Kempley	8		16	5								
2897		Jane Magison	4		4	28	5		114				1 1 1½	
2898		Richard Brownrigg, *ès qualité*	4		4	28	5		114				1 1 1½	
2899		Richard Brownrigg	4		4	28	5		114				1 1 1½	
2900		Compagnie du Champlain et du St. Laurent	2			28	5		55	57			0 10 3½	
2901		Julien Tremblay							1	43			0 0 3¼	
2902		Compagnie du Champlain et du St. Laurent	2			28	5		55	53			0 10 3	
2903		Joseph Lamoureux							1	47			0 0 3¼	
2904		Compagnie du Champlain et du St. Laurent	2	4½		28	5		6	21	240		0 1 1	
2905		Marie Lamoureux								15			0 0 1	
2906		Compagnie du Champlain et du St. Laurent	2	4½		28	5		6	21	210		0 1 1	
2907		Hermine Lamoureux								15			0 0 1	
2908		Compagnie du Champlain et du St. Laurent	2	4½		28	5		6	21	240		0 1 1	
2909		Esther Lamoureux								15			0 0 1	
2910		Compagnie du Champlain et du St. Laurent	2	4½		28	5		6	21	240		0 1 1	
2911		Médard Lamoureux								15			0 0 1	
2912		Compagnie du Champlain et du St. Laurent	2	4½		28	5		6	21	240		0 1 1	
2913		Jean Bte. Lamoureux								15			0 0 1	
			2	4½		28	5		6	21	240		0 1 1	

No. de référence.	No. du Terrier.	NOMS DES CENSITAIRES.	ÉTENDUE DE LA CONCESSION OU DU TERRAIN POSSÉDÉ. FRONT. Arpents.	Perches.	Pieds.	PROFONDEUR. Arpents.	Perches.	Pieds.	SUPERFICIE. Arpents.	Perches.	Pieds.	Emplacements ou Lots à bâtir, ou pour d'autres fins que pour des fins agricoles. VALEUR. £ s. d.	Montant de la Rente Constituée à être payée par le Censitaire. £ s. d.	Lots de référence.
		Paroisse de Ste. Marguerite de Blairfindie. Concession de la Grande Ligne.—(Suite.)												
2914		Compagnie du Champlain et du St. Laurent	...	...	...	...	...	...	....	15	...	.....	0 0 1	2939
2915		Jean Bte. Molleur, *ès qualité*	...	2	4½	28	5	...	6	21	240	.....	0 1 1	2940
2916		Compagnie du Champlain et du St. Laurent	...	...	...	...	...	...	....	15	...	.....	0 0 1	2941
2917		Rose Lamoureux	...	2	4½	28	5	...	6	21	240	.....	0 1 1	2942
2918		Compagnie du Champlain et du St. Laurent	...	...	...	...	...	...	....	15	...	.....	0 0 1	2943
2919		Louis Laberge, *ès qualité*	2	2	6½	28	5	...	62	33	132	.....	0 11 7	2944
2920		Compagnie du Champlain et du St. Laurent	...	...	...	...	...	...	1	36	...	.....	0 0 3¾	2945
2921		Eloi Zéphirin Roy	2	...	2	28	5	...	55	90	...	.....	0 10 4	
2922		Compagnie du Champlain et du St. Laurent	...	...	...	...	...	...	1	43	...	.....	0 0 3¾	2946
2923		Mack Jas. Hinsley	2	...	2	28	5	...	55	98	...	.....	0 10 4	
2924		Compagnie du Champlain et du St. Laurent	...	...	...	...	...	...	1	35	...	.....	0 0 3¾	2947
														2948
		Paroisse de St. Valentin. Concession de la Grande Ligne.												2949
2925		Pierre Louis Girardin	10	...	15	28	5	...	286	87	162	.....	2 13 3	
2926		Compagnie du Champlain et du St. Laurent	...	...	...	...	...	...	....	50	...	.....	0 0 1½	
2927		Joseph Edouard Girardin	2	...	...	28	5	..	57	...	...	.....	0 10 6½	
2928		Rémi Gauvin	4	...	...	28	5	..	114	...	...	.....	1 1 1	
2929		Antoine Boissonnault	4	...	...	28	5	...	114	...	...	.....	1 1 1	
2930		André Roy	2	...	...	28	5	...	57	...	...	.....	0 10 6½	
2931		Do.	2	...	...	28	5	...	57	...	...	.....	0 10 6½	
2932		Louis Toupin	4 / 5	... / 3	... / 12	12 / 5	... / 8		76	16	...	.....	0 14 1	
2933		Do.	. / 1	8 / 3	12 / 12	1 / 11	... / ...		15	90	...	.....	0 2 11½	
2934		Pierre Dandurand	...	...	...	...	...	...	....	50	...	3 0 0	0 0 1½	
2935		David Hébert, *ès qualité*	9 / .	8 / 6	... / 7	18 / 21	... / ...		102	7	162	.....	0 18 11½	
2936		Pierre Hébert	. / 3	... / ...	... / ...	21 / 28	... / 3		73	40	...	.....	0 13 6½	
2937		Do.	...	...	...	...	...	...	....	63	200	5 0 0	0 0 2	
2938		Do.	...	...	...	...	...	...	25	25	...	.....	0 4 9	

No. de référence.	No. du Terrier.	NOMS DES CENSITAIRES.	ÉTENDUE DE LA CONCESSION OU DU TERRAIN POSSÉDÉ. FRONT. Arpents.	Perches.	Pieds.	PROFONDEUR. Arpents.	Perches.	Pieds.	SUPERFICIE. Arpents.	Perches.	Pieds.	Emplacements ou Lots à bâtir, ou pour d'autres fins que pour des fins agricoles. VALEUR. £ s. d.	Montant de la Rente Constituée à être payée par le Censitaire. £ s. d.	Voyez référence au bas.
		Paroisse de St. Valentin. Concession de la Grande Ligne. (Suite.)												
2939		Moïse Pinsonnault.....	.....			.....			25	25	...	.....	0 4 9	
2940		Do.	.....			.....				50	...	4 0 0	0 0 2	
2941		Pierre Harbec.....	4	.....		4	5		29	50	...	.....	0 6 0¾	
			6	.....		7	3							
2942		David Hébert.....	9	1	6	4	2		39	93	54	.....	0 7 4½	
2943		Pierre Harbec.....	.....			4	5							
2944		Do.	3	5	3	4	2	...	14	77	...	.....	0 2 8¾	
			.....			4	2							
2945		Héritiers Abraham Demers...	2	.....		4	7		8	90	...	.....	0 1 8¼	
			3	6	15	4	7		18	23	83	.....	0 3 6¾	
			.....			5	2							
2946		Joseph Gauvin.....	3	8	9	4	6	...	27	81	...	.....	0 5 2	
			3	6	...	3	6	...						
			.....			2	4	16						
			.....			5	5	2						
2947		Héritiers Abraham Demers...	6	6	14	3	6		23	76	57	.....	0 4 4½	
2948		Do.	.....			3	5							
2949		Do.	.....			.....			38	26	151	.....	0 7 0½	
			.....	6	...	9	.....		5	40	...	.....	0 0 11¾	
									8435	95	127	135421 0 0	1240 15 4	

PROVINCE DU CANADA,
BAS CANADA.

Je soussigné, HENRY JUDAH, un des Commissaires en vertu de l'Acte Seigneurial de 185[illegible] certifie avoir fait, conformément à la loi, le présent Cadastre de la Baronnie de Longueuil. Et maintenant en procédant à clore, comme je clos finalement, par les présentes, le dit Cadastre, je fixe la valeur totale des divers droits et biens lucratifs de la dite Baronnie aux sommes suivantes, viz :

	$	cts.
1o. Valeur des cens et rentes	82717	75
2o. Valeur des lods et ventes	78283	50
3o. Valeur du moulin banal	4000	00
4o. Valeur des terres non concédées	18000	00
	$183001	25

Le Baron n'a droit à aucune autre indemnité, et il n'y a aucuns autres droits ni biens lucratifs à estimer dans cette dite Baronnie, outre ceux qui apparaissent et qui sont énumérés ci-dessus.

De sorte que la valeur totale de la dite Baronnie se trouve être de la somme de cent quatre-vingt-trois mille une piastres et vingt-cinq centins, à laquelle somme je la fixe.

Daté à Longueuil, le 9 Juillet, 1857.

HENRY JUDAH,
Commissaire.

Province du Canada,
Bas Canada.

Je, soussigné, HENRY JUDAH, un des Commissaires en vertu de l'Acte Seigneurial Refondu, ai fait, en triplicata et conformément à la loi, le présent Cadastre abrégé de la Baronnie de Longueuil.

Les rentes constituées payables au Baron de cette Baronnie, par les censitaires d'icelle, et la valeur des droits casuels, pour l'abolition desquels une indemnité est accordée, par le gouvernement de cette province, au dit Baron, pour le rachat du droit de lods et ventes, sont celles qui apparaissent au présent cadastre.

De plus les droits de la couronne, dans cette Baronnie, consistent dans le droit de quint, lequel droit de quint est computé, en formant une année commune sur le quint accru dans le Bas Canada, pendant les vingt-cinq années immédiatement antérieures à la passation de l'acte seigneurial de 1854, et départi sur la dite Baronnie en vertu des dispositions du dit acte, et se monte à une somme annuelle de cent-trente-sept piastres et vingt-cinq centins..... ..... $137 25

Et en foi de tout ce que dessus, j'ai signé.

Montréal, 24 Janvier, 1861.

Commissaire sous l'Acte Seigneurial Refondu.

QUÉBEC:

Imprimé par STEWART DERBISHIRE et GEORGE DESBARATS, Imprimeur de Sa Très-Excellente Majesté la Reine.

1861.

No. 81.

CANADA, B. C.

Procédés sous l'Acte Seigneurial de 1854 et ses amendements.

CADASTRE ABRÉGÉ

DE LA PARTIE DU

FIEF MARTEL OU PETIT LAC,

(*Relevant de la Seigneurie de L'Assomption.*)

POSSÉDÉE PAR AIMÉ MASSUE, Ecuyer.

Fait le 1er Décembre, 1860, par NORBERT DUMAS, Ecuyer, Commissaire.

C

No. de réference.	No. du Terme.	
1	1	
2	2	
3	3	
4	4	
5	5	
6	6	
7	7	
8	"	
9	8	
10	9	
11	10	
12	11	
13	12	
14	13	
15	14	
16	15	
17	16	
18	17	
19	18	
20	19	
21	20	
22	21	
23	22	
24	23	
25	24	
26	25	
27	26	
28	27	
29	28	
30	29	
31	30	
32	31	
33	32	
34	33	
35	34	

No. de référence.	No. de Terres.	NOMS DES CENSITAIRES.	ÉTENDUE DE LA CONCESSION OU DU TERRAIN POSSÉDÉ. FRONT. Arpents	Perches	Pieds	PROFONDEUR. Arpents	Perches	Pieds	SUPERFICIE. Arpents	Perches	Pieds	Emplacements ou Lots à bâtir, ou pour d'autres fins que pour des fins agricoles. VALEUR. £ s. d.	Montant de la Rente Constituée à être payée par le Censitaire. £ s. d.	Voyez référence au bas.
		Concession de la Cabane Ronde.												
1	1	Joseph Monarque	...	5	...	22	...	...	11	...	...	.....	0 2 0¾	
2	2	Jean Bte. Armand	...	2	9	22	...	...	5	50	...	.....	0 1 1¼	
3	3	Joseph Monarque	...	2	9	22	...	...	5	50	...	.....	0 1 1¼	
4	4	Capt. Frs. Armand	1	...	...	22	...	...	22	...	...	.....	0 4 0½	
5	5	Frs. Forget dit Dépati	1	...	...	22	...	...	22	...	...	.....	0 4 0½	
6	6	Joseph Blais	1	5	...	22	...	...	33	...	...	.....	0 6 1¼	
7	7	Jacques Laurier	1	9	...	22	...	...	26	40	...	.....	0 5 0¾	
8	"	Hérits. Aug. Navers	...	3	...	22	...	...	6	60	...	.....	0 1 3	
9	8	Jean Bte. Quintin	1	5	...	17	5	...	26	25	...	.....	0 4 10¼	
10	9	Toussaint Laurier	...	5	...	17	5	...	8	75	...	.....	0 1 7¾	
11	10	Do.	...	2	9	17	5	...	4	37	162	.....	0 0 10¼	
12	11	Régis Brien	1	...	...	5	...	...	5	...	...	.....	0 0 11½	
13	12	Louis Gervais	...	5	...	5	...	...	2	50	...	.....	0 0 5¾	
14	13	Joseph Monarque	...	5	...	5	...	...	2	50	...	.....	0 0 5¾	
15	14	André Langlois	...	5	...	5	...	...	2	50	...	.....	0 0 5¾	
16	15	Hérits. Joseph Brodeur	...	5	...	5	...	...	2	50	...	.....	0 0 5¾	
17	16	Antoine Vaillancour	...	7	9	22	...	...	16	50	...	.....	0 3 0¾	
18	17	Mineurs Ed. Prudhomme	1	5	...	12	5	...	18	75	...	.....	0 3 7¼	
19	18	Joseph Lamoureux	1	5	...	5	...	...	7	50	...	.....	0 1 4¾	
20	19	François Galipeau	1	...	...	4	5	...	4	50	...	.....	0 0 10	
21	20	Veuve François Ducèpe	...	7	9	10	...	...	7	50	...	.....	0 1 4¾	
22	21	Julien Ducèpe	...	7	9	12	...	...	9	...	...	.....	0 1 8¼	
23	22	Louis Ducèpe	...	2	9	14	...	...	3	50	...	.....	0 0 8½	
24	23	Représ. Pierre Brouillet	...	2	9	14	...	...	3	50	...	.....	0 0 8½	
25	24	Félix Archambault	...	2	9	14	...	...	3	50	...	.....	0 0 8½	
26	25	Félix Séguin	...	2	9	14	...	...	3	50	...	.....	0 0 8½	
27	26	Paul Guilbault	1	...	...	8	...	...	8	...	...	.....	0 1 6	
28	27	Do.	2	...	...	8	...	...	16	...	...	.....	0 2 11½	
29	28	Médard Laporte	...	2	9	14	...	...	3	50	...	.....	0 0 8½	
30	29	Paschal Brouillet	...	7	9	14	...	...	10	50	...	.....	0 2 0	
31	30	Hypolite Beaudry	...	5	...	14	...	...	7	...	...	.....	0 1 3¾	
32	31	Gédéon Villeneuve	...	5	...	14	...	...	7	...	...	.....	0 1 3¾	
33	32	Jean Bte. Thérien	3	...	...	10	...	...	30	...	...	.....	0 5 6¼	
34	33	Alexis Brien	2	5	...	12	...	...	30	...	...	.....	0 5 6¼	
35	34	André Langlois	...	5	...	12	...	...	6	...	...	.....	0 1 1½	

1 *Fief Martel ou Petit Lac. No.* 81.

No. de référence.	No. du Terrier.	NOMS DES CENSITAIRES.	ÉTENDUE DE LA CONCESSION OU DU TERRAIN POSSÉDÉ. FRONT. Arpents.	Perches.	Pieds.	PROFONDEUR. Arpents.	Perches.	Pieds.	SUPERFICIE. Arpents.	Perches.	Pieds.	Emplacements ou Lots à bâtir, ou pour d'autres fins que pour des fins agricoles. VALEUR. £ s. d.	Montant de la Rente Constituée à être payée par le Censitaire. £ s. d.
		Concession de la Cabane Ronde.—(Suite.)											
36	35	Jean Bte. Thérien.....	1	5	...	7	...	...	10	50	...	.....	0 1 11
37	36	Et. Fissiault et Ls. Beaudry..	1	5	...	15	...	...	22	50	...	.....	0 4 2
38	37	Paul Guilbault.....	2	5	...	10	...	...	25	...	...	.....	0 4 8½
39	38	Pierre Beauchamp.....	...	9	3	12	5	...	11	45	162	.....	0 2 2
40	39	Prudent et Jos. Beauchamp..	...	6	2	12	5	...	7	63	243	.....	0 1 6
41	40	Louis Maillé.....	...	3	1	12	5	...	3	82	...	.....	0 0 9½
42	41	Joseph Hintze.....	1	8	6	12	5	...	22	91	243	.....	0 4 2
43	42	Jean Bte. Thérien.....	1	...	...	12	5	...	12	50	...	.....	0 2 4½
44	43	Ambroise Morand.....	...	3	6	12	5	...	4	16	243	.....	0 0 9
45	44	Jean Bte. Thérien.....	2	...	...	10	...	...	20	...	...	.....	0 3 9
46	45	Do.	1	...	...	12	...	...	12	...	...	.....	0 2 3
47	46	Do.	...	5	...	10	...	...	5	...	...	.....	0 0 11½
48	47	Do.	...	8	...	4	5	...	3	60	...	.....	0 0 8
49	48	Do.	...	5	...	7	...	...	3	50	...	.....	0 0 8
50	49	Charles Trudel, fils.....	1	4	...	10	...	...	14	...	...	.....	0 2 7½
51	50	Charles Trudel, père.....	2	...	...	22	...	...	44	...	...	.....	0 8 1½
52	51	Isidore Goulet.....	3	...	...	22	...	...	66	...	...	.....	0 12 5½
53	52	Jean Marie Rochon.....	2	...	...	22	...	...	44	...	...	.....	0 8 1½
54	53	Scholastique Rochon.....	2	...	...	22	...	...	44	...	...	.....	0 8 1½
55	54	Marie Martine Rochon.....	2	...	...	22	...	...	44	...	...	.....	0 8 1½
56	55	Antime Chaput.....	3	...	...	22	...	...	66	...	...	.....	0 12 2½
57	56	Laurent Cusson Desormier...	3	...	...	...	...	...	60	90	...	.....	0 11 3½
58	57	Joseph Desjardins.....	...	...	...	...	...	...	5	10	...	.....	0 0 11½
59	58	Maxime Crose.....	3	...	...	22	...	...	66	...	...	.....	0 12 2½
60	59	Joseph Corbeil	...	...	...	...	...	...	60	...	...	.....	0 11 1½
61	60	Jean Bte. Desjardins.....	...	...	...	...	...	...	5	...	...	.....	0 0 11½
62	61	Joseph Crose.....	...	...	...	...	...	...	1	...	...	12 0 0	.....
63	62	Jean Louis Huboux Delongchamp	...	5	...	22	...	...	11	...	...	.....	0 2 0½
64	63	Frs. Berloin dit Nantelle.....	...	5	...	22	...	...	11	...	...	.....	0 2 0½
65	64	Do.	2	...	...	...	...	...	35	87	162	.....	0 6 7½
66	65	Laurent Cusson Désormier...	2	5	...	3	2	9	8	12	162	.....	0 1 6½
67	66	Paschal Jeannot.....	3	...	...	22	...	...	66	...	...	.....	0 12 2½
68	67	Toussaint Merçan.....	3	...	...	22	...	...	66	...	...	.....	0 12 2½
69	68	Antime Chaput.....	3	...	...	22	...	...	66	...	...	.....	0 12 2½

No. de référence	No. du Terrier.	NOMS DES CENSITAIRES.	ÉTENDUE DE LA CONCESSION OU DU TERRAIN POSSÉDÉ. FRONT. Arpents.	Perches.	Pieds.	PROFONDEUR. Arpents.	Perches.	Pieds.	SUPERFICIE. Arpents.	Perches.	Pieds.	Emplacements ou Lots à bâtir, ou pour d'autres fins que pour des fins agricoles. VALEUR. £ s. d.	Montant de la Rente Constituée à être payée par le Censitaire. £ s. d.	Voyez référence au bas.
		Concession de la Cabane Ronde—(Suite.)												
70	69	Jean Marie Bourgoin.....	3	.....		22	.....		66	.....		.....	0 12 2¾	
71	70	Jean Marie Cusson.....	2	.....		11	.....		22	.....		.....	0 4 1¼	
72	71	François Houle.....	2	.....		11	.....		22	.....		.....	0 4 1¼	
73	"	Louis Jeannot.....	2	.....		22	.....		44	.....		.....	0 8 1¾	
74	72	Octave et Mineurs Villeneuve.	2	5	...	22	.....		55	.....		.....	0 10 2½	
75	73	Narcisse Thouin.....	3	.....		22	.....		66	.....		.....	0 12 3	
76	74	Régis Pozé.....	2	.....		22	.....		44	.....		.....	0 8 1¾	
77	75	Louis Jeannot.....	2	.....		22	.....		44	.....		.....	0 8 1¾	
78	76	Jean Pozé.....	.....			.....			.....	50	...	40 0 0	0 0 1¼	
79	77	Do.	.....			.....			.....	50	...	33 0 0	0 0 1¼	
80	78	Louis Ethier.....	2	1	15	22	.....		45	86	...	.....	0 8 6¼	
81	79	Joseph Huboux.....	2	.....		22	.....		44	.....		.....	0 8 1¾	
82	80	Basile Allard.....	4	.....		22	.....		88	.....		.....	0 16 3½	
83	81	Louis Huboux.....	3	.....		22	.....		66	.....		.....	0 12 2½	
84	82	Basile Allard.....	2	.....		22	.....		44	.....		.....	0 8 1¾	
85	83	J. et Anselme Thouin dit Roch.	4	.....		22	.....		88	.....		.....	0 16 3½	
86	84	François Thouïn dit Roch....	3	.....		22	.....		66	.....		.....	0 12 2½	
87	85	Joseph Beïque dit Lafleur....	2	.....		17	.....		34	.....		.....	0 6 3½	
88	86	Jean Evangéliste Crépeau....	2	.....		5	.....		10	.....		.....	0 1 10½	
89	87	Jean Marie Truchon.....	2	.....		22	.....		44	.....		.....	0 8 1¾	
90	88	Pierre Magnan.....	2	.....		22	.....		44	.....		.....	0 8 1¾	
91	89	Pierre Gédéon Magnan.....	3	.....		9	5	...	28	50	...	.....	0 5 4¾	
92	90	Do.	1	.....		22	.....		22	.....		.....	0 4 2	
	91	Charles Crépeau.....	3	.....		12	5	...	37	50	...	.....	0 7 1	
	92	Etienne Magnan.....	2	.....		22	.....		44	.....		.....	0 8 4¼	
		Concession du Grand Côteau.												
93		Jean Marie Truchon.....	4	2	3	13	6	...	57	34	216	.....	0 15 8½	
94		Do.	1	4	...	11	8	9	16	59	...			
95		François Poitras.....	1	.....		38	6	...	38	60	...	.....	0 7 3	
96		Do.	...	2	9	2	.....		....	50	...	.....	0 0 1¾	
97		Thomas Etherington.....	.....			.....			1	.....		25 0 0	0 0 1¾	
98		Charles Léveillé.....	.....			.....			1	50	...	18 0 0	0 0 4¼	
99		Andrew Black Ewan.....	2	.....		12	.....		.....	.....		.....	2 19 7½	
100		Do.	7	6	9	40	.....		317	.....				

1* *Fief Martel ou Petit Lac.*

No. de référence.	No. du Terrier.	NOMS DES CENSITAIRES.	ÉTENDUE DE LA CONCESSION OU DU TERRAIN POSSÉDÉ. FRONT. Arpents.	Perches.	Pieds.	PROFONDEUR. Arpents.	Perches.	Pieds.	SUPERFICIE. Arpents.	Perches.	Pieds.	Emplacements ou Lots à bâtir, ou pour d'autres fins que pour des fins agricoles. VALEUR. £ s. d.	Montant de la Rente Constituée à être payée par le Censitaire. £ s. d.	Voyez référence au plan.
		Concession du Grand Côteau. (Suite.)												
103	101	Joseph Bourque	2	...	...	33	5	...	...	...	...	.....	0 18 9½	
104	102	Do.	1	5	...	20	...	...	101	48	162			
105	103	Edouard Bourque	1	4	9	36	7	...	54	10	108	.....	0 10 1	
106	104	Joseph Larose	2	5	...	37	2	...	92	93	18	.....	0 17 7½	
107	105	Théophile Pozé	2	5	...	37	5	...	93	82	...	.....	0 17 9½	
108	106	Pierre Peltier	3	...	...	37	8	...	113	40	...	.....	1 1 7	
109	107	—— Pozé	3	...	...	35	9	...	107	70	...	.....	1 0 4	
		Concession sud de la Rivière Achigan.												
110	108	Louis Gendreau	3	...	...	20	...	...	60	...	...	.....	0 11 1½	
111	109	Charles Archambault	3	...	...	20	...	...	60	...	...	.....	0 11 1½	
112	110	Alexis Bocage	3	...	...	20	...	...	60	...	...	.....	0 11 1½	
113	111	Louis Gendreau	1	5	...	8	...	...	12	...	...	.....	0 2 3½	
114	112	Do.	3	...	...	12	...	...	36	...	...	.....	0 6 9½	
115	113	Olivier Bourgainville	1	5	...	8	...	...	12	...	...	.....	0 2 3½	
		Concession nord de la Rivière Achigan.												
116	114	Louis Morin	2	...	...	37	5	...	75	...	...	.....	0 13 9½	
117	115	Jean Bte. Archambault	3	...	...	38	5	...	115	50	...	.....	1 1 3	
118	116	Isaac Renaud	3	...	...	29	6	...	88	80	...	.....	0 16 5½	
119	117	Cyrille Peltier	3	...	...	8	...	...	24	...	...	.....	0 4 6	
120	118	Joseph Coitoux dit St. Jean	...	...	...	...	...	...	3	50	...	.....	0 0 8	
121	119	Amable Dinelle	...	5	...	10	...	...	5	...	...	.....	0 0 11½	
122	120	Joseph Chayez et Antoine Bourgainville	1	...	...	10	...	...	10	...	...	.....	0 1 10½	
123	121	Do.	3	...	...	17	8	...	53	40	...	.....	0 9 10	
124	122	Do.	1	...	...	12	8	...	12	80	...	.....	0 2 5	
125	123	Joseph Foisy	1	...	...	10	...	...	10	...	...	.....	0 1 10½	
126	124	Jean Vaudette	1	5	...	27	2	9	40	80	...	.....	0 7 8½	
127	125	Joseph Racette	2	5	...	28	...	...	70	...	...	.....	0 13 2½	
128	126	Antoine Joson	...	...	...	...	...	...	1	...	...	12 0 0	0 0 2½	
129	127	Amable Dinelle	2	...	...	26	2	9	52	25	...	.....	0 9 8½	
130	128	Louis Martel	2	5	...	26	6	...	66	50	...	.....	0 12 3½	
131	129	Joseph Vaudette	2	...	...	28	5	...	59	...	...	.....	0 10 10½	
132	130	Do.	...	5	...	3	2	9	1	62	162	.....	0 0 4	
133	131	Isaie Gervais	...	5	...	3	...	...	1	50	...	.....	0 0 4	
134	132	Joseph Hébert	...	5	...	24	...	...	12	...	...	.....	0 2 2½	

No. de référence.	No. du Terrier.	NOMS DES CENSITAIRES.	ÉTENDUE DE LA CONCESSION OU DU TERRAIN POSSÉDÉ. FRONT. Arpents.	Perches.	Pieds.	PROFONDEUR. Arpents.	Perches.	Pieds.	SUPERFICIE. Arpents.	Perches.	Pieds.	Emplacements ou Lots à bâtir, ou pour d'autres fins que pour des fins agricoles. VALEUR. £ s. d.	Montant de la Rente Constituée à être payée par le Censitaire. £ s. d.	Voyez référence au bas.
		Vuide entre les terres de l'Achigan et celles de St. Régis.												
135	133	Joseph Racette (*Trapèze.*)							45					
136	134	Louis Martel							26				0 8 4	
													0 4 9½	
		Sud de la côte St. Régis.												
137	135	Andrew B. Ewan		7	9	28			21					
138	136	Raymond Pradhomme	1	2	9	28			33	60			0 3 11¼	
139	137	Antoine Forest	1			28			28				0 6 2	
140	138	J. Bte. Thouïn dit Roch	1	2	9	28	6		35	75			0 5 2¼	
141	139	Charles Corbin		3	13	29	5		10	98	18		0 6 7	
142	140	Séraphin Poitras		5		29	5		14	75			0 2 0¾	
143	141	Jean Bte. Dinelle		5		29	5		14	75			0 2 9¼	
144	142	Louis Martel	1			29	3		29	30			0 2 9¼	
145	143	Frs. Martel et Fab. Amireau	1	5		29	1		43	65			0 5 4½	
146	144	Joseph Durand	1	5		28	8		43	20			0 8 1¼	
147	145	Narcisse Beaudry	1			28	5		28	50			0 7 11¾	
148	146	Do.	1			28	5		28	50			0 5 5¼	
149	147	Louis Ethier	2	5		28	2	9	70	62	162		0 5 6¼	
150	148	Louis Lescarbeau	1	5		28			42				0 13 4	
151	149	Jean Bte. Dinelle	3			28			84				0 7 11¾	
152	150	Jean Gauthier	2			28			56				0 15 11¼	
153	151	Norbert Prévost	2			28			56				0 10 6½	
													0 10 8	
		Nord de la côte St. Régis.												
154	152	Pierre Lévesque	1	3	3½	20			26	39				
155	153	Narcisse Lévesque	1	6	14½	20			33	61			0 4 10¼	
156	154	Joseph Piché	1			20			20				0 6 2½	
157	155	Alexis Bourbonnière	1			20			20				0 3 8½	
158	156	Maurice Lescarbeau	1			20			20				0 3 8½	
159	157	Joseph Godard Lapointe	1	5		20			30				0 3 8½	
160	158	Joseph Allard	1	5		20			30				0 5 6¾	
161	159	Do.	3			20			60				0 5 6¾	
162	160	Léandre Poitras	1	8		20			36				0 11 1½	
163	161	Narcisse Beaudry	4	3		20			84	20			0 6 7¾	
	162	Maurice Lescarbeau	3			20			60				0 15 7¼	
	163	Antoine Paquette	1			20			20				0 11 1½	
													0 3 8½	

No. de référence.	No. du Terrier.	NOMS DES CENSITAIRES.	ÉTENDUE DE LA CONCESSION OU DU TERRAIN POSSÉDÉ. FRONT. Arpents.	Perches.	Pieds.	PROFONDEUR. Arpents.	Perches.	Pieds.	SUPERFICIE. Arpents.	Perches.	Pieds.	Emplacements ou Lots à bâtir, ou pour d'autres fins que pour des fins agricoles. VALEUR £ s. d.	Montant de la Rente Constituée à être payée par le Censitaire. £ s. d.	Voyez province du Haut
		Côté Sud du Ruisseau St. Jean.												
166	164	Joseph Piché	3			30	5		91	50			0 16 11	
167	165	Joseph Godard Lapointe	3			30			90				0 16 7½	
168	166	Victor Mireau	3			30			90				0 16 7½	
169	167	Joseph Martel	1	5		10			15				0 2 10¼	
170	168	Victor Mireau	1	5		10			15				0 2 10¼	
171	169	Do.	3			19	5		58	50			0 10 10¼	
172	170	Joseph Vézina	3			30			90				0 16 7½	
173	171	François Migneron	3			30			90				0 16 7½	
174	172	Frédéric Pleau	1			30			30				0 5 6¼	
175	173	Nazaire Corbin	1			30			30				0 5 6¼	
176	174	Charles Corbin	2			30			60				0 11 1½	
		Côté Nord du Ruisseau St. Jean												
177	175	Alexis Bourbonnière	3	3		24	4	9	80	68	162		0 0 7½	
178	176	Antoine Lapalme	3	2		24	4	9	78	24			0 0 7½	
179	177	Pierre Lévesque	3			13	6		40	80			0 7 8¼	
180	178	Do.	3			17	6		52	80			0 9 10	
181	179	Narcisse Lévesque	3			18			54				0 10 3	
182	180	Nazaire Corbin							39				0 7 5¼	
183	181	Charles Corbin							39				0 7 5¼	
184	182	Athanase Chaput	2			20			40				0 7 8	
		Côté Sud de la Rivière St. Esprit.												
185	183	Narcisse Aumond							126	50			1 3 7½	
186	184	Hypolite Simard	4			11	9	9	59	80			0 11 2	
187	185	Romain Collin	2	5		14	9	9	37	25			0 6 10¾	
		Côté Nord de la Rivière St. Esprit.												
188	186	Antoine et François Janson Lapalme	3	5		16	9	9	59	32	9		0 11 1	
189	187	Etienne Peltier	3			12	7	9	38	25			0 7 2	
190	188	Narcisse Aumond	2			11	7	9	23	50			0 4 4¾	
191	189	François Charbonneau	2			10			20				0 3 8½	
192	190	Pierre Turgeon	2			7	8	9	15	70			0 3 0	
193	191	Pierre Dussault	5			3	9	9	26	25			0 5 0¾	
194	192	Joachim Dufaux							3	92			0 0 9¾	
												£ 140 0 0	£63 17 4¼	

ments bâtir, ur fins r des coles.	Montant de la Rente Constituée à être payée par le Censitaire.	Voyez référence au bas.
d.	£ s. d.	
..	0 16 11	
..	0 16 7½	
..	0 16 7½	
..	0 2 10¼	
..	0 2 10¼	
..	0 10 10½	
..	0 16 7½	
..	0 16 7½	
..	0 5 6¼	
..	0 5 6¼	
.	0 11 1½	
.	0 0 7½	
.	0 0 7½	
.	0 7 8¼	
	0 9 10	
.	0 10 3	
.	0 7 5½	
..	0 7 5½	
..	0 7 8	
..	1 3 7½	
.	0 11 2	
.	0 6 10¾	
.	0 11 1	
..	0 7 2	
.	0 4 4¾	
.	0 3 8½	
.	0 3 0	
.	0 5 0¾	
.	0 0 9¼	
0	£63 17 4¼	

PROVINCE DU CANADA,
BAS CANADA.

Je, soussigné, NORBERT DUMAS, un des commissaires en vertu de l'acte seigneurial de 1854, certifie avoir fait, conformément à la loi, le présent cadastre de la partie du Fief Martel ou Petit Lac sus-nommée. Et maintenant, en procédant à clore, comme je clos finalement, par les présentes, le dit cadastre, je fixe la valeur totale des divers droits et biens lucratifs du dit Fief aux sommes suivantes, viz :

	$	cts.
1o. Valeur des cens et rentes.....	4257	83
2o. Valeur des lods et ventes.....	2968	16
	$7225	99

Je fixe en outre l'indemnité que le seigneur du dit Fief Martel devra payer à ses seigneurs dominants, les seigneurs de L'Assomption, pour se racheter envers eux de leurs droits lucratifs sur le dit arrière-fief Martel, à une somme annuelle de vingt piastres et quatre-vingts centins, égale en capital à celle de trois cent quarante-six piastres et soixante-et-six centins.

Le seigneur n'a droit à aucune autre indemnité, et il n'y a aucuns autres droits ni biens lucratifs à estimer dans ce dit Fief, outre ceux qui apparaissent et qui sont énumérés ci-dessus.

De sorte que la valeur totale du dit Fief se trouve être de la somme de sept mille deux cent vingt-cinq piastres et quatre-vingt-dix-neuf centins, à laquelle somme je la fixe.

Daté à Mascouche, le 20 Janvier, 1858.

NORBERT DUMAS,
Commissaire.

PROVINCE DU CANADA,
BAS CANADA.

Je, soussigné, **Norbert Dumas**, un des commissaires en vertu de l'acte seigneurial refondu, ai fait, en triplicata et conformément à la loi, le présent cadastre abrégé de la partie du fief Martel ou Petit Lac, possédée par Aimé Massue, Ecuyer.

Les rentes constituées, payables au seigneur de cette partie du dit fief, par les censitaires d'icelle, pour effectuer le rachat de leurs cens et rentes et redevances annuelles, sont celles qui apparaissent au present cadastre abrégé.

Les droits casuels pour l'abolition desquels une indemnité est accordée au seigneur de cette partie de fief, par le cadastre original d'icelle, consistent dans le droit de lods et ventes.

Et la rente constituée payable par le gouvernement de cette Province, au seigneur de cette partie de fief, pour le rachat du dit droit de lods et ventes, se monte à une somme annuelle de cent soixante-dix-huit piastres et neuf centins, égale en capital à celle de deux mille neuf cent soixante-huit piastres et seize centins.

Et en foi de tout ce que dessus j'ai signé.

Montréal, 1er Décembre, 1860.

Commissaire sous l'Acte Seigneurial Refondu.

No. 82.

CANADA, B. C.

Procédés sous l'Acte Seigneurial de 1854 et ses amendements.

CADASTRE ABRÉGÉ

DE LA

PARTIE DU FIEF MARTEL,

(*Relevant de la Seigneurie de L'Assomption,*)

POSSÉDÉE PAR DAME MAGDELAINE DÉZÉRY, VEUVE DE FEU EUSTACHE MARTEL VIENNE, Ecr. *en Usufruit*, ET APPARTENANT *en Propriété* À ALFRED VIENNE, Ecr., ET DELLES. ANGÉLIQUE CHARLOTTE VIENNE ET AURELIE VIENNE.

Fait le 1er Décembre, 1860. par NORBERT DUMAS, Ecuyer, Commissaire.

No. de référence.	No. du Terrier.	
1	1	Ben
2	2	Léo
3	3	Thé
4	4	Jose
5	5	Ant
6	6	Frs.
7	7	Olivi
8	8	Anto
9	9	Josep
10	10	Louis
11	11	Félix
12	12	Louis
13	13	Benja
14	14	Félix
15	15	J. Bte
16	16	Félix
17	17	Joseph
18	18	Narcis
19	19	Léandr
20	20	Joseph
21	21	Ignace
22	22	J. Bte.
23	23	Prosper
24	24	Joseph
25	25	Emery
26	26	Ephrem
27	27	Joseph
28	28	J. Bte.
29	29	Frs. X.
30	30	Olivier M
31	31	J. Bte. V
32	32	Jules Le
33	33	Veuve P.
34	34	Alexis W
35	35	Pierre Ma
36	36	Félix Le
37	37	Aimé Le

No. de référence.	No. du Terrier.	NOMS DES CENSITAIRES.	ÉTENDUE DE LA CONCESSION OU DU TERRAIN POSSÉDÉ. FRONT. Arpents.	Perches.	Pieds.	PROFONDEUR. Arpents.	Perches.	Pieds.	SUPERFICIE. Arpents.	Perches.	Pieds.	Emplacements ou Lots à bâtir, ou pour d'autres fins que pour des fins agricoles. VALEUR.	Montant de la Rente Constituée à être payée par le Censitaire. £	s.	d.	Vente à réméré ou lods.
1	1	Benjamin Lemire, fils	2			11			22				0	4	1	
2	2	Léon Majeau	2			11			22				0	4	1	
3	3	Théodore Guildry	1			22			22				0	4	1	
4	4	Joseph Racette	1	5		22			33				0	8	3	
5	5	Antoine Jetté	1	5		22			33				0	8	3	
6	6	Frs. Laporte	2			22			44				0	11	0	
7	7	Olivier Malhiot	1			22			22				0	5	6	
8	8	Antoine Lapalme	1	2	3	22			29				0	5	4½	
9	9	Joseph Ricard	3		6	22			69	66	216		0	12	11	
10	10	Louis Ricard		5		22			11				0	2	0¾	
11	11	Félix Leblanc	1			22			22				0	5	6	
12	12	Louis Riopel	1			22			22				0	5	6	
13	13	Benjamin Lemire, père	1			22			22				0	5	6	
14	14	Félix Malhiot	2			22			44				0	11	0	
15	15	J. Bte. Thouin	1			22			22				0	5	6	
16	16	Félix Payette dit St. Amour	1			22			22				0	5	6	
17	17	Joseph Thériault	3			22			66				0	12	4¾	
18	18	Narcisse Riopel	2			22			44				0	8	1¾	
19	19	Léandre Lebeau	1			22			22				0	4	1	
20	20	Joseph Beaudry	3			22			66				0	12	2¼	
21	21	Ignace Aumond	1			22			22				0	4	0½	
22	22	J. Bte. Coitou	1			22			22				0	5	6	
23	23	Prosper Venne	1			22			22				0	5	2	
24	24	Joseph Riopel	2			22			44				0	8	1¾	
25	25	Emery Lapalme	4			22			88				0	16	2½	
26	26	Ephrem Bertrand	2			22			44				0	8	1¾	
27	27	Joseph Bertrand	2	5		22			55				0	10	4¼	
28	28	J. Bte. Bertrand	2	5		22			55				0	10	4¼	
29	29	Frs. X. Chartier	3			22			66				0	12	2¾	
30	30	Olivier Malhiot	2			22			44				0	8	1¾	
31	31	J. Bte. Venne, fils	2			22			44				0	8	1¾	
32	32	Jules Leblanc	2			22			44				0	8	1¾	
33	33	Veuve Pierre Ricard	1	5		22			33				0	6	1¼	
34	34	Alexis Wolffe	4	5		22			99				0	18	3¾	
35	35	Pierre Malhiot	2			22			44				0	0	5½	
36	36	Félix Leblanc	2			22			44				0	0	5½	
37	37	Aimé Leblanc	2			22			44				0	8	1¾	

No. de référence.	No. du Terrier.	NOMS DES CENSITAIRES.	ÉTENDUE DE LA CONCESSION OU DU TERRAIN POSSÉDÉ. FRONT. Arpents.	Perches.	Pieds.	PROFONDEUR. Arpents.	Perches.	Pieds.	SUPERFICIE. Arpents.	Perches.	Pieds.	Emplacements ou lots à bâtir, ou pour d'autres fins que pour des fins agricoles. VALEUR. £ s. d.	Montant de la Rente Constituée à être payée par le Censitaire. £ s. d.	Voyez référence
38	38	Joseph Thuot	1			22			88				0 16 8	
39	39	Etienne Peltier	2			22			44				0 8 1	
40	40	Jules Beaudry	4			22			88				0 16 2	
41	41	Louis Perrault	4			22			88				0 16 8	
42	42	Joseph Ricard	4			22			88				0 16 8	
43	43	Benjamin Lemire, fils	2			22			44				0 8 1	
44	44	Laurent Varin	2			11			22				0 4 4	
45	45	Benjamin Lemire, père	2			11			22				0 4 4	
46	46	Do.	2			22			44				0 8 1	
47	47	J. Bte. Guildry	2			22			44				0 7 11	
48	48	Les Commissaires d'Ecole		7	9	1				75				
49	49	Joseph Guyard	2			22			44				0 8 1	
50	50	Zéphirin Guyard	2			22			44				0 7 9	
51	51	Joseph Venne		7	9	2			1	50			0 0 2	
52	52	Joseph Maheux		2	9	1	5			75			0 0 2	
53	53	Benjamin Lemire, père	2			22			44				0 8 1	
54	54	Joseph Ricard	2			22			44				0 8 1	
55	55	J. Bte. Guildry	2			22			44				0 8 1	
56	56	J. Bte. Thouin	2			18	5		37				0 6 10	
57	57	Terrain pour le Moulin	2			3	5		7					
58	58	J. Bte. Beaudry	2			21		9	42	50			0 7 9	
59	59	Hubert Forêt	4			21	5		86				0 15 11	
60	60	J Bte. Thouin	1			2			2				0 0 1	
61	61	Narcisse Riopel	4			18	2	9	73				0 13 8	
62	62	Louis Ricard	4			2	7	9	15				0 2 9	
63	63	Léandre Marien	2			22			44				0 8 1	
64	64	Louis Racette	4			22			88				0 16 2	
65	65	Théodore Guildry	3	2		22			70	40			0 12 11	
66	66	Olivier Guildry	2			22			44				0 8 1	
67	67	Prosper Venne	2			21			42				0 7 9	
68	68	Joseph Ricard	4			18			72				0 13 4	
69	69	Edouard Bertrand		5		56			28				0 5 1	
70	70	Hypolite Gariépy	2			43			86				0 14 0	
71	71	Joachim Dufaux	2			43			86				0 14 0	
72	72	Pierre Dussault	4			34			136				1 8 1	
73	73	Pierre Turgeon	2			36	5		73				0 13 11	
74	74	Frs. Charbonneau,	1	5		38	5	9	58				0 10 8	

No. de référence.	No. du Terrier.	NOMS DES CENSITAIRES.	ÉTENDUE DE LA CONCESSION OU DU TERRAIN POSSÉDÉ. FRONT. Arpents.	Perches.	Pieds.	PROFONDEUR. Arpents.	Perches.	Pieds.	SUPERFICIE. Arpents.	Perches.	Pieds.	Emplacements ou Lots à bâtir, ou pour d'autres fins que pour des fins agricoles. VALEUR. £ s. d.	Montant de la Rente Constituée à être payée par le Censitaire. £ s. d.	Voyez référence au bas.
75	75	Narcisse Aumond.....	1	5	...	38	5	9	58	...	...	.....	0 10 8½	
76	76	Etienne Peltier.....	3	...	...	33	3	6	100	...	...	.....	0 18 4	
77	77	Antoine Lapalme.....	2	...	...	30	...	...	60	...	...	.....	0 11 0	
78	78	Frs. Lapalme.....	2	...	...	30	...	...	60	...	...	.....	0 11 0	
									3628	81	216		£33 17 6¼	

PROVINCE DU CANADA,
BAS CANADA.

Je, soussigné, NORBERT DUMAS, un des Commissaires en vertu de l'Acte Seigneurial de 1854, certifie avoir fait, conformément à la loi, le présent Cadastre de la partie du Fief Martel sus-nommée. Et maintenant, en procédant à clore, comme je clos finalement par les présentes, le dit Cadastre, je fixe la valeur totale des divers droits et biens lucratifs du dit Fief aux sommes suivantes, viz :

	$	cts.
1o. Valeur des cens et rentes.....		
2o. Valeur des lods et ventes.....	2258	54
3o. Valeur du moulin banal.....	1400	83
	2400	00
	$ 6059	37

Les Seigneurs n'ont droit à aucune autre indemnité, et il n'y a aucuns autres droits ni biens lucratifs à estimer dans ce dit Fief, outre ceux qui apparaissent et qui sont énumérés ci-dessus.

De sorte que la valeur totale du dit Fief se trouve être de la somme de six mille cinquante-neuf piastres et trente-sept centins, à laquelle somme je la fixe.

Daté au Fief susdit, le 20 Janvier 1858.

NORBERT DUMAS,
Commissaire.

PROVINCE DU CANADA,
BAS CANADA.

Je, soussigné, NORBERT DUMAS, un des Commissaires en vertu de l'Acte Seigneurial de 1854, ai fait en triplicata, et conformément à la loi, le présent Cadastre abrégé de la partie du Fief Martel, possédée par Dame Magdeleine Dézéry, &c.

Les rentes constituées, payables aux Seigneurs de cette partie de Fief par les Censitaires d'icelle, pour effectuer le rachat de leurs cens et rentes et redevances annuelles, sont celles qui apparaissent au présent Cadastre abrégé.

Les droits casuels pour l'abolition desquels une indemnité est accordée aux Seigneurs de cette partie de Fief, par le Cadastre original d'icelle, consistent dans le droit de Lods et Ventes.

Et la rente constituée payable par le Gouvernement de cette Province, aux Seigneurs de cette partie de Fief, pour le rachat du dit droit de Lods et Ventes, se monte à une somme annuelle de quatre-vingt-quatre piastres et cinq centins, égale en capital à celle de mille quatre cents piastres et quatre-vingt-cinq centins.

Et, en foi de tout ce que dessus, j'ai signé.

Montréal, 1er Décembre, 1860.

Commissaire.

QUÉBEC:

Imprimé par STEWART DERBISHIRE et GEORGE DESBARATS, Imprimeur de Sa Très-Excellente Majesté la Reine

1861.

No. 83.

CANADA, B.C.

Procédés sous l'Acte Seigneurial de 1854 et ses amendements.

CADASTRE ABRÉGÉ

DE LA

PARTIE DU FIEF MARTEL,

(*Relevant de la Seigneurie de Lachenaie*).

CÉDÉE PAR CHARLES VIENNE, ÉCUYER.

Fait le 1er Décembre, 1860.. par **NORBERT DUMAS**, Ecuyer, Commissaire.

No. de référence.	No. du Terrier.	
1	1	
2	2	
3	3	
4	4	
5	5	
6	6	
7	7	
8	8	

PROVINCE
BAS C

Je,
certifie avoir
mée. Et mai
dastre, je fixe

1o. Vale
2o. Vale
3o. Vale

Le S
cratifs à estime

De
cent vingt-quatre

Da

No. de référence.	No. du Terrier.	NOMS DES CENSITAIRES.	ÉTENDUE DE LA CONCESSION OU DU TERRAIN POSSÉDÉ. FRONT. Arpents.	Perches.	Pieds.	PROFONDEUR. Arpents.	Perches.	Pieds.	SUPERFICIE. Arpents.	Perches.	Pieds.	Emplacements ou Lots à bâtir, ou pour d'autres fins que pour des fins agricoles. VALEUR. £ s. d.	Montant de la Rente Constituée à être payée par le Censitaire. £ s. d.	Voyez référence au No.
1	1	Etienne Mathieu							399	1	12	.....	2 3 8	
2	2	Etienne Gratton							105			.....	0 11 2	
3	3	Jean Bte. Venne		5		80			40			.....	0 0 7½	
4	4	Jacques Laurier		5		80			40			.....	0 0 7½	
5	5	Jean Bte. Laurier							129	6	6	.....	0 11 0	
6	6	Dame Scholastique Rochon							177	7	14	.....	0 15 0½	
7	7	Jean Bte. Laurier							129	6	6	.....	0 11 0	
8	8	Antoine Vaillancour	1	5		20			30			.....	0 2 6	
									1051	2	2		£4 15 7½	

PROVINCE DU CANADA, } BAS CANADA. }

Je, soussigné, NORBERT DUMAS, un des Commissaires en vertu de l'Acte Seigneurial de 1854, certifie avoir fait, conformément à la loi, le présent Cadastre de la partie du Fief Martel, sus-nommée. Et maintenant, en procédant à clore, comme je clos finalement par les présentes, le dit Cadastre, je fixe la valeur totale des divers droits et biens lucratifs du dit Fief aux sommes suivantes, viz :

	$	cts.
1o. Valeur des cens et rentes	318	75
2o. Valeur des lods et ventes	405	54
3o. Valeur du Domaine	12000	00
	$12724	29

Le Seigneur n'a droit à aucune autre indemnité, et il n'y a aucuns autres droits ni biens lucratifs à estimer dans le dit Fief, outre ceux qui apparaissent et qui sont énumérés ci-dessus.

De sorte que la valeur totale du dit Fief se trouve être de la somme de douze mille sept cent vingt-quatre piastres et vingt-neuf centins, à laquelle somme je la fixe.

Daté à Lachenaie, le 20 Janvier, 1858.

NORBERT DUMAS,
Commissaire.

PROVINCE DU CANADA,
BAS CANADA.

Je, soussigné, NORBERT DUMAS, un des Commissaires en vertu de l'Acte Seigneurial de 1854, ai fait en triplicata, et conformément à la loi, le présent Cadastre abrégé de la partie du Fief Martel, possédée par Charles Vienne, Écuyer.

Les rentes constituées, payables au Seigneur de cette partie de Fief, par les Censitaires d'icelle, pour effectuer le rachat de leurs cens et rentes et redevances annuelles, sont celles qui apparaissent au présent Cadastre abrégé.

Les droits casuels pour l'abolition desquels une indemnité est accordée au Seigneur de cette partie de Fief, par le Cadastre original d'icelle, consistent dans le droit de Lods et Ventes.

Et la rente constituée payable par le Gouvernement de cette Province, au Seigneur de cette partie de Fief, pour le rachat du dit droit de Lods et Ventes, se monte à une somme annuelle de vingt-quatre piastres et trente-trois centins, égale en capital à celle de quatre cent cinq piastres et cinquante-quatre centins.

Et, en foi de tout ce que dessus, j'ai signé.

Montréal, 1er Décembre, 1860.

Commissaire.

QUÉBEC:
Imprimé par STEWART DERBISHIRE et GEORGE DESBARATS, Imprimeur de Sa Très-Excellente Majesté la Reine.
1861.

No. 84.

CANADA, B. C.

Procédés sous l'Acte Seigneurial de 1854 et ses amendements.

CADASTRE ABRÉGÉ

DE LA PARTIE DE LA PREMIÈRE CONCESSION DE LA

SEIGNEURIE DES MILLE-ISLES, ($\frac{2}{3}$)

POSSÉDÉE PAR INDIVIS PAR DAME VIRGINIE DUMONT, Epouse de C. A. M. GLOBENSKY, Ecuyer, ($\frac{1}{2}$), et DAME M. ELMIRE DUMONT, Veuve de feu PIERRE LAVIOLETTE, Ecuyer, ($\frac{1}{2}$).

Fait le 24 Janvier, 1862, par HENRY JUDAH, Ecuyer, Commissaire.

ERRATA.

No. de référence.	Nature de l'Erreur.				
14	Profondeur	*au lieu de*	½ arpent.....	*lisez*	1½ arpent
44	Superficie	"	¼ "	"	¾ "
128	.....	"	1 arp. 41 per. en sup..	"	1 arp. front sur 4 arp. 1 per. prof.
131	.. ..	"	1 arp. 6½ per. en sup..	"	1 " " 6½ perches prof.
215	Terrier	"	49½	"	49
216	do.	"	49½	"	50
217	do.	"	50½	"	49
218	do.	"	50½	"	49
249	Nom	"	———————	"	Ant. D'Aoust
378	Terrier	"	2	"	3
379	do.	"	3	"	2
419	Superficie.....	"	1½ arpent.....	"	1½ arpent
497	Rente	"	£1 5s. 11d.....	"	£0 5s. 11d.
565	Front et profond..	"	13 pds. ⋈ 5 arpents...	"	69 perches en superficie
650	Superficie.....	"	90 pieds.....	"	90 perches
654	do.	"	"	"	"
655	do.	"	"	"	"
656	do.	"	"	"	"
674	do.	"	"	"	"
675	do.	"	"	"	"
676	do.	"	45 pieds.....	"	45 perches
677	do.	"	"	"	"
682	Rente	"	£0 5s. 1d.....	"	£0 5s. 5d.
684	Front.....	"	40 perches	"	40 pieds
725	Superficie.....	"	45 pieds	"	45 perches
758	Front.....	"	{ 60 pieds } { 1 " }	"	61 pieds
77	Superficie.....	"	80 arpents.....	"	80 perches
788	do.	"	30 "	"	30 "
790	do.	"	20 "	"	20 "
791	do.	"	30 "	"	30 "
792	do.	"	40 "	"	40 "
793	Front.....	"	70 pieds	"	90 pieds.

Nos. de référence	No. du Terrier.	NOMS DES CENSITAIRES.	ÉTENDUE DE LA CONCESSION OU DU TERRAIN POSSÉDÉ. FRONT. Arp.	Perches	Pieds.	PROFONDEUR. Arpents	Perches	Pieds.	SUPERFICIE. Arpents	Perches	Pieds.	Emplacements ou Lots vacants ou pour d'autres usages que pour des bâtisses. VALEUR. £ s. d.	Montant de la Rente Constituée à être payée par le Censitaire. £ s. d.	Voyez référence au Bas.
		Concession de la Grande Cote.												
1	1	Veuve et Hérts. Félix Paquin.	1	5	40				60			.....	0 8 6	
2	2	Dlle. Wm. Scott	3		40				120			.....	0 17 0	
3	3	Dame Emilie Paquin	1	5	40				60			.....	0 8 6	
4	4	Représentants Aug. Labrie							50			.....	0 4 4½	
5	5	Emély Féré	3		18				54			.....	0 4 7	
6	6	Représ. Wm. Henry Scott	3		21				63			.....	0 6 5½	
7	7	Représentants George Keeth.	3		27				81			.....	0 11 7½	
8	8	F. E. Globensky	3		36				108			.....	1 0 4½	
9	9.12	F. X. Ouellet							29	26	30	.....	0 5 8¼	
10	"	Isaïe Brière							29	26	36	.....	0 5 8¼	
11	"	J. Bte. Vallée							26	26	36	.....	0 5 0⅞	
12	"	Ed. Janvril							25	26	36	.....	0 4 5⅞	
13	"	Louis Yon							20	20	180	.....	0 3 10½	
14	9	Marie Reine Dubois ou représentants	½			½						15 0 0	.....	
15	"	Léandre St. Maurice			45	1						3 0 0	.....	
16	"	Joseph St. Maurice			45	1						10 0 0	.....	
17	"	Alexis Lachance			45	1						5 0 0	.....	
18	10	Pierre Charbonneau, fils							32	50		.....	0 6 2⅜	
19	"	Louis Adam							2			8 0 0	.....	
20	11	Pierre Charbonneau, fils			150			100				15 0 0	0 5 0	
21	12	F. X. Ouellet							2½			10 0 0	.....	
22	"	Jacques Beauchamp							1			125 0 0	.....	
23	"	Joseph Poirier							½			20 0 0	.....	
24	"	Eustache Vallée							¼			10 0 0	.....	
25	13	Jacques Beauchamp							45			.....	0 4 4½	
26	14	Thomas Brunet	2	7	9	18			49	50		.....	0 9 1⅜	
27	15	Do.							1	40		.....	0 0 4⅜	
28	"	Héritiers J. Bte. Masson							12	47		.....	0 1 1½	
29	"	Eustache Cazal							54	44		.....	0 4 8	
30	"	François Proteau							10	56		.....	0 1 0	
31	16	Eustache Cazal							54			.....	0 5 3	
32	17	Félix Théorêt	3			20			60			.....	0 11 2	
33	18	Eustache Desforges	1	5		18			27			.....	0 2 6	
34	"	Marie Reine Dubois	1	5		18			27			.....	0 3 6	
35	19	Do.	7	9		18			13	50		.....		

1 *Mille-Isles. No.* 84.

No. de référence.	No. du Terrier.	NOMS DES CENSITAIRES.	ÉTENDUE DE LA CONCESSION OU DU TERRAIN POSSÉDÉ — FRONT. Arpents	Perches	Pieds.	PROFONDEUR. Arpents.	Perches.	Pieds.	SUPERFICIE. Arpents.	Perches.	Pieds.	Empêchements ou Lots à bâtir, ou pour d'autres fins que pour des fins agricoles. VALEUR. £ s. d.	Montant de la Rente Constituée à être payée par le Censitaire. £ s. d.
		Concession de la Grande Côte.—(Suite.)											
36	18	André Girard							37	50		.....	0 3 8
37	"	Pierre Gauthier ou repré's							2½			5 0 0	0 0 3
38	"	Jacques Berthelet ou repré's							2			15 0 0	0 0 2
39	19	Marie Reine Dubois		7	9	17			12	75		.....	0 1 1
40	"	Chs. Vernier	1	5		17			25	50		.....	0 2 6
41	"	Pierre Lebrun	1			10			10			.....	0 1 0
42	"	Jos. Couvillon							½			5 0 0	0 0 0
43	"	André Girard	1			10			10			.....	0 1 0
44	"	Paschal Brion							¼			5 0 0	0 0 0
45	"	Isaie Janvril	1			10			10			.....	0 1 0
46	20	Jos. Filiatreault, père et fils							57	45		.....	0 5 6
47	"	Pierre Lebrun, fils							2	55		15 0 0	0 0 2
48	"	Damase Filiatreault	½			1						5 0 0	0 0 1
49	"	J. Bte. Filiatreault	3			8			24			.....	0 2 4
50	21	Isaïe Janvril	1			17			17			.....	0 1 9
51	"	Chs. Vernier	1			17			17			.....	0 1 9
52	"	Jos. Raby	2			9			18			.....	0 1 9
53	22	Eustache Janvril							70	94		.....	0 9 5
54	"	J. Bte. Proulx							2	50		10 0 0	.....
55	"	Jérémie Janvril							2	24		20 0 0	.....
56	"	Louis Gauthier							1	60		7 0 0	.....
57	"	Chs. Larocque							1	12		20 0 0	.....
58	"	Alexandre Janvril							1	60		10 0 0	.....
59	23	Chs. Larocque	1			17			17			.....	0 3 3
60	"	Eustache Cazal							33	95		.....	0 3 6
61	24	Emery Raby	1	5		35			52	50		.....	0 8 4
62	"	Eustache Berthelet	1			3						30 0 0	.....
63	"	J. Bte. Paquin	1	5		35			52	50		.....	0 10 4
64	25	Do.							15				
65	"	Do.							86	85		.....	0 13 4
66	"	Joseph Boucher							1¾			70 0 0	.....
67	"	Les Commissaires d'Ecole							¾			.....	.....
68	26	Chs. Janvril							82	90		.....	0 9 4
69	"	Joseph Boucher							9			.....	0 0 10
70	"	Moïse Blais							¾			15 0 0	.....

No. de référence	No. du Terrier.	NOMS DES CENSITAIRES.	ÉTENDUE DE LA CONCESSION OU DU TERRAIN POSSÉDÉ. FRONT. Arpents	Perches	Pieds	PROFONDEUR. Arpents	Perches	Pieds	SUPERFICIE. Arpents	Perches	Pieds.	Emplacements ou Lots à bâtir, ou pour d'autres fins que pour des fins agricoles. VALEUR. £ s. d.	Montant de la Rente Constituée à être payée par le Censitaire. £ s. d.	Voyez ce qui a été fait au sujet de cette Rente.
		Concession de la Grande Cote.—(Suite.)												
71	26	Dame Smith							5			6 0 0		
72	"	Paul Dubois ou représ							1			5 0 0		
73	"	Joseph Janvril							2	60		15 0 0		
74	27	F. X. Théorêt	3			18	5		55	50			0 8 5	
75	"	Joseph Filiatreault							20				0 1 10	
76	28	Grégoire Féré	1	2		35			147				0 14 3	
77	29	Etienne Ouellet	3			20			6				0 5 10	
78	30	F. X. Leclair							43				0 4 2	
79	"	Ed. Landry							17				0 1 8	
80	31	Représentants Wm. H. Scott	3			20			60				0 5 10	
81	32	J. Bte. Gravel	3			20			60				0 5 10	
82	33	Do.	3			20			60				0 5 10	
83	34	Frs. Brion	3			20			60				0 5 10	
84	35	Do.	5			20			10				0 6 9½	
85	"	Frs. Dumoulin	1			20			20				0 1 11½	
86	"	Ls. Gauthier	½			4						16 0 0		
87	"	Veuve J. Bte. Landry	5			20			10				0 0 11½	
88	"	Jérémie Girard	1			20			20				0 1 11½	
89	36	Do.	3			20			60				0 11 3	
90	"	Frs. Dumoulin	¼			8						6 0 0		
91	"	Joseph Mathieu							2			5 0 0		
92	"	Luc Langlois	1			2						5 0 0		
93	"	P. Janvril, fils de Luc							1			2 10 0		
94	37	Eustache Desforges							12				0 1 1½	
95	"	J. Bte. Dumoulin							12				0 1 1½	
96	"	Jacques Perillard	2	5		10			2				0 2 4	
97	38	André Lebuis							20				0 1 8	
98	"	Jérémie Girard							40				0 4 2	
99	39	André Lebuis	3			20			60				0 16 7½	
100	40	Do.	1	5		20			30				0 2 11	
101	"	Joachim Bigras	1	5		20			30				0 5 10	
102	41	J. Bte. Paquin	3			20			60				0 5 10	
103	42	Bertrand Guérin	3			20			60				0 5 10	
104	43	Moïse Taillefer	2	5		20			50				0 4 11	
105	"	Benj. Binette	5			20			10				0 0 11	

No. de référence.	No. du Terrier.	NOMS DES CENSITAIRES.	ÉTENDUE DE LA CONCESSION OU DU TERRAIN POSSÉDÉ. FRONT. Arpents.	Perches.	Pieds.	PROFONDEUR. Arpents.	Perches.	Pieds.	SUPERFICIE. Arpents.	Perches.	Pieds.	Emplacements ou Lots à bâtir, ou pour d'autres fins que pour des fins agricoles. VALEUR. £ s. d.	Montant de Rente Constituée à être payée par le Censitaire. £ s. d.
		Concession de la Côte St. Nicolas.											
108	1	Pierre Gravel, fils	3			20			60				0 5 10
109	2	Do.							49	71	9		0 5 6
110	3	Jérôme Latour	3			20			60				0 5 10
111	4	Do.							67	50			0 6 8
112	5	Do.							2	25		125 0 0	
113	"	Moïse Taillefer							68	25			0 6 9
114	6	Alex. Daout							41	6	84		0 4 1
115	"	Paschal Binette							25	132	43		0 2 5
116	7	Représ. Amable Vinette	1	5		23	5		35	25			0 3 7
117	"	Sévère Chaurette		7	9	23	5		17	62	162		0 1 8
118	"	Nicolas Binette		7	9	23	5		17	62	162		0 1 8
119	8	F. X. Paquin							40	50			0 3 11
120	"	Jos. Chorrette							35	50			0 3 4
121	9	Do.	3			25	3	6	76				0 7 1
122	10	Joseph Mathieu	3			25	3	6	76				0 7 1
123	11	Jérémie Latour							37				0 3 7
124	"	Jacques Périllard							17				0 1 8
125	"	J. Bte. Gravelle							20				0 1 11
126	12	Représentants Labrie	3			24	6	1.	7				0 7 3
127	13	Isidore Paradis							36				0 3 4
128	"	F. Moïse Blais							1	41		15 0 0	
129	"	André Bisson							1	50			0 1 2
130	"	J. Bte. Latour	1			15			15				0 1 5
131	"	Joachim Bigras							1	61		6 0 0	
132	14	F. X. Laurin	1	5		25			37	50			0 3 6
133	"	P. Charbonneau							8	66	218		0 0 10
134	"	Isaac Brière							4	66	218		0 0 5
135	"	F. X. Ouellet							4	66	218		0 0 5
136	"	Ed. Janvril							11	66	218		0 1 2
137	"	J. Bte. Vallée							7	66	218		0 0 9
138	"	Louis Yon							1	66	218		0 1 6
139	"	Frs. Brion	1	6		20x / 88			40				0 1 6
140	15	J. Bte. Dumoulin							97				0 9 4
141	16	Joseph Robillard							50	50			0 4 7
142	"	Joseph Roussin							24	50			0 2 4

No. de référence	No. du Terrier.	NOMS DES CENSITAIRES.	ÉTENDUE DE LA CONCESSION OU DU TERRAIN POSSÉDÉ. FRONT. Arpents	Perches	Pieds.	PROFONDEUR Arpents	Perches	Pieds.	SUPERFICIE Arpents	Perches	Pieds.	Emplacements ou Lots à lotir, sur pied d'estimation que pour des fins agricoles. VALEUR. £ s. d.	Montant de la Rente Constituée à être payée par le Censitaire. £ s. d.	Voyez à écrire au bas.
		Concession sud de la Petite Rivière du Chene.												
111	1	Hartman Hess	3			20			60				0 5 10	
115	"	Joseph Robillard							2			12 0 0		
116	2	Do.							69				0 6 8	
117	3	Chs. Laplante							138				0 13 4	
118	4	Do.							138				0 13 4	
119	5	Joseph Lefebvre	3			36			108				0 10 6	
120	6	Wm. Collins	3			40	3	6	121				0 11 9½	
121	7	Jane Marshall	3						138	40			0 13 1	
122	8	Martin Whollin	3			40	5		121	50			0 11 9½	
123	9	J. Bte. Paquette	3			40	6	12	122				0 11 10½	
124	10	Ls. Prudhomme	3			40			120				0 11 8	
125	11	John Lochran	3			40	3	6	121				0 11 9½	
126	12	Représentants Frs. Mallet	3			40	5		121	50			0 11 9½	
127	13	Wm. Low	3			40	6	12	122				0 11 10½	
128	14	Ls. Ouimet							70				0 6 9½	
129	15	Ls. Plouffe							133				0 12 11	
130	16	J. Bte. Proulx	1	5		40	6	12	183	50			0 17 7½	
131	17	Grégoire Pezant	1	5		40	6	12	61				0 5 11¼	
132	"	Alexis Aubay	1	5		40	6	12	61				0 5 11¼	
133	18	Donald McCallum	3			40	6	12	122				0 11 10½	
134	19	Ls. Charbonneau	3			40	3	6	121				0 11 9½	
135	20	Alexandre Patton	3			20			60				0 5 10	
136	"	J. Bte. Sauvé	3			20			60				0 5 10	
137	21	Augustin Gravelle	3			40	6	12	122				0 11 11	
138	22	Joseph Prudhomme	3			40	2	9	120	75			0 11 9	
139	23	Luc Gironard	3			40			1 0				0 11 8	
140	24	J. Bte. Sauvé	3			40			120				0 11 8	
141	25	Bazile Sauvé	3			40			120				0 11 8	
142	26	J. Bte Lefebvre	3			40			120x7				0 12 4	
143	27	Seraphin Labrosse	3			40			120				0 11 8	
144	28	Alexandre Aubé	3			40	5		121	50			0 11 9½	
145	29	Isidore Rochon	3			38			114				0 11 0	
146	30	Représentants Jos. Rastoul	3			40			120				0 11 8	
147	31	J. Bte. Paquette	3			40			120				0 11 8	
	"	Eustache Ethier, cont							45				0 4 4½	

No. de référence.	No. du Terrier.	NOMS DES CENSITAIRES.	ÉTENDUE DE LA CONCESSION OU DU TERRAIN POSSÉDÉ — FRONT. Arpents.	Perches	Pieds.	PROFONDEUR. Arpents	Perches	Pieds.	SUPERFICIE. Arpents	Perches	Pieds.	Emplacements ou Lots à bâtir, ou pour d'autres fins que pour des fins agricoles. VALEUR. £ s. d.	Montant de la Rente Constituée à être payée par le Censitaire. £ s. d.
		Concession sud de la Petite Rivière du Chêne.— (Suite.)											
180	32	Frs. Lanthier							169				0 13 1
181	"	Pierre Gravel							20				0 1 1
182	"	Veuve M. Gravel et Veuve P. Lanthier							¼			12 0 0	
183	33	James McGregor							166				0 16
184	33, 34	Olympe Choquette							20				0 1 11
185	33	J. Bte. Moncion							45				0 1 1
186	34	J. Bte. Bricault							110				0 11 6
187	35	J. Bte. Lalande	3			40	6	12	122				0 11 11
188	"	J. Bte. Proulx							½			6 0 0	
189	"	Rosiane Filiatreault							½			6 0 0	
190	36	Héritiers J. Bte. Spénard	3						112				0 10 10
191	37	Magloire Leroux	3			30			90				0 8 9
192	"	James McMartin	3			10			30				0 2 11
193	38	Do.	3			40			120				0 11 8
194	39	Duncan McMartin	3			40			120				0 11 8
195	40	Bazile Turcot							57				0 8 5
196	"	Michel Daoust							37	50			0 3 9
197	41	Magloire Thibault	3			40			120				0 11 8
198	"	Représ. J. Bte. Lalande							1			25 0 0	
199	42	Duncan McCaul	3			16			48				0 4 8
200	"	J. Bte. Beauchamp	1	5		24			36				0 3 6
201	"	Veuve Ant. Labrosse	1	5		24			36				0 3 6
202	43	Jérémie Paiement	3			13	3	6	40				0 7 5
203	"	Wm. Greer	3			24			72				0 8 9
204	"	David Traversy							2			25 0 0	
205	44	Aug. Gravel							45				0 4 8
206	"	J. Bte. Beauchamp	1	5		12			18				0 1 9
207	"	Veuve et Hérts. Ant. Labrosse	1	5		12			18				0 1 9
208	"	J. Bte. Lefebvre							1			15 0 0	
209	"	Donald McMartin	3			6			18				0 1 9
210	"	Frs. Barbarie							2			25 0 0	
211	45	V. P. Dubeau et P. Trottier	3			33	6	12	101				0 15 1
212	46	Jérémie Paiement	3			31	6	12	95				0 16 6
213	47	Joseph Paiement	3			30	6	12	92				0 17 0

No de référence	No du Terrier	NOMS DES CENSITAIRES.	ETENDUE DE LA CONCESSION OU DU TERRAIN POSSÉDÉ — FRONT. Arpents	Perches	Pieds	PROFONDEUR Arpents	Perches	Pieds	SUPERFICIE. Arpents	Perches	Pieds	Emplacements ou Lots à bâtir, ou pour d'autres fins que pour des fins agricoles. VALEUR £ s. d.	Montant de la Rente Constituée à être payée par le Censitaire. £ s. d.	Voyez référence au fol.
		Concession sud de la Petite Rivière du Chêne.— (Suite.)												
214	18	Duncan McCaul	3			21	6	12	65				0 12 3¾	
215	19½	Do.	1	5		21	6	12	32	50			0 5 9½	
216	"	J. Bte. Langlois	3			20			60				0 5 10	
217	30½	Frs. Cubana	1	5		21	6	12	32	50			0 5 9½	
218	"	Frs. X. Cubana		3		3						10 0 0		
219	51	Robert McGregor	3						61				0 5 11	
220	52	P. Cél. Pilon	4			20			80				0 8 0	
221	53	Do.	2			20			40				0 4 1½	
		Concession nord de la Petite Rivière du Chêne.												
222	1	Charles Dolbec							110	23			0 10 8	
223	"	Vincent Brazeau							2			3 0 0	0 0 2½	
224	"	Veuve Catherine Bourguignon		60			12	0				20 0 0		
225	"	Frs. Marineau		60			120					20 0 0		
226	2	Donald McNaughton	3						104	75			0 10 9	
227	"	Emery Féré (2 lots)							18				0 1 8	
228	"	Andrew Rodger							4			250 0 0	0 0 4	
229	"	Jane Forbes							¼			100 0 0	0 0 1	
230	"	Sévère Lafleur							¼			10 0 0	0 0 1	
231	3	Damase Robin	3			41			123				0 17 3½	
232	"	Guil. Brayer							3			50 0 0		
233	"	André Thibault							1½			50 0 0		
234	"	Magloire Beaulnet							1			20 0 0		
235	4	Olivier Robin							136				0 19 6½	
236	"	Par. Danis							¼			30 0 0		
237	"	Veuve Ls. Barcelo							1½			5 0 0		
238	"	Guil. Brayer							1	25		10 0 0		
239	5	Frédéric Grignon							52				0 9 7¾	
240	6	Veuve Jos. Ducharme							31				0 5 9⅜	
241	7	Luce Robin							43				0 7 10⅜	
242	8	Représents. John McPherson							30					
243	6	Aug. Laurent							1			12 0 0		
244	"	Alexis Danis							½			30 0 0		
245	9	Théotiste Gigon	3			40	5		121	50			0 11 9	
246	10	Cyrille Legault							55	75			0 7 9⅜	

No. de référence.	No. du Terrier.	NOMS DES CENSITAIRES.	ÉTENDUE DE LA CONCESSION OU DU TERRAIN POSSÉDÉ — Front — Arpents	Perches	Pieds	Profondeur — Arpents	Perches	Pieds	Superficie — Arpents	Perches	Pieds	Emplacements ou Lots à bâtir, ou pour d'autres fins que pour des fins agricoles. VALEUR. £ s. d.	Montant des Cens et Rentes dûs par Censitaires. £ s. d.
		Concession nord de la Petite Rivière du Chene. (Suite.)											
247	10	James Marshall	...	...	...	...	...	...	7	50	...	......	0 1 1
248	"	Ant. Daoust	...	...	...	...	...	...	56	75	...	......	0 8 [illegible]
249	"		...	...	...	...	...	...	1½	...	...	60 0 0	......
250	11	Joseph Legault	3	...	...	40	3	6	121	...	...	......	0 17 1
251	12	Ant. Lanthier	3	...	...	40	3	6	121	...	...	......	0 17 1
252	13	Fis. Mallet	3	...	...	40	6	12	122	...	...	......	0 17 2
253	14	Jean Bricault	3	...	...	40	3	6	121	...	...	......	0 11 [illegible]
254	"	J. Bte. Gravel	...	...	...	...	...	...	1	...	...	30 0 0	......
255	15	Baz. Lanthier	3	...	...	40	3	6	121	...	...	......	0 11 [illegible]
256	16	Chs. Dolbec	3	...	...	40	6	12	122	...	...	......	0 11 [illegible]
257	17	Do.	1	5	...	40	...	...	60	...	...	......	0 [illegible]
258	"	Stephen McKay	1	5	...	40	...	...	60	...	...	......	0 [illegible]
259	18	Do.	3	...	...	40	...	...	120	...	...	......	0 11 8
260	19	Ls. Lanthier, père	1	5	...	40	...	...	60	...	...	......	0 5 10
261	"	J. Bte. Marineau, (*Martin*)	...	...	...	...	...	...	1	...	...	20 0 0	......
262	"	Ls. Lanthier, fils	1	5	...	...	...	...	54	...	...	......	0 5 10
263	"	Ls. Denis,	...	...	...	...	...	...	4	...	...	25 0 0	0 0 9
264	20	Chs. Dolbec	3	...	...	...	...	...	54	...	...	......	0 5 [illegible]
265	"	Paul Richard	3	...	...	20	6	12	62	...	...	......	0 6 9
266	"	Firmin Dorion	...	...	...	...	...	...	6	...	...	......	......
267	21	Do.	3	...	...	40	...	...	120	...	...	......	0 11 8
268	22	Baz. Turcot	3	...	...	40	...	...	120	...	...	}	0 16 1
269	23	Do.	1	...	...	40	...	...	40	...	...	}	
270	"	Michel Daoust	2	...	...	40	...	...	80	...	...	......	0 7 11
271	24	J. Bte. ou Ol. Sauvé	3	...	...	40	6	12	122	...	...	......	0 11 9
272	25	J. Bt. Lanthier	3	...	...	42	...	...	126	...	...	......	0 12 2
273	26	F. E. Globensky	3	...	...	43	3	...	129	90	...	......	0 12 6
274	27	J. Bte. Proulx, fils	...	...	...	...	...	...	120	...	...	......	0 12 7
275	"	Héritiers Chs. Dorion	...	...	...	...	...	...	10	...	...	......	......
276	28	J. Bte. Daoust	3	...	...	43	5	...	139	50	...	......	0 12 7
277	29	Do.	3	...	...	42	3	6	127	...	...	......	0 12 3
278	30	Michel Lebuis	...	...	...	...	...	...	118	50	...	......	0 12 3
279	"	J. Bte. Sauvé	...	...	...	...	...	...	7	50	...	......	......
280	31	Chs. Mondoux	2	...	...	40	3	6	80	66	216	......	0 7 11
281	"	Jos. Mondoux	2	...	...	40	3	6	80	66	216	......	0 7 11

No.	No. du Terrier	Noms des censitaires	Étendue — Front (arpents)	Profondeur (arpents)	Profondeur (perches)	Profondeur (pieds)	Superficie (arpents)	Superficie (perches)	Lods et ventes £	s.	d.	Montant de la rente £	s.	d.	Voyez remarque au bas
		Concession nord de la Petite Rivière du Chêne.—(Suite.)													
	33	Augt. Rouleau					19					0	1	10½	
	“	J. Bte. Proulx					[illegible]					0	0	3½	
	“	Amable Daoust					2					0	0	2½	
	“	Edouard Lauzon					6					0	0	8	
	34	J. Bte. Laurin		20			60					0	5	10	
	35	D. et Jos. McCallum					65					0	5	11½	
	37	James McCallum					56					0	5	5	
	36	Pat. Choquet	6	18			108					0	10	7½	
	“	Do.					5					0	0	6	
	“	James McCallum					4		15	0	0				
	“	Severe Amiot					13	50				0	1	2	
293	“	Ant. Dumoulin					4		15	0	0				
294	38	J. Bte. Laurin	3	20			60					0	5	10	
	39	James McCallum					18					0	1	5	
	“	F. E. Globensky					6					0	0	6½	
297	“	Baz. Choquette					6					0	0	6½	
298	“	Michel Chorrette					1		12	0	0				
	“	Fousst. Lahaie					2		20	0	0				
	“	J. Bte. Lorrain, (*2 islots*)										0	2	0	
	40	Eustache Renaud	3	15	3	6	46					0	4	6	
	“	F. E. Globensky	3	4	5		13	50				0	1	4	
	41	Ant. Chaurette					53					0	5	4	
	“	F. X. Raymond					3		18	0	0	0	0	3½	
	“	Do.					4		8	0	0	0	0	2½	
	42	J. Bte. Bleck	3	20			60					0	5	10	
	43	Jos. Lefebvre	[illegible]	20			60					0	5	10	
	44	Ant. Chorrette	3	20	6	12	62					0	6	0½	
	45	J. Bte. Labelle					51					0	4	11	
	“	Wm. Morrin					15					0	1	5½	
	“	J. Bte. Laplante					6								(1)
	46	J. Bte. Labelle	3	22	6	12	68					0	6	5	
	47	Joseph Lorrin et Michel Daoust	3	24			72					0	7	0	
	48	Jacques Dubeau	3	26	6	12	80					0	7	9	
	49	F. X. Grignon	3	24	6	12	74					0	7	3½	
	50	F. X. Grignon, fils					81	26				0	8	0½	

No. de référence.	No. du Terrier.	NOMS DES CENSITAIRES.	ÉTENDUE DE LA CONCESSION OU DU TERRAIN POSSÉDÉ — FRONT. Arpents	Perches	Pieds.	PROFONDEUR. Arpents.	Perches	Pieds.	SUPERFICIE. Arpents.	Perches.	Pieds.	Emplacements ou Lots à bâtir, ou pour d'autres fins que pour des fins agricoles. VALEUR. £ s. d.	Montant de la Rente Constituée à être payée par le Censitaire. £ s. d.
		Concession nord de la Petite Rivière du Chêne.— (Suite.)											
317	50	Henri Chaurette							2	25		20 0 0	.....
318	51	Wm. Bramby	3			28			84			.....	0 8 2
319	52	Edward Clare	3			25			75			.....	0 7 9
320	53	Michel Cheval	3			20	2	9	60	75		.....	0 6 2
321	"	Veuve Ant. Paiement	3			5			15			.....	0 1 4
322	54	Do.	3			4			12			.....	0 1 1
323	"	Michel Raby	3			24			72			.....	0 9 0
324	55	Représentants Jos. Rastoul	4						121	5		.....	0 11 2
325	56	Henry Chaurette							66	50		.....	0 7 3
326	"	Veuve Jos. Raymond							8			.....	0 0 9
327	"	J. Bte. Groulx							1½			50 0 0	.....
328	57	Eustache Vaudette							70	86		.....	0 7 2
329	"	Jos. Beauchamp							3			50 0 0	.....
330	"	Veuve Jos. Dagenais							½			15 0 0	.....
331	58	F. X. Lefebvre	3						69	67		.....	0 6 9
332	"	J. Bte. Ribon							4	40		.....	0 0 5
333	"	Célestin Pilon							2	20		.....	0 0 2
334	"	Mic. Lagarde							2	20		.....	0 0 2
335	"	F. X. Lefebvre							2	20		.....	0 0 2
336	"	Eustache Chantrand							1			40 0 0	.....
337	59	Edward Clare	3			26	6	12	80			.....	0 7 9
338	60	Wm. Morrin	3			25	2	9	75	75		.....	0 7 3
339	61	Michel Charbonneau	3			40	3	6	121			.....	0 11 9
340	62	Augt. Rochon	3			10			120			.....	0 11 8
341	63	Do.	1			23			23			.....	0 2 2
342	"	Wm. Morrin	1	5		23			33	50		.....	0 3 4
343	"	Hy. Lanthier		5		23			11	50		.....	0 1 1
344	"	Maxime Amiot	3			17			51			.....	0 5 1
345	64	Adelphine Bélanger, Veuve C. Cheval	3			20			60			.....	0 5 8
346	"	Thomas Cheval	3			20			60			.....	0 5 8
347	65	Wm. Morrin							98		108	.....	0 10 0
348	"	Chs. Guay							15			.....	0 1 7
349	"	Paul Nadon							5	50		18 0 0	0 0 5
350	"	Thos. Ersuire							¼			6 0 0	.....
351	"	Eustache Cheval							1			25 0 0	.....

No de référence.	No du Terrier.	NOMS DES CENSITAIRES.	ÉTENDUE DE LA CONCESSION OU DU TERRAIN POSSÉDÉ. FRONT. Arpents	Perches	Pieds.	PROFONDEUR. Arpents	Perches.	Pieds.	SUPERFICIE. Arpents.	Perches.	Pieds.	Emplacements ou Lots à bâtir, ou pour d'autres fins que pour des fins agricoles. VALEUR. £ s. d.	Montant de la Rente Constituée à être payée par le Censitaire. £ s. d.	Voyez référence au bas.
		Concession nord de la Petite Rivière du Chêne.— (Suite.)												
352	66	John Oswald	3			38	5		115	50			0 11 3	
353	67	Wm. Morrin	1	5		39	3	6	59				0 5 9	
354	"	John Oswald	1	5		39	3	6	59				0 5 9	
355	68	Wm. Morrin	1	5		40	3	6	60	50			0 5 10½	
356	"	John Oswald	1	5		40	3	6	60	50			0 5 10½	
357	69	Do.	3			40	3	6	121				0 11 9	
358	70	Dominique Sabourin	2			40			80				0 8 0½	
359	71	Do.	2			40			80				0 8 0½	
360	72	Jean Ouellet	3			28	3	6	85				0 8 2	
361	73	Wm. McGeoch							101				0 10 3	
362	74	Toussaint Paiement							125	50			0 11 9½	
363	75	Joseph Cheval	3			40			120				0 11 8	
364	76	Auguste Gratton	3			40	6	12	122				0 11 10	
365	77	Paul Lebrun	3			40			120				0 11 8	
366	78	Veuve Wm. Snowdon	3			40	5		121	50			0 11 9½	
367	79	Do.							30				0 2 11	
368	"	Héritiers Luc Vaudette et Dr. Théophile Dorion							90				0 11 8½	
369	80	Wm. Snowdon	3			40	3	6	121				0 11 9½	
370	81	F. X. Proulx	3			40			120				0 11 9	
371	82	Wm. Snowdon	3			20			60				0 5 10	
372	"	F. X. Proulx	3			20			60				0 5 10	
373	83	Jos. Landry	3			23	6	12	71				0 6 10½	
374	"	Wm. Snowdon	3			6			18				0 1 8	
375	84	J. Bte. Labrosse							11				0 3 11½	
		Concession sud du Petit Brûlé.												
376	1	F. X. Grignon							128				0 13 7½	
377	"	Duncan McCaul							12					
378	2	Hérts. et Veuve Frs. Berichon							39	50			0 3 10½	
379	3	Henri Chaurette							38	15			0 3 8	
380	4	Marcel Biroleau	3			16			48				0 4 8	
381	"	J. Bte. Lefebvre							4				0 0 5	
382	5	Olivier Aubin	4			18	3	6	73	33	108		0 6 3	
383	"	Joseph Legault							4					
384	"	Céleste Auger, Ve. J. Groulx							2					

No. de référence.	No. du Terrier.	NOMS DES CENSITAIRES.	ÉTENDUE DE LA CONCESSION OU DU TERRAIN POSSÉDÉ. FRONT. Arpents.	Perches.	Pieds.	PROFONDEUR. Arpents.	Perches.	Pieds.	SUPERFICIE. Arpents	Perches	Pieds.	Emplacements ou Lots sa bâtir, ou pour d'autres fins que pour des fins agricoles. VALEUR. £ s. d.	Montant de la Rente Constituée à être payée par le Censitaire. £ s. d.
		Concession sud du Petit Brûle.—(Suite.)											
385	5	J. Bte. Amiot							2				
386	6	Antime Charbonneau	3			18			54				0 5 1
387	"	Demoiselle Eloïse Bautrond							4				
388	7	Prisque Charbonneau							51	75			0 5 1
389	"	Simon Champagne							4				0 0 5
390	8	Michel Charbonneau	3			16	6	12	59				0 1 1
391	9	Do.	3			15	6	12	50				0 1 10
392	10	James Watts ou Représentants	3			19	3	6	58				0 5
393	"	Dlle. Forbet							1½			15 0 0	
394	11	Wm. Bramby	3			19	3	6	58				0 5
395	12	Jos. Manville	3			19	3	6	58				0 5
396	13	Do.	3			19			57				0 5
397	14	Do.	3			18			54				0 5 1
398	15	J. Bte. Beauchamp	3			15	3	6	46				0 5 11
399	16	Do.	1			15	5		15	50			
400	"	Wm. Morrin							1	50			0 0 3
401	"	Joseph Laurin, père							75				0 2 11
402	16.17	Wm. Morrin							4	50			0 0 3
403	17	Jos. Laurin, fils							29	75			0 3 0
404	18	Jean Ouellet	2			16			32				0 3 0
405	19	Luc Vaudette							20	30			0 3 0
406	"	Jos. Beauchamp							9				0 0 10
407	"	J. Bte. Ouellet							3	50			0 0 1
408	"	Baz. Sauvé							7				0 0 8
409	"	P. Rodrigue							1				0 0 1
410	"	D. McCaul							7				0 0 8
411	"	Luc Girouard							3				0 0
412	20	Félix Latour							1			5 0 0	
413	"	André Renaud							9				0 0 10
414	"	Ls. Filiatreault	3			6			18				0 1 9
415	21	Représ. M. Jacq. Paquin, Ptre.							10				0 1
416	"	Aug. Laurent							10				0 1
417	"	Frs. Lagarde							8				0 0 9
418	"	Ls. Gauthier							4				0 0 5
419	"	André Renaud							1½			5 0 0	

No. de référence.	No. du Terrier.	NOMS DES CENSITAIRES.	ÉTENDUE DE LA CONCESSION OU DU TERRAIN POSSÉDÉ. FRONT. Arpents	Perches	Pieds.	PROFONDEUR. Arpents	Perches	Pieds.	SUPERFICIE. Arpents	Perches	Pieds.	Emplacements ou Lods a lods, ou pour d'autres fins que pour des fins agricoles. VALEUR. £ s. d.	Montant de la Rente Constituée a etre payée par le Censitaire. £ s. d.	Voyez référence au titre.
		Concession sud du Petit Brûlé.—(Suite.)												
120	21	P. Benoit							1			6 0 0	.....	
121	22	Michel Rochon							3			7 0 0	.....	
122	"	Isaie Foisie							35			.....	0 3 3	
123	"	J. Bte. Groulx							10			.....	0 1 0	
		Côte St. Louis.												
124	1	Firm'n Dorion							76			.....	0 7 2	
125	2	Ls. Denis							64	50		.....	0 7 2	
126	3	Théodore Beaulne	3			21			63			.....	0 6 5	
127	"	Ant. Lahaie							3			.....	.....	
128	"	J. Bte. Brayer	1			2			2			.....	0 2 0	
129	4	Michel Leblanc	3			20	3		60	90		.....	0 5 11	
130	5	P. Charbonneau				20	3		60	90		.....	0 5 11	
131	6	Guillaume Brayer	3			20	6	12	62			.....	0 6 0½	
132	7	Hyacinthe Villiot	3			20	6	12	62			.....	0 5 11	
133	8	Frs. Charbonneau							60	85		.....	0 5 11½	
134	"	Les Commissaires d'Ecole							15			.....	.....	
135	9	Antoine Lahaie	3			2	5		61	50		.....	0 5 11½	
136	10	Edouard Marshall	3			1	6	12	20			.....	0 2 0	
137	"	P. Charbonneau	3			13	1		40	20		.....	0 3 11	
138	11	Guil. Brayer	1	5		20	5		30	75		.....	0 3 0	
139	"	Frs. Binette	1	5		20	5		30	75		.....	0 3 0	
140	12	Bazile Choquette	3			20	5		61	50		.....	0 5 11½	
141	13	Eustache Renaud	3			20			60			.....	0 5 10	
142	14	J. Bte. Vannier et Vve. et Heritiers J Bte. Laurosse							77			.....	0 7 8½	
143	"	André Renaud							1			6 5 0	.....	
144	"	Baz. Choquette							2			2 1 8	.....	
145	15	F. X. Lanthier							85			.....	0 8 9	
146	16	Do.							40			.....	0 2 11	
147	"	Alexis Galipeau							20			.....	0 2 11	
148	17	Do.	3			20	6	12	62			.....	0 5 11	
149	"	Isaïe Robin, cont							15			.....	0 1 5½	
150	18	Do.	3			20	6	12	62			.....	0 5 11	
151	"	Do. cont	3			10			48			.....	0 4 8½	
152	19	Michel Daoust	3			20	3	6	61			.....	0 5 11	
153	"	Do. cont	3			19			57			.....	0 5 4	

No. de référence	No. du Terrier.	NOMS DES CENSITAIRES.	ÉTENDUE DE LA CONCESSION OU DU TERRAIN POSSÉDÉ — FRONT. Arpents.	Perches.	Pieds.	PROFONDEUR. Arpents.	Perches.	Pieds.	SUPERFICIE. Arpents.	Perches	Pieds.	Emplacements ou Lots à bâtir, ou pour d'autres fins que pour des fins agricoles VALEUR. £ s. d.	Montant de la Rente Constituée à être payée par le Censitaire. £ s. d.
		Concession de la Côte St. Louis.—(Suite.)											
454	20	Frs. Binette	3			20	3	6	61				0 5 11
455	21	Barnabé Corbeil	3			20	2	9	60	75			0 5 11
456	"	Do.							69				0 6 1
	20	Do. et cont											
457	22	Jos. Corbeil	3			20	3	6	61				0 5 11
458		Do.	3			12	5		37	50			0 3 6
459	23	Frs. Binette	2			20	3	6	41				0 3 11
460	"	Barnabé Corbeil	1			20	3	6	20	33	108		0 1 11
461	24	Jacques Neveu	3			20	3	6					
	"	Do. cont.							151				0 11 8
462	"	Do. cont. du No. 23	6			15							
463	25	Jacques Dubeau	3			20	2	9	60	75			0 5 11
464	"	Isaïe Robin	3			15			45				0 4 1
465	26	Joseph Robin	3			20	2	9	60	75			0 5 11
466	"	Do.											
	27	Do.	6						90				0 8 9
467	"	Ant. Paiement	3			20			60				0 5 10
468	28	Céleste Auger, Ve. Jos. Proulx	1	5		20			30				0 5 8
469		Do. ½ cont.	1	5		15			22	50			
470	"	J. Bte. Amiot	1	5		20			30				0 5 8
471		Do. ½ cont	1	5		15			22	50			
472	29	Jos. Beauchamp, fils							105				0 11 4
473	30	Frs. Daoust	2			35			70				0 6 10
474	31	J. Bte. Daoust	2			35			70				0 6 10
475	32	J. Bte. Meilleur	2			35	5		71				0 6 10
476	33	Michel Clément	3			24	5		73	50			0 7 3
477	"	Lambert Amiot	3			19			57				0 5 0
478	34	Pr. Charles et sa femme	3			30	5		91	50			0 8 10
479	35	J. M. Labelle	3			22			66				0 6 4
480	36	Maxime Amiot							64				0 6 2
481	37	Maxime Verdun							58				0 5 7
482	38	Pr. Charles	3			20	3	6	61				0 5 11
483	39	Chs. Guay							54				0 5 [illegible]
484	"	Frs. Tassé							6				0 0 7
485	40	Félix Touchette	3			20	3	6	61				0 5 11
486	41	André Lebuis	3			20	3	6	61				0 5 11

No. de référence.	No. du Terrier.	NOMS DES CENSITAIRES.	ÉTENDUE DE LA CONCESSION OU DU TERRAIN POSSÉDÉ. FRONT Arpents	Perches	Pieds	PROFONDEUR Arpents	Perches	Pieds	SUPERFICIE. Arpents.	Perches.	Pieds.	Emplacements ou Lots à bâtir, ou pour d'autres fins que pour des fins agricoles. VALEUR £ s. d.	Montant de la Rente Constituée à être payée par le Censitaire. £ s. d.	Voyez référence au lots.
		Concession de la Côte St. Louis.—(Suite.)												
487	42	Michel Guay	3			20	3	6	61				0 5 11	
488	43	Mic. et Augt. Bouchard	3			20	3	6	61				0 5 11	
489	"	Augt. Bouchard, (*sur les terres du P. Brûlé.*)							36				0 3 5	
490	44	Chs. Guay	3			20	2	9	60	75			0 5 11	
491	45	Benj. Amiot	3			20	2	9	60	75			0 5 11	
492	46	Chs. Guay, fils de Chs.							60				0 5 11	
493	"	Do. (*sur no. 73 P. Brûlé.*)							15				0 1 5	
494	"	Joseph Ouellet							¾			7 0 0		
495	47	Michel Bouchard	3			20	3	6	61				0 5 11	
496	48	Jos. Bouchard	3			16			48				0 4 5½	
497	49	Gabriel Cheval	3			20	2	9	60	75			1 5 11	
498	50	Léon Lalande	3			20			60				0 5 10	
499	51	Wm. Snowdon	3			20			60				0 5 10	
500	52	Do.	3			20			60				0 5 10	
501	53	J. Bte. Gauthier	3			20			60				0 5 10	
		Concession sud du Grand Chicot.												
502	1	Dlle. Julie Féré							109				0 10 3	
503	2	Ed. Savard							76				0 6 9½	
504	3	Do.							59				0 11 8	
505	"	Do.							1			25 0 0		
506	"	Veuve Wm. Leclair							1			25 0 0		
507	"	Eustache Presseau							1			4 0 0		
508	4	Veuve Frs. Ribon							36	75			0 6 3	
509	"	J. Bte. Ribon							1			25 0 0		
510	"	Do.	1	5		25	5		38	25			0 3 3	
511	5	Ed. Paquette	3			25	3	6	76				0 7 4	
512	6	Chs. Renaud	3			26	6	12	80				0 9 10	
513	7	J. B te. Leblanc	3			20			60				0 5 10½	
514	8	Jacques Beauchamp	3			20	5		61	50			0 5 11½	
515	9	Alex. Robert	3			20			60				0 5 10½	
516	10	Héritiers Chs. Dolbec	3			20	5		61	50			0 5 11½	
517	11	Pierre Deguire	3			22	6	12	68				0 6 7½	
518	12	J. Bte. Monsciau	3			20			60				0 5 10	
519	13	P. Godin							31				0 3 0	

No. de référence.	No. du Terrier.	NOMS DES CENSITAIRES.	ÉTENDUE DE LA CONCESSION OU DU TERRAIN POSSÉDÉ — LE LONG	PROFONDEUR	SUPERFICIE	Emplacements ou Lots à bâtir, ou pour d'autres fins que pour des fins agricoles — VALEUR	Montant de la Rente Constituée à être payée par le Censitaire
			Arpents / Perches / Pieds	Arpents / Perches / Pieds	Arpents / Perches / Pieds	£ s. d.	£ s. d.
		Concession sud du Grand Chicot.—(Suite.)					
520	13	J. Bte. Renaud			30		0 2 11
521	14	André Lebuis	3	15	45		0 4 6
522	"	J. Bte. Monsciau	3	10	30		0 2 11
523	15	F. X. Lanthier	3	20	60		0 5 10
524	16	P. Duquette	3	20	60		0 5 [illegible]
525	17	Do.	3	20	60		0 5 10
526	18	Edward Marshall	3	16	48		0 4 8
527	"	Ant. Labaie	3	1	1[illegible]		0 1 5
528	19	Edward Marshal	3	20	60		0 5 10
529	"	Do.			57 75		0 5 7
530	"	Do.			8		0 0 1
531	20	Jacques Brunet	3	20	60		0 5 11
532	21	J. Bte. Renaud	3	20	60		0 5 10
533	22	Léon Lalande	3	20	60		0 5 10
534	23	Ant. Desjardins			7		0 0 2
535	"	André Renaud, sur No. 14 / Côte St. Louis			1½	15 0 0	
536	"	Veuve J. Bte. Renaud, fils			1½	15 0 0	
		Concession sud du Petit Chicot.					
537	1	Hermine Martin	3	20	60		0 5 10
538	2	P. Vannier			111		0 11 5
539	3	Guil. Martin	3	40	120		0 11 8
540	4	Marcel Duquette	1 5	40	60		0 5 10
541	"	Siffroi Duquette	1 5	40	60		0 5 10
542	5	André Charlebois			118		0 11 8
543	"	André Charlebois, fils			2	40 0 0	
544	6	Gilbert Duquette	3	38	114		0 10 5
545	7	Augt. Godin	3	32 2	96 60		0 9 10
546	8	Ls. Lebuis	2	25 5	51		0 5 3
547	"	Paul Doré	1	25 5	25 50		0 2 9
548	"	François Labelle			¼	0 0	
		Côte St. Augustin.					
549	1	Ls. Savage			56 73		0 5 5
550	"	Grégoire Filion			60 41 44		0 5 10
551	"	Ls. Filion			10 10 59		0 1 0

No. de référence.	No. du Terrier.	NOMS DES CENSITAIRES.	ÉTENDUE DE LA CONCESSION OU DU TERRAIN POSSÉDÉ — FRONT. Arpents.	Perches.	Pieds.	PROFONDEUR. Arpents.	Perches.	Pieds.	SUPERFICIE. Arpents.	Perches.	Pieds.	Emplacements ou Lots à bâtir, ou pour d'autres fins que pour des fins agricoles. VALEUR. £ s. d.	Montant de la Rente Constituée à être payée par le Censitaire. £ s. d.	Voyez références au bas.
		Concession de la Côte St. Augustin.—(Suite.)												
352	1	Isidore Filion							10	10			0 1 0	
353	"	Damase Filion							10	21			0 1 0	
354	"	André Filion							8	70	84		0 0 9	
355	"	Pr. Filion							8	77	50		0 0 9	
356	1 A	Michel Cheval	½			1						10 0 0		
357	1 B	Magloire Jacques	½			1						10 0 0		
358	"	Succession Wm. H. Scott	1			1						60 0 0		
359	2	Ls. Savage							57				0 5 8	
360	"	Chs. Rochon	1			50						12 0 0		
361	3	Pr. Savage							56				0 5 8	
362	"	Pr. Huserean ou représentants							2			10 0 0		
363	4	Ve. et Héritiers Pr. Dutrisac							106	50			0 10 3½	
364	"	Moïse Grignon							10	80			0 1 0	
365	"	Marcel Grignon				13	5					12 10 0		
366	"	Julien Grignon							½			15 0 0		
367	5	Frs. Rochon	3			25		9	75	15			0 9 4	
368	6	Ve. et Héritiers Hya. Jacques	3			31			93				0 8 10½	
369	7	Joseph Beauchamp	3			29	5		88	50			0 8 8	
370	8	Louis Giroux							80	50			0 7 10	
371	"	F. X. Giroux								50		40 0 0		
372	9	Paul Nadon	3			21	6	12	74				0 7 2	
373	10 A	Grégoire Filion							74				0 6 8½	
374	10 B	Laurent Savage							2			12 10 0	0 0 2½	
375	11	Augustin Roy	3			24	6	12	74				0 7 3½	
376	12	Alexandre Rochon	3			24	6	12	74				0 6 10½	
377	13	Jos. Filion *et al.*							55	56	64		0 5 3	
378	"	Représentants Jacques Filion							39	68	263		0 3 9	
379	14	Martin Whalen							67	50			0 7 1	
		Concession sud de la Côte des Anges.												
380	1	Jérémie Tassé							58	50			0 6 0½	
381	"	James Dobbie							4				0 0 4½	
382	2	Joseph Tassé	3			21	5		64	50			0 6 3	
383	3	J. Bte. St. Aubain	3			20			60				0 5 10	
384	4	André Paquette	3			20	2	9	60	75			0 5 11	
385	5	Chs. Lacombe	3			20	3	6	61				0 5 11	

No. de référence.	No. du Terrier.	NOMS DES CENSITAIRES.	Étendue de la concession ou du terrain possédé — Front. Arpents	Perches	Pieds	Profondeur. Arpents	Perches	Pieds	Superficie. Arpents	Perches	Pieds	Emplacements ou Lots à bâtir, ou pour d'autres fins que pour des fins agricoles. Valeur. £	s.	d.	Montant [illegible] Rente Constituée [illegible] Censitaire. £	s.	d.
		Concession sud de la Côte des Anges.—(Suite.)															
586	6	Joseph Giroux	3	...	...	20	2	9	60	75	...	......			0	5	11
587	7	P. Lasablonnière	3	...	...	20	6	12	62	...	...	......			0	5	10
588	8	Frs. Paquette	3	...	...	20	...	...	60	...	...	......			0	5	10
589	9	Augustin Bouchard	3	...	...	20	5	6	61	...	...	......			0	5	11
590	10	Ls. Giroux	3	...	...	20	2	9	60	75	...	......			0	5	11
591	11	Veuve P. Charbonneau	3	...	...	20	...	...	60	...	...	......			0	5	10
592	12	Do	3	...	...	20	2	...	60	60	...	......			0	5	10
593	13	P. Deslielle	2	2	9	20	...	...	45	...	...	......			0	4	4
594	14	Louis Charron	2	2	9	20	...	...	45	...	...	......			0	4	1
595	13	Ant. Poirier	...	7	9	20	...	...	15	...		......			0	2	11
596	14	Do.	...	7	9	20	...	...	15	...							
597	15	Veuve Joseph Marcotte	3	...	...	22	...	...	66	...	...	......			0	6	1
598	16	Ant. Poirier	3	...	...	...	...	...	56	50	...	......			0	5	6
599	"	Ant. Desvoyaux	...	...	...	...	...	...	3	50	...	......			0	0	4
600	17	Ant. Benêche	3	...	...	21	3	6	64	...	...	......			0	6	3
601	18	Joseph Deslielle	3	...	...	19	5	...	58	50	...	......			0	5	8
602	19	Charles Morand	...	...	...	...	...	...	29	50	...	......			0	2	10
603	"	Félix Morand	...	...	...	...	...	...	19	66	216	......			0	2	0
604	"	Agnès Morand	...	...	...	...	...	...	9	83	108	......			0	1	0
605	20	Pierre Deslielle	3	...	...	15	6	12	47	...	...	......			0	4	8
606	21	Félix Desjardins	3	...	...	19	6	12	59	...	...	......			0	5	9
607	22	Joa. James	1	2	9	25	...	...	31	25	...	......			0	2	6
608	"	Joseph Desvoyaux	1	2	9	25	...	...	31	25	...	......			0	2	6
		Concession nord de la Côte des Anges.															
609	1	Moïse Rochon	3	...	...	20	6	12	62	...	...	......			0	5	11
610	2	Martin Lacombe	3	...	...	21	...	...	63	...	...	......			0	6	0
611	3	J. Bte. Paquette	3	...	...	21	3	...	63	90	...	......			0	6	1
612	"	François Giroux	...	...	...	...	...	...	1½	...	...	25	0	0	......		
613	4	Héritiers Ls. Charbonneau	1	...	...	20	...	...	20	...	...	......			0	1	10
614	"	Veuve Jérôme Latour	2	...	...	20	...	...	40	...	...	......			0	3	8
615	5	Benjamin Cabana	3	...	...	22	...	...	66	...	...	......			0	6	4
616	6	Anselme Sanche	2	1	12	20	...	...	60	...	...	......			0	4	8
617	"	Joseph Charbonneau	...	8	6	20	...	...							0	1	10
618	7	Wm. Snowdon	3	...	...	21	7	9	65	25	...	......			0	6	7
619	8	Olivier Meloche	3	...	...	24	...	...	72	...	...	......			0	6	11

No. de renvoi	No. du Terrier	NOMS DES CENSITAIRES	Front	Profondeur	Superficie	Emplacements £ s. d.	Montant de la Rente £ s. d.
		Concession nord de la Côte des Anges—(Suite.)					
	9	Frs. Duquette	3	25 3 6	76	......	0 6 10½
	10	P. Bénéche	3	23 6 12	71	......	0 6 10
	11	Jérôme Lallié	3	23 3 6	70	......	0 6 9
	12	Michel Prudhomme	3	23 3 6	70	......	0 6 9
621	13	Pierre Deslielle	3	23 3 6	70	......	0 6 9
	14	Do.	3	23 3 6	70	......	0 6 9
	15	Joseph Desvoyaux	1	23 3 6	23 33 108	......	0 2 3
	"	P. Benêche	1	23 3 6	23 33 108	......	0 2 3
628	"	P. Deslielle	1	23 3 6	23 33 108	......	0 2 3
	"	Isidore Constantin			1	5 0 0	......
		Village St. Eustache. Côté Est de la rue sur le front de la Seigneurie.					
630	1	Magloire Labelle	1	¼ B		100 0 0	......
	2	Représentants Chs. Dorion	½	1 B		300 0 0	......
	3	Isaïe Foisy	45	50 B		50 0 0	0 7 6
	4	Ed. M. Leprohon	50	½ B		35 0 0	0 2 6
	5	Do.	42	32 B		35 0 0	0 8 11½
	6	Do.			1	350 0 0	......
	7	Aug. Perrault			¾	50 0 0	......
	8	Hya. Leclair	70	130		40 0 0	......
	9	Joseph Beauchamp	152	130		50 0 0	......
	10	Noël Et. Ethier	78	130		100 0 0	......
	11	Héritiers Wm. H. Scott	76	130		8 0 0	......
	12	J. Bte. Proulx	70	130		75 0 0	......
	13	Représents. Amable Chardon	50	130		20 0 0	......
	14	Représentants J. Bte. Leroux	50	130		20 0 0	......
	15	J. Bte. Brunet	78	130		15 0 0	......
	16	Benj. Robillard	70	120		10 0 0	......
	17	F. X. Ouellet	30	120		10 0 0	......
	18	Veuve Chs. Clément	30	120		10 0 0	......
	19	Alexis Danis	70	120		10 0 0	......

No. de référence.	No. du Terrier.	NOMS DES CENSITAIRES.	ÉTENDUE DE LA CONCESSION OU DU TERRAIN POSSÉDÉ. FRONT.	PROFONDEUR.	SUPERFICIE.	Emplacements ou Lots à bâtir ou pour d'autres fins que pour des fins agricoles. VALEUR.	Montant de la Rente-Constituée à être payée par le Censitaire.
						£ s. d.	£ s. d.
		Village St. Eustache. Côté ouest de la rue sur le front de la Seigneurie.					
648	1	Domptail Séguin	45 52	1		25 0 0	0 2 8
649	2	Représentants Jos. Paiement	65 58	1		15 0 0	0 2 8
650	3	Hugh Freer			90	35 0 0	0 10 10
651	4	Do.	20	1		35 0 0	0 2 6
652	5	Représentants André Giroux	20	1		20 0 0	0 2 6
653	6	Isaïe Foisy	50	1		50 0 0	0 5 10
654	7	Eloïse Bautrond			90	150 0 0	0 10 10
655	8	Représentants Jacques Dorion			90	300 0 0	0 10 10
656	9	Do.			90		0 10 10
657	10	Do.			1		0 9 2
658	11	Ls. Ouimet	120	150		75 0 0	.....
659	12	Représentants Frs. Musson	70	150		5 0 0	.....
660	13	Ant. Labelle, fils	40	150		15 0 0	.....
661	14	Ant. Labelle, père	60	150		20 0 0	.....
662	15	Joseph Girard, ou représ.	60	150		5 0 0	.....
663	16	Eustache Desforges	60	150		5 0 0	.....
664	17	E. Ant. Labelle, fils	60	150		20 0 0	.....
665	18	Suc. H. Spénard	60	150		10 0 0	.....
666	19	F. X. Lauzon	60	150		18 0 0	.....
667	20	J. Bte. Comtois	60	150		10 0 0	.....
668	21	Joseph Puquette	50	120		5 0 0	.....
669	22	Joseph Gravelle	70	120		5 0 0	.....
670	23	Représentants Ant. Desforges	58	120		40 0 0	....
671	24	Théodore Girard	72	120		30 0 0	.....
672	25	J. Bte. Pilon			¼	0 0	.....
673	26	Abraham et Frs. Aubry dit Teele	4	30		20 0 0	.....
		Grand'rue, côté nord-est.					
674	1	Corporation du Village			90	.....	0 10 10
675	2	Vve. Félix Paquin			90	300 0 0	0 10 10
676	3	Médard Guindon			45	120 0 0	0 5 5
677	4	Ls. Dion			45	160 0 0	0 5 5
678	5	Frs. Proteau			335¼	175 0 0	0 8 9
679	6	Pierre Vannier			548¼	300 0 0	0 12 6

No de référence	Nos de Terres	NOMS DES CENSITAIRES.	ÉTENDUE DE LA CONCESSION OU DU TERRAIN POSSÉDÉ — FRONT — Arpents	Perches	Pieds.	— PROFONDEUR — Arpents	Perches	Pieds.	— SUPERFICIE — Arpents	Perches	Pieds.	Emplacements ou Lots à bâtir, ou pour d'autres fins que pour des terres agricoles. — VALEUR. £	s.	d.	Montant de la Rente Constituée à être payée par le Censitaire. £	s.	d.	Voyez référence au dos.
		Village St. Eustache. Grand'rue, côté nord-est. — Suite.)																
680	7	L. Sauriole							225			75	0	0	0	5	5	
681	8	Robert Addison							225			170	0	0	0	5	5	
682	9	Isidore Savard							225			80	0	0	0	5	1	
683	10	John Dunn							225			100	0	0	0	6	2	
684	11	Nérée Labelle				40		1	225			300	0	0	0	10	1	
685	12	Joseph Paquette							225			100	0	0	0	5	5	
686	13	Adolphe P. Bélair		1/4			1					100	0	0	0	2	1	
687	14	Louis M. Seers		1/4			1					160	0	0	0	2	1	
688	15	Succession Chs. Dolbec		1/4			1					125	0	0	0	2	1	
689	16	Joseph Dorion		1/4			1					200	0	0	0	2	1	
690	17	Héritiers J. Bte. Massón		1/4			1					250	0	0	0	4	2	
691	18	Pr. Vannier, fils		1/4			1					75	0	0	0	4	2	
692	19	Joseph Rustoul				21			80			40	0	0	0	0	6½	
693	20	Dame Ve. Ant. de Bellefeuille				58			192			600	0	0	0	3	9	
694	21	Do.				90		1							0	7	5	
695	22	Jo[illegible]on		1/2			1					25	0	0	0	1	8	
696	22	Dame Ve. [illegible] aviolette		1/2			1					400	0	0	1	1	0½	
697	23	Grégoire Fere, (*Instituteurs emp.*)										175	0	0	1	10	7½	
698	24	Emery Féré				30		1				40	0	0	0	3	5½	
699	25	David Shanks							1			140	0	0	0	13	11	
700	26	Les Syndics de l'Eglise Presbytérienne								1/2					0	7	6	
701	27	Andrew Todd				53			136			50	0	0	0	1	9½	
702	28	Ant. Laplante							189	1		150	0	0	0	4	9½	
703	29	Ls. Ouimet				50		1				60	0	0	0	5	0	
704	30	Wm. Robertson		46			74					60	0	0	0	2	5½	
705	31	Jacques Dubeau		18		58		1				60	0	0	0	2	5½	
706	32	Chs. Dolbec							280			250	0	0	0	6	9½	
		Derrière de la Grand'rue nord-est.																
707	33	Tousst. Goyer		1			1					70	0	0	1	1	8	
708	34	Christophe Poirier				376		1				30	0	0	0	7	11	
709	35	Représ. Michel Deguires							336			5	0	0	0	7	11	
710	36	Noël Et. Ethier							336			5	0	0	0	7	11	
711	37	Christophe Poirier							336			30	0	0	0	7	11	

No. de référence	No. du Terrier	Noms des censitaires	Étendue de la concession ou du terrain possédé			Valeur £	s.	d.	Montant £	s.	d.
		Village St. Eustache. Derrière de la Grand'rue nord-est.—(Suite.)									
712	38	La famille Bellefeuille	½	1		40	0	0	0	10	10
713	39	J. A. Berthelot	½	1		25 (713 et 714)	0	0	0	10	10
714	40	Do.	½	1					0	10	1
715	41	M. A. Nelson, épouse de Chs. Harriss			382t	10	0	0	0	8	10½
716	42	Jos. Desloges			225t	10	0	0	0	5	5
717	43	Michel Richer			22[illegible]t	6	0	0	0	5	
718	44	Veuve Pr. Rollin	90	1		20	0	0	0	8	[illegible]
719	45	Veuve Ls. Barcelo			886t	20	0	0	1	0	6
720	46	Marie Anne Nelson, épouse de Chs. Harriss			[illegible]	......			4	0	[illegible]
721	47	Dame James Bowie	12 (721 et 722)	5		35	0	0	0	10	0
722	48	Do.									
723	49	L. Sauriole			225t	75	0	0	0	11	5½
724	50	Pr. Vannier			[illegible]	50	0	0	0	18	4
725	51	Et. Beauchamp			45	12	0	0	0	1	8
		Rue Phébé.									
726	52	Bazile Charron			130t	12	0	0	0	6	[illegible]
727	53	Hért. et Vve. J. Bte. Marineau			690t	25	0	0	0	15	0
728	54	Do.			800t	10	0	0	1	0	0
729	55	Fleury Tison	50e	1		40	0	0	0	5	0
730	56	John Dunn (Hd. Rochon)	5e	1		40	0	0	0	10	0
731	57	Frs. Houde			201¼t	70	0	0	0	5	0
732	58	Jos. Monciau et J. Bte. Demers, fils			¼	12	10	0	0	10	5
733	"	Jos. Turcot			¼	12	10	0	0	10	5
734	59	Jos. Meilleur	4	5 12		20	0	0	0	8	1
		Rue Ste. Elmire.									
735	60	La Corporation, etc				......			0	5	0
736	61	Joseph Ethier				50	0	0	0	10	0
737	62	J. Bte. Demers			629t	50	0	0	0	18	4
738	63	Vve. et Hért. Félix Paquin	60e	½		23	0	0	0	5	0
739	64	John Dunn				25	0	0	......		
740	65	Veuve Frs. Gauthier	4½	7		20	0	0	0	5	0
741	66	Jérémie Poirier	5	5		15	0	0	0	5	0

N°	Nos. des Terrains	NOMS DES CENSITAIRES	Front	Profondeur	Superficie	Valeur £	s.	d.	Rente £	s.	d.
		Village St. Eustache. Rue Ste. [illegible] (Suite.)									
[illegible]	67.68	Joseph Turcot	1	1 No 68	232 No 67	15	0	0	1	0	0
[illegible]	69	Paul Lauzé	5	5		10	0	0	0	10	0
[illegible]	70	J. Bte. Darragon	5	5		10	0	0	0	10	0
[illegible]	71	P. Parent	5	5		5	0	0	0	10	0
[illegible]	72	Veuve Ant. Meilleur	5	5		8	0	0	0	10	0
717	73	Ecole de la Fabrique			3	......			0	5	0
		Grand'rue, côte sud-est.									
[illegible]	1	Dame Elmire Dumont			1	100	0	0	2	0	0
[illegible]	2	Représentants W. H. Scott	1	210		400	0	0	0	8	4
[illegible]	3	L. Charbonneau	1	1		300	0	0	0	10	0
[illegible]	4	J. Laberle	70 / 50	1		100	0	0	0	2	6
[illegible]	5	Stephen McKay	90 / 40e	1		150	0	0	0	5	0
[illegible]	6	Dame James Bowie	100e	1		300	0	0	0	5	0
[illegible]	7	David Mitchel	80e	1		200	0	0	0	5	0
[illegible]	8	Dame Veuve Ls. Barcelo	55e	1		150	0	0	0	2	1
[illegible]	9	J. A. Berthelot	50	1		150	0	0	0	2	1
757	10	Chs. Lemoine DeMartigny	32	1		150	0	0	0	2	1
758	11	Chs. Laplante	60e / 1e	1		200	0	0	0	2	11
759	12	F. E. Globensky	½	1		500	0	0	0	4	2
760	13	James Gentle	1	1		350	0	0	0	9	8½
761	"	Chs. Biroleau	49½e	1		100	0	0	......		
762	14	Dame Ve. Ant. de Bellefeuille			170 e	75	0	0	0	3	11½
763	15	John McEthren	¾	1		75	0	0	0	5	5½
[illegible]	16	Dom. Miller	50e	50e		40	0	0	0	7	4
[illegible]	17	Paul Brazeau	36	50e		30	0	0	......		
[illegible]	18	George Philips				75	0	0	......		
767	"	Chs. Bouchard				10	0	0	......		
768	"	Noël Et. Ethier, ou représ				40	0	0	......		
769	"	Frs. Poirier				25	0	0	......		
770	"	Guillaume Brayer				60	0	0	......		
771	"	Magloire Poulain				40	0	0	......		
772	19	Félix Laviolette			80	125	0	0	......		
773	20	Samuel Bernard	80e	1		125	0	0	0	0	0½
774	21	Sévère Barbeau			¾	40	0	0	0	0	0½

No. de référence.	No. du Terrier.	NOMS DES CENSITAIRES.	ÉTENDUE DE LA CONCESSION OU DU TERRAIN POSSÉDÉ. FRONT. Arpents.	Perches.	Pieds.	PROFONDEUR. Arpents.	Perches.	Pieds.	SUPERFICIE. Arpents.	Perches.	Pieds.	Emplacements ou Lots à bâtir, ou pour d'autres fins que pour des fins agricoles. VALEUR. £ s. d.	Montant de la Rente Constituée à être payée par le Censitaire. £ s. d.
		Village St. Eustache. Grand'rue, côté sud-est.— (Suite.)											
775	22	Augustin Dufault			66e	1						30 0 0	0 0 0
776	23	Sévère Biroleau							½			40 0 0	.....
		Sud, Petite Rivière du Chêne. Village.											
777	24	Michel Lanthier							¾			40 0 0	.....
778	25	Agathe Paquette, Ve. Gauthier							½			12 0 0	.....
779	26	Guil. Brayer							¼			5 0 0	.....
780	27	Agathe Paquette							¼			12 0 0	.....
781	28	André Denis			111e	¾						25 0 0	.....
782	29	Alexis Malbœuf							1			75 0 0	.....
783	30	Joseph Paquette							¾			30 0 0	.....
784	31	Alfred Barbeau		2			3					25 0 0	.....
785	32	Magloire Barbeau			200e	½						40 0 0	.....
786	33	J. Bte. Comtois							½			5 0 0	.....
787	34	R. Delaunais							3			12 10 0	0 0 3
789	35	Ve. Chs. Amrengher							30e			12 10 0	.....
790	36	Frs. Vivien							20e			6 0 0	.....
791	37	Cyrille Souillière							30e			6 0 0	.....
792	38	André St. Louis							40e			6 0 0	.....
793	39	Frs. Brunet			70e			80e				6 0 0	.....
												£11924 16 8	£183 9 1½

(1) N. B.—Le terrier de J. Bte. Labelle paye pour ces six arpents.

OU DU		Emplacements ou Lots à bâtir, ou pour d'autres fins que pour des fins agricoles. VALEUR.			Montant de la Rente Constituée à être payée par le Censitaire.		
ERFICIE.		£	s.	d.	£	s.	d.
Perches.	Pieds.						
.....	.....	30	0	0	0	0	0
.....	.....	40	0	0	.....		
.....	.....	40	0	0	.....		
.....	.....	12	0	0	.....		
.....	.....	5	0	0	.....		
.....	.....	12	0	0	.....		
.....	.....	25	0	0	.....		
.....	.....	75	0	0	.....		
.....	.....	30	0	0	.....		
.....	.....	25	0	0	.....		
.....	.....	40	0	0	.....		
.....	.....	5	0	0	.....		
.....	.....	12	10	0	0	0	3
.....	.....	12	10	0	.....		
.....	.....	6	0	0	.....		
.....	.....	6	0	0	.....		
.....	.....	6	0	0	.....		
.....	.....	6	0	0	.....		
		£11924	16	8	£183	9	1

PROVINCE DU CANADA,
BAS CANADA.

Je soussigné, NORBERT DUMAS, un des Commissaires en vertu de l'Acte Seigneurial de 1854, certifie avoir fait, conformément à la loi, le présent Cadastre de la partie de la Seigneurie des Mille-Isles sus-nommée. Et maintenant, en procédant à clore, comme je clos finalement, par les présentes, le dit Cadastre, je fixe la valeur totale des divers droits et biens lucratifs de la dite Seigneurie aux sommes suivantes, viz :

	$	cts.
1o. Valeur des cens et rentes	12231	16
2o. Valeur des lods et ventes :		
Pour la classe des fonds agricoles	16010	96
Pour la classe des emplacements	2453	87
3o. Valeur de l'indemnité pour banalité	6000	00
4o. Valeur des moulins banaux	5200	00
5o. Valeur du domaine seigneurial	1760	00
	$43655	99

Les seigneuresses n'ont droit à aucune autre indemnité, et il n'y a aucuns autres droits ni biens lucratifs à estimer dans cette dite seigneurie, outre ceux qui apparaissent et qui sont énumérés ci-dessus.

De sorte que la valeur totale de la dite Seigneurie se trouve être de la somme de quarante-trois mille six cent cinquante-cinq piastres et quatre-vingt-dix-neuf centins, à laquelle somme je la fixe.

Daté à Montréal, le 1er Février, 1860.

NORBERT DUMAS,
Commissaire.

PROVINCE DU CANADA,
BAS CANADA,
District de Montréal.

Dans la cour pour la Révision des Cadastres faits en vertu de l'A
Seigneurial de 1854 et ses amendements.

Mercredi, le Vingt-neuvième jour de Mai, mil huit cent soixante-

PRÉSENTS :

H. JUDAH,
S. LELIÈVRE,
C. DELAGRAVE, } Ecuyers, Commissaires-Réviseurs.

D'après le jugement de cette cour, rendu ce jour, le présent Cadastre est corrigé, reformé et amen
ainsi qu'il suit, savoir :

1o. Une somme annuelle de mille cent vingt piastres et soixante-et-trois centins est accord
aux Seigneuresses de cette partie de Seigneurie, comme indemnité pour la perte leur résultant de l'aboli
du droit de Lods et Ventes dans la susdite partie de Seigneurie, au lieu de la somme de mille cent
piastres et quatre-vingt-neuf centins, accordée originairement aux dites Seigneuresses, pour l'abol
dit droit de Lods et Ventes, par le Commissaire chargé de la confection du dit Cadastre.

2o. Quant au surplus des matières et choses contenues dans le présent Cadastre, il est confirm
maintenu tel que fait, fixé et établi par le Commissaire chargé de la confection d'icelui, et tel que le
apparait actuellement au dit Cadastre.

Et en foi de tout ce que dessus nous avons signé,

H. JUDAH,
S. LELIÈVRE,
C. DELAGRAVE,

Commissaires-Réviseurs.

Province du Canada,
Bas Canada.

Je, soussigné, HENRY JUDAH, un des commissaires en vertu de l'Acte Seigneurial Refondu,
fait, en triplicata et conformément à la loi, le présent Cadastre abrégé de la partie de la première concession
de la Seigneurie des Mille-Isles, possédée par Dames Globensky et Laviolette.

Les rentes constituées payables aux Seigneuresses de cette partie de la dite seigneurie, par les censi
taires d'icelle, et la valeur des droits casuels, pour l'abolition desquels une indemnité est accordée, par
Gouvernement de cette Province, aux dites Seigneuresses, pour le rachat du droit de Lods et Ventes et du dr
de Banalité, sont celles qui apparaissent au présent Cadastre, tel qu'amendé et corrigé par le Jugement
la Cour de Révision.

De plus les droits de la couronne, dans cette partie de la dite Seigneurie, consistent dans le droit
Quint, lequel droit de Quint est computé en formant une année commune sur le Quint accru dans le Bs
Canada, pendant les vingt-cinq années immédiatement antérieures à la passation de l'Acte Seigneurial
1854, et réparti sur la dite partie de la dite Seigneurie, en vertu des dispositions du dit acte, et se monte à
somme annuelle de trente-deux piastres et quatre vingt-dix centins..... $32 90

Et en foi de tout ce que dessus, j'ai signé.

Montréal, 24 Janvier, 1862.

Commissaire sous l'Acte Seigneurial Refondu.

No. 85.

CANADA, B. C.

Procédés sous l'Acte Seigneurial de 1854 et ses amendements.

CADASTRE ABRÉGÉ

DE LA PARTIE DE LA PREMIÈRE CONCESSION DE LA

SEIGNEURIE DES MILLE-ISLES, ($\frac{1}{3}$)

POSSÉDÉE PAR INDIVIS PAR JOSEPH LEFEBVRE DE BELLEFEUILLE, Ecuyer, ($\frac{1}{2}$)

ET

EUSTACHE M. A. L. DE BELLEFEUILLE, Ecuyer, LOUIS CHARLES L. DE BELLEFEUILLE, Ecuyer, et DAME M. A. L. DE BELLEFEUILLE, épouse de A. C. DE LOTBINIERE HARWOOD, Ecuyer, $\frac{1}{2}$

Fait le 24 Janvier, 1862, par HENY. JUDAH, Ecuyer, Commissaire.

No. de référence	No. du Terrier.	NOMS DES CENSITAIRES.	ÉTENDUE DE LA CONCESSION OU DU TERRAIN POSSÉDÉ. FRONT. Arpents.	Perches.	Pieds.	PROFONDEUR. Arpents.	Perches.	Pieds.	SUPERFICIE. Arpents.	Perches.	Pieds.	Emplacements où l'on a bâti, ou pour d'autres fins que pour des fins agricoles. VALEUR. £ s. d.	Montant de la Rente Constituée à être payée par le Censitaire. £ s. d.	Voyez référence au fols.
		Concession de la Grande Côte.												
1	1	Phœbée Aubé							35	50			0 3 6½	
2	2	Do.							70				0 13 5¼	
3	3	Augustin Guérin							145	31			0 14 3¼	
4	"	Do. (*une isle*)							1	50			0 0 1½	
5	4	Do.							41				0 4 4¼	
6	"	Bertrand Guérin							41				0 3 9¾	
7	"	Jos. Filiatreault, (*une isle*)							7				0 1 0	
8	"	Norbert Aubé, do.							10				0 0 11¼	
9	"	Do. do.							8				0 1 1	
10	5	Bertrand Guérin	2	17	40				83	70	144		0 7 5½	
11	5 et 6 A	Représ. Etienne Kinsclair		120			120					2 10 0	0 0 1	
12	6	Magloire Guindon							38		7½		0 3 7½	
13	"	Pétrus Guindon							45	6	7½		0 4 4½	
14	7	F. X. Beauchamp et Octave Beauchamp							111				0 17 9¼	
15	"	Grégoire Labelle							27				0 3 5½	
16	7 A	Norbert Aubé	½		1							25 0 0		
17	8	Paul Desjardins							98	11	39		0 10 2½	
18	9	Magloire Guindon							82	80			0 8 0¾	
19	10	Edouard Lefebvre							20				0 1 10¾	
20	"	Do.							138	6			0 13 9½	
21	11	Octave Limoges	2		40				80				0 7 10¼	
22	12	Joseph Filion, *et ux*							80				0 7 9	
23	"	Héritiers de Dame Roussil, Vve. J. Bte. Masson							80				0 7 9	
24	13 A	Représts. Wm. H. Scott et Damase Filiatreault							93	3	1		0 9 0½	
25	14	Adolphe Guindon							52				0 5 11½	
26	"	Laurent Guérin							6				0 0 7½	
27	"	Adolphe Guindon							26				0 2 4½	
28	"	Fr. Xav. Desjardins							39				0 3 0½	
29	14 B	Vve. Thomas Miniville							2			15 0 0	0 0 2	
30	15	Adolphe Guindon							116	76			0 12 6	
31	16	Sévère Sicotte							148	1			0 18 2¼	
32	17	Joseph Filion, *et ux*							108				0 14 10¼	
33	18 A	Do.	1		36				36				0 5 0½	
34	18	Etienne Bourcier	3		49				117				0 17 0¼	
35	19	Gilbert Masson	2		39				78				0 11 1	

No. de référence.	No. du Terrier.	NOMS DES CENSITAIRES.	ÉTENDUE DE LA CONCESSION OU DU TERRAIN POSSÉDÉ — FRONT. Arpents.	Perches.	Pieds.	PROFONDEUR. Arpents.	Perches.	Pieds.	SUPERFICIE. Arpents.	Perches.	Pieds.	Emplacements ou Lots à bâtir, ou pour d'autres fins que pour des fins agricoles. VALEUR. £ s. d.	Montant de la Rente Constituée à être payée par le Censitaire. £ s. d.	Vos Cens.
		Concession de la Grande Côte. (Suite.)												
36	19 A	Représts. de Dlle. Josephte Major	2			39			78				0 10 0	
37	20	Adolphe Bélanger	3			40			120				0 18 2	
38	20 A	Représ. d'Am. Rochon, (*emp.*)										8 0 0		
39	21	Maxime Bélanger	2			41	6		83	20			0 11 7	
40	22	Dme Emélie Paquin, épouse de T. Caron, et Les Sœurs de la Congrégation											0 8 9	
41	23	Vve. et Hérts. Félix Paquin	1	5		40			60				0 8 6	
42	24	François Andegrave							20				0 1 3	
		Rivière Cachée.												
43	25	François et Marcel Côté							99				0 9 8	
		Grand Chicot, sud.												
44	26	Pierre Labelle							93				0 17 3	
45	"	Jean Bte. Jubinville							12				0 2 2	
46	"	François Andegrave							75				0 11 6	
47	28	Sévère Rochon							40				0 7 6	
48	"	François Andegrave							10				0 1 10	
49	29	Honoré Rochon							80	37			0 15 1	
50	30	Jos. Goyer	4	5		20			90				0 16 9	
		Grand Chicot, nord.												
51	31	Lambert Guérin							145	81			0 11 0	
52	32	Vve. Amable Rochon							6	2	1		0 6 2	
53	32 A	Joseph Doré							88	67	17		0 8 5	
54	33	Edouard Lefebvre							138				0 13	
55	"	Joseph Filion							5				0 0	
56	"	Octave Limoges							5				0 0	
57	"	Benjamin Lefebvre							10				0 0 11	
58	34	Pierre Desjardins							169				0 16	
59	35	Noë Guindon							116	6			0 11 3	
60	" A	François Guindon							60				0 5 10	
61	36	Antoine Rochon, *et ux.*							123	4			0 11 10	
62	" A " A 1	François Guindon, et Paul Eloi Marier							75				0 7	
63	37	François Robert							174	9			0 16 10	
64	38	Veuve Amable Rochon	3			40			120				0 11	

No. de référence.	No. du Terrier.	NOMS DES CENSITAIRES.	ÉTENDUE DE LA CONCESSION OU DU TERRAIN POSSÉDÉ. FRONT. Arpents	Perches.	PROFONDEUR. Arpents.	Perches.	Pieds.	SUPERFICIE. Arpents.	Perches.	Pieds.	Emplacements ou Lots à bâtir, ou pour d'autres fins que pour des fins agricoles. VALEUR. £ s. d.	Montant de la Rente Constituée à être payée par le Censitaire. £ s. d.	Voyez référence au bas.
		Concession Grand Chicot, nord.—(Suite.)											
65	38 A	Marcel Duquette						60	22	...	.....	0 5 11	
66	39	Isidore Touchette						117	11	...	.....	0 16 8½	
67	"	Augustin Rochon						3	.....		.....	0 0 5	
68	39 A	Marcelle Duquette	3	.....	20	.....		60	.....		.....	0 5 10	
69	40	Pierre Filion	3	.....	40	.....		120	.....		.....	0 11 8	
70	" A	Solomon Leclaire						36	11	...	.....	0 3 0	
71	41	Jean Bte. Touchette	3	.....	37	.....		111	.....		.....	0 10 6½	
72	" A	Solomon Leclaire						9	25	...	.....	0 1 0	
73	42	Paul Poirier						114	6	...	.....	0 11 1½	
74	" A	Représts. Joseph Jubinville	.....		84	.....		90	.....		5 0 0	.....	
75	43	Simon Andegrave						100	.....		.....	0 18 5½	
76	44	Sévère Rochon	3	.....	30	.....		90	.....		.....	0 14 3½	
77	45	Félix Deguire						80	5	9	.....	0 13 4¼	
78	" A	Représts. Jean Labelle	½	.....	½	.....		.....	.....		5 0 0	0 0 0½	
79	46	Gilbert Savard						70	.....		.....	0 13 1½	
80	47	Pierre Goyer	3	.....	22	.....		66	.....		.....	0 6 7	
81	48	Joseph Goyer						36	32	...	.....	0 3 5¼	
82	"	Pierre Goyer						36	32	...	.....	0 3 5¼	
83	" A	Do.						78	8	...	.....	0 7 4	
84	49	Grégoire Grenier						80	78	...	.....	0 7 8	
85	" A	Jean Bte. Grenier	8	...	1	6	...	.....	.....		20 0 0	0 0 1½	
86	50	Octave Duquette	2	2	9	28	9 ...	65	2	162	.....	0 6 2	
87	" A	Augustin Goyer						4½	.....		20 0 0	0 0 8	
88	" C	Médard Guindon						8½	.....		30 0 0	0 0 9	
89	" D	Félix Demers						1	.....		36 0 0	0 0 10	
90	51	Pierre Vannier						37	.....		.....	0 3 6	
91	"	Joseph Rochon						58	60	...	.....	0 5 7	
92	52	Séraphin Rochon						26	9	...	.....	0 2 5	
93	" A	Do.	2	.....	30	.....		60	.....		.....	0 5 10	
94	" B	Do.						5	.....		.....	0 0 3½	
95	"	Félix Demers						1½	.....		50 0 0	0 0 2	
96	53	Octave Duquette						97	69	...	.....	0 18 1¼	
97	54	Joseph Filion						122	25	...	.....	0 17 3	
98	55	Jean Bte. Savard	3	.....	16	.....		48	.....		.....	0 11 1	
99	" A	Grégoire Fère	3	.....	4	.....		12	.....		.....	0 2 3¼	
100	" B	Jean Bte. Savard	5	...	6	26	.....	60	66	216	.....	0 11 5½	

1* *Mille-Isles.*

No. de référence.	No. du Terrier.	NOMS DES CENSITAIRES.	ÉTENDUE DE LA CONCESSION OU DU TERRAIN POSSÉDÉ — FRONT. Arpents.	Perches.	Pieds.	PROFONDEUR. Arpents.	Perches.	Pieds.	SUPERFICIE. Arpents.	Perches.	Pieds.	Emplacements ou Lots à bâtir, ou pour d'autres fins que pour des fins agricoles. VALEUR. £ s. d.	Montant de la Rente Constituée à être payée par le Censitaire. £ s. d.	Vingtième.
		Concession Grand Chicot, nord.—(Suite.)												
101	56	Edouard Paquette							59				0 10 10	
102	" A	Jules Godin	1			1	4	13				10 0 0	0 0 5	
103	" B	Héritiers Pierre Godin							60	50			0 5 10	
104	"	Jean Bte. Jubinville	½			1						15 0 0		
105	57 A	Héritiers Pierre Godin	1	5		20			30	33			0 1 8	
106	" B	Do.	1	5		20			30	33			0 1 8	
107	" D	Michel Godin	½			1						25 0 0		
108	58	Augustin Chaurette	1	5		7			10	50			0 2 3	
109	"	Héritiers Pierre Godin	1	5		8	5		14	75			0 2 5	
110	" A	Joseph Filion							2	75			0 1 8	
111	" B	Charles Armengher							6				0 1 1	
112	" D	Victor Rochon							½			25 0 0		
113	" H	Pierre Vannier							9	75			0 1 4	
114	" I	Héritiers Pierre Godin							8				0 1 1½	
115	" J	Félix Robert							7				0 1 7	
116	" L	Joseph Godin	1	5		4			6				0 1 1	
117	" G B	Jean Bte. Grenier							¼			8 0 0	0 0 0	
118	" D H	Charles Labelle							3	40			0 0 10	
119	" E	Représentants J. Bte. Robert							¼			45 0 0	0 0 0	
120	"	Jean Bte. Grenier, (*emp.*)										35 0 0		
121	" F	Augustin Chaurette							1¼			10 0 0		
122	59	Charles Labelle							36				0 10 5	
123	"	Agathe Rochon							3				0 0 3	
124	"	Edouard Paquette							5				0 0 5	
125	" A	Représentants Frs. Huserean							4				0 0 9	
126	60 & 60 A	Charles Labelle							5				0 9 6	
127	" B	Edouard Paquette	1			12			1				0 2 3	
128	" C	Léon Rochon							1			25 0 0	0 0 3	
129	61	Edouard Paquette	3			17			51	85			0 5 0	
130	62	Antoine Libercat	3			20			64	96			0 11 5	
131	63	Do.							18				0 3 1	
132	"	Héritiers Pierre Godin							2	25			0 1 5	
133	64	Bazile Lanthier							88	2			0 8 7	
134	65	Augustin Chaurette							48	50			0 4 11	
135	" A	Représts. Bazile Adam							5			30 0 0	0 0 3	
136	B & C	Jean Bte. Leblanc							4				0 0 1	

No. de référence.	No. du Terrier.	NOMS DES CENSITAIRES.	ÉTENDUE DE LA CONCESSION OU DU TERRAIN POSSÉDÉ — FRONT. A jouir.	Arpents.	Perches.	Pieds.	PROFONDEUR. Arpents.	Perches.	Pieds.	SUPERFICIE. Arpents.	Perches.	Pieds.	Emplacements ou Lots à bâtir, ou pour d'autres fins que pour des fins agricoles. VALEUR. £ s. d.	Montant de la Rente Constituée à être payée par le Censitaire. £ s. d.	Voyez référence au bas.
		Concession Grand Chicot, nord.—(Suite.)													
137	65	D Représts. Mic. Huserean (Adolphe Rochon).....	.....	.....	.....		.....	.....		1	.....		12 0 0	0 0 1	
138	"	E François Leclaire.....	.....	.....	.....		.....	.....		1	.....		10 0 0	0 0 1	
139	66	Joseph Godin.....	2	.....	20	.....	.....	.....		10	.....		.....	0 3 $16\frac{3}{4}$	
140	67	Léon Rochon.....	.....	.....	.....		.....	.....		2	.....		.....	0 2 $9\frac{1}{2}$	
141	68	Antoine Desjardins.....	.....	.....	.....		.....	.....		71	75	...	.....	0 6 $10\frac{1}{2}$	
		Grand St. Charles.													
142	69	Marcel Duquette.....	3	.....	20	.....	.....	.....		61	6	...	.....	0 5 11	
143	70	Do.	3	.....	20	.....	.....	.....		63	2	36	.....	0 5 $11\frac{1}{4}$	
144	71	Romuald Rochon.....	.....	.....	.....		.....	.....		22	50	...	.....	0 2 $2\frac{1}{2}$	
145	"	A Veuve Laurent Gratton.....	.....	.....	.....		.....	.....		37	50	...	.....	0 3 $7\frac{1}{2}$	
147	72	Solomon Leclaire.....	3	7	20	4	...	.....		62	.....		.....	0 5 $11\frac{1}{4}$	
147	73	Héritiers Pierre Godin.....	3	9	20	1	..	.....		62	33	...	.....	0 6 $0\frac{1}{4}$	
148	74	Héritiers Léon Rochon.....	.....	.....	.....		.....	.....		31	25	...	.....	0 3 0	
149	"	A Joseph Tassé.....	.....	.....	.....		.....	.....		31	25	...	.....	0 3 0	
150	75	Do.	3	...	9	20	4	...		62	33	...	.....	0 6 $0\frac{1}{4}$	
151	76	Sévère Desjardins.....	3	.....	.....		.....	.....		45	.....		.....	0 4 $4\frac{1}{2}$	
152	"	Do.	2	.....	20	.....	.....	.....		40	.....		.....	0 3 $9\frac{1}{2}$	
153	"	Joseph Desjardins.....	.....	.....	.....		.....	.....		15	.....		.....	0 1 $5\frac{1}{2}$	
154	"	A Solomon Leclaire.....	2	7	...	20	.....	.....		54	.....		.....	0 4 2	
155	77	Isidore Touchette.....	3	.....	40	.....	.....	.....		125	25	...	.....	0 11 $10\frac{3}{4}$	
156	"	Léon Labelle.....	.....	.....	.....		.....	.....		2	.....		15 0 0	.....	
157	78	François Bourret, fils.....	3	...	15	40	.....	.....		120	.....		.....	0 11 8	
158	79	François Bourret.....	3	...	11	35	.....	.....		105	.....		.....	0 9 $8\frac{1}{2}$	
159	"	Pierre Goyer.....	.....	.....	.....		.....	.....		16	.....		.....	0 1 7	
		Petit St. Charles.													
160	80	Joseph Dion.....	3	.....	20	.....	.....	.....		61	65	...	.....	0 5 $11\frac{1}{2}$	
161	81	William McAslan.....	3	.....	20	.....	.....	.....		61	76	...	.....	0 6 0	
162	82	Jean Bte. Théophile Dorion..	.....	.....	.....		.....	.....		52	61	...	.....	0 9 $9\frac{1}{4}$	
163	"	A Do.	.....	.....	.....		.....	.....		9	.....		.....	0 1 $8\frac{1}{4}$	
164	83	Mathias Dion.....	3	.....	20	.....	.....	.....		61	76	...	.....	0 6 0	
165	84	Alexandre Rochon.....	1	5	...	13	.....	.....		.....	.....		.....	0 1 $11\frac{1}{4}$	
166	"	A Do.	1	5	...	7	.....	.....		10	50	...	.....	0 1 $0\frac{1}{4}$	
167	"	B Augustin Légaré.....	.....	.....	.....		.....	.....		21	25	...	.....	0 2 2	
168	"	C Représts. Jean Bte. Corbeil..	.....	.....	.....		.....	.....		8	75	...	.....	0 0 $10\frac{1}{2}$	

No. de référence.	No. du Terrier.	NOMS DES CENSITAIRES.	ÉTENDUE DE LA CONCESSION OU DU TERRAIN POSSÉDÉ — FRONTAGE — Arpents	Perches	Pieds.	PROFONDEUR — Arpents	Perches	Pieds.	SUPERFICIE — Arpents	Perches	Pieds.	Emplacements ou Lots à bâtir, ou pour d'autres fins que pour des fins agricoles — VALEUR	Montant de Rente Constituée à être payée par le Censitaire
												£ s. d.	£ s. d.
		Concession Petit St Charles.—(Suite.)											
		Petit Lac, sud.											
169	85	Jean Bte. Malbœuf							61	31	...	.....	0 5 10
170	"	James McAslan							20	.....		.....	0 1 11
171	86	Jean Bte. Savard							18	50		.....	0 5 1
172	88 A	Do.							24	...			
173	87	François Poirier	1	5	...	12	.....		18	.....		.....	0 1 9
174	88	Isidore Touchette	...	...	...	...	...		3	.....		20 15 7	0 0 2
175	89	Do.	...	...	...	...	...		3	.....		.....	0 3 1
176	" A	Henri Boutin	3	.....		10	.....		30	.....		.....	0 2 11
177	89	Charles Bourret	1	.....		5	.....		5	.....		.....	0 0 7
178	90	Pierre Desjardins, fils de Pierre	3	.....		20	.....		60	.....		.....	0 5 7
179	91	François Maisonneuve	2	.....		20	.....		40	.....		.....	0 3 11
180	"	Pierre Desjardins	1	.....		20	.....		20	.....		.....	0 1 11
181	92	Pierre Desjardins, fil[illegible]	3	.....		20	.....		60	.....		.....	0 5 11
182	93	Eloi Leguerrier	3	.....		20	.....		62	59	...	.....	0 5 11
183	" A	Peter Campbell	...	...	...	...	.....		¾	.....		10 0 0	.....
184	94	Do.	3	.....		20	.....		61	2[illegible]	...	.....	0 5 11
185	" A	Do.	...	...	...	...	...		8	.....		.....	0 0 10
186	" B	Charles Gratton	...	...	...	...	...		1	.....		20 0 0	.....
187	95	Joseph Maisonneuve	3	...	7	20	2	9	61	52	252	.....	0 5 10
188	" A	Joseph Matte	...	...	...	...	...		1	.....		15 0 0	0 0 1
189	96	Félix Monet	3	...	7	20	2	9	61	52	252	.....	0 5 10
190	"	Louis Desjardins	½	.....		1	.....		...	.....		6 0 0	0 0 0
		Petit Lac, nord.											
191	97	Antoine Foucault	3	.....		20	.....		59	.....		.....	0 5 9
192	98	Jean Bte. Durisac	3	...	7	20	.....		60	77	252	.....	0 5 10
193	99	François Ferté	3	.....		20	.....		61	25	...	.....	0 5 11
194	100	Jean Bte. Maisonneuve	3	.....		15	.....		45	.....		.....	0 1 1
195	" A	Charles Bourret	1	.....		5	.....		5	.....		.....	0 0 6
196	" B	Henri Boutin	2	.....		5	.....		10	.....		.....	0 1 0
197	101	Eloi Leguerrier	3	.....		20	.....		60	.....		.....	0 5 10
198	102	Léandre Beauchamp	3	.....		20	.....		60	.....		.....	0 5 10
199	103	Pierre Desjardins	3	.....		20	.....		60	.....		.....	0 5 10
200	104	Frs. Zacharie dit Desjardins	3	.....		20	.....		60	.....		.....	0 5 10

Rang	Emplacements ou Lots à bâtir, ou pour d'autres fins que pour des fins agricoles. VALEUR	Montant de la Rente Constituée à être payée par le Censitaire.	
	£ s. d.	£ s. d.	
...	.....	0 5 10	
...	.....	0 1 11	
...	.....	0 5 1	
...	.....	0 1 9	
....	20 15 7	0 0 2	
...	.....	0 3 1	
...	.....	0 2 11	
...	.....	0 0	
...	.....	0 5	
...	.....	0 3 11½	
...	.....	0 1 11	
...	.....	0 5 11	
...	.....	0 5 11	
...	10 0 0	.....	
...	.....	0 5 11	
...	.....	0 0 10	
....	20 0 0	.....	
252	.....	0 5 10	
....	15 0 0	0 0 1	
252	.....	0 5 10	
....	6 0 0	0 0 0	
...	.....	0 5 9	
252	.....	0 5 10	
...	.....	0 5 11	
...	.....	0 1 1	
...	.....	0 0 6	
...	.....	0 1 0	
...	.....	0 5 10	
...	.....	0 5 10	
...	.....	0 5 10	
...	.....	0 5 10	

No de référence.	Rang de Terre.	NOMS DES CENSITAIRES.	ETENDUE DE LA CONCESSION OU DU TERREAIN POSSÉDÉ — FRONT. Arpents.	Perches.	Pieds.	PROFONDEUR. Arpents.	Perches.	Pieds.	SUPERFICIE. Arpents.	Perches.	Pieds.	Emplacements ou Lots à bâtir, ou pour d'autres fins que pour des fins agricoles. VALEUR £ s. d.	Montant de la Rente Constituée à être payée par le Censitaire. £ s. d.	Voyez référence au bas.
		Concession Petit Lac, nord — (Suite.)												
201	105	Toussaint Zacharie dit Desjardins	3	1	...	20	.....		62	.....		.....	0 6 0	
202	106	Jean Bte. Bourgeois	3	.....		20	.....		60	88	...	.....	0 6 0¾	
203	107	Joseph Maisonneuve	2	1	15	2	....		43	60	120	.....	0 4 2	
		Petit Chicot, nord.												
204	110	Antoine Meloche	...	.....		.....			65	.....		.....	0 6 5¼	
205	"	Joseph Regimbal	.....			.....			1	.....		8 0 0	.....	
206	111	Antoine Girouard	.....			.....			67	97	...	.....	0 6 6½	
207	" A	Do.	.....			.....			54	.....		.....	0 5 3	
208	112	Joseph Duquette	3	.....		20	1	...	63	50	...	.....	0 6 2	
209	113	Joseph Cyr	.....			.....			12	75	...	.....	0 8 12	
210	" A	Guillaume Martin	.....			.....			3	.....		175 0 0	0 0 8½	
211	"	Héritiers Toupin	.....			.....			11	25	...	.....	0 2 7½	
212	114	Sévère Binette	3	.....		20	.....		60	50	...	.....	0 5 11	
213	" A	Do.	.....			.....			30	.....		.....	0 2 11	
214	115	Sifroi Duquette	.....			.....			30	.....		.....	0 2 11	
215	116	Solomon Brunet	.....			.....			38	11	...	.....	0 3 8	
216	"	Adolphe McKay	.....			.....			17	8	...	.....	0 1 7½	
217	"	Héritiers Wm. McDowny	...	.....		.....			4	28	...	.....	0 0 5	
218	"	La famille de Bellefeuille, Seigneurs	.....			.....			33	...		.....	.....	
219	117	Charles Labelle	.....			.....			48	.....		.....	0 5 2½	
220	" A	Do.	.....			.....			6	.....		.....	0 0 7½	
221	118	Do.	3	.....		20	.....		61	25	...	.....	0 5 11½	
222	119	Jean Bte. Nadon	.....			.....			49	50	...	.....	0 4 10	
223	"	Louis Villiot	.....			.....			5	50	...	.....	0 0 6	
224	"	Joseph Nadon	.....			.....			11	.....		.....	0 1 1	
225	120	Jos. Zacharie dit Desjardins	.....			.....			73	22	...	.....	0 7 1½	
226	121	Veuve Jean Bte. Bastien dit Rocan	3	.....		20	.....		60	.....		.....	0 5 10	
227	122	Do.	3	.....		20	.....		60	.....		.....	0 5 10	
228	123	Jérôme L'Allié	3	.....		17	.....		51	.....		.....	0 4 10½	
229	124	David Legault	3	.....		9	.....		27	.....		.....	0 2 8	
230	125	Jérôme L'Allié	.....			.....			43	50	...	.....	0 4 5	
231	126	Do.	3	.....		5	.....		15	.....		.....	0 1 5½	
232	127	Do.	.....			.....			27	.....		.....	0 3 2	



IMAGE EVALUATION TEST TARGET (MT-3)

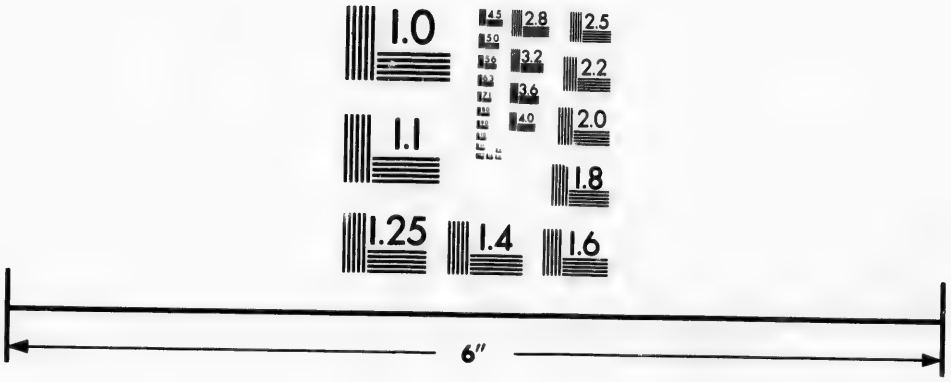

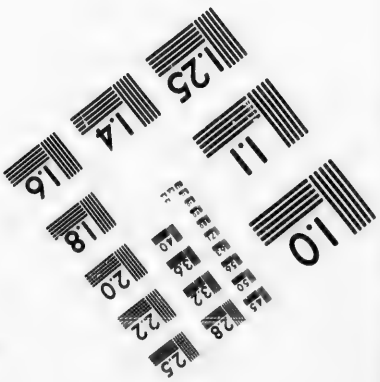

Photographic Sciences Corporation

23 WEST MAIN STREET
WEBSTER, N.Y. 14580
(716) 872-4503

No. de référence.	No. du Terrier.	NOMS DES CENSITAIRES.	Étendue de la concession ou du terrain possédé. Front. Arpents.	Front. Perches.	Front. Pieds.	Profondeur. Arpents.	Profondeur. Perches.	Profondeur. Pieds.	Superficie. Arpents.	Superficie. Perches.	Superficie. Pieds.	Emplacements ou Lots à bâtir, ou pour d'autres fins que pour des fins agricoles. Valeur. £	s.	d.	Montant de la Rente Constituée à être payée par le Censitaire. £	s.	d.
		Concession Petit Chicot, sud.															
233	128	Paul Doré	3	...	9	27	...	...	82	35	...	......			0	8	3
234	129	Louis Paquette	...	...	...	...	...	...	70	70	...	......			0	6	8
235	" B	Cyprien Baulnes	...	...	...	...	...	...	¾	...	...	65	0	0	......		
236	130	Louis Paquette	...	...	...	...	...	...	15	...	...	......			0	1	9
		Côte des Anges, sud.															
237	135	Sophie et Joachim Girouard	...	...	...	...	...	...	42	25	...	......			0	4	0
238	"	Antoine Duquette	...	...	...	...	...	...	42	25	...	......			0	4	0
239	136	Frs. Xav. Desève	...	...	...	...	...	...	90	...	...	......			0	9	9
240	137	Pierre Filion	...	...	...	...	...	...	59	...	...	......			0	5	10
241	"	Joseph Calvé	...	...	...	...	...	...	½	...	...	5	0	0	......		
242	"	Antoine Millet	...	...	...	...	...	...	½	...	...	5	0	0	......		
243	"	Pierre Lasablonnière	...	...	...	...	...	...	¼	...	...	15	0	0	......		
244	"	Charles Rochon	...	...	...	...	...	...	10	...	...	......			0	1	0
245	138	Joseph Charbonneau	...	...	...	...	...	...	22	50	...	......			0	2	1
246	"	Pierre Gareau	...	...	...	...	...	...	22	50	...	......			0	2	1
247	"	Julien Grignon	3	...	...	5	...	...	15	...	...	......			0	1	5½
248	139	Hospice Migneault	...	...	...	...	...	...	59	...	...	......			0	5	8½
249	"	Michel Labelle	...	...	...	...	...	...	1	...	...	5	0	0	0	0	1
		Côte des Anges, nord.															
250	140	Jean Bte. Rocan	...	...	...	...	...	...	60	...	...	......			0	5	10
251	141	Jean Bte. Dutrisac	...	...	...	...	...	...	40	...	...	......			0	3	11
252	"	Jérôme Armengher	...	...	...	...	...	...	56	...	...	......			0	5	4½
253	142	Veuve Jean Bte. Aubry	3	...	...	18	5	...	56	10	...	......			0	5	5
254	143	Jérôme L'Allié	3	...	...	20	...	...	60	...	...	......			0	5	10
255	144	Do.	...	...	...	...	...	...	6	...	...	......			0	0	7
256	"	Do.	3	...	...	20-6	...	...	54	...	...	......			0	5	3
257	145	François Desjardins	...	...	...	...	...	...	57	...	...	......			0	5	10
258	"	Martin Pontus	...	...	...	...	...	...	3	...	...	8	0	0	......		
259	"	Olivier Desjardins	...	...	...	...	...	...	1	...	...	6	0	0	......		
260	146	Joseph Guilbeault	...	...	...	...	...	...	59	...	...	......			0	5	9
261	147	Do.	...	...	...	...	...	...	59	...	...	......			0	5	9
262	"	Veuve Philippe Benêche	...	...	...	...	...	...	1	...	...	5	0	0	......		
263	148	Jérôme L'Allié	...	...	...	...	...	...	51 }	...		......			0	5	10
264	"	François Desjardins	...	...	...	...	...	...	9 }								

No. de référence.	No. du Terrier.	NOMS DES CENSITAIRES.	ÉTENDUE DE LA CONCESSION OU DU TERRAIN POSSÉDÉ — FRONT. Arpents.	Perches.	Pieds.	PROFONDEUR. Arpents.	Perches.	Pieds.	SUPERFICIE. Arpents	Perches.	Pieds.	Emplacements ou Lots à bâtir, ou pour d'autres fins que pour des fins agricoles. VALEUR. £ s. d.	Montant de la Rente Constituée à être payée par le Censitaire. £ s. d.	Voyez référence au Liv.
		Concession de la Côte des Anges, nord. —(Suite.)												
265	149	Charles Dollee *et al*							15				0 4 4½	
267	"	Joseph Beauchamp							9				0 0 10	
268	"	François Desjardins							21				0 2 0½	
269	150	Moïse Grignon							42	85	231		0 4 2	
270	"	Julien Grignon							8	57	46		0 0 10	
271	"	Léon Cyr							8	3	85		0 0 9	
272	"	Marie Louise Grignon							53	185			0 0 1	
273	"A	Jean Bte. Leblanc							15				0 5 0	
274	151	Léon Lalande	1	5	20				30				0 2 11	
275	"	Alexandre Rochon	1	5	20				30				0 2 11	
276	"D	Louis Ouimet							10				0 1 1	
277	"E	Louis Bastien							5				0 0 6½	
278	"F	Jean Bte. Ribon							5				0 0 6½	
279	"H	Marcel Grignon							10				0 1 1	
280	"G	Emery Féré							40				0 4 4	
281	152	James Dobbie	3		20				60				0 5 10	
282	"	Do.							16	25			0 1 6	
283	153	Do.	3		20				60				0 5 10	
284	154	Do.	3		20				60				0 5 10	
285	155	Do.	3		20				60				0 5 10	
286	156 A	Do.	3		20				60				0 5 10	
287	" B	Do.							15	75			0 1 6	
288	157	Do.	3		20				60				0 5 10	
289	158	Do.	3		20				60				0 5 10	
290	151	Paul Léonard							¼			5 0 0		
291	159	Jean Bte. Paquette							30				0 3 2½	
292	" A	Louis Laurin							30				0 3 2½	
293	160	Jacques Boileau							55				0 5 10	
294	"	Veuve Joseph Marcotte							3			10 0 0		
295	161	Félix Soriol							30				0 3 0	
296	"A	Ambroise Boyer							30				0 3 0	
297	162	Joseph Desjardins	3		20				61	91			0 6 0	

No. de référence.	No. du Terrier.	NOMS DES CENSITAIRES.	ÉTENDUE DE LA CONCESSION OU DU TERRAIN POSSÉDÉ. FRONT. Arpents.	Perches.	Pieds.	PROFONDEUR. Arpents.	Perches.	Pieds.	SUPERFICIE. Arpents.	Perches.	Pieds.	Emplacements ou Lots à bâtir, ou pour d'autres fins que pour des fins agricoles. VALEUR £ s. d.	Montant de la Rente Constituée à être payée par le Censitaire. £ s. d.	Vente ou Concession
		Concession de la Côte des Saints.												
298	163	Augustin Goyer							72				0 7 0	
299	"	Moïse Labelle							15				0 1 5	
300	"	Pierre Labelle							18				0 1 8	
301	"	Joseph Rhéaume							23				0 2 1	
302	"	Jean Bte. Rhéaume							18				0 1 8	
303	"	Joseph Byor							14				0 1 1	
304	163 A	Magloire Desjardins							83	49			0 8 0	
305	164	Augustin Goyer							61	40			0 5 11	
306	165	Guillaume Duquette							82	20			0 7 10	
307	166 & 167	Jean Bte. Barbe							97				0 13 11	
308	168	Charles Labelle	3			29			87	87			0 8 7	
309	169	Léon Gratton	3			24	9		74	70			0 7 2	
310	170	Représts. Jacques Rochon	3			24	9		74	70			0 7 2	
311	171	Alexis Galipeau	3			24	9		74	70			0 7 2	
312	172	Louis Délielle							65	70				
313	"	Héritiers Pierre Regimbal et Ls. Rocan							9				0 7 2	
314	173	Joseph Lamoureux	3			24	9		74	70			0 7 2	
315	174	Léon Gratton	3			24			71	70			0 7 2	
316	175	Joseph Lamoureux	3			24	9		74	70			0 7 2	
317	176	Frs. Xav. Leroux	3			24	9		74	70			0 7 2	
318	"	Paschal Leroux							24	9			0 1 10	
319	177	Laurent Rochon, fils							48				0 4 11	
320	"	Dieudonné Leroux, père							2			35 0 0		
321	178	Laurent Rochon, fils							73				0 7 1	
322	" A	Joseph Desjardins							3			35 0 0	0 0 3	
323	179	Gabriel Baulnes	3			25			76	84			0 7 4	
324	180	Moïse Lamoureux	3			25			75	20	12		0 7 4	
325	" B	Alexandre Leblanc							¼			12 0 0		
326		François Maisonneuve							½			12 0 0		
327	" A	Louis Brière							1½			140 0 0		
328	181	Elie Desjardins							73	70	12		0 7 0	
329	" A	Jean Bte. Brière							1			125 0 0		
330	" B	Félix Beauchamp							1			16 0 0		
331	" C	Dosité Beauchamp							1			8 0 0		
332	182	Alexandre Bélanger, fils							75				0 7 4	

No. de référence.	No. du Terrier.	NOMS DES CENSITAIRES.	ÉTENDUE DE LA CONCESSION OU DU TERRAIN POSSÉDÉ — FRONT. Arpents.	Perches.	Pieds.	PROFONDEUR. Arpents.	Perches.	Pieds.	SUPERFICIE. Arpents.	Perches.	Pieds.	Emplacements ou Lots à bâtir, ou pour d'autres fins que pour des fins agricoles. — VALEUR. £	s.	d.	Montant de la Rente Constituée à être payée par le Censitaire. £	s.	d.	Voyez référence au bas.
		Concession de la Côte des Saints.—(Suite.)																
333	183	Joseph Marsan	3			25			75	47	5				0	7	4½	
334	184	Gédéon Loyer, fils	3			25			76	76					0	7	4½	
335	185	Louis Pagé	3			25			76	76					0	7	4½	
336	186	Messire Bonin	3			25			76	76					0	7	4½	
		Côte St. Jean, nord.																
337	187	Dieudonné Leroux							17						0	1	8	
338	"	Paschal Leroux							40						0	3	10	
339	188	Dieudonné Leroux							88	8					0	8	6	
340	189	Joseph Dumoulin							54						0	5	7½	
341	"	Les Commissaires d'Ecole							½									
342	190	Joseph Dumoulin							60						0	5	10	
343	191	Dieudonné Leroux, fils	3			20			61	65					0	5	11½	
344	192	Frs. Xav. Leroux	1	5		25			37	50					0	3	7½	
345	" A	Joseph Lamoureux	1	5		9			13	50					0	1	5	
346	"	Veuve Vincent Dumoulin							24						0	2	2½	
347	193	Dieudonné Leroux	3			25			75						0	7	2½	
348	194	Frs. Xav. Leroux							73						0	7	2½	
349	"	Veuve Joseph Leroux							2			130	0	0				
350	195	Alexandre Dumoulin	3			25			75						0	7	2½	
		Village du Petit Chicot.																
351	1	Joseph Guy							1			25	0	0				
352	2	Léon Cyr							½			15	0	0				
353	3	Héritiers Borromée Pigeon							1			60	0	0				
354	4	François Delâge							1			46	0	0				
355	5	Charles Champagne							¼			50	0	0				
356	6	François Paquette	½			1						6	0	0				
357	"	Joseph Pigeon, (*emplacement*)										20	0	0				
358	7	Félix Robert							½			20	0	0				
359	8	Do.							½									
360	9	Charles Laplante							1			10	0	0				
361	10	Antoine Nadon							1			20	0	0				
362	11	François Desloges							½			10	0	0				
363	12	Antoine Nadon							½			15	0	0				
364	13	Olivier Labelle							½			12	0	0				

No. de référence.	No. du Terrier.	NOMS DES CENSITAIRES.	ÉTENDUE DE LA CONCESSION OU DU TERRAIN POSSÉDÉ. FRONT. Arpents.	Perches.	Pieds.	PROFONDEUR. Arpents.	Perches.	Pieds.	SUPERFICIE. Arpents.	Perches	Pieds.	Emplacements ou Lots à bâtir, ou pour d'autres fins que pour des fins agricoles. VALEUR. £ s. d.	Montant de la Rente Constituée à être payée par le Censitaire. £ s. d.
		Village du Petit Chicot.— (Suite.)											
365	14	Représts. Pierre Clément							½			10 0 0	.....
366	15	Charles Lamoureux							½			8 0 0	.....
367	16	Antoine Garceau							1			18 0 0	.....
368	17	Michel Parent							¼			18 0 0	.....
369	18	Marie Reine Paquette	¼			1						15 0 0	.....
		Village St. Augustin.											
370	¼ 131	Jean Bte. Groulx							25			.....	0 2 5
371	20	Do.							¼			175 0 0	0 0 1
372	21	Louis Paquette							4	80		.....	0 0 6
373	22	Messire Jean Bte. Champeau		5			6					20 0 0	0 0 1
374	23	Henri Paul Lebrun							½			180 0 0	0 0 1
375	24	Veuve et Hérts. N. Danis et Antoine Caron							⅛			75 0 0	0 0 1
376	25	Laurent Savage							½			150 0 0	0 0 1
377	26	Jean Bte. Groulx							½			25 0 0	0 0 1
378	27	François Mathieu			10			90				70 0 0	0 0 1
379	28	Ovide Gagnon		5			5					25 0 0	0 0 1
380	29	Héritiers Jean Labelle							9	90		.....	0 0 11
381	30	Edouard Slaven		5			5					50 0 0	0 0 1
382	31	Edouard Lapointe			40			50				12 0 0	0 0 1
383	32	Moise Grignon							9	90		.....	0 0 11
384	33	Jean Bte. Maillé							½			85 0 0	0 0 1
385	34	Alexandre Thibeault							1			70 0 0	0 0 1
386	35	Hospice Migneault							½			180 0 0	.....
387	36	Louis Paquette							½			180 0 0	.....
388	37	Adolphe McKay							½			180 0 0	.....
389	38	André Hubert							½			70 0 0	.....
390	39	Olivier Labelle							½			45 0 0	.....
												£2348 5 7	£81 7 1

PROVINCE DU CANADA,
BAS CANADA.

Je, soussigné, NORBERT DUMAS, un des Commissaires en vertu de l'Acte Seigneurial de 1854, certifie avoir fait conformément à la loi, le présent Cadastre de la partie de la Seigneurie des Mille-Isles sus-nommée. Et maintenant, en procédant à clore, comme je clos finalement, par les présentes, le dit Cadastre, je fixe la valeur totale des divers droits et biens lucratifs de la dite Seigneurie aux sommes suivantes, viz:

	$ cts.
1o. Valeur des cens et rentes	5623 79
2o. Valeur des lods et ventes :	
Pour la classe des fonds agricoles	9611 66
Pour la classe des emplacements	1512 75
3o. Valeur des moulins banaux	6400 00
4o. Valeur du domaine seigneurial	4000 00
	$27148 20

Les seigneurs n'ont droit à aucune autre indemnité, et il n'y a aucuns autres droits ni biens lucratifs à estimer dans cette dite seigneurie, outre ceux qui apparaissent et qui sont énumérés ci-dessus.

De sorte que la valeur totale de la dite seigneurie se trouve être de la somme de vingt-sept mille cent quarante-huit piastres et vingt centins, à laquelle somme je la fixe.

Daté à Montréal, le 1er Février, 1860.

NORBERT DUMAS,
Commissaire.

PROVINCE DU CANADA,
BAS CANADA,
District de Montréal.

Dans la cour pour la Révision des Cadastres faits en vertu de l'Acte Seigneurial de 1854 et ses amendements.

Mercredi, le Vingt-neuvième jour de Mai, mil huit cent soixante-et-un

PRÉSENTS :

H. JUDAH,
S. LELIÈVRE,
C. DELAGRAVE,
} Ecuyers, Commissaires-Réviseurs.

D'après le jugement de cette cour, rendu ce jour, le présent Cadastre est corrigé, reformé et amendé ainsi qu'il suit, savoir :

1o. Une somme annuelle de cent piastres est accordée aux seigneurs de cette partie de seigneurie, comme indemnité pour la perte leur résultant de l'abolition de leur droit de banalité, et droit exclusif d'avoir des moulins dans leur dite partie de Seigneurie :

2o. Une somme annuelle de six cent quatre-vingt-deux piastres et neuf centins est accordée aux Seigneurs de cette partie de Seigneurie, comme indemnité pour la perte leur résultant de l'abolition du droit de Lods et Ventes dans la susdite partie de Seigneurie, au lieu de la somme de six cent soixante-et-sept piastres et quarante-sept centins, accordée originairement aux dits Seigneurs, pour l'abolition du dit droit de Lods et Ventes, par le Commissaire chargé de la confection du dit Cadastre.

3. Quant au surplus des matières et choses contenues dans le présent Cadastre, il est confirmé et maintenu tel que fait, fixé et établi par le Commissaire chargé de la confection d'icelui, et tel que le tout apparait actuellement au dit Cadastre.

Et en foi de tout ce que dessus nous avons signé,

H. JUDAH,
S. LELIÈVRE,
C. DELAGRAVE,

Commissaires-Réviseurs.

Province du Canada,
Bas Canada.

Je, soussigné, HENRY JUDAH, un des commissaires en vertu de l'Acte Seigneurial Refondu, ai fait, en triplicata et conformément à la loi, le présent Cadastre abrégé de la partie de la première concession de la Seigneurie des Mille-Isles possédée par les héritiers de Bellefeuille.

Les rentes constituées payables aux Seigneurs de cette partie de la dite seigneurie, par les censitaires d'icelle, et la valeur des droits casuels, pour l'abolition desquels une indemnité est accordée, par le Gouvernement de cette Province, aux dits Seigneurs, pour le rachat du droit de Lods et Ventes et du droit de banalité sont celles qui apparaissent au présent Cadastre, tel qu'amendé et corrigé par le Jugement de la Cour de Révision.

De plus les droits de la couronne, dans cette partie de la dite Seigneurie, consistent dans le droit de Quint, lequel droit de Quint est computé, en formant une année commune sur le Quint accru dans le Bas Canada, pendant les vingt-cinq années immédiatement antérieures à la passation de l'Acte Seigneurial de 1854, et réparti sur la dite partie de Seigneurie, en vertu des dispositions du dit acte, et se monte à une somme annuelle de vingt-et-une piastres et soixante-et-dix-huit centins.—($21 78.)

Et en foi de tout ce que dessus j'ai signé.

Montréal, 24 Janvier, 1862.

Commissaire sous l'Acte Seigneurial Refondu.

No. 86.

CANADA, B. C.

Procédés sous l'Acte Seigneurial de 1854 et ses amendements.

.....

CADASTRE ABRÉGÉ

DE LA PARTIE DE L'AUGMENTATION DE LA

SEIGNEURIE DES MILLE-ISLES, ($\frac{2}{3}$)

POSSÉDÉE PAR INDIVIS PAR DAME VIRGINIE DUMONT, Epouse de C. A. M. GLOBENSKY, Ecuyer, ($\frac{1}{2}$), et DAME M. ELMIRE DUMONT, Veuve de feu PIERRE LAVIOLETTE, Ecuyer, ($\frac{1}{2}$).

Fait le 24 Janvier, 1862, par HENRY JUDAH, Ecuyer, Commissaire.

ERRATA.

No. de référence.		Nature de l'Erreur.				
10	Terrier.....	*au lieu de*	9, 10.....	*lisez*	1/2 10	
11	do.	"	"	"	"	
33	Profondeur.....	"	126 pieds.....	"	120 pieds	
67	do.	"	1 "	"	1 arp. en superficie	
113	Nom	"	Lailleur.....	"	Tailleur	
148 à 151 inclus.,	Nom..	"	Munow.....	"	Murrow	
198	Nom	"	Veuve Forgette.....	"	Pierre Forgette	
209	do.	"	Munow	"	Murrow	
215	do.	"	"	"	"	
344	do.	"	Penon.....	"	Perron	
416	do.	"	Elwine	"	Elmire	
557	Superficie	"	1 arp. 5 per. 0 pds....	"	1 arp. front sur 5 per. prof.	
581	do.	"	1 arp. 3 per. 0 pds....	"	1 " " 3 "	
582	do.	"	1 arp. 5 per. 0 pds....	"	1 " " 5 "	
603	Terrier	"	1/2.....	"	3/2	
604	do.	"	3/2.....	"	1/2	
605	do.	"	1/3.....	"	3	
668	do.	"	5/7.....	"	1/7	
697, 698, 699, 702, 703, 704.		"	60 pieds en sup.....	"	60 pieds de front	
728	Superficie	"	20 pieds.....	"	60 pieds.	

No. de référence	No. du Terrier.	NOMS DES CENSITAIRES.	ÉTENDUE DE LA CONCESSION OU DU TERRAIN POSSÉDÉ. FRONT. Arpents	Perches	Pieds	PROFONDEUR. Arpents	Perches	Pieds	SUPERFICIE. Arpents	Perches	Pieds	Emplacements ou Lots à bâtir, ou pour d'autres fins que pour des fins de culture. VALEUR £ s. d.	Montant de la Rente Constituée à être payée par le Censitaire. £ s. d.	Voyez la Carte du Fief.
		Village de St. Jérôme. Rue du Roi.												
1	1	Eusèbe Larocque			79	120 / 31		B				200 0 0	1 0 0½	
2	2	Non concédé, Seigneuresses												
3	3	Frs. X. Mazurette			55			120 B				125 0 0	1 0 0½	
4	4	Représ. Mallet, (Al. Fournier)			60			120 B				260 0 0	1 0 0½	
5	5	Godfroy Laviolette			60			120 B				50 0 0	1 0 0½	
6	6	Do.			50			120				200 0 0	1 0 0½	
7	7	André Lapierre			60			120 B				100 0 0	1 0 0½	
8	8	Jules Prévost			51			120 B				100 0 0	1 0 0½	
9	9	Do.			51			120 B				200 0 0	1 0 0½	
10	9, 10	Ant. Desforges, Vve. Thimens			30			120 B					1 2 1½	
11	"	Jos. Desloges			30			120 B				90 0 0	0 10 0	
12	11	Louis Govreau			60			120 B				30 0 0	0 10 0	
13	12	Jean M. Alarie			60			120 B				50 0 0	1 0 0½	
14	13	Pierre Liberçan			60			120 B				125 0 0	1 0 0½	
15	14	Robt. Campbell			64½			120 B				80 0 0	1 0 0½	
16	15	Narcisse Lauzon			60			120 B				80 0 0	1 0 0½	
17	16	Michel Plouffe, (Léon Champagne)			60			120 B				105 0 0	1 0 0½	
												25 0 0	1 0 0½	
		Rue St. George, ouest.												
18	1	Vve. Augustin Manuby, Célestin Valin			38			120				50 0 0	0 15 0½	
19	2	Louis Bélanger			55			120 B				60 0 0	0 15 0½	
20	3	Représ. Mallet, (Al. Fournier)			60			120				30 0 0	0 15 0½	
21	4	Emilien Valiquette			60			120 B				75 0 0	0 15 0½	
22	5	Charles Valiquette			60			120 B				35 0 0	0 15 0½	
23	6	John Herbert			50			120 B				8 0 0	0 15 0½	
24	7	Do.			60			120				35 0 0	0 15 0½	
25	8	Dame Lachapelle			51			120 B				35 0 0	0 15 0½	
26	9	Médard Grignon			60			120 B				15 0 0	0 15 0½	
27	10	Jean Bte. Grignon			60			120 B				15 0 0	0 15 0½	
28	11	Jean Marie Alarie			60			120 B				15 0 0	0 15 0½	
29	12	Pierre Liberçan			60			120				5 0 0	0 15 0½	
30	13	Robt. Campbell			60			120				5 0 0	0 15 0½	
31	14	Narcisse Lauzon			60			120				5 0 0	0 15 0½	

No. de référence.	No. du Terrier.	NOMS DES CENSITAIRES.	ÉTENDUE DE LA CONCESSION OU DU TERRAIN POSSÉDÉ — FRONT. Arpents.	Perches.	Pieds.	PROFONDEUR. Arpents.	Perches.	Pieds.	SUPERFICIE. Arpents.	Perches.	Pieds.	Emplacements ou lots à bâtir, ou pour d'autres buts que pour des fins agricoles. VALEUR. £ s. d.	Montant de la Rente Constituée à être payée par le Censitaire. £ s. d.
		Village de St. Jérôme. Rue St. George, est.											
32	1	François Legault			64		120 / 26	B				45 0 0	0 15 0
33	2	Sévère Doré			60		126	B				20 0 0	0 15 0
34	3	François Pagé			55		120	B				10 0 0	0 15 0
35	4	Héritiers Ed. Massy			50c		120	B				30 0 0	0 15 0
36	5	A. B. Lavallée			60		120	B				20 0 0	0 15 0
37	6	John Herbert, (*corp. du comte*)			50		120					30 0 0	0 15 0
38	7	Pierre Guenette do.			60		120					30 0 0	0 15 0
39	8	Jean Bte. Meunier			60		120	B				15 0 0	0 15 0
40	9	Luc Chalifoux			60		120					20 0 0	0 15 0
41	10	Joseph Contois			60		120					15 0 0	0 15 0
42	11	Jean Bte. Périllard			60		120					2 0 0	0 15 0
43	12	Do.			60		120					2 0 0	0 15 0
44	13	Do.			60		120					2 0 0	0 15 0
		Rue Julie, sud-est.											
45	1	A. B. Lavallée			60		120	B				275 0 0	1 0 0
46	2	Do.			60		120						1 0 0
47	"	Do.											0 5 2
48	3	François Brien			60		120	B				100 0 0	1 0 0
49	4	Jean Bte. Villeneuve			60		120	B				150 0 0	1 0 0
50	5	Frs. Villeneuve			60		120	B				70 0 0	0 15 0
51	6	Jean Bte. Gravelle			60		120	B				45 0 0	0 12 6
52	7	Frs. Chénier et Vve. Jodouin			60		120	B				35 0 0	0 15 0
53	8	Marguerite Papineau			60		120	B				20 0 0	0 15 0
54	9	Charles Lauzon			60		120	B				25 0 0	0 15 0
55	½10	Martin Bergeron			60		120	B				12 0 0	0 15 0
56	½ "	Représ. Frs. Prévost											
57	½11	Abraham Dallaire			60		120	B				10 0 0	0 15 0
58	½ "	Jacq. Lauzon										15 0 0	
59	12	Abraham Dallaire			60		120						0 15 0
60	13	Thos. Paquette			60		120	B				20 0 0	0 15 0
61	14	Jean Bte. Lafleur			60		120					5 0 0	0 15 0
62	15	Non concédé, Seigneuresses			60		120					5 0 0	0 15 0
63	16	Abraham Dallaire			60		120					10 0 0	0 15 0

No. de référence	No. du Terrier	NOMS DES CENSITAIRES	ÉTENDUE DE LA CONCESSION OU DU TERRAIN POSSÉDÉ — Front: Arpents	Front: Perches	Front: Pieds	Profondeur: Arpents	Profondeur: Perches	Profondeur: Pieds	Superficie: Arpents	Superficie: Perches	Superficie: Pieds	Emplacements ou Lots à bâtir, et pour d'autres fins que pour des fins agricoles. VALEUR £	s.	d.	Montant de la Rente Constituée à être payée par le Censitaire £	s.	d.	Voyez référence au bas
		Village de St. Jérôme. Rue Julie, nord-est.																
64	14	John Herbert			60			120 B				15	0	0	0	15	0½	
65	15	Guillaume Legault			60			120 B				15	0	0	0	15	0½	
66	16, 17	Non concédé, Seigneur sses										......			......			
67	18	Les Commissaires d'Ecole						14 B				......			0	15	0½	
		Rue Virginie, nord-est.																
68	1	Guillaume Gauthier			60			120 B				200	0	0	1	0	0½	
69	2	Do.			60			120							1	0	0½	
70	3	Médard Grignon			60			120 B				200	0	0	1	0	0½	
71	4	Do.			60			120							0	15	0½	
72	5	André Paiement			60			120 B				25	0	0	0	15	0½	
73	6	Jean Bte. Sigouin			60			120				8	0	0	0	15	0½	
74	7	Amable Dufour			60			120				6	0	0	0	15	0½	
75	8	Représ. Eus. Dorion et J. Bte. Desforges			60			120 B				20	0	0	0	15	0½	
76	9	Chs. Pageau, (Amb. Corbeau)			60			120 B				8	0	0	0	15	0½	
77	10	Ant. Vésina			60			120 B				20	0	0	0	15	0½	
78	11	Guill. Nantelle			60			120				125	0	0	0	15	0½	
79		Du No. 12 à 15 inclus. non concédés										......			......			
		Grand' Rue.																
80	1	Eusèbe Larocque			60			120				12	0	0	0	15	0½	
81	2	Léon Marié			60			120				12	0	0	0	15	0½	
82	3	Robert ———							5c	71		......			0	15	0½	
		Côte St. Gabriel, nord-ouest.																
83	1	Louis Binette	3			32			96			......			1	0	2½	
84	2	Représ. Zéph. Auger	3			35			105			......			1	2	1	
85	3	Hercules Cheval	3			38			114			......			1	3	11½	
86	4	Hyacinthe Bélair	3			36			108			......			1	2	8½	
87	5	Jérémie Beleck	3			37			111			......			1	3	9	
88	6	Louis Binette et	3			15			45			......			0	9	7	
89	6	François Cheval	3			20			60			......			0	12	8½	
90	7	Paschal Bélair	3			14			42			......			0	8	11½	
91	8	Joachim Danis	3			13			39			......			0	8	8½	
92	9	François Huot	3			11			33			......			0	7	1	

No. de référence.	No. du Terrier.	NOMS DES CENSITAIRES.	ÉTENDUE DE LA CONCESSION OU DU TERRAIN POSSÉDÉ. FRONT. Arpents.	Perches.	Pieds.	PROFONDEUR. Arpents.	Perches.	Pieds.	SUPERFICIE. Arpents.	Perches.	Pieds.	Emplacements ou Lots à bâtir, ou pour d'autres fins que pour des fins agricoles. VALEUR. £ s. d.	Montant de la Rente Constituée à être payée par le Censitaire. £ s. d.	Valeur en argent.
		Concession de la Côte St. Gabriel, nord-ouest.—(Suite.)												
93	9 A	J. Bte. et Jos. Lafrance	3			20			60				0 12 8½	
94	10	Barnabé Blais	3			20			60				0 12 8½	
95	11	Jos. Strasbourg	3			20			60				0 12 8½	
96	12	Frs. Huot	3			20			60				0 12 8½	
97	13	Jos. Huot	3			20			60				0 12 8½	
98	14	Nicolas Léonard	3			20			60				0 12 8½	
99	15	Raymond Hotte	3			20			60				0 12 8½	
100	16	François Secours	3			20			60				0 12 8½	
101	17	Jos. Paiement	3			20			60				0 12 8½	
102	18	Jos. Labrosse	3			20			60				0 12 8½	
103	19	J. Bte. Paradis	3			20			60				0 12 8½	
104	20	Jérémie Bertrand	3			20			60				0 12 8½	
105	½21	Do.	1	5		20			30				0 6 4¼	
106	½21	David Paradis	1	5		20			30				0 6 4¼	
107	22	Do.	3			20			60				0 12 8½	
108	23	Pierre Plouffe	3			20			60				0 12 8½	
109	24	Louis Constantineau	3			20			60				0 12 8½	
110	25	Michel Prudhomme	3			20			60				0 12 8½	
111	26	Séraphin Giroux	3			20			60				0 12 8½	
112	27	François Charbonneau	3			20			60				0 12 8½	
113	28	Christophe Lailleur	3			20			60				0 12 8½	
114	29	Michel Maillé	3			20			60				0 12 8½	
115	30	Jos. Papineau	3			20			60				0 12 8½	
116	31	Do.							45				0 9 6¾	
117	"	Louis Gravelle							15				0 3 2	
118	32	John Bryan	3			20			60				0 12 8½	
119	33	Do.	3			20			60				0 12 8½	
120	34	Michel Prudhomme	3			20			60				0 12 8½	
121	35	Joseph Forgette	3			20			60				0 12 8½	
122	36	Jean Bte. Armengher	3			10			30				0 6 4¼	
123	"	Adolphe Labelle	3			10			30				0 6 4¼	
124	37	James Wescott	3			20			60				0 12 8½	
125	½38	Do.	1	5		20			30				0 6 4¼	
126	½38	John Burns	1	5		20			30				0 6 4¼	
127	39	Do.	3			20			60				0 12 8½	

No. de référence.	No. du Terrier.	NOMS DES CENSITAIRES.	ÉTENDUE DE LA CONCESSION OU DU TERRAIN POSSÉDÉ — FRONT. Arpents.	Perches.	Pieds.	PROFONDEUR. Arpents.	Perches.	Pieds.	SUPERFICIE. Arpents.	Perches.	Pieds.	Emplacements ou Lots à bâtir, ou pour d'autres fins que pour des fins agricoles — VALEUR. £ s. d.	Montant de la Rente Constituée à être payée par le Censitaire. £ s. d.	Voyez référence au bas.
		Concession de la Côte St. Gabriel, nord-ouest.—(Suite.)												
128	40	Jos. Gravel	3			20			60				0 12 8½	
129	41	Samuel Monet	3			20			60				0 12 8½	
130	42	John Watchom	3			20			60				0 12 8½	
131	43	Do.	3			20			60				0 12 8½	
132	44	James Hullay	3			20			60				0 12 8½	
133	45	Do.	3			20			60				0 12 8½	
134	46	Samuel Campbell	3			20			60				0 12 8½	
135	47	Do.	3			20			60				0 12 8½	
136	48	Ambroise Rochon							55				0 11 8	
137	49, 50, 51	Colin Flaherty							64				0 13 6½	
138	49, 50, 51	John Dempsey							75				0 15 10	
139	51	James Flaherty	3			20			60				0 12 8½	
140	52	John Seymour	3			20			60				0 12 8½	
141	53	Do.	3			20			60				0 12 8½	
142	54	Thomas Seymour	3			20			60				0 12 8½	
143	55	Veuve ——— Seymour	3			20			60				0 12 8½	
144	56	Thomas Pullock	3			20			60				0 12 8½	
145	57	Do.	3			20			60				0 12 8½	
146	58	Jeremiah Pullock	3			20			60				0 12 8½	
147	59	Do.	3			20			60				0 12 8½	
148	60	James Munow	3			20			60				0 12 8½	
149	61	William Munow, père	3			20			60				0 12 8½	
150	62	Henry Munow	3			20			60				0 12 8½	
151	63	William Munow, fils	3			20			60				0 12 8½	
		Côte St. Gabriel, sud-ouest.												
152	8	Jos. Cheval	3			20			60				0 12 8½	
153	9	Do.	3			20			60				0 12 8½	
154	10	Walter McVicar	3			20			60				0 12 8½	
155	11	Jean Bte Paquette	3			20			60				0 12 8½	
156	12	Jos. Leroux	3			20			60				0 12 8½	
157	13	Raphaël Paquette	3			20			60				0 12 8½	
158	14	Do.	3			20			60				0 12 8½	
159	15	Isaac Constantineau	3			20			60				0 12 8½	
160	16	Louis Constantineau	3			20			60				0 12 8½	
161	17	Charles Dufour	3			20			60				0 12 8½	

No. de référence.	No. du Terrier.	NOMS DES CENSITAIRES.	ÉTENDUE DE LA CONCESSION OU DU TERRAIN POSSÉDÉ — FRONT. Arpents.	Perches.	Pieds.	PROFONDEUR. Arpents.	Perches.	Pieds.	SUPERFICIE. Arpents.	Perches.	Pieds.	Emplacements ou Lots à bâtir, ou pour d'autres fins que pour des fins agricoles. VALEUR. £ s. d.	Montant de la Rente Constituée à être payée par le Censitaire. £ s. d.
		Concession de la Côte St. Gabriel, sud-ouest.—(Suite.)											
162	18	François Constantineau	3			20			60				0 12 8½
163	19	Henry Paiement	3			20			60				0 12 8½
164	20	François Govreau	3			12			36				0 7 7½
165	"	François Desautels	3			8			24				0 5 1
166	21	Do.	3			8			24				0 5 1
167	"	Jean Bte. Desjardins	3			12			36				0 7 7½
168	22	Joseph Millette	3			20			60				0 12 8½
169	23	Henry Marié							51				0 10 9½
170	"	Jean Bte. Viau							9				0 1 11
171	24	Henry Marié	3			20			60				0 12 8½
172	½25	Do.	1	5		20			30				0 6 4¼
173	½25	Thos. Marié	1	5		20			30				0 6 4¼
174	26	Paul Filion	3			20			60				0 12 8½
175	27	Pierre Imbault	3			20			60				0 12 8½
176	28	Julien Rochon	3			20			60				0 12 8½
177	½29	Pr. Bélanger	1	5		20			30				0 6 4¼
178	½29	Benj. Chouette	1	5		20			30				0 6 4¼
179	½30	Pierre Cousineau	1	5		20			30				0 6 4¼
180	½30	Jacq. Chouette	1	5		20			30				0 6 4¼
181	31	Ls. Archambault	3			20			60				0 12 8½
182	32	Do.	3			20			60				0 12 8½
183	33	Dom. Maurice	3			20			60				0 12 8½
184	34	Dom. Lafantaisie	3			20			60				0 12 8½
185	35	Jean Bte. Godon	3			20			60				0 12 8½
186	36	Jean Marier	3			20			60				0 12 8½
187	37	François Lauzon	3			20			60				0 12 8½
188	½38	Lambert Bélanger	1	5		20			30				0 6 4¼
189	½38	Do.	1	5		20			30				0 6 4¼
190	39	Do.	3			20			60				0 12 8½
191	40	Louis Lacelle	3			20			60				0 12 8½
192	½41	Augustin Bélisle	1	5		20			30				0 6 4¼
193	½41	Vve. Pierre Laurin	1	5		20			30				0 6 4¼
194	⅔42	Toussaint Huneau	2			20			40				0 8 5½
195	⅓ "	Vve. Isaac Laurin	1			20			20				0 4 3
196	43	Alexandre Victor	3			20			60				0 12 8½

No. de référence.	No. du Terrier.	NOMS DES CENSITAIRES.	ÉTENDUE DE LA CONCESSION OU DU TERRAIN POSSÉDÉ. FRONT. Arpents.	Perches.	Pieds.	PROFONDEUR. Arpents.	Perches.	Pieds.	SUPERFICIE. Arpents.	Perches.	Pieds.	Emplacements ou Lots à bâtir, ou pour d'autres fins que pour des fins agricoles. VALEUR. £ s. d.	Montant de la Rente Constituée à être payée par le Censitaire. £ s. d.	Voyez référence au bas.
		Concession de la Côte St. Gabriel, sud-ouest.—(Suite.)												
197	44	Moïse Bélanger	3			20			60				0 12 8½	
198	45	Veuve Forgette	3			20			60				0 12 8½	
199	46	Elie Lacelle	3			20			60				0 12 8½	
200	47	Isidore Lamoureux	3			20			60				0 12 8½	
201	48	Félix Lacelle	3			20			60				0 12 8½	
202	49	Félix Labelle	3			20			60				0 12 8½	
203	½50	Do.	1	5		20			30				0 12 8½	
204	½50	François Lauzon	1	5		20			30				0 6 4¼	
205	51	François Bisson	3			20			60				0 6 4¼	
206	52	Guill. Alaric	3			20			60				0 12 8½	
207	53	—— Bisson, représ. Jos. Lauzon	3			20			60				0 12 8½	
208	54	Adolphe Brière	3			20			60				0 12 8½	
209	55	James Munow	3			20			60				0 12 8½	
210	56	James McArthur	3			20			60				0 12 8½	
211	57,58 &59	Mess. P. Burke							25				0 5 5	
212	57,58 &59	James McArthur	3			13			39				0 8 9	
213	59	James Kilpatrick	3			20			60				0 12 8½	
214	60	Do.	3			20			60				0 12 8½	
215	61	David Munow	3			20			60				0 12 8½	
216	62	James Kilpatrick	3			20			60				0 12 8½	
217	63	Alexander Kilpatrick	3			20			60				0 12 8½	
218	64	John Kilpatrick	3			20			60				0 12 8½	
		Côte St. Lambert, nord-ouest.												
219	10	Ant. Labelle	3			20			60				0 12 8½	
220	"	Do.							1			12 10 0		
221	"	Wm. Scott							¼			6 0 0		
222	½11	Jean Bte. Darragon	1	5		20			30				0 6 4¼	
223	½11	Jos. Sigouin	1	5		20			30				0 6 4¼	
224	12	Louis Aubain	3			20			60				0 12 8½	
225	13	Joshua Brown							51				0 10 9½	
226	"	Basile Corbeil							9				0 1 11	
227	14	Do.	3			20			60				0 12 8½	
228	15	Wm. Scott	3			20			60				0 12 8½	
229	½16	Louis Lacasse	1	5		20			30				0 6 4¼	

No. de référence.	No. du Terrier.	NOMS DES CENSITAIRES.	ÉTENDUE DE LA CONCESSION OU DU TERRAIN POSSÉDÉ. FRONT. Arpents.	Perches.	Pieds.	PROFONDEUR. Arpents.	Perches.	Pieds.	SUPERFICIE. Arpents.	Perches.	Pieds.	Emplacements ou Lots à bâtir, ou pour d'autres fins que pour des fins agricoles. VALEUR. £ s. d.	Montant de la Rente Constituée à être payée par le Censitaire. £ s. d.
		Concession de la Côte St. Lambert, nord-ouest.—(Suite.)											
230	½16	Etienne Ouellette	1	5		20			30				0 6 4½
231	17	Maxime Raymond	3			20			60				0 12 8½
232	18	François Govreau	3			12			36				0 7 7½
233	18	Jos. Labelle	2			8			16				0 3 4½
234	"	Jos. Clément	1			8			8				0 1 8½
235	"	Chs. Maillé							½			5 0 0	
236	"	Ol. Aubain							½			5 0 0	
237	19	Jean Bte. Desjardins	3			20			60				0 12 8½
238	20	Stanislas Aubry							52				0 11 0
239	"	François Tougas							8				0 1 8½
240	21	François David							42				0 8 9½
241	"	Olivier Aubain							18				0 3 9
242	22	Jean Bte. Viau	3			20			60				0 12 8½
243	23	Jos. Millette							46				0 9 10
244	"	Louis Aubry							11				0 2 10½
245	24	Isidore Miron	3			20			60				0 12 8½
246	½25	P. Imbault	1	5		20			30				0 6 4½
247	½25	Jos. Sanche	1	5		20			30				0 6 4½
248	26	Simon Charron	3			20			60				0 12 8½
249	½27	Vincent Charron	1	5		20			30				0 6 4½
250	½27	François Paquette	1	5		20			30				0 6 4½
251	28	Jos. Forgette	3			20			60				0 12 8½
252	29	Eurs. Cazale	3			20			60				0 12 8½
253	30	François David	3			20			60				0 12 8½
254	⅝31	Jacq. Godon, fils	2			20			40				0 8 6
255	⅜31	Jacq. Godon, père	1			20			20				0 4 2½
256	⅜32	Jacq. Godon	1			20			20				0 4 2½
257	⅝32	Jos. Gagnon	2			20			40				0 8 6
258	33	Isidore Labelle	3			20			60				0 12 8½
259	34	P. Forgette	3			20			60				0 12 8½
260	35	P. Filiatreault	3			20			60				0 12 8½
261	36	Do.	3			20			60				0 12 8½
262	37	P. Forgette	3			20			60				0 12 8½
263	38	Philibert Tassé	3			20			60				0 12 8½
264	39	Ant. Rocbrune	3			20			60				0 12 8½

No. de référence.	No. du Terrier.	NOMS DES CENSITAIRES.	ÉTENDUE DE LA CONCESSION OU DU TERRAIN POSSÉDÉ. FRONT. Arpents.	Perches.	Pieds.	PROFONDEUR. Arpents.	Perches.	Pieds.	SUPERFICIE. Arpents.	Perches.	Pieds.	Emplacements ou Lots à bâtir, ou pour d'autres fins que pour des fins agricoles. VALEUR. £ s. d.	Montant de la Rente Constituée à être payée par le Censitaire. £ s. d.	Voyez réserve au bas.
		Concession de la Côte St. Lambert, nord-ouest.—(Suite.												
265	40	Emery Léonard	3			20			60				0 12 8½	
266	41	Do	3			20			60				0 12 8½	
267	42	Jos. Mainville	3			20			60				0 12 8½	
268	43	Emmanuel Robin	3			20			60				0 12 8½	
269	44	P. Filiatrault	3			20			60				0 12 8½	
270	45	Jacq. Larivière	3			20			60				0 12 8½	
271	46	Jean Bte. Filiatrault	3			9			27				0 5 8¾	
272	47	Do.	3			9			27				0 5 8¾	
273	48	P. Ouimet	3			20			60				0 12 8½	
274	49	P. Ouimet, fils	3			20			60				0 12 8½	
275	50	P. Ouimet	3			20			60				0 12 8½	
276	51	Honoré Massy	3			20			60				0 12 8½	
277	52	François Marié							54				0 11 5½	
278	53	Octave Marié							51				0 10 10	
279	54	Thomas Bérian	3			20			60				0 12 8½	
280	55	Mess. P. Burk	3			20			60				0 12 8½	
		Côte St. Lambert, sud-est.												
281	20	Chs. St. Denis							98				1 0 7½	
282	21	Jean Bte. Husereau							72	60			0 15 4	
283	22	Olivier Aubain	3			20			60				0 12 8½	
284	23	Do.	3			20			60				0 12 8½	
285	24	Dosithée Aubain	3			20			60				0 12 8½	
286	25	Basile Proulx	3			20			60				0 12 8½	
287	26	Jos. Tougas	3			20			60				0 12 8½	
288	27	Louis Taillefer	3			20			60				0 12 8½	
289	28	Jos. St. Denis	3			20			60				0 12 8½	
290	29	P. Tessier	3			20			60				0 12 8½	
291	30	Représ. J. Bte. Brouin dit Nantelle	3			20			60				0 12 8½	
292	31	Wm. Scott	3			20			60				0 12 8½	
293	32	François Tougas	3			10			30				0 6 5½	
294	33	Sévère Goyer	3			10			30				0 6 5½	
295	34	Hilaire Cheval							56				0 11 10½	
296	35	Do.	3			20			60				0 12 8½	
297	36	Jean Bte. Desjardins	3			20			60				0 12 8½	

No. de référence.	No. du Terrier.	NOMS DES CENSITAIRES.	ÉTENDUE DE LA CONCESSION OU DU TERRAIN POSSÉDÉ. FRONT. Arpents.	Perches.	Pieds.	PROFONDEUR. Arpents.	Perches.	Pieds.	SUPERFICIE. Arpents.	Perches.	Pieds.	Emplacements ou Lots à bâtir, ou pour d'autres fins que pour des fins agricoles. VALEUR. £ s. d.	Montant de la Rente Constituée à être payée par le Censitaire £ s. d.	Observations.
		Concession de la Côte St. Lambert, sud-est.—(Suite.)												
298	37	Jos. Filiatreault	3			20			60				0 12 8	
299	38	Représ. Ls. Renaud	3			20			60				0 12 8	
300	39	Isidore Valiquette	3			20			60				0 12 8	
301	40	Grégoire Beauchamp	3			20			60				0 12 8	
302	41	Do.							57				0 12 1	
303	42	Eloi Beauchamp							56				0 11 10	
304	43	Jos. Filiatreault	3			20			60				0 12 8	
305	44	Jos. Cloutier	3			20			60				0 12 8	
306	45	Do	3			16			48				0 10 2	
307	46	P. Paradis	3			20			60				0 12 8	
308	47	Do.	3			20			60				0 12 8	
309	de 48 à 53	Non concédés												
310	54	Mess. Pat. Burk							50				0 10 7	
311	55	Do.							52				0 11 0	
		Côte Ste. Elmire, nord-ouest.												
312	22	Mess. Pat. Burk	3			20			60				0 12 8	
313	23, 24	Non concédés												
314	25	David Duchesne	3			20			60				0 12 8	
315	26	Mess. Frs. Bonin	3			20			60				0 12 8	
316	27	Guillaume Duchesne	3			20			60				0 12 8	
317	28	Noël Blondin							45				0 9 7	
318	29	Do.	3			20			60				0 12 8	
319	30	François Sigouin												
"	31	Do.							80				0 16 10	
320	32	Jos. Lecompte							45				0 9 7	
321	33	Louis Tessier	3			23			69				0 14 7	
322	34	P. Forgette	3			20			60				0 12 8	
323	35	Noël Rocbrune							36				0 7 8	
324	36	Henry Ethier							43				0 9 1	
325	37	Moïse Byon	3			20			60				0 12 8	
326	38	Pierre Forgette	3			20			60				0 12 8	
327	39	Frs. Xav. Maguire	3			20			60				0 12 8	
328	40	Félix Loyer	3			20			60				0 12 8	
329	41	Non concédé												

Numéro d'ordre.	No. du Terrier.	NOMS DES CENSITAIRES.	ETENDUE DE LA CONCESSION OU DU TERRAIN POSSÉDÉ. Front Arpents	Perches	Profondeur Arpents	Perches	Superficie Arpents	Perches	Emplacements ou Lots à bâtir, ou pour d'autres fins que pour des fins agricoles. VALEUR. £ s. d.	Montant de la Rente Constituée à être payée par le Censitaire. £ s. d.	Voyez référence au bas.
		Concession de la Côte Ste. Elmire, nord-ouest.—(Suite)									
330	42	J. Bte. Desjardins	3	20	60					0 12 8½	
331	43	Magloire Pagé	3	20	60					0 12 8½	
332	44	J. Bte. Desjardins	3	20	60					0 12 8½	
333	45	Eus. Monette	3	20	60					0 12 8½	
334	46	P. Audette	3	20	60					0 12 8½	
335	47	Thomas Bellefleur	3	20	60					0 12 8½	
336	48	Paul Filion	3	20	60					0 12 8½	
337	de 49 à 66	Non concédés									
		Côte Ste. Elmire, sud-est.									
338	21	Stanislas Moncicaux			67					0 13 11½	
339	"	Jos. Bisson			50					0 10 7½	
340	22	François Labrosse	3	20	60					0 12 8½	
341	23	Isaac Ratelle	3	20	60					0 12 8½	
342	24	Gédéon Piché	3	20	60					0 12 8½	
343	25	François Vaillancourt	3	20	60					0 12 8½	
344	26	Pierre Penon			66					0 13 11½	
345	27	André Leverd			50					0 10 7½	
346	28	Jean Bte. Landry			42					0 8 9½	
347	29	Olivier Rochon	3	21	63					0 13 4	
348	30	François Labrosse	3	10	30					0 6 5½	
349	31	Théophile Guindon			80					0 16 10½	
350	32	Jean Bte. Papineau	3	22	66					0 13 11½	
351	33	Jean Bte. Labrosse	3	21	63					0 13 4	
352	34	Jérôme Longpré	3	21	63					0 13 4	
353	35	Pierre Dufour	3	24	72					0 15 2½	
354	36	Michel Belisle	3	26	78					0 17 3½	
355	37	Non concédé									
356	38	Frs. X. Forgette			54					0 11 5½	
357	39	Antoine Leguay			50					0 10 7½	
358	40	Félix Leguay	3	11	33					0 7 3½	
359	41	Non concédé									
360	42	Hilaire Desjardins			30					0 6 4¼	
361	43	Non concédé									
362	44	Do.									
363	45	François Tougas			35					0 7 1	

No. de référence.	No. du Terrier.	NOMS DES CENSITAIRES.	ÉTENDUE DE LA CONCESSION OU DU TERRAIN POSSÉDÉ. FRONT. Arpents.	Perches.	Pieds.	PROFONDEUR. Arpents.	Perches.	Pieds.	SUPERFICIE. Arpents.	Perches.	Pieds.	Emplacements ou Lots à bâtir, ou pour d'autres fins que pour des fins agricoles. VALEUR. £ s. d.	Montant de la Rente Constituée à être payée par le Censitaire. £ s. d.
		Concession de la Côte Ste. Elmire, sud-est.—(Suite.)											
364	46	J. S. U. Young							33				0 7 1
365	47	Michel Chartrand							33				0 7 1
366	48 à 54	Non concédés											
		Côte Godfroy, nord-ouest.											
367	24	Jean Bte. Latour	3			20			60				0 12 6
368	25	Godfroy Demers							57				0 12 1
369	26	Do.	3			12			36				0 7 8
370	27	Do.	3			12			36				0 7 8
371	28	Paul Léonard	3			10			30				0 6 5
372	29, 30, 31	André Leverd							54				0 11 5
373	32, 33, 34	Jean Bte. Belisle							54				0 11 5
374	35, 36	P. Laroche							36				0 7 8
375	37	André Leverd	3			20			60				0 12 8
376	38	Jean Bte. Darragon	3			20			60				0 12 8
377	39	Phil. Robert	3			20			60				0 12 8
378	40	Jean Bte. Beauchamp	3			21			63				0 13 1
379	41	Jacques Chaurette	3			21			63				0 13 1
380	42	Non concédé											
381	43	Jean Bte. Proulx							57				0 12 1
382	44	Ant. Filion	3			17			51				0 12 1
383	45	Non concédé											
384	46	Jean Bte. Trépannier	3			15			45				0 9 7
385	47	Jérémie Trépannier	3			15			45				0 9 7
386	48	Jacq. Larivière	3			16			48				0 10 0
387	49	Félix Labrosse	3			20			60				0 12 8
388	50	Jean Bte. Morand	3			20			60				0 12 8
389	51	Toussaint Benêche	3			20			60				0 12 8
		Côte Godfroy, sud-est.											
390	24	Hyacinthe Fortier	3			20			60				0 12 8
391	25	Jean Bte. Desjardins	3			20			60				0 12 8
392	26	Louis Pelletier	3			20			60				0 12 8
393	27	Léon Robert	3			20			60				0 12 8
394	28	Pierre Dubois	3			20			60				0 12 8
395	29	Ls. Tourangeau	3			20			60				0 12 8

No. de référence.	No. de Terrier.	NOMS DES CENSITAIRES.	ETENDUE DE LA CONCESSION OU DU TERRAIN POSSÉDÉ. FRONT. Arpents.	Perches.	Pieds.	PROFONDEUR. Arpents.	Perches.	Pieds.	SUPERFICIE. Arpents.	Perches.	Pieds.	Emplacements ou Lots à bâtir, ou pour d'autres fins que pour des fins agricoles. VALEUR. £ s. d.	Montant de la Rente Constituée à être payée par le Censitaire. £ s. d.	Voyez référence au bas.
		Concession de la Côte Godfroy, sud-est.—(Suite.)												
396	30	Ls. Adam	3			20			60				0 12 8½	
397	31	Pre. Meunier							55				0 11 8	
398	32	Pre. Boucher							30				0 6 5½	
399	33	Ant. Paquin							73				0 15 5	
400	34	Jean Bte. Darragon	3			20			60				0 12 8½	
401	35	Félix Filion	3			20			60				0 12 8½	
402	36	Félix Charbonneau	3			20			60				0 12 8½	
403	37	Ant. Paquin	3			20			60				0 12 8½	
404	38	Jos. Brisebois	3			20			60				0 12 8½	
405	39	Do.	3			20			60				0 12 8½	
406	40	Benj. Chatloup	3			20			60				0 12 8½	
407	41	François Sarrasin	3			20			60				0 12 8½	
408	42	Benj. Chatloup	3			20			60				0 12 8½	
409	43	Orphir Demers	3			20			60				0 12 8½	
410	44	Do.	3			20			60				0 12 8½	
411	45	Martin Sarrasin	3			20			60				0 12 8½	
412	46	Ant. Filion	3			20			60				0 12 8½	
413	47	François Giroux	3			20			60				0 12 8½	
414	48	Do.	3			20			60				0 12 8½	
415	49	Félix Labrosse	3			20			60				0 12 8½	
416	50	Louis Elwine							80				0 16 10	
		Côte St. Alphonse.												
417	1	François Brunet							28				0 5 11	
418	1	Michel Paquette							27	75			0 5 11	
419	2	Ant. James	3			20			60				0 12 8½	
420	3	François Labelle							48	75			0 10 3½	
421	4	David Miller	2	5		20			50				0 12 6	
422	5	Jean Bte. Desjardins	2	5		20			50				0 12 6	
423	6	Do.	2	5		20			50				0 10 7½	
424	7	Jos. Tassé	2	5		20			50				0 10 7½	
425	8	Bernard Huberdeau	2	5		20			50				0 12 6	
426	9	Chs. Cloutier	2	5		20			50				0 10 8	
427	10	Louis Lachapelle	2	5		20			50				0 10 7½	
428	11	Pre. Cyr							48	75			0 10 5	
429	12	Louis Desjardins	2	5		1			47	50			0 10 5	

No. de référence.	No. du Terrier.	NOMS DES CENSITAIRES.	Étendue de la concession ou du terrain possédé — Front — Arpents	Front — Perches	Front — Pieds	Profondeur — Arpents	Profondeur — Perches	Profondeur — Pieds	Superficie — Arpents	Superficie — Perches	Superficie — Pieds	Emplacements ou lots à bâtir, ou pour d'autres fins que pour des buts agricoles. Valeur. £ s. d.	Montant de la Rente Constituée à être payée par le Censitaire. £	s.	d.
		Concession de la Côte St. Alphonse.—(Suite.)													
430	13	Jos. James	2	5		18			45			......	0	9	1½
431	14	François James							17	50		......	0	10	1
432	15	Michel Chartrand	3			19			57			......	0	12	5
433	16	Do.	3			19			57			......	0	12	5
434	17	François Brisebois	3			19			57			......	0	12	5
435	18	Do.	3			19			57			......	0	12	5
436	19	Michel Ouellet	3			19			57			......	0	12	1
437	20	Isidore Robert							12			......	0	2	7
437½	"	F. X. Tourangeau							34	50		......	0	7	3½
438	21	Do.							37	50		......	0	8	0
		Côte Camille, sud-est.													
439	2	Michel Paquette							71	25		......	0	15	0½
440	3	Edesse Côté							75			......	0	15	10
441	4	François Labelle	2	5		25			62	50		......	0	13	0½
442	5	David Miller							62			......	0	13	2
443	6	John Conroy	3			25			75			......	0	15	10
444	7	Do.	3			25			75			......	0	15	10
445	8	Augustin Amiot	3			25			75			......	0	15	10
446	9	P. Desjardins	3			25			75			......	0	15	10
447	10	Do.	3			25			75			......	0	15	10
448	11	Jean Bte. Morand	3			25			75			......	0	15	10
449	12	Jos. Denis	3			25			75			......	0	15	10
450	13	Alexandre Denis	3			25			75			......	0	15	10
451	14	Do.	3			25			75			......	0	15	10
452	15	Do.	3			25			75			......	0	15	10
453	16	Amable Daoust							58	50		......	0	12	5
454	17 à 18	Non concédés										......	......		
		Côte Camille, nord-ouest.													
455	1	Marg. R. Baldwin							25			......	0	5	5
456	2	Pierre Drouin							25	65		......	0	5	6½
457	3	James Conroy							35	10		......	0	7	6
458	4	Pierre Drouin							36	25		......	0	7	9
459	5	François Drouin							87			......	0	8	8
460	6	John Conroy	3			19	3	6	58			......	0	12	5

Nos de référence.	Nos du Terrier.	NOMS DES CENSITAIRES.	ÉTENDUE DE LA CONCESSION OU DU TERRAIN POSSÉDÉ. FRONT. Arpents.	Perches.	Pieds.	PROFONDEUR. Arpents.	Perches.	Pieds.	SUPERFICIE. Arpents.	Perches.	Pieds.	Emplacements ou Lots à bâtir, ou pour d'autres fins que pour des fins agricoles. VALEUR. £ s. d.	Montant de la Rente Constituée à être payée par le Censitaire. £ s. d.	Voyez référence au Index.
		Concession de la Côte Camille, nord ouest.—(Suite.)												
161	7	John Conroy	3			22	3	6	67				0 14 2	
162	8	Léandre Brouin	3			25			75				0 15 10	
163	9	Augustin Gauthier, père	3			28			84				0 17 8	
164	10	Augustin Gauthier, fils	3			25			75				0 15 10	
165	11	Ant. Laurin	3			20			60				0 12 8½	
166	12	Jos. Craisher							43	50			0 9 2	
167	13	Michel Paquette							42	70			0 9 1	
168	14	Paul Legault							58				0 12 5	
		Rivière à Gagnon.												
169	1	Isidore Lauzon							90	80			1 2 6	
170	2	Jean Bte. Craisher							112				1 8 2½	
171	½3	Ant. Brisebois							54				0 13 8½	
172	½3	Pierre Cyr							54				0 13 8½	
173	4	André Gratton, père							68				0 17 0	
174	"	Léon Valiquette							44				0 11 0	
175	"	Michel Cyr							44				0 11 0	
176	"	Jos. Cyr							44				0 11 0	
177	5	Isidore Denis							70				0 17 6	
178	"	Jos. Denis							50				0 12 6	
179	"	Edouard Denis							70				0 17 6	
180	"	Jean Bte. Denis							50				0 12 6	
181	6	Ant. Perron							113				1 8 4½	
182	"	Ant. Brisebois							24	75			0 6 2½	
183	7	Ant. James							106				1 6 8	
184	8	Garsonnette Darragon							131				1 12 6	
185	9	Joseph Massy							121	75			1 10 2½	
186	10	Joachim Raymond							98				1 2 6	
187	"	Jean Bte. Brunet							44				0 11 0	
188	"	Jos. Lanthier							78	50			0 18 9½	
		Côte Dalhousie.												
189	1	Etienne Gareau	3			22			66				0 16 6	
190	2	Ant. Guenette							33				0 8 3	
191	"	Vve. Jos. Chabot							33				0 8 3	
192	3	Jos. Husereau	3			22			66				0 16 6	

No de référence	No du Tableau	NOMS DES CENSITAIRES.	ÉTENDUE DE LA CONCESSION OU DU TERRAIN POSSÉDÉ. FRONT			PROFONDEUR			SUPERFICIE			Emplacements ou Lots à bâtir, ou pour d'autres usages que pour des fins agricoles. VALEUR.	Montant de la Rente Constituée à être payée par le Cessionaire	
			Arpents	Perches	Pieds	Arpents	Perches	Pieds	Arpents	Perches	Pieds			
		Concession de la Côte Dalhousie.—(Suite.)										£ s. d.	£ s. d.	
493	4	Jérôme Longpré	3			24			72				0 17 4½	
494	5	Jean Bte. Aubain	3			22			66				0 16 6	
495	6	Basile Piché	3			22			66				0 16 6	
496	7	Marcelle Charbonneau	3			16			48				0 12	
497	8	Michel Prevost	3			20			60				0 15	
498	9	Do.	3			20			60				0 15 0	
499	10	Benj. Larocque	3			22			66				0 16 6	
500	11	Antoine Rochon	3			22			66				0 16 6	
501	12	Jos. Andegrave	3			20			60				0 15 0	
502	13	Chs. Beauvais	3			20			60				0 15 0	
503	14	Laurent Lacasse	3			20			60				0 15 0	
504	15	Vve. —— Leclair	3			20			60				0 15 0	
505	16	Jean Bte. Desabrais	3			20			60				0 15 0	
506	17	Jean M. Larocque	3			20			60				0 15 0	
507	18	Jos. Paquette	3			20			60				0 15 0	
		Cont. de la Rivière du nord, entre le trait quarré des nouvelles concessions, &c.												
508	1	Martin Paquette							100				1 1 0	
509	2	Casimire Ethier							30				0 6 5½	
510	3	Jos. Lapierre							73	75			0 15 6	
511	4	Jean Bte. Gironard							57				0 12 1	
		Côte St. Pierre.												
512	1	Joseph Prévost	3			30			[illegible]				0 18 1½	
513	½2	Jos. Guenet	1	6	4½	30			[illegible]				0 9 0½	
514	½2	Noël Huberdeault	1	6	4½	30			48	75			0 9 0½	
515	3	Jean Bte. Simard							2			10 0 0		
516	33	Joseph Clément	2			30			60				0 5 9	
[illegible]	[illegible]	Ignace Charbonneau	1	2	9	30			37	50			0 3 5	
518	4	Do.	3			30			90				0 9 2½	
519	5	P. Célestin Pilon	3	2	9	30			97				0 18 2½	
520	6	P. Terrien, fils	3	2	9	30			97				0 18 2½	
521	7	Louis Benoit	2	2	12	30			68				0 12 6½	
522	8	P. Guenette, fils	5		15	30			152	66			1 8 6½	
523	9	Louis Belhumeur	3			30			90				0 16 9	

Concession de la Côte [illegible]

524	9	Michel [illegible]	[illegible]	1		2 0 0	......
525	"	Ant. [illegible]			1	8 0 0	......
[illegible]	10	Jos. [illegible]		[illegible]	12	......	1 [illegible]
527	11	Louis G[illegible]		30	[illegible]	......	0 17 7
528	12	Jean Bte. G[illegible]		30	[illegible]	......	0 17 7
529	½13	Jean Bte. Lef[illegible]	1	[illegible]	15	......	0 [illegible]
530	"	Jos. Trudelle			1	7 0 0	......
531	13.14	Guill. Ma[illegible]	2 [illegible]	30	75	......	0 13 11¼
532	15	Jean Bte. Gascon	2	30	60	......	0 11 2
533	16	Basile G[illegible]		30	[illegible]	......	0 8 10
534	17	Guill. Brieres	3	30	90	......	0 16 9
535	18 et 19	Ant. Roture			33	......	0 6 2¾
536		Octave Roa[illegible]	1 5	30	45	......	0 8 4¼
537		P. Gascon			12	......	0 2 [illegible]
538	20	P. Gascon, fils		30	60	......	0 11 2
[illegible]	21	P. Gascon, pere	1	30	30	......	0 5 8
540	22	Jos. Maillé	3	30	90	......	0 16 9
541	23	Paul Pilon	3	30	90	......	0 16 9
542	24	P. Brion	3	30	90	......	0 16 9
543	⅓25	Vital Maillé	1	30	30	......	0 8 3
544	⅔"	Do.	2	30	60	......	0 11 2
545	26	Jos. Maillé	3	30	90	......	0 16 9
546	27	Noël Imbault	3	30	90	......	0 16 9
547	[illegible]28	Octave Gravelle					
548	"	Ant. Roture	3	30	90	......	0 16 9
549	29	Paul Labelle	3	30	90	......	0 16 9
550	30	Louis Labelle	3	30	90	......	0 16 9
551	31	François Labelle	3	30	90	......	0 16 9
552	⅔32	Geo. Ch[illegible]trand	2	30	60	......	0 11 2
553	⅓"	Louis Alarie	1	30	30	......	0 5 7
554	½33	Louis Labelle	1 5	30	15	......	0 8 4½
555	½"	Olivier Pr[illegible]	1 5	30	15	......	0 2 10½
556	½34	P. Imbault	1 5	30	15	......	0 8 3¾
557	"	Hermand Math[illegible]			1 5	5 0 0	......
558	½"	Noël Imbault	1 5	30	15	......	0 8 3¾

No. de référence.	No. du Terrier.	NOMS DES CENSITAIRES.	ÉTENDUE DE LA CONCESSION OU DU TERRAIN POSSÉDÉ — FRONT: Arpents.	Perches.	Pieds.	PROFONDEUR: Arpents.	Perches.	Pieds.	SUPERFICIE: Arpents.	Perches	Pieds.	Emplacements ou Lots à bâtir, ou pour d'autres fins que pour des fins agricoles. VALEUR £ s. d.	Montant de la Rente Constituée à être payée par le Censitaire. £ s. d.	Lots de Terre.
		Concession de la Côte St. Pierre.—(Suite.)												
559	35	Régis Girard										5 20	0 8 8	518
560	36	P. Prévost										6 19	0 10 0	19
561	37	P. Mathe										6 98	0 11 6	20
562	38	Jean Bte. Nantelle, père										7 77	0 12 6	21
563	39	Jean Bte. Nantelle, fils										15	1 5 0	22
		Côte Ste. Marguerite, sud.												23
564	1	Joseph Beauchamp, fils	5			22						66	0 12 0	24
565	2	Norbert Beauchamp	3			22						66	0 12 0	25
566	3	Louis Beauchamp	3			22						66	0 12 0	
567	4	André Coursolles	3			22						66	0 12 0	1
568	5	Louis Jean Bte. Gascon	3			2						66	0 12 0	"
569	16	Augustin Labelle	1			22						22	0 4 0	12
570	16	Moïse Hamel	1			22						22	0 4 0	13
571	16	Louis Douin	1			22						22	0 4 0	3
572	17	Bertrand Guérin	1			22						22	0 4 0	4
573	"	Paul Beauchamp	1			11						11	0 2 9	3
574	"	Alexandre Guérin	1			11						11	0 2 9	4
575	"	François Gascon	2			8						16	0 2 7½	"
576	8	Paul Filion	3			22						66	0 12 0	"
577	9	Glorieux Clément	3			22						66	0 12 0	"
578	10	Frs. Desroches	3			22						66	0 12 0	"
579	11	Jos. St. Germain										21	0 2 10½	35
580	"	Jean Bte. St. Germain										15	0 8 4	1"
581	12	Geo. Labelle										1 3	5 0 0	16
582	"	Alex. Labelle										1 3	10 0 0	16
583	"	Augustin Labelle										1	2 0 0	7
584	"	Moïse Labelle										62 97	0 12 0	8
585	13	Geo. Labelle		3								62	0 12 0	9
586	"	Frs. X. St. Amour										1	8 0 0	10
587	14	Geo. Labelle										16 48	0 2 6	10
588	"	Moïse Labelle										19 52	0 6 8	11
589	15	Michel Desjardins	2	3		22						55	0 10 4	12
590	16	Cyrille D[illegible]	3			2						66	0 12 0	13
591	17	Frs. [illegible]												14
		[illegible]												15

No. de cadastre	No. de Terrier	Noms des Censitaires	Front Arpents	Front Perches	Front Pieds	Profondeur Arpents	Profondeur Perches	Profondeur Pieds	Superficie Arpents	Superficie Perches	Superficie Pieds	Emplacements ou lots à bâtir, ou pour d'autres fins que pour des fins agricoles — Valeur £ s. d.	Montant de la Rente Constituée à être payée par le Censitaire £ s. d.	Voyez référence au bas.
		Concession de la Côte Ste. Marguerite, sud — (Suite.)												
593	½18	Pierre Labelle	1	5		22			33			......	0 6 0[illegible]	
594	19	Do.	3			22			66			......	0 12 0[illegible]	
595	20	Alex. Filion	3			21			63			......	0 11 7[illegible]	
596	21	Louis Beauchamp	3			22			66			......	0 12 0[illegible]	
597	22	François Laurin	3			22			66			......	0 12 0[illegible]	
598	23	Jean Bte. Labelle	3			22			66			......	0 12 0[illegible]	
599	24	Pierre Labelle	3			22			66			......	0 12 0[illegible]	
600	25	Jos. Robert	3			22			66			......	0 12 0[illegible]	
		Côte Ste. Marguerite, nord.												
601	1	Jean Bte. Cusson							82	50		......	0 15 4[illegible]	
602	"	Do.							7	50				
603	⅓2	Hubert Proulx	1	7	9	20			52	50		......	0 8 11¾	
604	⅔2	Jos. Godard	1			30			30			......	0 5 7	
605	⅓3	Frs. Laurin	1	5		30			45			......	0 9 9	
606	3	Antoine Drouin	1	5		25			37	50		......	0 9 2	
607	4	Do.		5		30			15					
608	3	Joseph Godard	1	5		5			7	50		......	0 1 4[illegible]	
609	4	Do.							42			......	0 7 10¼	
610	"	Jean Bt. Renaud							18	50		......	0 2 2	
611	"	Séraphin Lauzon							33			......	0 6 1¾	
612	"	Toussaint Lajeunesse							10			......	0 2 0[illegible]	
613	⅔5	Joseph Godard	2			30			60			......	0 11 2	
614	⅓"	Pierre Brouin	1			30			30			......	0 5 7	
615	⅓6	Do.	1			30			30			......	0 5 7	
616	⅔6	Gédéon Hubeadeault	2			30			60			......	0 11 2	
617	7	John Herbert, ou repres.	3			30			90			......	0 16 9	
618	8	Céleste Valin	3			30			90			......	0 16 9	
619	9	Moïse Gratton	3			30			90			......	0 16 9	
620	½10	Jean Guenette	2			30			60			......	0 11 2	
621	½10	Antoine Guenette	2			30			60			......	0 11 2	
622	11	Joseph Beauchamp	2			30			60			......	0 11 2	
623	12	Augustin Beauchamp	3			30			90			......	0 16 9	
624	13	Louis Gascon	3			30			90			......	0 16 9	
625	14	Isidore Labelle	3			30			90			......	0 16 9	
626	15	Joseph Vincent	3			30			90			......	0 16 9	

No. de référence.	No. du Terrier.	NOMS DES CENSITAIRES.	ÉTENDUE DE LA CONCESSION OU DU TERRAIN POSSÉDÉ — FRONT. Arpents	Perches	Pieds.	PROFONDEUR. Arpents	Perches	Pieds.	SUPERFICIE. Arpents	Perches	Pieds.	Emplacements ou Lots à bâtir, ou pour d'autres usages que pour des fins agricoles. VALEUR. £ s. d.	Montant de la Rente Constituée à être payée par le Censitaire. £ s. d.
		Concession de la Côte Ste. Marguerite, nord.—(Suite.)											
627	16	Louis Beauchamp	3			30			90				0 16 9
628	17	Jean Bte. Labelle	3			30			90				0 16 9
629	18	Joseph Beauchamp	3			30			90				0 16 9
630	19	François Laurin	3			30			90				0 16 9
631	20	Pierre Labelle	3			30			90				0 8 9
632	21	Charles Desjardins	3			30			90				0 8 9
633	121	Joseph Beauchamp	1	5		3			45				0 8 1
634	122	Joseph Crevier	1	5		3			45				0 8 1
		Côte St. Antoine, sud.											
635	1	Benjamin Locas	3			25			75				0 11 6
636	2	Noé Bellanger	3			20			60				0 11 [illegible]
637	3	Louis Gauthier	3			17			51				0 9 6
638	4	Joachim Raymond							32	18			0 6 7
639	"	Joseph Chartrand		5		10			8				0 1 5
640	"	Louis Charbonneau	1			1			15				0 2 9
641	"	Louis Thibeault	¾			1						20 0 0	
642	"	Isaïe Gosselin	1¾			1½						75 0 0	
643	"	Les Commissaires d'Ecole		5			5						
644	"	Jérémie Bertrand							½			10 0 0	
645	"	Nazaire Chartrand		4½		1						5 0 0	
646	"	Antoine Paquette							5	50			0 1 0
647	"	Louis Goyer							1			6 0 0	
648	4 A	Abraham Hamelin	1½			5						100 0 0	0 0 11
649	4 B	Jean Villiotte	1½			1	1					20 0 0	0 0 3
650	4 C	Jean Bte. Labelle	1	5		1			6				0 1 3
651	4 D	Jean Bte. Augé	3			2			6				0 1 6
652	4 E	Abraham Hamelin	3			10			30				0 7 6
653	4 F	Jérémie Bertrand	1	5		16			24				0 1 5
654	4 G	Abraham Hamelin							12				0 3 6
655	4 H	Jean Bte. Gosselin							6				0 1 6
656	4 I	Jérémie Latour							22	50			0 5 9
657	4 J	Jean Latour							21				0 5 3
658	4 K	Isaïe Gosselin							6	50			0 1 9
659	4 L	Hya. Godmer et Mar. Binette							29				0 7 3
660	4 M	Augustin Latour							16	35			0 4 1

No. de référence.	No. du Terrier.	NOMS DES CENSITAIRES.	ÉTENDUE DE LA CONCESSION OU DU TERRAIN POSSÉDÉ. FRONT. Arpents.	Perches.	Pieds.	PROFONDEUR. Arpents.	Perches.	Pieds.	SUPERFICIE. Arpents.	Parties.	Pieds.	Emplacements ou Lots à bâtir, ou pour d'autres fins que pour des fins agricoles. VALEUR. £ s. d.	Montant de la Rente Constituée à être payée par le Censitaire. £ s. d.	Voyez référence au fins.
		Concession de la Côte St. Antoine, sud.—(Suite.)												
661	4 N	Joseph Chartrand							10				0 2 6	
662	4 O	Laurent Bertrand							18				0 4 6	
663	4 P	Louis Auclair	1			20			50				0 7 6	
664	4 Q	Jean Gauthier, père	2	7	9	20			55				0 13 9	
665	5	Joseph Bisson	2	7	9	20			55				0 8 9	
666	6	Jean Bte. Bertrand	3			2			60				0 15 0	
667	7	Jos. Berri							15				0 10 10	
668	7 bis	Alex. Fournier	1	5		15			15				0 3 9	
669	8	François Thibeault	3			20			60				0 15 0	
670	9	Octave Grenier	3			20			60				0 15 0	
671	10	Jean Gauthier, fils	3			20			60				0 15 0	
672	11	Pierre Brunet	3			20			60				0 15 0	
673	12	Isidore Gauthier	3			20			60				0 15 0	
674	13	Modeste Thibeault	3			20			60				0 15 0	
675	14	Joseph Binette	3			20			60				0 15 0	
676	15	Paul Desjardins	3			20			60				0 15 0	
677	16	Ant. Guenette	1			20			20				0 5 0	
678	16 bis	Luc Bourgeois	2			20			40				0 10 0	
679	17	Léon Filion	3			20			60				0 15 0	
680	18	François Payette	3			20			60				0 15 0	
681	19	François X. Gratton	3			20			60				0 15 0	
682	20	Jean Bte. Bertrand, fils	2			20			40				0 10 0	
683	21	Charles Gratton	2			20			40				0 10 0	
		Côte St. Antoine, nord.												
684	1	Jean Bte. Villeneuve							75				0 11 10½	
685	1	Alex. Fournier, Veuve Aud. Gratton							1			75 0 0		
686	2	Chs. Maurice							75				0 14 4½	
687	3	Fousst. Charles							128	50			0 3 8	
688	"	Ant. Govreau			60c			100e				8 0 0		
689	"	Do.			60c			100e				15 0 0		
690	"	Léon Mauran			60c			100e				15 0 0		
691	"	Firmin Goyer			60c			100e				60 0 0		
692	"	J. Bte. Dorval							1			30 0 0		
693	"	Godfroy Laviolette							3			30 0 0		

No. de référence.	No. du Terrier.	NOMS DES CENSITAIRES.	ETENDUE DE LA CONCESSION OU DU TERRAIN POSSÉDÉ — FRONT. Arpents	Perches	Pieds.	PROFONDEUR. Arpents.	Perches	Pieds	SUPERFICIE. Arpents	Perches	Pieds	Emplacements ou Lots subsidiaires, ou pour d'autres usages que pour des fins agricoles — VALEUR. £	s.	d	Montant de la Rente Constituée à être payée par le Censitaire. £	s.	d	Lots subsidiaires
		Concession de la Côte St. Antoine, nord.—(Suite.)																
694	4	Melchior Prévost							128	59					0	3	6	
695	"	Représ. ——— Champagne				30			100			10	0	0				
696	"	Pierre Latour				10			100			15	0	0				
697	"	Michel Gauthier									60	60	0	0				
698	"	Thos. Terrien									60	60	0	0				
699	"	Ludger Côté									60	15	0	0				
700	5	Pat. Dolan							62						0	1	11	
701	6	Vve. Augt. Manuby							62						0	1	11	
702	5	J. Bte. Prevost									60	50	0	0				
703	"	François Pilon									60	50	0	0				
704	6	Chs. Brières									60	50	0	0				
705	7	David Gauthier							125						1	1	10	
706	8	Michel Laporte							28	7								
707	8 A	Do.							1	3					0	9	5	
708	8 B	Do.							4	7								
709	8 C	Frs. Charbonneau							2			6	0	0	0	0	6	
710	8 D	Louis Guillot							2			6	0	0	0	0	6	
711	8 E	Tousst. Goyer							14						0	3	6	
712	8 F	Ls. Auclair							7						0	1	9	
713	8 G	Abraham Hamelin							21						0	5	3	
714	8 H	Frs. Meloche							2			10	0	0				
715	8 I	Maxime Binette							24	75					0	6	3	
716	8 J	Vve. et Héritiers Hamelin							68						0	17	0	
717	9	Louis Giroux							76						0	19	0	
718	10	Cyrille Lafantaisie							99						1	4	9	
719	11	S froi Leverd							37						0	9	1	
720	"	Ant. Ethier							60						0	15	0	
721	12	Jean Bte. Gnay	3			30			90						1	2	6	
722	13	Wm. Scott	3			5			15						0	3	9	
723	"	Jules Godin	3			6			18						0	4	9	
724	"	Olivier Prévost	1			20			20						0	5	0	
725	"	Jean Bte. Prévost	1			20			20						0	5	0	
726	"	Moïse Gladu	1			20			20						0	5	0	
727	14	Chs. Lauzon	1						53						0	13	3	
728	"	Wm. Scott	3			20			20						0	15	0	

No. de référence.	No. du Terrier.	NOMS DES CENSITAIRES.	ETENDUE DE LA CONCESSION OU DU TERRAIN POSSÉDÉ. FRONT. Arpents	Perches	Pieds	PROFONDEUR. Arpents.	Perches.	Pieds.	SUPERFICIE. Arpents.	Perches.	Pieds.	Emplacements ou Lots à bâtir, ou pour d'autres fins que pour des fins agricoles. VALEUR £ s. d.	Montant de la Rente Constituée à être payée par le Censitaire. £ s. d.	Voyez le frère au fol.
		***Concession de la Côte St. Antoine, nord.*—(Suite.)**												
729	15	Isaïe Gosselin	3			21	3	6	7				0 18 3	
730	"	Wm. Scott	3			30			63				0 16 3	
731	16	Pierre Corbeau	3			28			84				1 1 0	
732	"	Antoine St. Aubin	2			20			20				0 10 0	
733	"	Joseph Bergeron	1			20			20				0 5 0	
734	17	Cyrille Lafantaisie	3			25			75				0 19 0	
735	"	Laurent Gauthier	3			20			60				0 15 0	
736	18	François Robert				3			69				0 17 3	
737	"	Jean Bte. Lalonde	3			20			60				0 15 0	
738	19	François Amiot	3			20			60				0 15 0	
739	"	Pierre Coursolles	3			22			66				0 15 9	
740	20	François Amiot	3			20			60				0 15 0	
741	"	Jean Pepineau	3			19			57				0 14 3	
742	21	Laurent Gauthier	3			17	6	12	113				1 15 9	
		Nord de la Rivière du Nord.												
743	1	André Bouchard	3			30			90				0 16 9	
744	2	Do.	3			30			90				0 16 9	
745	3	Jérôme Longpré	3			30			90				0 16 9	
746	4	Do.	3			30			90				0 16 9	
747	5	Wm. Scott	3			30			90				0 16 9	
748	6	François Legault	3			30			90				0 16 9	
749	7	Jean Alarie	3			30			90				0 16 9	
750	8	Jos. Godon	1	5		28			42				0 7 10½	
751	8	Jos Morand	1	5		30			45				0 8 4½	
752	"	Nicolas Massy							2¼			12 0 0	0 0 5½	
753	"	Télesphore Aubain et Veuve Bisson							2¼			10 0 0	0 0 5½	
754	"	François Brien							2¼			10 0 0	0 0 5½	
755	9	Télesphore Aubain	3			30			90				0 16 9	
756	10	Jean Bte. Dupras							67	50			0 12 6⅜	
757	"	Chs. Cloutier							22	50			0 3 10⅞	
758	11	Télesphore Aubain	1	5		30			15				0 8 4½	
759	11	Veuve Jos. Chabotte	1	5		30			15				0 8 4½	
	12	Jean Bte. Dupras	3			30			90				0 16 9	
	13												0 16 9	

No. de référence.	No. du Terrier.	NOMS DES CENSITAIRES.	Front Arpents	Front Perches	Front Pieds	Profondeur Arpents	Profondeur Perches	Profondeur Pieds	Superficie Arpents	Superficie Perches	Superficie Pieds	Valeur £	Valeur s.	Valeur d.	Montant de la Rente £	Rente s.	Rente d.
		Concession nord de la Rivière du Nord—(Suite.)															
762	11	Veuve Prosper Barret							5	50					0	10	[illegible]
763	"	Hyacinthe Minville							31						0	6	4
764	15	Abraham Lecavalier	4			30			120						1	2	[illegible]
765	"	Léandre Lauzon							1			20	0	0			
766	16	John Carry	2			30			60						0	11	2
767	17	Paul Meunier							35						0	6	8
768	"	Jacques Brières	2	5		12			30						0	5	7
769	18	Paul Meunier, fils							90						0	16	9
770	"	Paul Labelle							22	50					0	18	1
771	19	Do.	3			20			60								
772	"	Do.	1	5		10			15								
773		Do. (2 *Iles*)							3						0	10	0
774	20	Jean Bte. Papineau							40						0	7	5
775	"	Michel Thibeault							22	50					0	4	1
776	21	François Déroche							33	75					0	6	11
777	"	Félix Vaillancourt	1			30			30						0	5	6
778	22	Veuve François Forgette	3			20			60						0	15	6
779	23	Do.	1			16			16								
780	"	Augustin Beauchamp							90						0	16	5
781	"	Noel Cloutier							12						0	7	9
782	"	Do.	3			4			12						0	2	6
783	24	Paschal Cloutier, fils	1	5		16			24						0	9	5
784	"	Do.	1	5		18			27								
785	"	Edouard Bastien	1	5		20			30						0	5	7
786	"	Do.							28	50					0	5	2
787	25	Paschal Cloutier							97	50					0	18	0
788	"	Jérémie Bellanger	4	5		18			81						0	11	11
789	26	Jos. Beauchamp	3			22			66						0	17	1
790	"	Do.							26								
791	27	André Vaillancourt	3			40			120						1	2	1
792	28	Joseph Plouffe	1	5		40			60						0	11	2
793	"	Félix Plouffe	1	5		40			60						0	11	2
794	29	Jean Louis Paquette	1	5		40			60						0	11	2
795	"	Joseph Plouffe	1	5		40			60						0	11	2
796	½30	Ant. Monnette	1	5		40			60						0	11	2

No. de référence.	No. du Terrier.	NOMS DES CENSITAIRES.	ÉTENDUE DE LA CONCESSION OU DU TERRAIN POSSÉDÉ. FRONT. Arpents.	Perches.	Pieds.	PROFONDEUR. Arpents.	Perches.	Pieds.	SUPERFICIE. Arpents.	Perches.	Pieds.	Emplacements ou Lots à bâtir, ou pour d'autres fins que pour des fins agricoles. VALEUR. £ s. d.	Montant de la Rente Constituée à être payée par le Censitaire. £ s. d.	Voyez ci-devant au fol.
		Concession nord de la Rivière du Nord.—(Suite.)												
797	130	Pierre Maillé	1	5	40				60				0 11 2	
798	131	Jean Bte. Dupras, fils	1	5	10				60				0 11 2	
799	131	Léon Tassé	1	5	10				60				0 11 2	
800	32	Frs. X. Proulx	3		40				120					
801	"	Do.							16				0 2 11½	
802	33	Do.	3		10				30				1 7 10½	
803	"	Félix Ritié	1	5	30				45				0 8 4½	
804	"	Jos. Ritié	1	5	30				45				0 8 4½	
805	34	Laurent Beauchamp	3		40				120				1 2 4	
806	35	Vve. P. Andegrave	3		40				120				1 2 4	
807	36	Jérémie Paquette	3		40				120				1 2 4	
808	137	Philibert Tassé, père	1	5	40				60				0 11 2	
809	½ "	Jean Marie Ritié	1	5	40				60				0 11 2	
810	38	Jean Bte. Gauthier	3		40				120				1 2 4	
811	39	Louis Vaillancourt	3		40				120				1 2 4	
812	½ 40	Jos. Tassé	1	5	40				60				0 11 2	
813	½ 40	Pierre Paquette	1	5	40				60				0 11 2	
814	41	Eust. Brayer	3		40				120				1 2 4	
815	42	Octave Brayer	3		40				120				1 2 4	
816	43	Adolphe Vaillancourt	3		40				120				1 2 4	
817	44	Hyacinthe Lalande	3		40				120				1 2 4	
818	45	Ed. Charbonneau	2		33				66					
819	"	Do.	1	5	7				10	50			0 14 3½	
820	"	Jean Bte. Craisher	1		33				33				0 6 0⅜	
821	"	Jacq. Chaurette	1	5	7				10	50			0 1 10	
822	46	Frs. Brisebois	1	5	40				60				0 11 2	
823	"	Jacq. Chaurette							95				0 19 2½	
824	47	Jean Bte. Girouard	2		33				66				0 12 3⅞	
825	"	J. M. Ducharmes	1		33				33				0 6 1⅜	
826	"	François Brisebois	2		7				11				0 2 7	
827	"	Luc Girouard	1		7				7				0 1 3½	
828	48	Do.	3		33				99				0 18 5½	
829	"	François Brisebois	3		7				21				0 3 10⅜	
830	"	Jacq. Chaurette							35				0 7 7½	
831	49	François Brisebois	1	5	40				60				0 11 2	

No. de référence.	No. du Terrier.	NOMS DES CENSITAIRES.	ÉTENDUE DE LA CONCESSION OU DU TERRAIN POSSÉDÉ — FRONT. Arpents	Perches	Pieds.	PROFONDEUR. Arpents	Perches	Pieds.	SUPERFICIE. Arpents	Perches	Pieds.	Emplacements ou Lots à bâtir, ou pour d'autres fins que pour des fins agricoles. VALEUR. £ s. d.	Montant de la Rente Constituée à être payée par le Censitaire. £ s. d.	Lots et Concessions.
		Concession nord de la Rivière du Nord.—(Suite.)												
832	49	Jos. Robert	1	5	30				15				0 8 4	
833	"	François Brisebois	2		10				20				0 3 9	
834	"	Jos. Robert	1	5	10				15				0 1 8	
835	50	Gilbert Barbe							80				0 11 10	
836	"	François Brisebois	2		12				24				0 4 5	
837	"	Jos. Robert	2		28				56				0 10 5	
838	51	Louis Pelletier *et al*	2		10				80				0 11 10	
839	52	André Légaré	3		28				84				0 15 8	
840	"	Louis Pilon	3		12				36				0 6 7½	
841	53	Léandre Robert	3		30				90				0 16 9	
842	"	Guillaume Nantelle	3		10				30				0 5 7	
843	54	Jos. Cusson	3		26				78				0 14 5½	
844	"	Luc Girouard	3		14				42				0 7 10½	
845	55	Félix Ritier	1	5	35				52	50			0 11 6½	
846	"	Joseph Ritier	1	5	35				52	50			0 11 6	
847	"	Joseph Cusson	3		5				15				0 2 9½	
848	"	Cont. des Nos. 52, 53, 54 & 55 à Isidore Robert							50				0 10 6	
849	½56	Joseph Coron	1	5	40				60				0 11 2	
850	½56	Do.	1	5	10				60				0 11 2	
851	57	Do.	3		12				36				0 6 8½	
852	½57	Joseph Lachaine	1	5	28				42				0 7 9	
853	½57	Do.	1	5	28				42				0 7 9	
854	58	Do.	3		28				84				0 15 8½	
855	"	Jos. Lachaine, (*continuations*)							60				0 11 3	
856	"	Jean Bte. Bernard	3		12				36				0 6 7½	
857	59	Do.	3		30				120				1 2 1	
858	60	Gilbert Fauteux	1	5	10				60				0 13 6½	
859	"	Do.	1	5	9				13	50				
860	"	Isidore Roture	1	5	31				46	50			0 8 9	
861	"	Do.	3		28				84				0 15 8½	
862	61	Noel Blondin	1	5	28				42				0 7 7½	
863	61, 62, 63, 64	Joseph Lachaine							70				0 11 11½	
864	61	Marie Louise Monsciaux	1	5	12				18				0 3 6½	
865	62	Noel Blondin	1	5	28				42				0 7 8½	
866	"	Do.	1	5	28				42				0 7 8½	

No. de référence	No. du Terrier	NOMS DES CENSITAIRES.	Étendue				Valeur £ s. d.	Montant de la Rente £ s. d.
		Concession nord de la Rivière du Nord.—(Suite.)						
867	62	Seth Bell	3	12	36		......	0 6 7¾
868	63	Noel Blondin	3	40	120		......	1 2 4
869	64	Do.	3	8	24		......	0 4 5½
870	"	Martin Monseiaux	3	11-4	38		......	0 6 11
871	"	Pierre Leblanc	3	18	54		......	0 9 11
872	"	Maxime Globensky			4		......	0 0 9
873	65	Seth Bell	1 5	22	33		......	0 6 2¾
874	"	Martin Monseiaux	1 5	22	33		......	0 6 2¾
875	"	Noël Blondin	3	18	54		......	0 11 3½
876	66	Seth Bell	3	10	30			
877	"	Do.	1 5	30	45		......	0 13 11¼
878	"	Noël Blondin	1 5	30	45		......	0 8 4¼
879	67	Wm. Shaw			104		......	0 19 4½
880	"	Seth Bell			16		......	0 2 11¾
881	68	Wm. Shaw	3	40	120		......	1 2 4
882	69	Do.	3	40	120		......	1 2 4
883	70	Do.	3	40	120		......	1 2 4
884	71	Do.	3	40	120		......	1 2 4
885	72	Do.	3	40	120		......	1 2 4
886	½73	Godfroy Demers	1 5	40	60		......	0 11 2
887	½73	Jean Bte. Baulnes	1 5	40	60		......	0 11 2
888	74	Do.	3	40	120		......	1 2 4
889	½75	Do.			60		......	0 11 2
890	½76	Casimire Bellanger			60		......	0 11 2
891	76	Seth Bell	3	40	120		......	1 2 4
892	77	Pierre Desjardins			50		......	0 9 4
893	"	Denis Foisy			40		......	0 7 4½
894	"	Jos. Filiatrault			30		......	0 5 6
895	78	John Hamilton	2	40	80		......	0 14 10½
896	"	Do.	1	40	40		......	0 7 5
897	79	J. Bte. Baulnes	2	40	80		......	0 14 10½
898	"	Représ. Frs. Prévost	1	40	40		......	0 7 5
899	80	Jean Paquette	3	40	120		......	1 2 4
900	81	Augt. Norb. Morin			133	80	......	1 4 11
901	82	Do.			157	15	......	1 3 2

No. de référence.	No. du Terrier.	NOMS DES CENSITAIRES.	ÉTENDUE DE LA CONCESSION OU DU TERRAIN POSSÉDÉ. FRONT. Arpents	Perches	Pieds.	PROFONDEUR. Arpents	Perches	Pieds.	SUPERFICIE. Arpents	Perches	Pieds.	Emplacements ou Lots à bâtir, ou pour d'autres fins que pour des fins agricoles. VALEUR. £ s. d.	Montant de la Rente Constituée à être payée par le Censitaire. £ s. d.	Valeur d'un Lot à bâtir.
		Concession nord de la Rivière du Nord.—(Suite.)												
902	83	Augt. Norb. Morin							143	99			1 6 9	
903	84	Do.							132				1 4 6	
904	85	Do.							121	56			1 2 9	
905	86	Do.	3			40			120				1 6 0	
906	½87	Louis Loizeau	1	5		32			48				0 10 1	
907	½87	Louis Beaulieu	1	5		32			48				0 10 1	
908	67	Do.	3			33			99				1 0 10	
909	68	François Brisebois							89				0 18 9	
910	"	Louis Beaulieu							3				0 0 7½	
911	"	Frs. Brisebois							13				0 2 8½	
912	½69	Jean Lafantaisie	1	5		36			51				0 11 3	
913	½"	James Forest	1	5		36			51				0 11 3	
914	70	Jean Bte. Bigras	3			37			111				1 0 7	
915	71	Isidore Charbonneau	3			38			114				1 3 11½	
916	72	François X. Bellanger	3			21			63				0 13 4	
917	"	Isidore Proulx	1	5		18			27				0 5 7½	
918	"	Basile Proulx	1	5		18			27				0 5 7½	
919	73	Michel Cyr							63				0 13 0½	
920	"	Amable Brousseau	2			21			42				0 8 10	
921	"	François Paquette	2			10			20				0 4 2	
922	"	Basile Corbeil							7				0 1 5½	
923	"	Robt. Campbell							1					
924	74	Wm. Scott							65				0 13 9	
925	75	J. Bte. Bigras							150				1 11 5½	
926	1 & 2	Le Domaine	9			30								
927	3	Chs. Desjardins	3			30			90				0 16 9	
928	"	Frs. Pagé			50e			110				5 0 0		
929	"	Robert Gilmour			50e			110				5 0 0		
930	"	Félix Cloutier			50e			110				40 0 0		
931	"	Veuve Guillaume Nantel			50			114				125 0 0		
932	"	Pierre Guenette			50e			110				40 0 0		
933	"	Joseph Godon			50			114				130 0 0		
934	"	Isidore Grignon			50e			110				20 0 0		
935	"	Pierre Guimond			50			111				20 0 0		
936	"	Joseph Couvillon			50e			110				40 0 0		

No. de référence.	No. du Tenier.	NOMS DES CENSITAIRES.	ÉTENDUE DE LA CONCESSION OU DU TERRAIN POSSÉDÉ. FRONT. A perch.	Pieds.	Pouces.	PROFONDEUR. Arpents.	Perches.	Pieds.	SUPERFICIE. Arpents.	Perches.	Pieds.	Emplacements ou Lots à bâtir, ou pour d'autres fins que pour des terres. VALEUR. £ s. d.	Montant de la Rente Constituée à être payée par le Censitaire. £ s. d.	Voyez
		Concession nord de la Rivière du Nord.—(Suite.)												
937	3	Veuve Pierre Audet			50			111				20 0 0	.....	
938	"	Léon Champagne										5 0 0	.....	
939	"	Antoine Legault			50			111				25 0 0	.....	
940	"	Ant. Ethier			50c			111c				60 0 0	.....	
941	"	Octave Doré			50			111				10 0 0	.....	
942	4	François Ouimet	3		15			45				.....	0 8 4¾	
943	"	Joseph Godon	1		17			17				.....	0 3 1½	
944	5	Do.							31	6		.....	0 5 5½	
945	"	Guil. Nantelle ou sa femme							105			.....	0 18 10½	
946	6	Joseph Temens	3		35			105				.....	0 19 5¼	
947	"	Joseph Cadieux							1			30 0 0	.....	
948	"	Veuve Jos. Temens (Ant. Desforges)							1			75 0 0	.....	
949	"	Raphaël Gagnier							½			50 0 0	.....	
950	"	Godfroy Laviolette							1			10 6 0	.....	
951	"	Gabriel Côté							¼			10 0 0	.....	
952	7	Wm. Scott	3		36			108				.....	0 14 9½	
953	8	Do.	3		36			108				.....	0 14 9½	
954	"	Do.	3		16			48				.....	0 8 11½	
955	9	Thomas Hagins	3		20			60				.....	0 11 2	
956	"	Wm. Scott	3		16			48				.....	0 8 11½	
957	10	Pierre Ouimette	3		20			60				.....	0 10 9½	
958	"	François Giroux		100c	3							20 0 0	.....	
959	"	Jean Bte. Giroux							½			4 0 0	.....	
960	11	Jos. Godon	3		30			90				.....	0 16 9	
961	"	Ant. Despati	3		20			60				.....	0 11 2	
962	12	Menasippe Longpré	3		40			80				.....	0 15 1	
963	"	Guillaume Gauthier							½			.....	0 1 6½	
964	13	Wm. Gauthier							80			.....	0 13 6½	
965	"	Ant. Despati	2		5			10				.....	0 1 10½	
966	14	Louis Alarie	2		35			70				.....	0 13 0½	
967	15	Pierre Robin	3		30			90				.....	0 16 9	
968	"	Jos. et Séb. Brisebois	1	5	30			45				.....	0 8 4¼	
969	"	Jean Bte. Laliberté	1	5	30			45				.....	0 8 4¼	
970	16	Jos. Pagé	3					85	80			.....	0 16 7¾	
971	"	Jos. Dubois, fils						69				.....	0 12 7¼	

No. de référence	No. de terre	NOMS DES CENSITAIRES	Étendue — Front, Arpents	Front, Perches	Profondeur, Arpents	Profondeur, Perches	Superficie, Arpents	Superficie, Perches	VALEUR £ s. d.	Montant £ s. d.
		Concession nord de la Rivière du Nord.—(Suite.)								
972	16	Joseph Brisebois					19	50	......	0 3 7½
973	"	Jean Bte. Pagé		6	1				8 0 0	......
974	17	Chs. Alford	3		30		90		......	0 16 9
975	"	Pat. Burk, (*cont.*)	1	5	30		45		......	0 8 1¼
976	"	Do. do.	1	5	30		45		......	0 8 1¼
977	18	Ant. St. Aubain					46		......	0 8 7½
978	"	Jos. Pagé		5	14		7		......	0 1 3½
979	"	Pierre Laporte		5	14		7		......	0 1 3½
980	"	Do.	3		20		60		......	0 11 2
981	"	Jos. Robert	3		20		60		......	0 11 2
982	19	Ant. St. Aubain	3		40		120		......	1 6 2½
983	"	Do.					21			
984 985 986	20 " "	Michel Paquette et Eléonard Corbeau	3		10		30		......	0 5 7½
987	"	Alexis Cloutier	1		26		26		......	0 4 8½
988	"	Moise Chaurette	2		25		50		......	0 9 3
989	"	Jos. Cadieux					12		......	0 2 6
990	21	Michel Paquette	3		10		30		......	0 5 7
991	"	Isidore Paquin	3		15		45		......	0 8 1¼
992	"	Dr. Jules Prévost (P. Leclair)					1¼		10 0 0	......
993	22	Jacques Paquette					9		......	0 1 7¼
994	"	Chs. Renaud					63		......	0 11 9½
995	"	Joseph Leverd					21		......	0 3 10½
996	23	François Pagé					44		......	0 8 2½
997	"	Michel Beaudrias	3		28		84		......	0 15 7½
998	"	Alexis Cloutier	1	5	23		34	50	......	0 6 1½
999	"	Etienne Thibeault	3		11		33		......	0 6 2½
1000	"	Léandre Darragon	3		3		9		......	0 1 8¼
1001	24	Etienne Thibeault	3		40		120		......	1 2 1
1002	25	Melchior Prévost	3		20		60		......	0 11 2
1003	"	Jean Renaud	3		40		120		......	1 2 4
1004	26	James Sanderson	3		20		60		......	0 11 2
1005	"	Pat. O'Shea	3		26		78		......	0 14 1½
1006	"	Jos. Desjardins	3		20		60		......	0 11 2
1007	27	James Sanderson	3		20		60		......	0 10 2

No. de Référence.	No. de Terre.	NOMS DES CENSITAIRES.	Front Arp.	Front Perches	Front Pieds	Profondeur Arp.	Profondeur Perches	Profondeur Pieds	Superficie Arp.	Superficie Perches	Superficie Pieds	Arrérages £	s.	d.	Montant de la Rente constituée £	s.	d.	Voyez note au bas.
		Concession nord de la Rivière du Nord.—(Suite.)																
1008	27	Ambroise Desjardins	3			15			45			......			0	11	2	
1009	"	Jérémie Côté	3			20			60			......			0	11	2	
1010	28	Louis Boivin	3			20			60			......			0	11	2	
1011	"	Toussaint Labelle	3			40			120			......			1	2	4	
1012	"	Jérémie Côté	......			......			3			......			0	0	6½	
1013	29	Louis Boivin	3						90			......			0	16	9	
1014	"	Benj. Paiement	3			30			90			......			0	16	9	
1015	30	Louis Boivin	1	5		30			45			......			0	8	4¼	
1016	"	Grégoire Labelle	1	5		30			45			......			0	8	4¼	
1017	"	Abraham Dallaire	1	5		30			45			......			0	8	4¼	
1018	"	Germain Paquette	1	5		30			45			......			0	8	4¼	
1019	31	Jean Bte. Sommier	......			......			84			......			0	15	7½	
1020	"	Jos. Giroux	......			......			24			......			0	4	5½	
1021	"	Grégoire Labelle	......			......			105			......			0	19	10¼	
1022	"	Wm. Harrington	3			20			60			......			0	11	2	
1023	32	Jos. Desjardins	3			28			84			......			0	17	2	
1024	"	Pierre Lacasse	2			24			48			......			0	8	9½	
1025	"	Augt. Doré	1			24			24			......			0	4	5½	
1026	33	Chs. Charbonneau	1	5		30			45			......			0	8	4¼	
1027	"	Pierre Filiatrault	1	5		30			45			......			0	8	4¼	
1028	"	Augt. Doré	1			24			24			......			0	4	5½	
1029	"	François Leroux	3			25			75			......			0	14	0⅜	
1030	34	Alexandre Brosseau	3			40			120			......			1	2	4	
1031	35	François Cloutier	......			......			92			......			0	17	7¾	
1032	36	Pierre Boivin	3			25			75			......			0	13	11¼	
1033	"	Pierre Doré	3			26			78			......			0	14	6½	
1034	37	Pierre Labrosse	......			......			91			......			0	16	8	
1035	1 A	Wm. Gauthier	3			30			90			......			0	16	9	
1036	1 B	Simon Temens	3			30			90			......			0	11	2	
1037	"	Do.	1			20			20 }			......			0	7	4½	
1038	2	Do.	1			20			20 }									
1039	"	Wm. Gauthier	3			25			75			......			0	13	11¼	
1040	"	Jean Bte. Gauthier	2			20			40			......			0	7	4½	
1041	"	Joseph Paquette	......			......			56			......			0	10	3⅜	
1042	"	Do.	......			......			33			......			0	6	0⅞	

No. de référence.	No. du Terrier.	NOMS DES CENSITAIRES.	ETENDUE DE LA CONCESSION OU DU TERRAIN POSSÉDÉ. FRONT. Arpents	Perches	Pieds.	PROFONDEUR. Arpents	Perches	Pieds.	SUPERFICIE. Arpents.	Perches	Pieds.	Emplacements ou Lots à bâtir, ou pour d'autres fins que pour des fins agricoles. VALEUR. £ s. d.	Montant de la Rente Constituée à être payée par le Censitaire. £ s. d.	Noms de ceux qui ont payé.
		Concession nord de la Rivière du Nord.—(Suite.)												
1043	2	Pierre Desjardins							24				0 4 5½	
1044	"	Chs. Desjardins							2				0 0 4½	
1045	3	Wm. Tendale	3			25			75				0 13 9½	
1046	"	Germain Paquette	3			22	5		67	50			0 12 2	
1047	"	Veuve Pierre Nadon	3			7			21				0 3 10½	
1048	4	Jérôme Longpré	3			20			60				0 11 2	
1049	"	Germain Paquette	3			10			30				0 5 5	
1050	"	Pierre Lafantaisie	2			23			46				0 8 4½	
1051	"	François Leroux	1			2			2				0 4 2	
1052	5	Jos. Desjardins	3			30			90				0 16 9	
1053	"	Jos. Paiement	3			20			60				0 11 2	
1054	6	Thos. Marié	3			30			90				0 16 9	
1055	"	Frs. Chevrier	3			20			60				0 11 2	
1056	7	François Charbonneau	1			30			120				1 2 1	
1057	"	Joseph Doré	4			20			80				0 14 9	
1058	8	Joseph Aubain	3			30			90				0 16 9	
1059	"	François Maurice, cont	3			20			60				0 11 2	
1060	9	Joseph Aubain	3			30			90				0 16 9	
1061	"	Vital Lauzon	3			10			30				0 5 7	
1062	10	Joseph Aubain	3			40			120				1 2 4	
1063	11	Joseph Millette	3			40			120				1 2 4	
1064	12	Jérémie Sauvé	3			40			120				1 2 4	
1065	13	Jean Bte. Raymond	3			40			120				1 2 4	
1066	14	Jérémie Sauvé	3			30			90				0 16 9	
1067	15	Léandre Robert	3			28			84				0 16 3½	
1068	16	Isidore Robert	3			28			84				0 16 3½	
1069	17	Louis Pilon	3			30			90				0 16 9	
1070	18	Moise Labelle	3			30			90				0 16 9	
1071	19	Vve. Antoine Legault	3			30			90				0 16 9	
1072	20	Frs. X. Sigouin, fils	3			25			75				0 18 9	
1073	21	Do.	1			25			25					
1074	20	Frs. X. Sigouin, père	3			5			15				0 3 9	
1075	21	Do.	1			5			5					
1076	"	Charles Campeau	2			30			60				0 11 2	
1077	22	Paschal Clavelle	2			30			60				0 11 2	

No. de référence.	No. du Terrier.	NOMS DES CENSITAIRES.	ÉTENDUE DE LA CONCESSION OU DU TERRAIN POSSÉDÉ. FRONT. Arpents.	Perches.	Pieds.	PROFONDEUR. Arpents.	Perches.	Pieds.	SUPERFICIE. Arpents.	Perches.	Pieds.	Emplacements ou Lots à bâtir, ou pour d'autres fins que pour des fins agricoles. VALEUR. £ s. d.	Montant de la Rente Constituée à être payée par le Censitaire. £ s. d.	Voyez référence au bas.
		Concession nord de la Rivière du Nord.—(Suite.)												
1078	22	William Clary	1			30			30				0 1 5½	
1079	23	Do.	3			30			90				0 0 4½	
1080	24	André Lesage	3			30			90				0 13 9½	
1081	25	Do.	2			26			52				0 12 2	
1082	"	Edouard Bernard							34				0 3 10½	
1083	26	Do.							66				0 11 2	
1084	⅔ 27	Vve. Benjamin Robinson	2			22	7	9	45	50			0 5 5½	
1085	⅓ "	Edouard Ratel	1			22	7	9	22	75			0 8 4½	
1086	28	William McAlister	3			27			81				0 4 2½	
1087	29	Do.	3			27			81				0 16 9	
1088	30	Daniel Belle	3			27			81				0 11 2	
1089	31	Veuve Thos. Scott	3			30			90				0 16 9	
1090	32	Edward Clary	3			23			69				0 11 2	
		Côte Bornage de Smith.											0 12 9¾	
1091	7	William Shaw							26				0 1 9	
1092	"	Martin Paquette							30				0 16 9	
1093	8	William Shaw	1	5		14	5		21	75			0 11 2	
1094	"	Martin Paquette	1	5		14	5		21	75			0 16 9	
1095	9	William Shaw											0 5 7	
1096	10	Do.											0 2 4	
1097	11	Do.							149				0 2 4	
1098	12	Do.											0 2 1	
1099	13	John Sanders											0 2 4	
1100	14	Allan Sandery							31	75			0 16 9	
1101	15	François Paquette							30				0 16 3½	
1102	16, 17	François Secours							41				0 16 3½	
1103	19, 18	Wm. McConnell							74				0 16 9	
1104	20	Do.							60				0 16 9	
1105	"	George W. Sparling							15				0 16 9	
1106	21	John Hamilton							15				0 18 9	
1107	22	Thomas Moor							30				0 3 9	
1108	23	Jean Bte. Fleurant, fils							30				0 5 7	
1109	24, 25	John Forest							30				0 5 7	
1110	26	Wm. Moor							54				0 11 2	
1111	27	Wm. Forest							12				0 11 2	

No. de référence.	No. du Terrier.	NOMS DES CENSITAIRES.	ÉTENDUE DE LA CONCESSION OU DU TERRAIN POSSÉDÉ. FRONT. Arpents.	Perches.	Pieds.	PROFONDEUR. Arpents.	Perches.	Pieds.	SUPERFICIE. Arpents.	Perches	Pieds.	Emplacements ou Lots à bâtir, ou pour d'autres fins que pour des fins agricoles. VALEUR. £ s. d.	Montant de la Rente Constituée à être payée par le Censitaire. £ s. d.	Voyez référence au Livre
		Concession de la Côte Bornage de Smith.—(Suite.)												
1112	28	Thos. Stapleton.....												
1113	29	Do.												
1114	30	Do.							210			.....	1 19 1	
1115	31	Do.												
1116	32	Do.												
1117	33	Do.												
1118	34	Thomas Stapleton, fils.....							63			.....	0 11 7	
1119	35	William Shaw.....	3			20			60			.....	0 11 2	
1120	36	Augustin Beauchamp, et....							153			.....	1 8 3	
1121	«	François Labelle, fils.....												
1122	37	Pierre Labelle.....							36			.....	0 6 7	
1123	«	Jean Bériau.....							37	50		.....	0 6 10	
1124	«	Vital Allard.....							130			.....	1 4 2	
1125	«	François Labelle, père.....							45	50		.....	0 8 5	
												5557 10 0	611 10 1	

PROVINCE DU CANADA,
BAS CANADA.

Je, soussigné, NORBERT DUMAS, un des Commissaires en vertu de l'Acte Seigneurial de 1854, certifie avoir fait, conformément à la loi, le présent Cadastre de la partie de la Seigneurie des Mille-Isles, sus-nommée. Et maintenant, en procédant à clore, comme je clos finalement, par les présentes, le dit Cadastre, je fixe la valeur totale des divers droits et biens lucratifs de la dite Seigneurie aux sommes suivantes, viz :

	$ cts.
1o. Valeur des cens et rentes.....	40767 08
2o. Valeur des lods et ventes :	
Pour la classe des fonds agricoles.....	21456 66
Pour la classe des emplacements.....	1768 33
3o. Valeur des deux tiers appartenant aux Seigneuresses dans le moulin banal de St. Jérôme.....	933 33
4o. Valeur du domaine seigneurial.....	900 00
5o. Valeur des terres non-concédées.....	200 00
	$ 66025 40

Les Seigneuresses n'ont droit à aucune autre indemnité, et il n'y a aucuns autres droits ni biens lucratifs à estimer dans cette dite Seigneurie, outre ceux qui apparaissent et qui sont énumérés ci-dessus.

De sorte que la valeur totale de la dite Seigneurie se trouve être de la somme de soixante-six mille vingt-cinq piastres et quarante centins, à laquelle somme je la fixe.

Daté à Montréal, le 1er Février, 1860.

NORBERT DUMAS,

Commissaire.

PROVINCE DU CANADA,
BAS CANADA,
District de Montréal.

Dans la cour pour la Révision des Cadastres faits en vertu de l'Acte Seigneurial de 1854 et ses amendements.

Mercredi, le Vingt-neuvième jour de Mai, mil huit cent soixante-et-un.

PRÉSENTS :

H. JUDAH,
S. LELIÈVRE,
C. DELAGRAVE,
Ecuyers, Commissaires-Réviseurs.

D'après le jugement de cette cour, rendu ce jour, le présent Cadastre est corrigé, reformé et amendé ainsi qu'il suit, savoir :

1o. Une somme annuelle de deux cent quarante piastres est accordée aux Seigneuresses de cette partie de Seigneurie, comme indemnité pour la perte leur résultant de l'abolition de leur droit de banalité, et droit exclusif d'avoir des moulins dans leur dite Seigneurie.

2o. Une somme annuelle de mille neuf cent cinquante-deux piastres et cinq centins est accordée aux Seigneuresses de cette partie de Seigneurie, comme indemnité pour la perte leur résultant de l'abolition du droit de Lods et Ventes dans la susdite partie de Seigneurie, au lieu de la somme de mille trois cent quatre-vingt-treize piastres et cinquante centins, accordée originairement aux dites Seigneuresses, pour l'abolition du dit droit de Lods et Ventes, par le Commissaire chargé de la confection du dit Cadastre.

3o. Quant au surplus des matières et choses contenues dans le présent Cadastre, il est confirmé et maintenu tel que fait, fixé et établi par le Commissaire chargé de la confection d'icelui, et tel que le tout apparait actuellement au dit Cadastre.

Et en foi de tout ce que dessus nous avons signé,

H. JUDAH,
S. LELIÈVRE,
C. DELAGRAVE,

Commissaires-Réviseurs.

Province du Canada,
Bas Canada.

Je, soussigné, HENRY JUDAH, un des commissaires en vertu de l'Acte Seigneurial Refondu, ai fait, en triplicata et conformément à la loi, le présent Cadastre abrégé de la partie de l'augmentation de la Seigneurie des Mille-Isles, possédée par Dames Globensky et Laviolette.

Les rentes constituées payables aux Seigneuresses de cette partie de la dite seigneurie, par les censitaires d'icelle, et la valeur des droits casuels, pour l'abolition desquels une indemnité est accordée, par le Gouvernement de cette Province, aux dites Seigneuresses, pour le rachat du droit de Lods et Ventes et du droit de Banalité, sont celles qui apparaissent au présent Cadastre, tel qu'amendé et corrigé par le Jugement de la Cour de Révision.

De plus les droits de la couronne, dans cette partie de la dite Seigneurie, consistent dans le droit de Quint, lequel droit de Quint est computé en formant une année commune sur le Quint accru dans le Bas Canada, pendant les vingt-cinq années immédiatement antérieures à la passation de l'Acte Seigneurial de 1854, et réparti sur la dite partie de la dite Seigneurie, en vertu des dispositions du dit acte, et se monte à une somme annuelle de cinquante-deux piastres et quatre-vingt-deux centins..... $52 82.

Et en foi de tout ce que dessus, j'ai signé.

Montréal, 24 Janvier, 1862.

Commissaire sous l'Acte Seigneurial Refondu.

No. 87.

CANADA, B. C.

Procédés sous l'Acte Seigneurial de 1854 et ses amendements.

CADASTRE ABRÉGÉ

DE LA PARTIE DE L'AUGMENTATION DE LA

SEIGNEURIE DES MILLE-ISLES, ($\frac{1}{3}$)

POSSÉDÉE PAR INDIVIS PAR JOSEPH LEFEBVRE DE BELLEFEUILLE, Ecuyer, ($\frac{1}{2}$)

ET

EUSTACHE M. A. L. DE BELLEFEUILLE, Ecuyer, LOUIS CHARLES L. DE BELLEFEUILLE, Ecuyer, et DAME M. A. L. DE BELLEFEUILLE, épouse de A. C. DE LOTBINIERE HARWOOD, Ecuyer, } $\frac{1}{2}$

Fait le 24 Janvier, 1862, par HENY. JUDAH, Ecuyer, Commissaire.

ERRATA.

No. de référence.	Nature de l'Erreur.				
90	Nom.....	*au lieu de*	Denis.....	*lisez*	Danis
145	Superficie.....	"	1 arp. 5 perches.....	"	1 arp. 50 perches
146	"	"	100 arpents.....	"	1 arpent

No. de référence.	No. de la Terrier.	NOMS DES CENSITAIRES.	ETENDUE DE LA CONCESSION OU DU TERRAIN POSSÉDÉ. Front. Arpents	Front. Perches	Front. Pieds	Profond. Arpents	Profond. Perches	Profond. Pieds	Superficie. Arpents	Superficie. Perches	Superficie. Pieds	Emplacements ou lots à bâtir, ou pour d'autres fins que pour des fins agricoles. VALEUR. £ s. d.	Montant de la Rente Constituée à être payée par le Censitaire. £ s. d.	Voyez référence au bas.
		Concession de la Côte St. Pierre.												
1	1	Joseph Cloutier							20	75			0 3 8	
2	2	Paschal Cyr							17				0 4 7½	
3	3	Eustache Beauchamp	3			15			30				0 3 3	
4	4	Pierre Nadon							39	66	216		0 7 6½	
5	A 4	Timothée Réaume							2			6 0 0		
6	5	Jos. St. Louis	1	5	16				24				0 4 6½	
7	"	Eustache Leduc	1	5	16				24				0 4 6½	
8	6	Edouard Paquette							38	10			0 7 1½	
9	"	Joseph St. Louis							10				0 1 10½	
10	"	J. Bte. Gravelle							2				0 0 4½	
11	7	Godfroy Hogues							58	10			0 9 3	
12	B 7	François Beauchamp, fils							20				0 3 0	
13	"	Amable Laurier							5				0 0 9	
14	½ 8	J. Bte. Filiatrault							33	15			0 5 11¼	
15	¼ "	Représ. Frs. Deguires							17	16			0 3 2¾	
16	¼ "	François Cyr							18				0 3 5¼	
17	9	Eust. Leduc	1	5	13				19	50			0 3 5¼	
18	"	Michel Ouellet	1	5	3	5			5	25			0 1 0¾	
19	"	Norbert Touchette	1	5	7				10	50			0 1 10½	
20	A 9	Godfroy Hogues							17	50			0 3 2½	
21	B 9	Eustache Beauchamp							17	50			0 3 2½	
22	10	François Beauchamp							18				0 3 4½	
23	"	Amable Laurier							2	50			0 0 5⅞	
24	"	François Cyr							17				0 3 2	
25	"	Amable Laurier							7				0 1 3¼	
26	"	Paul Desjardins	1		8	2			8	20			0 2 1½	
27	11	François Cyr	2		16				32				0 5 7	
28	"	Hubert Léonard	2		14				28				0 5 6½	
29	"	Louis Monsceaux	2		30				60				0 11 3	
30	12	Do.	1		26				26				0 4 9⅞	
31	"	François Cyr							12				0 2 2¼	
32	13	Joseph Mathe	2		30				60				0 11 3	
33	14	Grégoire Filiatrault	2		30				60				0 11 3	
34	15	Jean Bte. Imbault	1	5	30				45				0 8 4½	
35	½ "	Antoine Loriole	1	5	30				45				0 8 4½	
36	16	Joseph David	3		30				90				0 16 9	

No. de référence.	No. du Tenier.	NOMS DES CENSITAIRES.	ÉTENDUE DE LA CONCESSION OU DE TERRAIN POSSÉDÉ — LIGNE			PROFONDEUR			SUPERFICIE			Emplacements ou Lots actuellement occupés d'après ces dimensions	Montant de la Rente Constituée à être payée pour le Cens Annuel	
			Arpents	Perches	Pieds	Arpents	Perches	Pieds	Arpents	Perches	Pieds	VALEUR		
		Concession de la Côte St. Pierre.—(Suite.)										£ s. d.	£ s. d.	
37	17	Joseph Montigny	3			30			90				0 16 9	
38	18	George Limoges	3			30			90				0 16 9	
39	19	Do.	3			30			90				0 16 9	
40	1/20	Joseph Gravelle	1	5		30			45				0 8 4	
41	1/20 "	J. Bte. Prévost	1	5		30			45				0 8 4	
42	21	Jean Bte. Nantelle							6	50			0 5 0	
43	"	Joseph Gravelle								50		2 0 0		
		Côte St. George.												
44	22	François Desjardins							98				0 18 0	
45	23	Hyacinthe Charbonneau	2			13			20				0 1 9	
46	"	Olivier Prévost	2			15			30				0 5 7	
47	"	Michel Forgette	2			18			36				0 6 8	
48	1/24	Joseph Labelle	1	5		16			24				0 5 11	
49	1/20 "	François Nadon	1	5		16			24				0 5 11	
50	1/25	Félix Nadon	1	5		22			33				0 6 5	
51	1/20 "	Hubert Léonard	1	5		22			33				0 5 5	
52	1/26	Pierre Imbault							36				0 5 7	
53	1/20 "	Noël Imbault							30				0 5 7	
54	27	Prospère Labelle		5		20			10				0 2 6	
55	28	Alexandre Filion							6	60			0 16 9	
56	29	Antoine Campeau							60	18			0 16 0	
57	30	Jean Bte. Imbault	2			20			40				0 6 3	
58	"	Michel Forgette	1	7		10			15				0 8 9	
59	"	Pierre Forgette	1	5		10			15				0 8 9	
60	"	Hyacinthe Charbonneau	1	5		10			15				0 8 9	
		Côte sud Ste. Marguerite.												
61	31	Benjamin Lagassé	3			22			66				0 15 4	
62	32	Télesphore Lauzon	3			21			63				0 14 10	
63	33	Xavier Labelle	3			21			63				0 12 5	
		Côte nord Ste. Marguerite.												
64	34	C. T. de Montigny							52	80			0 9 11	
65	35	Narcisse Brien							53	57			0 9 11	
66	36	Narcisse Gascon							92	83			0 17 3	

No.	Nos. des Terres	Noms des Censitaires	Étendue de la concession ou du terrain possédé — Front	Profondeur	Superficie	Lods et ventes ... (Valeur) £ s. d.	Montant de la Rente Constituée à être payée par le Censitaire £ s. d.
		Concession de la Côte nord Ste. Marguerite.—(Suite.)					
67	37	Charles Lauzon	3	3	90	......	0 16 8
68	38	Narcisse Gravelle		30	90	......	1 0 11
69	39	Charles Lauzon		1	30	......	0 6 11
70	40	Do.		20	60	......	0 14 0¾
71	41	Antoine Charbonneau			75	......	0 13 9¼
72	⅓41	Cyrille Lafleche		5	15	......	0 2 11¼
73	42	Paul Prévost	2	2	40	......	0 6 1
74	½ "	James de Lamothe	1	2	20	......	0 3 2
75	43	Do.		20	60	......	0 9 6
76	½44	Ambroise Charbonneau	1	20	20	......	0 3 2
77	½ "	Julien Charbonneau	1	20	20	......	0 3 2
78	45	Pierre Gagnon	1	20	20	......	0 3 2
79	½46	Pierre Lacasse	1 5	20	30	......	0 4 9
80	½ "	Pierre Terrien	1 5	20	30	......	0 4 9
81	½47	Léon Meunier			27 50	......	0 4 1½
82	"	Mineurs François Terrien			2 50	......	0 0 4⅞
83	½47	Hyacinthe Charbonneau	1 5	20	30	......	0 4 1½
84	48	Do.	3	20	60	......	0 9 6
85	49	Jean Bte. Guay	3	20	60	......	0 9 6
86	½50	Do.	1 5	20	30	......	0 4 9
87	½50	Thomas Gagnon	1 5	20	30	......	0 4 9
		Côte sud Rivière du Nord.					
88	51	François Gareau	3	30 7 9	92 25	......	0 11 9½
89	52	Rémy Trottier		25	75	......	0 11 10¼
90	53	Isaïe Denis		25	75	......	0 11 10¼
91	54	Albert Valiquette	3	25	75	......	0 5 11½
92	55	Joseph Lauzon		77	150	10 0 0	......
		Côte nord Rivière du Nord.					
93	56	Jean Bte. Brion			90	......	0 11 3
94	57	Anselme Guenette	2	30	60	......	0 9 6
95	58	Jérôme Longpré	2	14	28	......	0 1 9
96	59	Chrysostôme Gagnon	2	30	60	......	0 9 6
97	B 59	Do.	3	19	59	......	1 4 4⅗
98	60	François Beauvais	3	35	105	......	0 16 7½

No. de référence.	No. du Terrier.	NOMS DES CENSITAIRES.	ÉTENDUE DE LA CONCESSION OU DU TERRAIN POSSÉDÉ — FRONT. Arpents	Perches	Pieds.	PROFONDEUR. Arpents	Perches	Pieds.	SUPERFICIE. Arpents	Perches	Pieds.	Emplacements ou Lots à bâtir, ou pour d'autres fins que pour des fins agricoles. VALEUR. £ s. d.	Montant de la Rente Constituée à être payée par le Censitaire. £ s. d.	Taux d'intérêt de la Rente.
		Concession de la Côte nord Rivière du Nord.—(Suite.)												
99	61	Joseph Cadieux	3			34			102				0 16 1½	
100	62	Etienne Cadieux	3			34			102				0 16 1½	
101	63	Louis Archambault							100				0 16 1	
102	64	Grégoire Trudelle	3			35			105				0 16 8½	
103	65	Calixte Charretier	3			36			108				0 17 1½	
104	66	Joseph Leroux							111				0 18 0½	
105	67	Do.							115				0 18 3½	
106	68	Maurice Lafantaisie							115				0 18 2	
107	69	Joseph Charbonneau							110				0 17 5	
		Côte St. Nicolas.												
108	70	John Hasley							140				1 2 2	
	71	Do.												
109	72	Patrick Lanel							97	75			0 15 5½	
110	73	Do.							115				0 17 9½	
111	74	William Horan							94				0 14 10½	
112	75	James Quinlan							103				0 16 3½	
113	76	John Murphy							95				0 15 0½	
114	77	Joseph Gingras							93				0 14 8½	
115	78	John Phelan							92				0 14 6½	
116	79	Do.							91	50			0 14 6	
117	80	James Murphy							91	50			0 14 6	
118	81	Denis O'Leary							91	50			0 14 5½	
119	82	James Burk							91	50			0 14 5½	
120	83	John Stapleton							91	50			0 14 5½	
121	84	Vve. Lawrence Stapleton							91	50			0 14 5½	
122	½85	Hugh Quinlan							45	75			0 7 2½	
123	½"	James Quinlan							45	75			0 7 3	
124	86	William Walsh							91	50			0 14 5½	
125	87	Denis O'Leary							91	50			0 14 5½	
126	88	Vve. James Kelly							91	50			0 14 5½	
127	89	Patrick Purcell							95				0 15 0½	
128	90	Mathieu Whalen							91				0 14 5½	
129	91	Veuve Thomas Whalen							91				0 14 5½	
130	92	Francis Manahan							91				0 14 4½	
131	93	Joseph Meloche							95				0 15 0	
132	½94	John Phelan							47	50			0 7 5½	

No. de référence.	No. du Terrier.	NOMS DES CENSITAIRES.	ETENDUE DE LA CONCESSION OU DU TERRAIN POSSÉDÉ. ESPACE.			PROFONDEUR			SUPERFICIE.			Emplacements ou Lots à bâtir, ou pour d'autres fins que pour des fins agricoles. VALEUR			Montant de la Rente Constituée à être payée par le Censitaire.			Voyez référence au lieu.
			Arpents.	Perches.	Pieds.	Arpents.	Perches.	Pieds.	Arpents.	Perches.	Pieds.	£	s.	d.	£	s.	d.	
		***Concession de la Côte St. Nicolas.*—(Suite.)**																
133	94	Veuve John Healy								17	50				0	7	6½	
134	95	Cornelius O'Leary								91	50				0	14	3	
		Sud-est Rivière du nord.																
135	96	Laurent Longpré	3			28			84						0	7	11	
136	97	Louis René Huot	3			28			84						0	8	4	
137	98	Dominique Longpré	3			27			81						0	9	4½	
138	A 98	D. Longpré, (une ile)																
139	B 98	Do.							3						0	1	0	
140	99	C. T. de Montigny	3			30			90						1	2	4	
141	100	Do.	3			30			90						1	2	4	
142	101	Do.	3			30			90						0	17	9	
143	"	Joseph de Bellefeuille, et Hérts. Antoine de Bellefeuille	1			3												
144	102	Veuve Auguste Mannby	3			26			78						0	13	7½	
		Village St. Jérôme.																
145	103	Veuve L. T. Auger							1	5	B	200	0	0				
146	"	Antoine Paquette							100		B	50	0	0	0	15	0	
147	104	Joseph L. de Bellefeuille									B	80	0	0				
148	105	Melchior Prévost								50		100	0	0	0	12	1	
149	106	Joseph Joannette		60			120	B				100	0	0	0	15	0½	
150	107	La Municipalité du comté de Terrebonne		60			120	B							0	15	0½	
151	108	Bazile Temens		60			120	B				80	0	0	0	15	0½	
152	109, 110	Robert Gilmour								75	B	150	0	0	3	7	9	
153	111	Toussaint Trudelle		25			30	B				25	0	0	0	5	0½	
154	112	Hilaire Cheval									45B	75	0	0	1	0	0	
155	113	Melchior Prévost		12			162	B				175	0	0	1	0	0	
156	114	Joseph Filiatrault Joseph Vincent		57			120					10	0	0	1	10	0	
157	115	Robert Langwill									B							
158	116	Do.										500	0	0	2 1	10 5	0 0	
159	117	Edesse Ludger Côté		70			.25a .30b					40	0	0	2	0	0	
160	118	Do.		60			.25a .30					20	0	0	1	10	0	
161	119	Théodore Desautels		60			120	B				40	0	0	1	0	0	
162	120	Cyprien Danis		60			120					12	0	0	0	15	0½	

No. de référence.	No. du Terrier.	NOMS DES CENSITAIRES.	ÉTENDUE DE LA CONCESSION OU DU TERRAIN POSSÉDÉ. Front.	Profondeur.	Superficie.	Valeur. £ s. d.	Montant de la Rente Constituée. £ s. d.
		Village St. Jerome.—(Suite.)					
163	124	Narcisse Morand	60	120		12 0 0	0 15 0
164	122	Pierre Auguste Labrie	60	120		15 0 0	0 15 0
165	123	Louis Mathieu	60	120		12 0 0	0 15 0
166	124	Jérôme Longpré, fils	60	120	B	30 0 0	0 15 0
167	125	Jean Bte. Charrette	60	120		10 0 0	0 15 0
168	126	Antoine Godon, (C Imbault)	60	120		10 0 0	0 15 0
169	127	J. B. Prévost, (J. Massy)	60	120		10 0 0	0 15 0
170	128	Théophile Jeannotte	60	120	B	50 0 0	0 15 0
171	129	Jean Villotte		120	B	50 0 0	1 0 0
172	130	Do.		120			
173	131	Louis Théophile Auge	60	120		......	1 0 0
174	132	Joseph Vincent		50	B	10 0 0	1 10 0
		Nord-est Rivière du Nord.					
175	133	Joseph Eustache Larocque	3	30	90	......	0 16 9
176	134	J. Bte. Nantelle	1 5	30	45	......	0 8 5
177	135	Léandre Gauthier	1 5	30	45	......	0 8 5
178	136	Dr. Eusèbe Larocque	3	30	90	......	0 16 9
179	137	Toussaint Trudelle	3	25	75	......	0 7 1
180	138	Amable Pilon	3	18	54	......	0 11 10
181	A 138	Veuve François Paquette	2	20	40	......	0 7 1
182	B 138	Adélaide Rodier	2	20	40	......	0 7 4
183	C 138	A. B. Lavallée	3	8	24	......	0 4 4
184	D 138	François Brien	2	7	14	......	0 2 9
185	139	François Pilon			72	......	0 17 8
186	"	Paul Filion			25	......	0 6 1
187	"	Pierre Corbeau			25	......	0 6 1
		Côte Dalhousie, est.					
188	140	Jérôme Longpré			25	......	0 6 3
189	141	Joseph P[illegible]			130	......	1 12 6
190	"	Chrysostôme Gagnon			13	......	0 3 3
191	142	George[illegible] Manuby	3	10	30	......	0 11 0
192	½ 143	Dr. Eusèbe Larocque	1 5	20	30	......	0 5 0
193	½ 143	M. George Thibeault	1 5	20	30	......	0 5 0
194	144	[illegible]	3	20	60	......	0 5 0
195	145	[illegible]enette	3	20	60	......	0 15 0

No. de référence	No. du Terrier	Noms des censitaires	Front	Profondeur	Superficie	Valeur (£ s. d.)	Rente £	s.	d.	Remarque
		Concession de la Côte Dalhousie, est.—(Suite.)								
196	146	Joseph Lauene............	3......	20......	60......	......	1	5	0	
197	147	Melchior Prévost..........	3......	20......	60......	......	0	15	0	
198	148	Louis Mathieu............	1 5...	20......	30......	......	0	4	2	
199	"	J. Bte. Prévost...........	1 5...	20......	30......	......	0	4	2	
200	"	Laurent Longpré..........	3......	5......	15......	......	0	2	1	
201	"	René Huot...............	3......	5......	15......	......	0	2	1	
202	149	J. Bte. Dupras...........	3......	20......	60......	......	0	8	1	
203	"	Laurent Longpré..........	3......	5......	15......	......	0	2	1	
204	"	René Huot...............	3......	5......	15......	......	0	2	1	
205	"	André B. Lavallée.........	3......	5......	15......	......	0	2	1	
206	150	P. Villotte dit Latour.......	3......	20......	60......	......	0	15	0	
		Côte Dalhousie, ouest.								
207	151	Remy Trottier.............	9 7 15	17 2 11	168 87 39	......	0	15	0	
208	152	Antoine Desjardins.........	3......	20......	60......	......	0	12	6	
209	153	François Aubain, fils........	3......	20......	60......	......	0	15	0	
210	154	François Aubain, père.......	3......	20......	60......	......	0	15	0	
211	155	Télesphore [illegible].........	3......	20......	60......	......	0	15	0	
212	½156	Moïse Nadon..............	1 5...	20......	30......	......	0	7	6	
213	½156	François Lanceque..........	1 5...	20......	30......	......	0	7	6	
214	157	Jean M. Vannier...........	3......	20......	60......	......	0	12	6	
215	158	Maxime Labelle............	3......	20......	60......	......	0	13	1	
216	159	Alexis Ouellet............	3......	20......	60......	......	0	15	0	
217	1[illegible]	[illegible]loire Piché............	3......	20......	60......	......	0	12	6	
218	161	Félix Nadon..............	3......	20......	60......	......	0	10	0	
219	162	Michel Beauchamp.........			59......	......	0	15	0	
		Rivière à Gagnon, sud-est.								
220	163	J. Bte. Charron, père........			74 86...	......	0	18	8	
221	164	Sévère Campeau...........			71......	......	0	15	0	
222	165	J. Bte. Charron, père........			74......	......	0	15	0	
223	166	Nestor Foucault...........	3......	20......	60......	......	1	2	6	
224	167	Joseph Morand............	2 5...	25......	62 50...	......	0	15	0	
225	168	Joseph Craisher...........	2 5...	25......	62 50...	......	0	15	0	
226	169	Joseph Aubain, père........	2......	30......	60......	......	0	13	7½	
227	170	J. Bte. Craisher,...........	3......	30......	90......	......	0	17	6	

No. de référence.	No. du Terrier.	NOMS DES CENSITAIRES.	ÉTENDUE DE LA CONCESSION OU DU TERRAIN POSSÉDÉ. FRONT. Arpents.	Perches.	Pieds.	PROFONDEUR. Arpents.	Perches.	Pieds.	SUPERFICIE. Arpents.	Perches.	Pieds.	Emplacements ou Lots à bâtir, ou pour d'autres fins que pour des fins agricoles. VALEUR. £ s. d.	Montant de la Rente Constituée à être payée par le Censitaire. £ s. d.	Observations.
		Concession de la Rivière à Gagnon, sud-est.—(Suite.)												
228	171	Karan Walsh	2	5		30			75				0 10 0	
229	172	Do.	2	5		30			75				0 10 0	
230	173	Louis Crispin							69				0 9 3	
231	174	Do.	2	5	9	28	2		71	93			0 10 0	
232	175	Joseph Lanthier							71	50			0 15 0	
233	176	J. B. Trottier							57	50			0 11 6	
234	"	Joseph Lanthier							17	50			0 3 6	
235	177	Louis Pilon	2	6		26			68				0 12 6	
236	178	Moise Massé	2	5		27	3	6	68	33	108		0 12 6	
237	179	Louis Pilon	2			30			60				0 10 0	
238	180	Amable Dubé	2			30	3	6	60	66	216		0 10 0	
239	181	Olivier Walsh	2			30			60				0 12 6	
240	182	André Béicque	2	5		20			50				0 12 6	
		Rivière à Gagnon, nord-ouest.												
241	183	Edouard Massé							67				0 15 11½	
242	A 183	Paschal Penon							55	6			0 13 1½	
243	"	Veuve Michel Barbarie							6				0 1 5½	
244	184	J. Bte. Richer	3			17	5		52	50			0 10 0	
245	185	Louis Monette	3			10			30				0 3 5½	
246	"	Do.	2			13			26				0 2 11½	
247	186	Elie Sigouin	4			20			80				0 9 2	
248	A 186	Do.	2			12			24				0 2 9	
249	187, 188	Michel Prudhomme	5			22			110				1 15 0	
250	189	J. Bte. Brunet	3			20			60				0 10 0	
251	190	Edouard Massé	3			20			60				0 10 0	
252	191	Toussaint Benêche	2	6		20			52				0 10 0	
253	192	Isidore Massy	2	5		20			50				0 10 0	
254	193	Edouard Massy	2	5		20			50				0 12 6	
255	194	Isidore Massy	2	6		20			52				0 10 0	
256	195	Michel Mullins	3			20			60				0 15 0	
257	196	Timothy Collins	2			20			40				0 7 6	
258	197	Frs. Deschatelets	2	9	9	20			59				0 10 0	
259	198	J. Bte. Lécuier	2	2	9	20			45				0 10 0	
260	199	Benjamin Brisebois, père	3			20			60				0 15 0	
261	200	Marcel Caillé	4			20			80				0 15 0	

No. de référence.	No. du Terrier.	NOMS DES CENSITAIRES.	ÉTENDUE DE LA CONCESSION OU DU TERRAIN POSSÉDÉ. FRONT. Arpents	Perches	Pieds.	PROFONDEUR. Arpents.	Perches.	Pieds.	SUPERFICIE. Arpents.	Perches.	Pieds.	Emplacements ou Lots à bâtir, ou pour d'autres fins que pour des fins agricoles. VALEUR £ s. d.	Montant de la Rente Constituée à être payée par le Censitaire. £ s. d.	Voyez référence au plan.
		Concession de la Rivière à Gagnon, nord-ouest.—(Suite.)												
262	201	François Deschatelets	2	1	8	20			42	88	288		0 7 6	
263	202	Jean Bte. Morand	4			20			80				0 15 0	
		Côte St. Joseph, est.												
264	203	John Murphy							122	50			1 5 6	
265	½204	John McGarr							120				1 0 0	
	½ "	James McGarr												
266	205	Timothy Cronon							78	71			0 16 3	
267	206	Mathieu Cronon							138	33			1 8 9½	
268	208	Joseph Légaré							58				0 12 1	
		Côte St. Joseph, ouest.												
269	217	Francis Manahan							91	80			0 9 9½	
270	½218	Michael Williams	2			24			48				0 10 0	
271	½218	Thomas Williams	2			24			48				0 10 0	
272	219	Do.	4			24			96				1 0 0	
273	220	James Williams							78				0 16 3	
274	221	Edward White							86	80			0 18 1	
275	222	Do.							92	80			0 19 4	
276	223	Joseph Massy							84	80			0 8 10	
277	224	Do.							47	40			0 4 11¼	
278	"	Augustin Berthiaume							47	40			0 9 10½	
279	½225	Joseph Lafleur							47	40			0 9 10½	
280	½225	Benjamin Brisebois							47	40			0 9 10½	
281	226	James Conroy							214				1 2 3½	
	½227	Do.												
	½227	Do.												
	228	Do.												
282	229	Marguerite Conroy							121	8			0 12 7½	
		Côte St. Eustache, ouest.												
283	231	Thomas Woods							45				0 3 11½	
284	232	Edward Elliott	3			28			84				0 17 5	
285	233	Do.	3			28			84				0 17 5	
286	234	Thomas Strong							77	76			0 8 1½	
287	235	William Stuart							77	70			0 8 1½	
288	236	Do.							70	70			0 7 4	

No. de référence.	No. du Terrier.	NOMS DES CENSITAIRES.	ÉTENDUE DE LA CONCESSION OU DU TERRAIN POSSÉDÉ. FRONT. Arpents.	Perches.	Pieds.	PROFONDEUR. Arpents.	Perches.	Pieds.	SUPERFICIE. Arpents.	Perches.	Pieds.	Emplacements ou Lots à bâtir, ou pour d'autres fins que pour des fins agricoles. VALEUR. £ s. d.	Montant de la Rente Constituée à être payée par le Censitaire. £ s. d.	Voyez référence au liste.
		Concession de la Côte St. Eustache, ouest.—(Suite.)												
289	237	Richard Bows							71	75			0 7 6½	
290	238	Do.							83	75			0 8 9½	
291	239	Ann Moor, Veuve McCraig							83	70			0 8 8½	
292	240	Do.							83	70			0 8 8½	
293	241	Do.							83	70			0 8 8½	
294	"	James Noble							78	70			0 8 2¼	
295	242	John Phelan							62	75			0 6 6¼	
296	243	Do.							83	75			0 8 8¾	
297	244	Michael Healy							83	75			0 8 9½	
298	245	Do.							83	75			0 8 9½	
299	246	———							83	75			0 8 9½	
300	247	Veuve Félix Murphy							83	75			0 8 9½	
301	248	Félix Kennedy							83	75			0 8 8¾	
302	249	James Kennedy							83	75			0 8 8¾	
303	250	Do.							83	75			0 8 8¾	
		Côte St. Eustache, est.												
304	251	John Kennedy							83	75			0 8 4½	
305	252	Michael McDermot							80				0 8 4	
306	253	Do.							80				0 8 4	
307	254	Do.							69	50			0 7 3½	
308	255	Do.							69	50			0 7 3½	
309	256	Andrew Craig							46				0 4 9½	
310	257	Do.							46				0 4 9½	
311	258	Richard McMullin							83	75			0 8 9½	
312	259	Thomas Craig	3			28			84				0 8 9	
313	260	William Craig	3			28			84				0 8 9	
314	261	Do.	3			28			84				0 8 9	
315	262	James Johnston	3			28			84				0 8 9	
316	263	Do.	3			28			84				0 8 9	
317	264	Richard McMullin							76				0 7 2¾	
318	265	Do.	3			28			84				0 8 0	
319	266	John Phelan	3			28			84				0 8 9	
320	267	Richard McMullin	3			28			84				0 17 5	
321	268	John Kennedy	3			28			84				0 8 9½	
322	239.70	James Conroy	3			28			84				0 17 5	

No. de référence.	No. du Terrier.	NOMS DES CENSITAIRES.	ÉTENDUE DE LA CONCESSION OU DU TERRAIN POSSÉDÉ. FRONT. Arpents.	Perches.	Pieds.	PROFONDEUR. Arpents.	Perches.	Pieds.	SUPERFICIE. Arpents.	Perches.	Pieds.	Emplacements ou Lots à bâtir, ou pour d'autres fins que pour des fins agricoles. VALEUR. £ s. d.	Montant de la Rente Constituée à être payée par le Censitaire. £ s. d.	Voyez référence au fins.
		Concession de la Nouvelle Côte Ste. Marguerite.												
323	271	John Hodge							93				0 9 8¼	
324	272	Do.							93				0 9 8¼	
325	273	Mathieu Elder							105				0 10 11¼	
326	274	Do.							105				0 10 11¼	
327	275	Thomas Elder							105				0 10 11¼	
328	276	John Morrow							105				0 10 11¼	
329	277	Do.							105				0 10 11¼	
330	278	John Coyle							85				0 8 10¼	
331	279	William Dawson							105				1 1 10½	
332	280	Do.							80				0 8 4	
333	281	Joseph Dawson							52				0 5 5	
334		Michael Ryan							82				0 17 1	
335		Do.							82				0 8 6½	
336	284	Do.							82				0 17 1	
337	285	James Woods							82				0 8 6½	
338	286	Alexander Hivel							82				0 17 1	
339	287	Samuel Dawson							66				0 6 10½	
340	288	Solomon Pollock							90				0 9 4½	
341	289	Edward Beatty							62				0 6 5½	
342	290	Do.							62				0 6 5½	
343	291	James Hammond							62				0 6 5½	
344	292	Do.							98	35			0 10 3	
345	293	Henry Hammond							98	35			0 10 3	
346	294	Do.							90				0 9 4½	
347	295	Robert Karr							90				0 9 4½	
348	296	John & James Day							105				0 10 11¼	
349	297	Do.							108				0 11 3	
350	298	Alexander Kilpatrick							108				0 11 3	
351	299	John Kilpatrick							100				0 10 5	
352	300	William Boyd							100				0 10 5	
353	"	John Kilpatrick							130				0 13 6½	
354	301	David Hammond							54				0 11 3	
355	302	Do.							106				0 11 0½	
356	303	John Karr							108				0 11 3	
357	304	Do.							108				1 2 6	

No. de référence.	No. du Terrier.	NOMS DES CENSITAIRES.	ÉTENDUE DE LA CONCESSION OU DU TERRAIN POSSÉDÉ. FRONT. Arpents.	Perches.	Pieds.	PROFONDEUR. Arpents.	Perches.	Pieds.	SUPERFICIE. Arpents.	Perches.	Pieds.	Emplacements ou Lots à bâtir, ou pour d'autres fins que pour des fins agricoles. VALEUR. £ s. d.	Montant de la Rente Constituée à être payée par le Censitaire. £ s. d.	Vuyez paiement
		Concession de la Nouvelle Côte Ste. Marguerite.—(Suite.)												
358	305	Alexander Hyrel							108				1 2 6	
359	306	Andrew Elliott							108				0 11 3	
360	307	Do.							108				0 11 3	
		Côte Ste. Angélique, nord-est.												
361	311	Henry Maxwell							98	17			0 10 2½	
362	312	John Maxwell							98	17			0 10 2½	
363	313	Do.							98	17			0 10 2½	
364	314	John Taylor							98	17			0 10 2½	
365	315	Thomas Taylor							98	17			0 10 2½	
366	316	Do.							98	17			0 10 2½	
367	317	James et John Maxwell							96				0 10 0	
368	318	Do.							96				0 10 0	
369	319	Samuel Moor							98	17			0 10 2¾	
370	320	Do.							98	17			0 10 2½	
371	321	Thomas Ryan							98	17			0 10 2½	
372	322	Do.							98	17			0 10 2¾	
373	323	Frederic Rodgers							98	17			0 10 2½	
374	324	James Rodgers							98	17			0 10 2½	
375	325	John Pollock							82	17			0 8 6¾	
376	326	Andrew Elliott							98	17			1 0 5½	
377	327	Do.							74	17			0 15 5½	
378	328	Do.							98	17			1 0 5½	
379	329	Richard McCormick							90	17			0 9 4¾	
380	330	Do.							90	17			0 9 4¾	
381	331	James Hill							96				0 10 0	
382	332	Robert Pollock							96				0 10 0	
383	333	James Hammond, père							98	17			1 0 5½	
384	334	Do.							98	17			0 10 2¾	
385	335	Do.							98	17			0 10 2¾	
386	336	John Hammond							68	17			0 7 1¾	
387	337	Do.							68	17			0 7 1¾	
388	338	William Hammond							82	17			0 8 6¾	
389	339	James Elliott, fils							98	17			0 10 2½	
390	340	Do.							98	17			0 10 2¾	
391	341	William Elliott							96				0 10 0	

No. de référence.	No. du Terrier.	NOMS DES CENSITAIRES.	ÉTENDUE DE LA CONCESSION OU DU TERRAIN POSSÉDÉ. FRONT. Arpents.	Perches.	Pieds.	PROFONDEUR. Arpents.	Perches.	Pieds.	SUPERFICIE. Arpents.	Perches.	Pieds.	Emplacements ou Lots à bâtir, ou pour d'autres fins que pour des fins agricoles. VALEUR. £ s. d.	Montant de la Rente Constituée à être payée par le Censitaire. £ s. d.	Voyez référence au bas.
		Concession de la Côte Ste. Angélique, nord-est.— (Suite.)												
392	342	William Elliott							98	17	...	.....	0 10 $2\frac{3}{4}$	
393	343	John Credars							98	17	...	.....	0 10 $2\frac{3}{4}$	
394	345	John Chapman							83	17	...	.....	0 8 8	
395	347	Joseph Thompson							98	17	...	.....	1 0 $5\frac{1}{2}$	
396	348	John Riddle							98	17	...	.....	1 0 $5\frac{1}{2}$	
397	349	Thomas McCullouch							83	17	...	.....	0 8 8	
398	350	Do.							83	17	...	.....	0 8 8	
399	351	William Good							98	17	...	.....	0 10 $2\frac{3}{4}$	
		Côte Ste. Angélique, sud-ouest.												
400	352-353	Thomas Woods							196	34	...	.....	1 0 5	
401	354	John Phelan							98	17	...	.....	0 10 5	
402	355	Gilbert Gorrie							98	17	...	.....	0 10 $2\frac{1}{2}$	
403	356	James Pollock							98	17	...	.....	0 10 $2\frac{1}{2}$	
404	357	John Taylor							73	17	...	.....	0 7 $7\frac{1}{4}$	
405	358	Samuel Moor							98	17	...	.....	0 10 $2\frac{3}{4}$	
406	359	Margaret Hammond, veuve John MacGahy							98	17	...	.....	0 10 $2\frac{1}{2}$	
407	360	Do. do.							98	17	...	.....	0 10 $2\frac{1}{2}$	
408	361	Samuel Moor							49	8	9	.....	0 5 $1\frac{1}{4}$	
409	"	James Morrow							37	8	9	.....	0 3 $10\frac{1}{4}$	
410	362	Samuel Moor							49	8	9	.....	0 5 $1\frac{1}{4}$	
411	"	James Morrow							49	8	9	.....	0 5 $1\frac{1}{4}$	
412	363	Samuel Moor							49	8	9	.....	0 5 $1\frac{1}{4}$	
413	"	James Morrow							49	8	9	.....	0 5 $1\frac{1}{4}$	
414	364	John Pollock, fils de Jorad							80	17	...	.....	0 8 $4\frac{1}{4}$	
415	365	Do.							80	17	...	.....	0 8 $4\frac{1}{4}$	
416	366	Solomon Pollock, fils de Chs.							83	17	...	.....	0 8 8	
417	367	John Pollock							98	17	...	.....	0 10 $2\frac{3}{4}$	
418	368	Red John Pollock							68	...	...	.....	0 7 $1\frac{1}{4}$	
419	369	Sarah Walker, veuve —— Patterson							74	...	...	.....	0 7 $8\frac{3}{4}$	
420	370	Do.							98	17	...	.....	0 10 $2\frac{3}{4}$	
421	371	William Riddle, senior							49	8	9	.....	0 5 $1\frac{1}{4}$	
422	"	Henry Riddle, junior							40	...	...	.....	0 4 2	
423	372	William Riddle senior							49	8	9	.....	0 5 $1\frac{1}{4}$	

No. de référence.	No. du Terrier.	NOMS DES CENSITAIRES.	ÉTENDUE DE LA CONCESSION OU DU TERRAIN POSSÉDÉ. FRONT. Arpents.	Perches.	Pieds.	PROFONDEUR. Arpents.	Perches.	Pieds.	SUPERFICIE. Arpents.	Perches	Pieds.	Emplacements ou Lots à bâtir, ou pour d'autres fins que pour des fins agricoles. VALEUR. £ s. d.	Montant de la Rente Constituée à être payée par le Censitaire. £ s. d.	Voyez référence au bas.
		Concession de la Côte Ste. Angélique, sud-ouest.— (Suite.)												
424	372	Henry Riddle, junior	...	...	...	...	...	...	16	8	9	.....	0 1 8	
425	373	William Hughes	...	...	...	...	...	...	73	17	...	.....	0 7 7½	
426	374	Do.	...	...	...	...	...	...	73	17	...	.....	0 7 7½	
427	375	William Riddle, (veuve)	...	...	...	...	...	...	49	8	9	.....	0 5 1¼	
428	376	John Chapman	...	...	...	...	...	...	68	...	...	.....	0 7 1¼	
429	378	John Chapman ou Hugh Riddle	...	...	...	...	...	...	83	...	...	.....	0 8 8	
430	379	William Good	...	...	...	...	...	...	49	8	9	.....	0 5 1¼	
431	"	Hugh Riddle	...	...	...	...	...	...	49	8	9	.....	0 10 2½	
432	380	Joseph MacRiff	...	...	...	...	...	...	98	17	...	.....	0 10 2½	
433	381	Do.	...	...	...	...	...	...	98	17	...	.....	0 10 2½	
434	382	James Riddle	...	...	...	...	...	...	98	17	...	.....	0 10 2¼	
435	383	William Ford	...	...	...	...	...	...	81	17	...	.....	0 8 5¼	
436	384	Do.	...	...	...	...	...	...	98	17	...	.....	0 10 2½	
437	385	William Wilson Sims	...	...	...	...	...	...	98	17	...	.....	0 10 2½	
438	386	James Chambers	...	...	...	...	...	...	73	17	...	.....	0 7 7½	
439	387	Do.	...	...	...	...	...	...	73	17	...	.....	0 7 7½	
440	388	John Riddle	...	...	...	...	...	...	40	...	...	.....	0 4 2	
441	389	Do.	...	...	...	...	...	...	58	...	...	.....	0 6 0¼	
442	390	Robert Credars	...	...	...	...	...	...	98	17	...	.....	1 0 5	
443	391	Do.	...	...	...	...	...	...	98	17	...	.....	1 0 5	
444	392	Edward MacRiff	...	...	...	...	...	...	98	17	...	.....	1 0 5	
445	393	James Stevenson	...	...	...	...	...	...	98	17	...	.....	1 0 5	
446	394	Robert MacKnight	...	...	...	...	...	...	150	...	...	.....	1 11 3	
												£1901 0 0	£245 15 2¾	

PROVINCE DU CANADA,
BAS CANADA.

Je, soussigné, NORBERT DUMAS, un des Commissaires en vertu de l'Acte Seigneurial de 1854, certifie avoir fait, conformément à la loi, le présent Cadastre de la partie de la Seigneurie des Mille-Isles sus-nommée. Et maintenant, en procédant à clore, comme je clos finalement, par les présentes, le dit Cadastre, je fixe la valeur totale des divers droits et biens lucratifs de la dite Seigneurie aux sommes suivantes, viz :

	$	cts.
1o. Valeur des cens et rentes	16384	00
2o. Valeur des lods et ventes :		
Pour la classe des fonds agricoles	5892	08
Pour la classe des emplacements	219	29
3o. Valeur du tiers des seigneurs dans le moulin banal de St. Jérôme	466	66½
4o. Valeur du domaine seigneurial	240	00
	$23202	03½

Les seigneurs n'ont droit à aucune autre indemnité, et il n'y a aucuns autres droits ni biens lucratifs à estimer dans cette dite seigneurie, outre ceux qui apparaissent et qui sont énumérés ci-dessus.

De sorte que la valeur totale de la dite Seigneurie se trouve être de la somme de vingt-trois mille deux cent deux piastres et trois centins et demi, à laquelle somme je la fixe.

Daté à Montréal, le 1er Février, 1860.

NORBERT DUMAS,
Commissaire.

PROVINCE DU CANADA,
BAS CANADA,
District de Montréal.

Dans la cour pour la Révision des Cadastres faits en vertu de l'Acte Seigneurial de 1854 et ses amendements.

Mercredi, le Vingt-neuvième jour de Mai, mil huit cent soixante-et-un

PRÉSENTS :

H. JUDAH,
S. LELIÈVRE,
C. DELAGRAVE,
Ecuyers, Commissaires-Réviseurs.

D'après le jugement de cette cour, rendu ce jour, le présent Cadastre est corrigé, reformé et amendé ainsi qu'il suit, savoir :

1o. Les Cens et Rentes de ceux des fonds, inscrits au dit Cadastre, qui se trouvent désignés dans le tableau suivant, ont été amendés, corrigés et rectifiés par le jugement de la dite cour, et sont établis et fixés en conséquence, par le dit jugement aux taux et montants portés au dit tableau, pour chacun des dits fonds, ainsi qu'il suit, viz :

TABLEAU des fonds, inscrits au présent Cadastre, dont les Cens et Rentes ont été amendés, corrigés et rectifiés par la Cour de Révision et auquel il est référé ci-dessus.

No. de référence.	NOMS DES CENSITAIRES.	Montant de la rente constituée à être payée par le censitaire. £	s.	d.
	Côte St. Joseph, Ouest.			
269	Francis Manahan	0	19	5½
276	Joseph Massy	0	17	7½
277	Do.	0	9	10½
281	James Conroy	2	17	8½
282	Marguerite Conroy	0	12	1
	Côte St. Eustache, Ouest.			
294	James Noble	0	16	4½
300	Veuve Félix Murphy	0	17	5
	Côte St. Eustache, Est.			
305	Michael McDermot	0	16	8
306	Do.	0	16	8
307	Do.	0	14	6
308	Do.	0	14	6
309	Andrew Craig	0	15	7
310	Do.	0	14	4
312	Thomas Craig	0	17	5½
313	William Craig	0	17	5½
314	Do.	0	17	5½
315	James Johnston	0	17	5½
316	Do.	0	17	5½
317	Richard McMullen	0	17	5½
318	Do.	0	17	5½
319	John Phelan	0	17	5½
	Côte Ste. Marguerite Nouvelle.			
323	John Hodge	0	19	4½
324	Do.	0	19	4½
325	Mathieu Elder	1	1	10½
326	Do.	1	1	10½
327	Thomas Elder	1	1	10½
328	John Morrow	1	1	10½
329	Do.	0	17	8½
331	William Dawson	0	16	8

No. de référence.	NOMS DES CENSITAIRES.	Montant de la rente constituée à être payée par le censitaire. £	s.	d.
	Côte Ste. Marguerite Nouvelle. (Suite.)			
332	William Dawson	0	17	1
334	Michael Ryan	0	17	1
336	Do.	0	17	1
338	Alexander Hivel	1	0	0
339	Samuel Dawson	0	18	9
340	Solomon Pollock	1	1	10½
341	Edward Beatty	1	1	10½
342	Do.	1	1	10½
347	Robert Kerr	1	1	10½
348	John et James Day	1	2	6
349	Do.	1	3	1½
350	Alexander Kilpatrick	1	0	10
351	John Kilpatrick	1	7	1
352	William Boyd	1	2	1
354	David Hammond	1	2	6
355	Do.	1	2	6
359	Andrew Elliott	1	2	6
360	Do.	1	2	6
	Côte Ste. Angélique, Nord-Est.			
364	John Taylor	1	0	5½
365	Thomas Taylor	1	0	5½
366	Do.	1	0	5½
369	Samuel Moor	1	0	5½
370	Do.	1	0	5½
371	Thomas Ryan	1	0	5½
372	Do.	1	0	5½
373	Frederick Rodgers	1	0	5½
374	James Rodgers	1	0	5½
375	John Pollock	1	0	5½
379	Richard McCormick	1	0	5½
380	Do.	1	0	5½
382	Robert Pollock	1	0	0
384	James Hammond, père	1	0	5½
385	Do.	1	0	5½
386	John Hammond	1	0	5½
387	Do.	1	0	5½

TABLEAU des fonds, inscrits au présent Cadastre, etc.—(Suite.)

No. de référence.	NOMS DES CENSITAIRES.	Montant de la rente constituée à être payée par le censitaire. £ s. d.
	Côte Ste. Angélique, Nord-Est. (Suite.)	
388	William Hammond	1 0 5½
389	James Elliott, fils	1 0 5½
390	Do.	1 0 5½
392	William Elliott	1 0 5½
393	John Credars	1 0 5½
394	John Chapman	1 0 5½
397	Thomas McCulloch	1 0 5½
398	Do.	1 0 5½
399	William Good	1 0 5½
	Côte Ste. Angélique, Sud-Ouest.	
401	John Phelan	1 0 5½
403	James Pollock	1 0 5½
404	John Taylor	1 0 5½
405	Samuel Moor	1 0 5½
406	Margaret Hammond, veuve John MacGahy	1 0 5½
407	Do.	1 0 5½
408 et 409	Samuel Moor et James Morrow	1 0 5½
410	Samuel Moor	0 10 2¾
411	James Morrow	0 10 2¾
412	Samuel Moor	0 10 2¾
413	James Morrow	0 10 2¾
414	John Pollock, fils de Jorad	1 0 5½
415	Do.	1 0 5½
416	Solomon Pollock, fils de Chs.	1 0 5½
417	John Pollock	1 0 5½
418	Red John Pollock	0 18 4½
419	Sarah Walker, veuve Paterson.	1 0 5½
420	Do.	1 0 5½
421	William Riddle, Senior, et	
422	Henry Riddle	1 0 5½
423 et 424	William Riddle, Senior et Henry Riddle, Junior	1 0 5½
425	William Hughes	1 0 5½
426	Do.	1 0 5½
427	Veuve William Riddle	1 0 5½
428	John Chapman	1 0 5½
429	Hugh Riddle	1 0 5½
430	William Good	0 10 2¾
432	Joseph McRiff	1 0 5½
433	Do.	1 0 5½
434	James Riddle	1 0 5½
435	William Ford	1 0 5½
436	Do.	0 16 11
438	James Chambers	1 0 5½
439	Do.	1 0 5½
440	John Riddle	1 0 5½
441	Do.	1 0 5½

2o. Une somme annuelle de trois cent quatre-vingt-trois piastres et quatre-vingt-onze centins est accordée aux Seigneurs de cette partie de Seigneurie, comme indemnité pour la perte leur résultant de l'abolition du droit de Lods et Ventes dans la susdite partie de Seigneurie, au lieu de la somme de trois cent soixante-et-six piastres et soixante-et-huit centins, accordée originairement aux dits Seigneurs, pour l'abolition du dit droit de Lods et Ventes, par le Commissaire chargé de la confection du dit Cadastre.

3o. Quant au surplus des matières et choses contenues dans le présent Cadastre, il est confirmé et maintenu tel que fait, fixé et établi par le Commissaire chargé de la confection d'icelui, et tel que le tout apparait actuellement au dit Cadastre.

Et en foi de tout ce que dessus nous avons signe,

H. JUDAH,
S. LELIÈVRE,
C. DELAGRAVE,

Commissaires-Réviseurs.

Province du Canada,
Bas Canada.

Je, soussigné, HENRY JUDAH, un des commissaires en vertu de l'Acte Seigneurial Refondu, ai fait, en triplicata et conformément à la loi, le présent Cadastre abrégé de la partie de l'augmentation de la Seigneurie des Mille-Isles possédée par les héritiers de Bellefeuille.

Les rentes constituées payables aux Seigneurs de cette partie de la dite seigneurie, par les censitaires d'icelle, et la valeur des droits casuels, pour l'abolition desquels une indemnité est accordée, par le Gouvernement de cette Province, aux dits Seigneurs, pour le rachat du droit de Lods et Ventes sont ceux qui apparaissent au présent Cadastre, tel qu'amendé et corrigé par le Jugement de la Cour de Révision

De plus les droits de la couronne, dans cette partie de la dite Seigneurie, consistent dans le droit de Quint, lequel droit de Quint est computé en formant une année commune sur le Quint accru dans le Bas Canada, pendant les vingt-cinq années immédiatement antérieures à la passation de l'Acte Seigneurial de 1854, et réparti sur la dite partie de la dite Seigneurie, en vertu des dispositions du dit acte, et se monte à la somme annuelle de vingt piastres et quarante-huit centins.—($20 48.)

Et en foi de tout ce que dessus, j'ai signé.

Montréal, 24 Janvier, 1862.

Commissaire sous l'Acte Seigneurial Refondu

No. 88.

CANADA, B. C.

Procédés sous l'Acte Seigneurial de 1854 et ses amendements.

CADASTRE ABRÉGÉ

DE LA

SEIGNEURIE DE MONDELET,

POSSÉDÉE PAR L'HONORABLE DOMINIQUE MONDELET.

Fait le 24 Janvier, 1861, par HENY. JUDAH, Ecuyer, Commissaire.

No. de référence.	No. du Terrier.	
1	1	I
2	2	A
3	3	C
4	4	A
5	5	M
6	6	Jo
7	7	A
8	8	H
9	9	
10	10	Jo
11		Lo
12	11	Je
13	12	Pi
14	13	An
15	14	Je
16	15	Ma
17	16	Ma
18	17	Ve
19	18	An
20	19	Jea
21	20	Ant
22	21	
23	22	Aug
24	23	Lou
25	24	Ama
26	25	Jean
27	26	Jose
28	27	Fra
29	28	Mic
30	29	Lou
31	30	Eloi
32	31	Ans
33	32	Tous
34	33	Anse
35	34	Grég

No. de référence.	No. du Terrier.	NOMS DES CENSITAIRES.	ETENDUE DE LA CONCESSION OU DU TERRAIN POSSÉDÉ. FRONT. Arpents	Perches	Pieds	PROFONDEUR. Arpents	Perches	Pieds	SUPERFICIE. Arpents	Perches	Pieds	Emplacements ou Lots à bâtir, ou sur d'autres cens que pour des lots agricoles. VALEUR.	Montant de la Rente Constituée à être payée par le Censitaire, tel qu'établi par la Cour de Révision.	Voyez référence au lim.
		Concession de la Branche Sud de la Rivière Yamaska.										£ s. d.	£ s. d.	
1	1	Philippe Chartier	2			30			60				0 12 0	
2	2	Antoine Duclos	2	2	0	30			67	50			0 11 11½	
3	3	O. Stimpson, (*commué*)												
4	4	Amable Champigny	2			30			60					
5	5	Mathias Gauthier	4			30			120				0 11 11½	
6	6	Joseph Messier	2			30			60				1 3 11	
7	7	Amable Champigny	2			30			60				0 11 11½	
8	8	Hypolite Desrochers	2			30			60				0 11 11½	
9	9	Do.	3			30			90				0 12 9	
10	10	Joseph Bistodeau	6						176				0 17 10¾	
11		Le Seigneur	2			30			60				1 15 9½	
12	11	Jean Bte. Tétro	3			30			90					
13	12	Pierre Gendreau	3			30			90				0 17 10¾	
14	13	Antoine Bélanger	3			30			90				0 17 10¾	
15	14	Jean Bte. Denonville	6			30			180				0 17 10¾	
16	15	Maurice Matton	1	5		30			45				1 15 9½	
17	16	Magloire Bélanger	1	5		30			45				0 8 11½	
18	17	Veuve Stanislas Lussier							58	50			0 8 11½	
19	18	Antoine Delorme	2			30			60				0 11 7¼	
20	19	Jean Bte. Tétro	2			30			60				0 11 11½	
21	20	Anthanase Boulet	1	5		30			45				0 11 11½	
22	21	Do.	1	5		30			45				0 8 11½	
23	22	Augustin Bardy	2			30			60				0 8 11½	
24	23	Louis Fréjeau	2			30			60				0 11 11½	
25	24	Amable Fontaine	2			30			60				0 11 11½	
26	25	Jean Bte. Chagnon	2			30			60				0 11 11½	
27	26	Joseph Boulet	3			30			90				0 17 11¼	
28	27	François Foisy	2						78				0 17 10¾	
29	28	Michel Foisy	2			30			60				0 15 6¾	
30	29	Louis Chagnon	2			30			60				0 11 11½	
31	30	Eloi Boulet							55	50			0 11 11½	
32	31	Anselme Ménard	1	5		30			45				0 11 11½	
33	32	Toussaint Chagnon	2			30			60				0 9 1	
34	33	Anselme Ménard	2			30			60				0 11 11½	
35	34	Grégoire Gingras	2			30			60				0 11 11½	

No. de référence.	No. du Terrier.	NOMS DES CENSITAIRES.	ÉTENDUE DE LA CONCESSION OU DU TERRAIN POSSÉDÉ. FRONT. Arpents.	Perches.	Pieds.	PROFONDEUR. Arpents.	Perches.	Pieds.	SUPERFICIE. Arpents.	Perches.	Pieds.	Emplacements ou Lots à bâtir, ou pour d'autres fins que pour des fins agricoles. VALEUR. £ s. d.	Montant de la Rente Constituée à être payée par le Censitaire, tel qu'établi par la Cour de Révision. £ s. d.	Voyez référence au bas.
		Concession de la Branche Sud de la Rivière Yamaska.— (Suite.)												
36	35	Veuve Prud. Valcour	2	3	...	30	...	...	69	...	...	.....	0 13 9	
37	36	Narcisse Blais	2	3	...	30	...	...	69	...	...	.....	0 13 9	
38	37	Do.	...	...	...	...	...	...	80	...	...	.....	1 4 10½	
39	38	Pierre Boulet	...	...	...	...	...	...	75	...	...	.....	0 15 3	
40	39	Michel Dauphinais	...	...	...	...	...	...	64	...	...	.....	0 12 9	
		Presqu'Isle.												
41	1	Louis Casavan	2	...	{	31	6	}	55	20	...	.....	0 10 3½	
					}	27	6	{						
42	"A	Paschal Casavan dit Ladébauche	2	...	...	2	...	...	{ 64	...	...	.....	0 12 9½	
43	2	Do.	2	...	...	30	...	...	}					
44	3	Pierre Gendron	2	...	{	32	...	}	64	30	...	.....	0 12 11	
					}	32	6	{						
45	4	Jean Bte. Decelles	2	...	...	30	...	...	60	...	...	.....	0 11 11½	
46	5	Paul Decelles	2	...	...	30	...	...	60	...	...	.....	0 11 11½	
47	6	Jean Bte. Decelles	2	...	...	30	...	...	60	...	...	.....	0 11 11½	
48	7	Michel Tétro	1	5	{	35	...	}	52	55	...	.....	0 10 6½	
					}	36	...	{						
49	8	Jean Bte. Belval	4	5	...	30	...	...	135	...	...	.....	1 6 10½	
50	9	François Daigle	4	5	...	30	...	...	135	...	...	.....	1 6 10½	
51	10	François Belval	1	5	...	30	...	...	45	...	...	.....	0 8 11½	
52	11	Jean Bte. Coiteux	...	...	...	...	...	...	52	8	...	.....	0 10 5½	
53	12	François Daigle	...	...	...	...	...	...	114	60	...	.....	1 3 8½	
54	13	Jean Bte. Gaucher dit Bourdalais	...	...	...	...	...	...	162	...	...	.....	2 4 2½	
55	14	Césaire Dufresne	...	...	...	...	...	...	157	...	...	.....	1 14 1½	
56	15	Trefflé Bellehumeur	3	...	...	30	...	...	90	...	...	.....	0 19 11	
57	16	André Marotte	3	...	...	30	...	...	90	...	...	.....	0 17 10¾	
58	17	Joseph Gaucher	...	...	...	...	...	...	116	60	...	.....	1 7 10	
59	18	Théophile Allard	...	...	...	...	...	...	97	50	...	.....	0 17 10¾	
60	19	Jean Bte. Forbes	2	...	...	30	...	...	60	...	...	.....	0 11 11½	
61	20	Francois Daigneau	1	...	...	22	...	...	22	...	...	.....	0 5 11¾	
62	21	Pierre Beaudry	2	...	...	30	...	...	60	...	...	.....	0 11 11½	
63	22	Etienne Chartier	2	...	...	32	5	...	65	...	...	.....	0 12 10½	
64	23	Pierre Houle	2	...	...	30	...	...	60	...	...	.....	0 11 11½	
65	24	Paul Diameau dit Beausoleil	2	...	...	30	...	...	60	...	...	.....	0 11 11½	

No. de référence.	No. du Terrier.	NOMS DES CENSITAIRES.	ÉTENDUE DE LA CONCESSION OU DU TERRAIN POSSÉDÉ. FRONT. Arpents.	Perches.	Pieds.	PROFONDEUR. Arpents.	Perches.	Pieds.	SUPERFICIE. Arpents.	Perches.	Pieds.	Emplacements ou Lots à bâtir, ou pour d'autres fins que pour des fins agricoles. VALEUR. £ s. d.	Montant de la Rente Constituée à être payée par le Censitaire, tel qu'établi par la Cour de Révision. £ s. d.	Voyez référence au bas.
		Concession de la Presqu'Isle.—(Suite.)												
66	25	Hypolite Archambault	3			30			91	50		.....	1 2 7	
						31								
67	26	Célestin Ravenel	2			30			60			.....	0 11 6¾	
68	27	Napoléon Normandin	2			30			60			.....	0 11 11½	
69	28	Charles Chaput	3			30			90			.....	0 17 10¾	
70	29	Charles Lefrançois dit Paradis.	4			15			60			.....	0 9 11¼	
71	29	Louis Langevin	4			15			60			.....	0 9 11¼	
72	30	Charles François Paradis	2			30			60			.....	0 11 11½	
73	31	Paul Leblanc	2			26			52			.....	0 11 11½	
74	32	Jean Bte. Drolet	2			26			52			.....	0 10 4½	
75	33	P. C. Phaneuf							40			.....	0 8 0	
76	" A	Jean Bte. Drolet	2			17			34			....	0 11 2	
77	34	Gerard Nagle							123			.....	1 4 6¼	
		Petit Rang L'Espérance.												
78	1	William Bradford							41	7		.....	0 11 7¾	
79	2	Paschal Dégré	2			15			30			.....	0 8 0	
80	3	Pierre Dégré	4			18			72			.....	1 0 3½	
81	4	Damase Fontaine	1			24			24			.....	0 7 5¼	
82	5	Antoine Tarte	2			24			48			.....	0 12 7¼	
83	6	François Catudal dit St. Jean	1	3		21	6		28	8		.....	0 7 3½	
84	7	Hubert Daigneau	1	4		21	5		28	70		.....	0 7 6¼	
85	8	Veuve Laurent Fréjeau	2	36		24			53			.....	0 14 1¾	
						21	5							
86	9	Narcisse Choinière dit Sabourin	2	3	6	27			63			.....	0 16 3	
87	10	Pierre Gaucher	2			27			53	80		.....	0 13 7½	
						30								
		Concession Sud du Rang L'Espérance.												
88	1	Joseph Lacroix	2			30			60			.....	0 15 11	
89	" A	Jacques Desautels		57			126					25 0 0	.....	
90	2	Joseph St. Onge	2			30			60			.....	0 15 11	
91	3	Jean Bte. Sené	2			30			60			.....	0 15 11	
92	4	Jean Bte. Bienvenu	2			30			60			.....	0 15 11	
93	5	Antoine Brodeur	2			30			60			.....	0 15 11	
94	6	Narcisse Choinière	2			30			60			.....	0 15 11	

No. de référence.	No. du Terrier.	NOMS DES CENSITAIRES.	ÉTENDUE DE LA CONCESSION OU DU TERRAIN POSSÉDÉ. FRONT. Arpents.	Perches.	Pds.	PROFONDEUR. Arpents.	Perches.	Pieds.	SUPERFICIE. Arpents.	Perches.	Pieds.	Emplacements ou Lots à bâtir, ou pour d'autres fins que pour des fins agricoles. VALEUR. £ s. d.	Montant de la Rente Constituée à être payée par le Censitaire, tel qu'établi par la Cour de Revision. £ s. d.	Voyez référence au bas.
		Concession Sud du Rang L'Espérance.—(Suite.)												
95	7	Timothé Adam	2			30			60				0 15 11	
96	8	Joseph Beauchemin	2			30			60				0 15 11	
97	9	Joseph Brodeur	2			30			60				0 15 11	
98	10	Jean Hamel	2			30			60				0 15 11	
99	11	Charles Demers	2			30			60				0 15 11	
100	12	Robert Robert	2			30			60				0 15 11	
101	13	Narcisse Boissy	2			30			60				0 15 11	
102	14	Elie Lemay	2			30			60				0 15 11	
103	15	Charles Dufresne	2			30			60				0 15 11	
104	16	Jean Bte. Touchette	2			30			60				0 15 11	
105	17	Joseph Bergeron	2			30			60				0 15 11	
106	18	Pierre Robert	2			30			60				0 15 11	
107	19	Pierre Sorette	2			30			60				0 15 11	
108	20	Charles Sorette	2			30			60				0 15 11	
109	21	Joseph Metté	2			30			60				0 15 11	
110	22	Michel Desautels	2			30			60				0 15 11	
111	23	Jean Bte. Bergeron	2			30			60				0 15 11	
112	24	Pierre Beaudry	2			30			60				0 15 11	
113	25	Louis Choinière	4			30			120				1 11 10	
114	26	Simon Vasseur							46				0 12 3	
115	27	François Messier	2			22	5		45				0 11 11½	
116	28	Jean Bte. Gaucher							15	50			0 10 6½	
117	29	Alexis Ouimet							18				0 5 4¼	
		Concession Nord du Rang L'Espérance.												
118	1	Joseph A. O. Tétro							60	20			0 18 5	
119	2	Michel Tétro											1 1 7½	
120	3	Pierre Euclide Roy	2			25	5		51				0 15 9¼	
121	4	Joseph A. O. Tétro	2			25			50				0 13 6	
122	5	Alexis Picher	2			27			54				0 14 4½	
123	6	Antoine Ledoux	2			27			54				0 12 6	
124	7	Dominique Desautels							45				0 11 11½	
125	8	Antoine Chagnon	2			30			60				0 15 11	
126	9	Michel Desautels	2			30			60				0 15 11	
127	10	Toussaint Beaudry	2			30			60				0 15 11	

No. de référence.	No. du Terrier.
128	11
129	12
130	13
131	14
132	15
133	16
134	17
135	18
136	19
137	20
138	21
139	22
140	1
141	2
142	3
143	4
144	5
145	6
146	7
147	" A
148	" B
149	8
150	9
151	10
152	" A
153	11
154	12
155	13
156	14
157	15
158	16
159	17

No. de référence.	No. du Terrier.	NOMS DES CENSITAIRES.	ÉTENDUE DE LA CONCESSION OU DU TERRAIN POSSÉDÉ. FRONT. Arpents.	Perches.	Pieds.	PROFONDEUR. Arpents.	Perches.	Pieds.	SUPERFICIE. Arpents.	Perches.	Pieds.	Emplacements ou Lots à bâtir, ou pour d'autres fins que pour des fins agricoles. VALEUR. £ s. d.	Montant de la Rente Constituée à être payée par le Censitaire, tel qu'établi par la Cour de Révision. £ s. d.	Voyez référence au bas.
		Concession Nord du Rang L'Espérance.—(Suite.)												
128	11	Pierre Robert	2			30			60				0 15 11	
129	12	Simon Vasseur	2			30			60				0 15 11	
130	13	Dominique Desautels	2			30			60				0 15 11	
131	14	Jean Bte. Bergeron	2			30			60				0 15 11	
132	15	Veuve Antoine Quintal	2			30			60				0 15 11	
133	16	Charles Desautels	2			30			60				0 15 11	
134	17	Abraham Perron	2			30			60				0 15 11	
135	18	Do.	2			30			60				0 15 11	
136	19	Alexis Ouimet	2			30			60				0 15 11	
137	20	Charles Dufresne, fils	2			30			60				0 15 11	
138	21	Jacques Desautels	2			30			60				0 15 11	
139	22	Jean Bte. Beaudry	2			30			60				0 15 11	
		Concession Est du Rang St. Ours.												
140	1	Alexis Plessis Belair et Pierre Meunier dit Lapierre	3			24			72				1 1 8	
141	2	Pierre Rinville	2			24			48				0 14 5	
142	3	Basile Gingras	2			24			48				0 14 5	
143	4	Prudent Beaudry	1			24			24				0 7 3	
144	5	Prudent Beaudry, fils	1			24			24				0 7 3	
145	6	Olivier Beaudry	3			24			72				1 1 7	
146	7	Raphaël Benoit	2			20			40				0 14 5	
147	" A	Jean Bte. Gauvin	1			4			4				0 1 0	
148	" B	François Masan	1			4			4				0 1 0	
149	8	Olivier Tétro	2			24			48				0 14 5	
150	9	Damase Nadeau	2			24			48				0 14 5	
151	10	Do.	2			24			48				0 14 5	
152	" A	Edouard Paquette	1			24			24				0 8 1	
153	11	Florentin Beaudry	2			24			48				0 14 4½	
154	12	Abraham Gingras	3			24			72				1 1 7	
155	13	Nazaire Nadeau	1			24			24				0 7 2½	
156	14	Do.	2			24			48				0 14 4½	
157	15	Pierre Ethier	3			24			72				1 1 9	
158	16	Prudent Beaudry	4			24			96				1 8 10	
159	17	David Robert	2			24			48				0 16 2¼	

No. de référence.	No. du Terrier.	NOMS DES CENSITAIRES.	ÉTENDUE DE LA CONCESSION OU DU TERRAIN POSSÉDÉ. FRONT. Arpents.	Perches.	Pieds.	PROFONDEUR. Arpents.	Perches.	Pieds.	SUPERFICIE. Arpents.	Perches.	Pieds.	Emplacements ou Lots à bâtir, ou pour d'autres fins que pour des fins agricoles. VALEUR. £ s. d.	Montant de la Rente Constituée à être payée par le Censitaire, tel qu'établi par la Cour de Revision. £ s. d.	Voyez référence
		Concession Est du Rang St. Ours.—(Suite.)												
160	18	Clovis Robert	2			21			42				0 14 5	
161	19	Jacques Dubreuil	2			24			48				0 14 5	
162	20	Joseph Valière	2			24			48				0 14 5	
163	21	Antoine Petit dit Beauchemin	1			24			24				0 7 2½	
164	22	Pierre, Eusèbe et Léon Chabot	2			24			48				0 14 4½	
165	23	Amable Chabot	2			24			48				0 15 3	
166	24	Charles Monat	2			21			48				0 14 5	
167	25	Joseph Morin	1			24			24				0 7 2½	
168	26	Job Choinière	2			24			48				0 14 5	
169	27	Marianne Gauvin	3			24			72				1 1 9	
170	28	Louis Barré	2			24			48				0 14 10	
171	29	Joseph Morin	2			24			48				0 14 5	
172	30	Marcel Pinsonnault	2			24			48				0 14 5	
173	31	Michel Roy	2	5		24			60				0 17 11½	
174	32	Jean Bte. Roy	2	5		24			60				0 17 11½	
175	33	Charles Roy	2			24			48				0 14 5	
176	34	André Monty	2			24			48				0 14 3	
177	35	Ignace Meunier	2			24			48				0 14 5	
178	36	Frs. Xav. Fecteau	2			24			48				0 14 5	
179	37	Moise Petit	3			24			72				1 1 8	
180	38	Antoine Hamel	2			24			48				0 14 5	
181	39	Charles Forand	2			24			48				0 14 5	
182	40	Joseph Letestu	2			24			48				0 14 5	
183	41	Pierre Larivée	2			24			48				0 14 5	
184	42	Isidore Lemonde	2			24			48				0 15 2	
185	43	Joseph Brouillet	2			24			48				0 14 5	
186	44	Eusèbe Chagnon	2	9		24			69	60			0 14 5	
187	45	Gabriel Noel	2		12	24			49	60			0 14 6	
188	46	Charles Monat	2			24			[illegible]				0 14 0	
		Concession Ouest du Rang St. Ours.												
189	1	Louis Girard	3			14			42				0 12 4	
190	" A	Pierre Chabot	3			16			48				0 12 7½	
191	2	Vve. Jean Bte. Baron	2			27			54				0 15 4	
192	" A	Jean Bte. Sacaillade	1			27			27				0 7 7½	

No. de référence.	No. du Terrier.
193	3
194	" A
195	4
196	5
197	6
198	7
199	8
200	9
201	10
202	11
203	12
204	13
205	14
206	15
207	16
208	17
209	18
210	19
211	20
212	21
213	22
214	23
215	24
216	25
217	26
218	27
219	28
220	" A
221	29
222	30
223	31
224	32
225	33
226	34
227	35

No. de référence.	No. du Terrier.	NOMS DES CENSITAIRES.	ÉTENDUE DE LA CONCESSION OU DU TERRAIN POSSÉDÉ. FRONT. Arpents.	Perches.	Pieds.	PROFONDEUR. Arpents.	Perches.	Pieds.	SUPERFICIE. Arpents.	Perches.	Pieds.	Emplacements ou Lots à bâtir, ou pour d'autres fins que pour des fins agricoles. VALEUR. £ s. d.	Montant de la Rente Constituée à être payée par le Censitaire, tel qu'établi par la Cour de Révision. £ s. d.	Voyez référence au bas.
		Concession Ouest du Rang St. Ours.—(Suite.)												
193	3	Bruno Brien, fils	2			27			54				0 16 5½	
194	" A	Do. père	1			27			27				0 7 8	
195	4	Pierre Ayette							10	45			0 17 9	
196	5	Paschal Lamoureux	1	5		26	9		40	35			0 11 6	
197	6	Jean Bte. Coderre	2			24			48				0 14 2½	
198	7	Vve. Olivier Martin	2			28			56				0 14 2½	
199	8	Olivier Beaudry	2			23	9	1	47	81			0 14 5	
200	9	Jean St. Pierre	3			24			72				1 1 1¼	
201	10	David Robert	3			22			66				1 0 9½	
202	11	Eusèbe Gingras	3			21			63				1 0 0	
203	12	Edouard Paquette	3			21			63				0 19 2	
204	13	Jacques Demers	3			21			63				0 19 2	
205	14	Abraham Gingras	3			21			63				1 0 2¾	
206	15	Charlotte Lussier	3						65	52			1 1 9	
207	16	Jean Bte. Bernard	3						69				1 1 7	
208	17	Isaïe Tétro	3			24			72				1 2 2½	
209	18	Félix Noiseux	2			24			48				0 15 1½	
210	19	Jean Bte. Gauvin				25			100				1 10 5½	
211	20	François Marsan	3						75	8			1 2 8¼	
212	21	Charles Gauvin	3						77	22			1 3 7½	
213	22	Antoine Gauvin	2			26	1	4	52	26	216		0 15 9	
214	23	François Bouteille	2			27			54				0 14 5	
215	24	Pierre Chabot	2			24			48				0 14 5	
216	25	François Fecteau	2			30			60				0 17 7	
217	26	Pierre Robert	2			30			60				0 17 7	
218	27	Jean Bte. Coderre	2			30			60				0 17 4	
219	28	Eusèbe Fontaine	2			30			60				0 17 4	
220	" A	Bernard Bernard	2			30			60				0 17 7	
221	29	Augustin Beauregard	4						108				1 12 10½	
222	30	Digné Catudal	2			27			54				0 16 10½	
223	31	Noël Sorette	2						53	18			0 16 [illegible]	
224	32	Charles Auclaire	2			26		12	52	13	108		0 16 9	
225	33	Charles Brodeur	2	5		30			75				1 0 4½	
226	34	Louis Brodeur	2	5		30			75				1 0 4½	
227	35	Onésime Messier	2			30			60				0 17 7	

No. de référence.	No. du Terrier	NOMS DES CENSITAIRES.	ÉTENDUE DE LA CONCESSION OU DU TERRAIN POSSÉDÉ. FRONT. Arpents.	Perches.	Pieds.	PROFONDEUR. Arpents.	Perches.	Pieds.	SUPERFICIE. Arpents.	Perches.	Pieds.	Emplacements ou Lots à bâtir, ou pour d'autres fins que pour des fins agricoles. VALEUR.	Montant de la Rente Constituée à être payée par le Censitaire, tel qu'établi par la Cour de Révision. £ s. d.	Voyez référence au Rôle.
		Concession Ouest du Rang St. Ours.—(Suite.)										£ s. d.	£ s. d.	
228	36	Alexis Brouillet	2	2	9	30			67	50			1 0 3½	261
229	37	Emélie Gaulin		7	9	30			22	50			0 6 6¾	262
230	38	Joseph Brouillet	2			30			60				1 0 5½	263
231	39	Jean Bte. Burette	2			29			58				0 16 2¼	264
		Concession ou Rang Elmire.												265
232	1	André Houle	2			21	5		43				0 13 1	266
233	2	John Wheelan	2			20			40				0 13 1	267
234	3,4	Louis Godreau	4			22			88				1 5 8¾	
235	5	Magloire Drolet	2			20			40				0 13 1	268
236	6	Prudent Beaudry	2			22			44				0 13 6	269
237	7,8	Cléophas Leblanc	4			21	5		86				1 6 0¼	270
238	9	Charles Lafontaine	2			21	5		43				0 13 7½	271
239	10	Guillaume Sené	3			22			66				1 0 3¾	272
240	11	Jean Bte. Sorette	2			22			44				0 13 2¼	273
241	12	Joseph Sené	4			22			88				1 6 0¼	274
242	13	Jean Bte. Sansouci	1			22			22				0 6 6¾	
243	14	Pierre Stebenne	1			22			22				0 6 9¼	
244	"	Jean Bte. Stebenne	1			22			22				0 6 9¼	
245	15	Amable Chabot	1			22			22				0 6 5½	275
246	16	Charles Bingle	2			22			44				0 13 1½	276
247	17,18	Joseph et Charles Bingle	3			22			66				0 19 8¼	277
248	19	Léandre Dufresne	3			22			66				0 19 8¼	278
249	20	Joseph Chicoine	4			22			88				1 6 2¾	279
250	21	Alexandre Lussier	2			22			44				0 13 2¾	280
251	22	Isidore Savaria	2			21	5		43				0 13 2¾	281
252	"	Basile Poudrette	1			22			22				0 6 7½	282
253	23	Antoine Courtemanche	3			22			66				0 19 7¼	283
254	24	Narcisse et William Bingle	3			22			66				0 19 7¼	284
255	25	Flavien et François Roireau	3			21			63				0 19 7¼	285
256	26	Godfroi Déranleau dit Chateauneuf	2			21			[illegible]				0 13 2¼	286
257	27	François Lus[illegible]	2			22			[illegible]					287
258	28	Eusèbe St. Pier[illegible]	2			21	[illegible]		[illegible]				0 13 3	288
259	29	Joseph Poudrette	1			21	5		21	50			0 13 0	289
260	30	Michel Godère dit Lacaillade	2			22			[illegible]				0 6 7	290
													0 13 0½	291

Emplacements ou Lots à bâtir, ou pour d'autres fins que pour des fins agricoles. VALEUR. £ s. d.	Montant de la Rente Constituée à être payée par le Censitaire, tel qu'établi par la Cour de Révision. £ s. d.	Voyez référence au bas.	No. de référence.	No. du Terrier.	NOMS DES CENSITAIRES.	ÉTENDUE DE LA CONCESSION OU DU TERRAIN POSSÉDÉ. FRONT. Arpents.	Perches.	Pieds.	PROFONDEUR. Arpents.	Perches.	Pieds.	SUPERFICIE. Arpents.	Perches.	Pieds.	Emplacements ou Lots à bâtir, ou pour d'autres fins que pour des fins agricoles. VALEUR. £ s. d.	Montant de la Rente Constituée à être payée par le Censitaire, tel qu'établi par la Cour de Révision. £ s. d.	Voyez référence au bas.
					Concession ou Rang Elmire.— (Suite.)												
.....	1 0 3½		261	31	Pierre Renaud dit Blanchard.	2			22	5		45			.....	0 13 4¼	
.....	0 6 6¾		262	32	Christophe Renaud.....	2			22			44			.....	0 13 4¾	
.....	1 0 5¼		263	33	Louis Ravenelle.....	2			22			44			.....	0 13 0½	
.....	0 16 2¾		264	34	Herménégilde Jacob.....	1	5		22			33			.....	0 10 10¼	
			265	35	Frs. Xav. Ledoux.....	1	7		21	5		36	60		.....	0 11 7½	
.....	0 13 1		266	36	Joseph Messier.....	2			22			44			.....	0 13 4¼	
.....	0 13 1		267	37	William Bradford.....	2			22			44			.....	0 12 7½	
.....	1 5 8¾				*Concession ou Rang Jackman.*												
.....	0 13 1		268	1	Louis Stebenne.....	2			18			36			.....	0 13 9½	
.....	0 13 6		269	2	Jacques Demers.....	1			15			15			.....	0 6 6¾	
.....	1 6 0¼		270	3	Humphrey Jackman.....							76			.....	1 2 5	
.....	0 13 7½		271	" A	Louis Stebenne.....							15			.....	0 5 3	
.....	1 0 3¾		272	4	Thomas Groom.....	4			18	2		72	80		.....	1 1 10¼	
.....	0 13 2¼		273	5	Samuel Jackman.....							73	50		.....	1 2 2¼	
.....	1 6 0¾		274	6	Sewel Fisk.....	6	5	{	5	5	}	117	35		.....	1 14 8¼	
.....	0 6 6¾							{	18		}						
.....	0 6 9¼				*Concession de La Barbue.*												
.....	0 6 9¾																
.....	0 6 5½		275	1	Jacques Benoit.....							55	30		.....	0 17 3¼	
.....	0 13 1½		276	2	François Ostilly.....	3			20			60			.....	0 18 5	
.....	0 19 8¼		277	3	Jean Bte. Boivin.....	3			20			60			.....	0 18 5	
.....	0 19 8¼		278	4	Jean Bte. Beauvais.....	3			20			60			.....	0 18 5	
.....	1 6 2¾		279	5	Joseph Piédalue dit Prairie..	3			20			60			.....	0 18 5	
.....	0 13 2¾		280	6	Alexis Roy.....	1			20			20			.....	0 6 0¼	
.....	0 13 2¾		281	7	Do.	2			20			40			.....	0 12 4¾	
.....	0 6 7½		282	8	Michel Massé.....	3			20			60			.....	0 18 5	
.....	0 19 7¼		283	9	Denis Grignon.....	2			20			40			.....	0 12 4¾	
.....	0 19 7¼		284	10	Louis Laplanche, fils.....	1			20			20			.....	0 6 2¼	
.....	0 19 7¼		285	11	Jean Robert.....	2			20			40			.....	0 12 4	
..	0 13 2¼		286	12	Pierre Hamel.....	2			20			40			.....	0 16 0	
..	0 13 3		287	13	Isaac Brouillet.....	2			10			20			.....	0 13 9½	
..	0 13 0		288	" A	Nazaire Archambeault.....	2			10			20			.....	0 8 0¾	
..	0 6 7		289	" B	Pierre Davenu Brouillet.....		5		2			1			.....	0 0 5¼	
..	0 13 0½		290	" C	Dominique Martin.....		5		2			1			.....	0 0 5¼	
			291	" D	Basile Chabot.....	2			1			2			.....	0 0 11	

No. de référence.	No. du Terrier.	NOMS DES CENSITAIRES.	ÉTENDUE DE LA CONCESSION OU DU TERRAIN POSSÉDÉ. FRONT. Arpents.	Perches.	Pieds.	PROFONDEUR. Arpents.	Perches.	Pieds.	SUPERFICIE. Arpents.	Perches.	Pieds.	Emplacements ou Lots à bâtir, ou pour d'autres fins que pour des fins agricoles. VALEUR. £ s. d.	Montant de la Rente Constituée à être payée par le Censitaire, tel qu'établi par la Cour de Révision. £ s. d.	Voyez référence au bas.
		Concession de La Barbue.— (Suite.)												
292	14	Joseph Benoit	3			20			60				0 18 5	
293	" B	Olivier Maurice								25				
294	" C	W. W. Chaffers								75				
295	15	Michel Massé	2			20			40				0 12 4¾	
	"	Les Commissaires d'Ecole												
296	16	Grégoire Poirier	4			15	5		62				0 19 3½	
297	17	Joseph Carreau	4			15	5		62				0 18 5	
298	18	Hyacinthe Foisy	3			20 21			61	50			0 18 8¾	
299	19	Marcel Sené, père et fils	2			21	1	9	42	30			0 16 8½	
300	20	Isidore Paquette	2			22			44				0 17 6	
301	21	Jean Bte. Banlier	2			22			44				0 17 6	
302	" A	Isidore Paquette	1			22			22				0 8 9	
303	22	Célestin Girard	2			22			44				0 17 6	
304	23	Emérante Bouchard	1	5		22	5		33	75			0 11 4½	
305	"	Joseph Stebenne							3				0 1 3¾	
306	"	Do.							2					
307	24	Jean Bte. Blanchard	1	5		22	5		33	75			0 11 4½	
308	25	Prudent Huot	4			23			92				1 12 2½	
309	26	Joseph Grenier	2			24			48				0 13 10¼	
310	27	Philippe Foisy	4 1			26 1	5		107				1 13 8½	
311	" B	Léon Foisy	2			25			50				0 16 11½	
312	28	Benjamin Gauthier	3			26	3		78	90			1 6 10¾	
313	29	Charles Dumas	3			20			60				0 15 4½	
314	30	Pierre Dumas	3			4			12				0 2 10½	
315	" A	Gabriel Courtemanche							4	50			0 1 4¼	
316	"	Pierre Dumas							15				0 6 6¾	
317	" B	Antoine Courtemanche							4	50			0 1 4¼	
318	" C	Hubert Robert	3	5		14			49				0 9 1¾	
319	"	David Girard	3	5		14			49				0 9 1¼	
320	31	Jean Bte. Tétro	2			9			18				0 9 6¾	
321	"	Joseph Tessier	2			10			20				0 9 7	
322	"	Antoine Caron	2			8			16				0 7 0	
323	32	Veuve François Morin	3	5		23			80	50			1 3 6¾	
324	" A	Gabriel Gosselin	2			25			50				0 14 0¼	

No. de référence.	No. du Terrier.	NOMS DES CENSITAIRES.	ÉTENDUE DE LA CONCESSION OU DU TERRAIN POSSÉDÉ. FRONT. Arpents	Perches	Pieds.	PROFONDEUR. Arpents.	Perches	Pieds.	SUPERFICIE. Arpents	Perches	Pieds.	Emplacements ou Lots n'étant pas, ou pour d'autres fins que pour des fins agricoles. VALEUR. £ s. d.	Montant de la Rente Constituée à être payée par le Censitaire, tel qu'établi par la Cour de Révision. £ s. d.	Voyez référence au bas.
		Concession de La Barbue.— (Suite.)												
325	33	Maurice Careau	2			11			28				0 10 6¼	
326	" A	Antoine Charon	2			7			14				0 7 4½	
327	34	Octave Huot	2			22			44				0 11 3	
328	35	François Dubour	2			19			38				0 16 9½	
329	36	Christophe Authier	3			19	7	9	59	25			0 18 3½	
330	37	Damase Larivée	1			22			22				0 6 6½	
331	38	Séraphin Daigle							22	75			0 7 5¾	
332	" A	Etienne Daigle							22	75			0 7 5¾	
333	39	W. U. Chaffers	2			22			44				0 15 4½	
	" A	Les Commissaires d'Ecole												
334	40	Joseph Vadenais	2			22	7		45	40			0 17 0	
335	41	Antoine Authier	2			22	7		45	40			0 15 4½	
336	42	Antoine Robert	2			21			42				0 12 9	
337	43	Hubert Authier	2			23	3		46	60			0 13 7½	
338	44	Christophe Authier	2			23 24	3		47	20			0 11 5	
339	45	Marcel Sené, fils	3			25	7	7	77	16	216		1 3 2½	
340	46	Jean Bte. Ducharme	4			25			100				1 9 9¾	
341	47	Joseph Careau	4			26			104				1 11 11	
342	48	Louis Tétro	2			26			52				0 16 0½	
343	49	Christophe Brodeur	2						2				0 0 10½	
344	" B	Paul Benoit	2			26			52				0 16 0½	
345	50, 51	Abraham Choinière	3			26			78				1 5 3½	
346	52	Louis Létourneau	3			26			78				1 3 11½	
347	53	François Brodeur	3			25 24	8		74	70			1 2 2½	
348	54	François Barière	3			23			69				1 0 11	
349	55	Bernard Brouillet	3			21			63				0 18 11¾	
350	56	Joseph Monty	3			20			60				0 18 1¼	
351	57	Jacques Monty	3	5		18 15	5 9	12 6	60	75			0 18 9¼	
352	58	Pierre Barré	2	3		15 14	9 6	6	35	40			0 11 10½	

No. de référence.	No. du Terrier.	NOMS DES CENSITAIRES.	ÉTENDUE DE LA CONCESSION OU DU TERRAIN POSSÉDÉ. FRONT. Arpents	Perches	Pieds.	PROFONDEUR. Arpents	Perches.	Pieds	SUPERFICIE. Arpents	Pc	Pieds.	Emplacements ou Lots à bâtir, ou pour d'autres fins que pour des fins agricoles. VALEUR. £ s. d.	Montant de la Rente Constituée à être payée par le Censitaire, tel qu'établi par la Cour de Revision. £ s. d.	Voyez référence au bas.
		Concession ou Vieux Rosdie.												
353	1	Joseph Ménard							13				0 5 3	
354	" A	Jean Bte. Ouellette	2	6		12			31	20			0 10 7	
355	" B	Jean Bte. Ouellette, fils	1	5		12			18				0 7 11½	
356	" C	Benjamin Moineau							6	50			0 3 6	
357	" D	André Martin							6				0 3 2¼	
358	2	Louis Godreau							18				0 7 11½	
359	3	François Ouellette							22				0 9 8½	
360	4	Joseph Godreau	2			12	5		25				0 10 1¾	
361	"	Damase Godreau							8				0 3 7	
362	"	Jean Bte. Courtemanche							4	50			0 2 4¾	
363	" A	Charles Bourbeau	2			14			28				0 12 4	
364	5	Pierre Gladu	4			16			64				1 8 1	
365	6	Exéat Bourbeau	2			18			36				0 14 1	
366	"	Antoine Ménard	2			18			36				0 14 1	
367	7	Louis Yon	2			20	5		41				0 18 1	
368	8	Pierre Adam	1	5		23			34	50			0 14 5¾	
369	9	Pierre Routelle	1	5		23			34	50			0 14 5¾	
370	10	Régis Godu	3			23	5		70	50			1 2 10¾	
371	11	Martin Normandin	2	6		23	7	9	61	75			1 7 6½	
372	12	Jean Bte. Monjeau							74				1 4 7	
373	13	Jérémie Lamothe	2			30			60				1 4 7	
374	14	Toussaint Bonvouloir							54	40			1 4 7	
375	15	Pierre Casgrain	2			3			60				1 6 4	
376	16	Louis Ménard	2			30 / 32	5 / 6		63	10			1 7 2½	
377	17	Etienne Colombe	2			11			22				0 9 8	
378	" A	Joseph Tessier	2			10			20				0 8 10	
379	" B	Louis A. Valin	2			3			6				0 2 8	
380	" D	Pierre Tétro	2			9			18				0 7 11	
		Village de la Tunnerie.												
381		François Boisselle		3			2					20 0 0		
382		Pierre Tétro		12			15					20 0 0		
383		Orman Stimpson, (*factorerie, moulin à scies et résidence.*)										4500 0 0	(*commué*)	
384		Joseph Laporte										40 0 0		

No. de référence. No. du Terrier.

No. de référence.	No. du Terrier.	NOMS DES CENSITAIRES.	ETENDUE DE LA CONCESSION OU DU TERRAIN POSSÉDÉ. FRONT Arpents.	Perches.	Pieds.	PROFONDEUR Arpents.	Perches.	Pieds.	SUPERFICIE. Arpents.	Perches.	Pieds.	Emplacements ou Lots à bâtir, ou pour d'autres fins que pour des fins agricoles. VALEUR. £ s. d.	Montant de la Rente Constituée à être payée par le Censitaire, tel qu'établi par la Cour de Revision. £ s. d.	Voyez référence au bas.
		Village de la Tannerie. (Suite.)												
385		Olivier Ménard		30			50					30 0 0	.....	
386		Charles Benoit		30			50					60 0 0	.....	
387		Elie Racine		30			80					30 0 0	.....	
388		Joseph Laporte		30			80					30 0 0	.....	
389		Charles Benoit		60			150					36 0 0	.....	
390		Abraham Fisk		60			130					30 0 0	.....	
391		John B. Tenny		120			100					250 0 0	.....	
392		Joseph Mittilly		60			100					36 0 0	.....	
393		Casimir Vidal		60			100					25 0 0	.....	
394		André Catudal										10 0 0	.....	
395		Edouard Phalings		60			200					50 0 0	.....	
396		William Fairly							2			40 0 0	.....	
397		François Boissonneau		60			120					25 0 0	.....	
398		André Laperche		60			100					25 0 0	.....	
399		Simon Oberson		60			50					25 0 0	.....	
400		Jean Bte. Leblanc		60			100					25 0 0	.....	
401		Les Commissaires d'Ecole		60			100					.....	.....	
402		Archange Duvernay		60			150					30 0 0	.....	
403		Antoine Marotte		30			80					20 0 0	.....	
404		Hubert Tétro		30			80					20 0 0	.....	
405		Noël Pouliotte		30			80					20 0 0	.....	
406		H. Damour		30			80					36 0 0	.....	
407		Ambroise Morin		30			80					20 0 0	.....	
408		Charles Tétu, N. P		30			80					100 0 0	.....	
409		Joseph Sené		30			80					30 0 0	.....	
410		Jean Bte. Latour		30			80					45 0 0	.....	
411		Vve. François Latour		30			80					45 0 0	.....	
412		Ambroise Provost		30			80					60 0 0	.....	
												£5705 0 0	£391 8 4½	

Province du Canada,
Bas Canada.

Je, soussigné, HENRY JUDAH, un des commissaires en vertu de l'Acte Seigneurial de 1854, certifie avoir fait, conformément à la loi, le présent cadastre de la seigneurie de Mondelet. Et maintenant, en procédant à clore, comme je clos finalement, par les présentes, le dit cadastre, je fixe la valeur totale des divers droits et biens lucratifs de la dite seigneurie aux sommes suivantes, viz :

	$ cts.
1o. Valeur des cens et rentes.....	17112 33
2o. Valeur des lods et ventes, lesquels se montent pour la classe des Fonds Agricoles, à une somme de £185 4s. 7d., et pour la classe des Emplacements, à une somme de £51 1s. 5d. annuellement, formant en tout une somme annuelle de £236 6s. 0d.....	15753 33
3o. Valeur des deux moulins banaux possédés par l'Honorable Dominique Mondelet seul, comme seigneur de cette seigneurie.....	16000 00
4o. Valeur des trois-huitièmes du moulin banal de St. Pie, situé dans cette seigneurie et estimé à $16000 00 ; les autres cinq-huitièmes appartenant à Dame Rosalie Eugénie Dessaules, épouse d'Alexis Maurice Laframbroise, écuyer.....	6000 00
	$ 54865 66

Les seigneurs n'ont droit à aucune autre indemnité, et il n'y a aucuns autres droits ni biens lucratifs à estimer dans cette dite seigneurie outre ceux qui apparaissent et qui sont énumérés ci-dessus.

De sorte que la valeur totale de la dite seigneurie se trouve être de la somme de cinquante-quatre mille huit cent soixante-cinq piastres et soixante-six centins, à laquelle somme je la fixe.

Daté le 16 Janvier, 1859.

HENY. JUDAH,
Commissaire.

PROVINCE DU CANADA,
BAS CANADA.
DISTRICT DE MONTREAL.

Dans la Cour pour la Révision des Cadastres faits en vertu de l'Acte Seigneurial de 1854 et ses amendements.
Samedi le Huitième jour de Juin, mil huit cent soixante-et-un.

PRÉSENTS :

S. LELIÈVRE,
N. DUMAS,
C. DELAGRAVE,
Ecuyers, Commissaires-Réviseurs.

D'après le jugement de cette cour, rendu ce jour, le présent cadastre est corrigé, réformé et amendé ainsi qu'il suit, savoir :

1o. Une somme annuelle de deux cent quarante piastres est accordée au seigneur de cette seigneurie comme indemnité pour la perte lui résultant de l'abolition de son droit de banalité, et droit exclusif d'avoir des moulins dans sa dite seigneurie ; de plus une autre somme de deux cent soixante-et-dix piastres annuellement pour la perte lui résultant de l'abolition de son droit de banalité pour les trois-huitièmes qu'il possède dans le moulin de St. Pie.

2o. La valeur du bled payable au seigneur de cette seigneurie par les censitaires d'icelle, comme cens et rentes, est fixée à six chelins et trois deniers courant, au lieu de cinq chelins et demi par minot, ainsi qu'évalué et fixé originairement par le commissaire chargé de la confection du dit cadastre ; et nous avons amendé et corrigé le dit cadastre en conséquence.

Et en foi de tout ce que dessus nous avons signé.

Signé { S. LELIÈVRE,
N. DUMAS,
C. DELAGRAVE,
Commissaires-Réviseurs.

Province du Canada,
Bas Canada.

Je, soussigné, HENRY JUDAH, un des Commissaires en vertu de l'Acte Seigneurial Refondu, ai fait, en triplicata et conformément à la loi, le présent cadastre abrégé de la Seigneurie de Mondelet.

Les rentes constituées, payables au Seigneur de cette Seigneurie par les censitaires d'icelle, et la valeur des droits casuels, pour l'abolition desquels une indemnité est accordée, par le Gouvernement de cette Province, au dit Seigneur, pour le rachat du droit de lods et ventes et du droit de banalité, sont celles qui apparaissent au présent Cadastre tel qu'amendé et corrigé par le jugement de la cour de Révision.

De plus les droits de la Couronne, dans cette Seigneurie, consistent dans le droit de Quint, lequel droit de Quint est computé, en formant une année commune sur le Quint accru dans le Bas Canada, pendant les vingt-cinq années immédiatement antérieures à la passation de l'Acte Seigneurial de 1854, et réparti sur la dite Seigneurie, en vertu des dispositions du dit acte, et se monte à une somme annuelle de quarante-huit piastres et soixante-et-seize centins..... ..... $48 76

Et en foi de tout ce que dessus j'ai signé.

Montréal, 24 Janvier, 1861.

Commissaire sous l'Acte Seigneurial Refondu.

QUÉBEC:

Imprimé par STEWART DERBISHIRE et GEORGE DESBARATS, Imprimeur de Sa Très-Excellente Majesté la Reine.

1861.

No. 89.

CANADA, B. C.

Procédés sous l'Acte Seigneurial de 1854 et ses amendements.

CADASTRE ABRÉGÉ

DU

FIEF MONDELET,

POSSÉDÉ PAR LES REPRÉSENTANTS DE FEU JEAN MARIE MONDELET.

Fait le 24 Janvier, 1861, par HENRY JUDAH, Ecuyer, Commissaire.

No. de référence.	No. du Terrier.	NOMS DES CENSITAIRES.	ÉTENDUE DE LA CONCESSION OU DU TERRAIN POSSÉDÉ. FRONT. Arpents.	Perches.	Pieds.	PROFONDEUR. Arpents.	Perches.	Pieds.	SUPERFICIE. Arpents.	Perches.	Pieds.	Emplacements ou Lots à bâtir, ou pour d'autres fins que pour des fins agricoles. VALEUR.	Montant de la Rente Constituée à être payée par le Censitaire.	Voyez référence au bas.
												£ s. d.	£ s. d.	
		Première Concession.												
1		Auguste Dalpé.....	1	...	...	29	4	...	29	40	...	.....	0 2 6	
2		Charles Monjeau.....	...	...	27	...	...	27	....	...	...	.....	.....	
3		Hypolite Dalpé.....	...	...	...	...	...	729	....	...	...	.....	0 2 6	
4		Jean Bte. Monjeau.....	...	...	...	...	...	...	11	89	162	.....	0 0 1	
5		Antoine Brodeur.....	...	...	...	...	...	...	11	70	...	.....	0 0 1	
6		Do.	...	...	...	...	...	...	49	80	...	.....	0 0 1	
		Seconde Concession.												
7		Louis Chaput.....	2	1	9	30	4	9	65	46	243	.....	0 0 1	
8		Camille Brodeur.....	2	...	...	32	...	...	64	...	...	.....	0 0 1	
9		François Xr. Blanchard.....	...	15	...	...	...	243	....	...	...	.....	0 0 1	
		Troisième Concession.												
10		Elie Geoffrion.....	4	1	...	30	...	...	123	...	...	.....	0 2 9	
11		Louis Elie Beauchamp.....	2	...	...	30	3	...	60	60	...	.....	0 0 1	
12		Les Commissaires d'Ecole...	...	37	...	...	...	162	....	...	...	.....	0 0 0½	
		Quairième Concession.												
13		Michel Cadieux.....	2	1	4	32	7	...	69	39	216	.....	0 2 9	
14		Charles Langlois.....	2	...	9	33	5	...	68	67	162	.....	0 0 1	
15		Christophe Lussier.....	2	...	...	34	5	...	69	...	...	.....	0 0 1	
													£ 0 11 3¼	

Province du Canada,
Bas Canada.

Je, soussigné, HENRY JUDAH, un des commissaires en vertu de l'acte seigneurial de 1854, certifie avoir fait, conformément à la loi, le présent cadastre du Fief Mondelet. Et maintenant en procédant à clore, comme je clos finalement par les présentes, le dit cadastre, je fixe la valeur totale des divers droits et biens lucratifs du dit fief aux sommes suivantes, viz :

	$	cts.
1o. Valeur des cens et rentes.....	37	62
2o. Valeur des lods et ventes.....	173	04
	$210	66

Les seigneurs n'ont droit à aucune autre indemnité, et il n'y a aucuns autres droits ni biens lucratifs à estimer dans ce dit fief, outre ceux qui apparaissent et qui sont énumérés ci-dessus.

De sorte que la valeur totale du dit fief se trouve être de la somme de deux cent dix piastres et soixante-et-six centins, à laquelle somme je la fixe.

Daté à Varennes, le 25 Septembre, 1856.

HENY. JUDAH,
Commissaire.

Province du Canada,
Bas Canada.

Je, soussigné, HENRY JUDAH, un des Commissaires en vertu de l'Acte Seigneurial Refondu, ai fait, en triplicata et conformément à la loi, le présent cadastre abrégé du Fief Mondelet.

Les rentes constituées, payables aux Seigneurs de ce Fief par les censitaires d'icelui, et la valeur des droits casuels, pour l'abolition desquels une indemnité est accordée, par le Gouvernement de cette Province, aux dits Seigneurs, pour le rachat du droit de lods et ventes, sont celles qui apparaissent au présent Cadastre.

De plus les droits de la Couronne, dans ce Fief, consistent dans le droit de Quint, lequel droit de Quint est computé, en formant une année commune sur le Quint accru dans le Bas Canada, pendant les vingt-cinq années immédiatement antérieures à la passation de l'Acte Seigneurial de 1854, et réparti sur le dit Fief, en vertu des dispositions du dit acte, et se monte à une somme annuelle de quinze centins..... $00 15

Et en foi de tout ce que dessus j'ai signé.

Montréal, 24 Janvier, 1861.

Commissaire sous l'Acte Seigneurial Refondu.

l'Acte Seigneurial Refondu, ai
Mondelet.

sitaires d'icelui, et la valeur des
ouvernement de cette Province,
paraissent au présent Cadastre.

droit de Quint, lequel droit de
ns le Bas Canada, pendant les
urial de 1854, et réparti sur le
somme annuelle de quinze
..... $00 15

ontréal, 24 Janvier, 1861.